ВЕСЬ СССР

АВ
В-38
1926

ЭКОНОМИЧЕСКИЙ, ФИНАНСОВЫЙ, ПОЛИТИЧЕСКИЙ И АДМИНИСТРАТИВНЫЙ СПРАВОЧНИК

ГОСУДАРСТВЕННОЕ ИЗДАТЕЛЬСТВО





БАНК

ДЛЯ ВНЕШНЕЙ ТОРГОВЛИ СССР

ПРАВЛЕНИЕ:
МОСКВА, Петровка, 3.

ВСЕУКРАИНСКАЯ КОНТОРА:
ХАРЬКОВ, пл. Гевелева, 29.

СЕВЕРО-КАВКАЗСКОЕ КРАЕВОЕ ОТДЕЛЕНИЕ:
РОСТОВ-на-ДОНУ, ул. Фридриха Энгельса, 64.

ОТДЕЛЕНИЯ:
БАКУ, ул. Троцкого, 3.
ВОРОНЕЖ, пл. Революции, 28.
КИЕВ, ул. Воровского, 23,
ЛЕНИНГРАД, пр. 25-го Октября, 62.
ОДЕССА, Пушкинская, 12.
ТИФЛИС, ул. Кецховели, 5.

АГЕНТСТВО в НОВОРОССИЙСКЕ, ул. Советов, 28,

ЗА ГРАНИЦЕИ:
Отделение в КОНСТАНТИНОПОЛЕ.
Телеграфный адрес: **РОСКОМБАНК**
Для телеграфных отношений: **КОД БЕНТЛЕЙ, МАРКОНИ и ПЕТЕРСОН.**

ФИНАНСИРОВАНИЕ ЭКСПОРТА и ИМПОРТА
Платежные поручения на все
города СССР и за границу.

ВСЕ ВИДЫ БАНКОВСКИХ ОПЕРАЦИЙ.



Известковые печи Славянского Содового зав. „Красный Химик“ в г. Славянске.

ЮЖНЫЙ ХИМИЧЕСКИЙ ТРЕСТ

ПРАВЛЕНИЕ: Харьков, Рымарская ул.,

Предс. Правления — **Н. М. Гурвич**
Зам. Предс.— **В. В. Самарский**
Член Правления — **В. Г. Яковлев**

В СОСТАВ ТРЕСТА ВХОДЯТ

1. Донецкий Содовый завод им. В. И. ЛЕНИНА при ст. Переездной, Донецкой ж. д.
2. Константиновская группа Стекольных и Химических заводов им. „ОКТЯБРЬСКОЙ РЕВОЛЮЦИИ“ при ст. Константиновка, Южн. ж. д.
3. Стекольный завод „ПРОЛЕТАРИЙ“ (б. Лизенгофский) при ст. Несветевичево, Донецкой ж. д.
4. Химическая группа заводов „КРАСНОЕ

СБЫТ ПРОДУКЦИИ ПРОИЗВОДИТСЯ ЧЕРЕЗ ТОРГОВЫЕ

1. **В Москве** (Мясницкая ул., № 8), с филиалами и складами: Ленинград, Иваново-Вознесенск, Витебск, Орел и Смоленск.

2. **В Харькове,** для обслуживания Харьковской, Полтавской, Кременчугской, Воронежской и Донецкой губ., с филиалами: в Артемовске, Воронеже, Полтаве и Кременчуге.

3. **В Ростове н/Дону** (Средний Проспект, № 42), для обслуживания Юго-Востока и Закавказья, с филиалами и складами: Тифлис, Баку, Ташкент, Владикавказ, Крапоткино, Новороссийск, Ейск, Армавир, Майко, Тихорецкая, Логинская.

4. **В Киеве** (ул. Энгельса, № 1, кв. 16), для обслуживания Юго-Западной Белоруссии с филиалами и складами: Минск, Гомель, Житомир, Винница.

Донецкий Содовый зав. им. В. И. Ленина при ст. Переездной, Донецк. ж. д.

„ХИМУГОЛЬ“

22, кв. 44—48. Тел. 16-51, 19-24 и 28-20.

Коммерч. Директ.—**А. П. Мискович**
Главный Инженер — **Л. А. Гезбур**
Глав. Бух.— **И. Ф. Горностаев**

СЛЕДУЮЩИЕ ЗАВОДЫ:

ЗНАМЯ“ (б. Русско-Краска) при ст. Рубежная, Донецк. ж. д.

5. Славянская группа заводов „КРАСНЫЙ ХИМИК“ (б. Славянский Содовый завод, Карандашная фабрика Маевского и друг.) в г. Славянске.

6. Рудник им. тов. РУХИМОВИЧА и ТИТОВА при ст. Лисичанск.

7. Графитовый зав. и рудники в г. Мариуполе.

8. Фосфорисовые разработки при ст. Изюм.



Зав. „Электросоль“. Отделение химической очистки рассола в г. Славянске.

ОТДЕЛЕНИЯ и ФИЛИАЛЫ ТРЕСТА, РАСПОЛОЖЕННЫЕ:

5. В Одессе, (ул. К. Маркса, № 24), для обслуживания Крыма, с филиалами и складами: Симферополь, Севастополь, Зиновьевск, Херсон, Николаев.

6. В Екатеринославе (уг. пр. К. Маркса и сквера Раковского, № 7), для обслуживания Екатеринославской и Запорожской губ., с филиалами в Александровске и Бердянске.

7. В Самаре (Кооперативная ул., № 70), для обслуживания Приволжского Края и Сибири с филиалом в Саратове.

Механические мастерские при заводе „Красный Химик“ в г. Славянске.

БАШКИРСКИЙ
ЦЕНТРАЛЬНЫЙ
СОВЕТ НАРОДНОГО ХОЗЯЙСТВА

Гор. Уфа, ул. Октябрьской Революции, д. № 3.

ОБ'ЕДИНЯЕТ РАБОТУ:

Красноусольского стекольн. завода.
Натальинского стекольного завода.
Зиновьевского стекольного завода.
Тугустимировск. стекольн. завода.
Нижне-Троицк. суконной фабрики.
Канатно-веревочного завода.
Бумажной ф-ки „Красный Ключ“.
Пивоваренного завода.
Стерлитамакских кожевен. заводов.
Чугуно-литейного завода.
Типо-литогр. „Октябрьский Натиск“

БАШГОРТРЕСТА
- Тубинская золотопромывная фабрика.
- Байкаринская золотопром. фабрика.
- Ишбердинская золотопром фабрика.
- Баймакский золото-медный завод.

Башгосстройконторы.

ПРОДАЕТ:

Оконное бемское и русское стекло, хозяйственную и аптечную посуду, пивные бутылки, сукно серошинельное, гражданское, бобрик, байку, шевиот, карузо, одеяла, шали, верблюжьи приводные ремни, канат бельный и смольный, веревки, пряжу, бумагу писчую, оберточную, желтую, картон, кульки, пиво баварское, пильзенское, английское „Эль“, пожарные машины, двигатели, медь, марганцевую руду с 50% марганца, магнезит, кожевенные товары, мостовье, полувал, козлины, овчины, подошвы.

ПРИНИМАЕТ ЗАКАЗЫ:

На чугунное и медное литье, запасные части к с.-х. машинам по чертежам, ремонт с.-х. машин; на типолитографские, переплетные, штемпельно-граверные работы; на строительные и ремонтные работы, по составлению смет, проектов, чертежей.

ПОКУПАЕТ:

Сульфат (тенардит), кальцинированную соду, нашатырь, шерсть овечью, верблюжью, анилиновые краски, аппретуру, кардоленты, пеньку, кожевенное сырье, дубильный экстракт, ячмень, хмель, пробки, минеральные масла, нефтепродукты, чугун штыковый, фильтромассу, электро-материалы, канифоль, ртуть, динамит, свечи, сортовое железо и сталь, химические реактивы, шансовые инструменты, предметы горнозаводского оборудования—насосы и т. д.

БЦСНХ ИМЕЕТ ПРЕДСТАВИТЕЛЯ: Москва, Чистопрудн. бульв., 19 (особняк), „БАШТОРГПРЕДСТВО“.

Телефоны: 2-49-83, 1-76-67 и 5-40-27.

1192

ЦЕРЕЗИТ

Единственное радикальное средство для защиты подвалов от грунтовых вод, фундаментов и стен от сырости. Незаменимая изоляция баков, цистерн, бетонных подпорных стен, сводов и прочее от проникновения воды.

фабрич. ЦЕРЕЗИТ марка.

ЦЕРЕЗИТОВЫЙ ЗАВОД О. К. ВАССИЛ

Харьков, Искринский в'езд №. 5.

ВНИМАНИЮ ЕДУЩИХ в ХАРЬКОВ

КОММУНАЛЬНЫЕ ГОСТИНИЦЫ ЗАНОВО ОТРЕМОНТИРОВАНЫ

„НОВАЯ РОССИЯ“
Ул. Свердлова, 4. (б. Екатеринославская). Тел. № 21-32 и 31-64

„ПРОЛЕТАРСКАЯ“ (б. Стелла)
Ул. Свердлова, 17 (б. Екатеринославская). Тел. 9-03

„КРАСНАЯ МОСКВА“
Ул. Свердлова, 14 (б. Екатеринославская). Тел. 11-78

„ЮЖНАЯ“
Ул. К. Маркса, 30 (б. Благовещенская) и Дмитровская, 12. Т. 10-48

„ВЕРСАЛЬ“ — Краснооктябрьская, 1 (б. Конторская). Телефон 12-33

ЦЕНЫ УМЕРЕННЫЕ, от 1 р. 50 к. Автомобили, лифты, ванные комнаты

ГОСОРГАНАМ и КООПЕРАТИВАМ СКИДКА 1388

ЭСТАМПАЖНЫЙ ЗАВОД В МАРИУПОЛЕ

АРЕНДАТОРА В. Г. ВЕРДНИКОВА

ИЗГОТОВЛЯЕТ: петли дверные и оконные, шайбы, лопаты, тяпки и разные штамповочные предметы (крестьянского обихода)

Госучрежд. и Кооперациям предоставляется широкий кредит.

Заказы исполняются аккуратно.

АДРЕС: Мариуполь, Артема, 26, Эстампажный завод В. Г. Вердникова
Для телеграмм: Мариуполь Эстампажный Вердникову № 13.

Московское Восточное Общество Взаимного Кредита

Москва, Ильинка, 3, Теплые Ряды, Новгородская Линия, № 138/139.
Телеграфный адрес: „ВОСТОКБАНК“
№№ телефонов: **Каб. Предс. Прав.—5-91-92, Каб. Чл. Прав.—1-63-23, Каб. Чл. Прав. Зав. Товар. Отдел.—2-36-52, Каб. Упр. Делами—2-22-72, Товар. Отдел—1-63-38, Общ. пользования—2-36-84.**

ОПЕРАЦИИ ОБЩЕСТВА:

Учет векселей, открытие специальных текущих счетов, обеспеченных векселями, товарами, товарными документами и государственными ценными бумагами.

Выдача ссуд под государственные ценные бумаги, товары и товарные документы.

Прием денег на срочные и бессрочные вклады, на текущ. счета, простые и условные.

Покупка и продажа государственных ценных бумаг по поручениям разных учреждений, организаций и частных лиц.

Инкассо, переводы и аккредитивы во все города.

Прием товаров на комиссию.

Укрепление связи с Востоком.

Председатель Правления: **Нариман-Хан Агаджан-Хан Оглы Меваян.**
Члены Правления: **Хаким-Хаджа Рашид-Хаджаев, Або Эльнатанович Эльнатанов, Вл. Гр. Тамбовцев и Лев Моисеевич Шмерлинг.**

МАРИУПОЛЬСКИЙ ГРАФИТНЫЙ ЗАВОД **„ХИМУГОЛЬ“**

Улица Энгельса, № 44, телефон № 153

ИЗГОТОВЛЯЕТ ВСЕВОЗМОЖНЫЕ МАРКИ СЕРЕБРИСТОГО, ЧЕШУЙЧАТОГО и ЛИТЕЙНОГО ГРАФИТА.

ПРОДАЖА ЧЕРЕЗ ТОРГОВЫЕ ОТДЕЛЕНИЯ ТРЕСТА „ХИМУГОЛЬ“

ТОРГОВЫЕ ОТДЕЛЕНИЯ: Харьков, Москва, Екатеринослав, Ленинград, Ростов-н/Д., Тифлис, Киев, Самара, Одесса, Симферополь, Ташкент и Представительство на Дальнем Востоке.

ПРАВЛЕНИЕ ТРЕСТА: Харьков, Химуголь, Рымарская, 22. 1822

КИРГИЗСКОЕ АКЦИОНЕРНОЕ ТОРГОВОЕ ОБЩЕСТВО

„КИРТОРГ“

Основной капитал 1.500.000 рублей. **ПРАВЛЕНИЕ: КЫЗЫЛ-ОРДА** (быв-Перовск). Московская Контора: Никольская, 9, пом. 65, тел. 5-22-37 и 4-39-19.

ОТДЕЛЕНИЯ и МАГАЗИНЫ во всех крупных центрах КАССР: Актюбинске, Аральское Море, Джусалы, Кармакчи, Казалинске, Петропавловске Семипалатинске, туркестане, Урде, Уральске и др. городах.

ПОКУПАЕТ и ПРОДАЕТ { мануфактуру, кожевенные товары, металлоизделия, предметы широкого потребления и бакалейные товары.

1437

ВСЕСОЮЗНЫЙ ГОСУДАРСТВЕННЫЙ СИНДИКАТ „СЕЛЬМАШ“

об‘единяет лучшие заводы с.-х. машиностроения, производящие весь цикл основных групп с.-х. инвентаря.

═ ПРАВЛЕНИЕ—Москва, Мясницкая, 6 ═

Отделения и представительства в городах:

1. Ленинград
2. Москва
3. Самара
4. Саратов
5. Казань
6. Воронеж
7. Таганрог
8. Ростов н/Д.
9. Армавир
10. Тифлис
11. Орша
12. Вятка
13. Оренбург
14. Челябинск
15. Свердловск
16. Омск
17. Барнаул
18. Бийск
19. Н.-Николаевск
20. Мариинск
21. Красноярск
22. Минусинск
23. Иркутск
24. Чита
25. Ташкент
26. Благовещенск

Полный ассортимент с.-х. машин и орудий лучших русских и иностранных заводов от плуга до трактора и паровой молотилки.

Торгующим организациям предоставляется кредит и оптовые цены.

1423

ЦЕНТРАЛЬНОЕ ПРАВЛЕНИЕ ГОСУДАРСТВЕННЫХ ОБ‘ЕДИНЕННЫХ МАШИНОСТРОИТЕЛЬНЫХ ЗАВОДОВ ГОМЗЫ

МОСКВА, Никольская, 3. Телефоны: 2-60-69, 2-32-52, 1-68-46, 2-81-38
Адрес для телеграмм: Москва — ГОМЗЫ.

Принимаются заказы и отпускаются из наличия изделия входящих в Об‘единение паровозо-вагоно-судостроительных механических и металлургических заводов, расположенных в Центральном районе СССР, изготовляющих:

Подвижной состав и **предметы оборудования** широкой и узко-колейной ж. дороги. **Тормаза** сист. **Вестингауз** и **Казанцева** и запасные части к ним. **Электровозы и трамвайные вагоны. Суда всех типов и конструкций и элеваторы. Двигатели „Дизель“** от 50 до 15.000 сил по новейшим рабочим чертежам Машиностроительного завода Аусбург-Нюренберг „Ман“. **Литценмайер „Бронс“** и запасные части к ним.

Компрессоры, паровые машины, паровые котлы разных систем и конструкций с давлен. раб. пара до 30 атм. **Локомобили: Под‘емные краны** с электрическим и ручным оборудованием. **Приводно-Воздушные молоты „Беше“ насосы** паровые, приводные и поршневые. **Буровые** станки и инструменты. **Тракторы и сельско-хозяйственные машины и орудия. Металлические конструкции** (мосты, стропилы, опоры силовых установок и резервуары). **Инструменты** (Метчики, плашки, клуппы, развертки фрезера и проч. **Черные металлы трубы** газовые, **железо** сортовое и листовое. **Сталь** листовая, сортовая и рессорная, **гвозди** проволочные, фасонные и коно-подковные, **проволока, литье** стальное и чугунное (простое, фасонное печное и посудное). **Вилы и лопаты. Подковки** специальной и обыкновенной стали.

НКЗ РСФСР

ГЛАВНОЕ КУРОРТНОЕ УПРАВЛЕНИЕ

КАВКАЗСКИЕ МИНЕРАЛЬНЫЕ ВОДЫ ◆ КРЫМ ◆ ЧЕРНОМОРСКОЕ ПОБЕРЕЖЬЕ ◆ АБХАЗИЯ (Сухум, Гагры) ◆ УКРАИНА (Одесса, Славянск, Бердянск) ◆ ЛИПЕЦК ◆ СТ. РУССА ◆ СЕРГИЕВСК, Самарск. губерн. ◆ ТИНАКИ, близ Астрахани.

КУМЫСОЛЕЧЕБНЫЕ РАЙОНЫ:

1. Шафрановский, Уфимской губерн. 2. Оренбургский. 3. Троицкий, Челябинской губ. 4. Боровое, Акмолинск. губ.

КУРОРТЫ СИБИРИ, ДАЛЬНЕВОСТОЧН. ОБЛАСТИ и ТУРКЕСТАНА

ВСЕ ВИДЫ КУРОРТНОГО и СПЕЦИАЛЬНОГО ЛЕЧЕНИЯ.

ПРОФЕССОРА и ВРАЧИ СПЕЦИАЛИСТЫ.

САНАТОРИИ, ГОСТИНИЦЫ, ЛЕЧЕБНЫЕ УЧРЕЖДЕНИЯ, ХОРОШО ОТРЕМОНТИРОВАННЫЕ и ОБОРУДОВАННЫЕ.

Симфонические концерты, театры, спорт, экскурсии и другие развлечения.

СДАЮТСЯ В АРЕНДУ ЗА НЕВЫСОКУЮ ПЛАТУ ДАЧИ:

в Евпатории, Сочи, Геленджике, на Южном берегу Крыма и на Кавказских Минеральных Водах.

СПРАВКИ — бронирование мест, заключение договоров и получение железнодорожных билетов в курортных бюро ГКУ — МОСКВА — Главкурупр. М. Черкасский, 2/6 и пл. Свердлова, 2-й дом Советов. ◆ ЛЕНИНГРАД — ул. Жуковского, 28 и проспект 25 Октября, 22. ◆ ХАРЬКОВ — площ. Тевелева, 24. ◆ РОСТОВ-ДОН — Никольская, 118. ◆ МИНСК — Наркомздрав, ул. Революции, 2. ◆ СВЕРДЛОВСК — Облздравотдел, ул. Розы Люксембург, 34. ◆ КИЕВ — Червонный крест. ◆ ГОМЕЛЬ — Губздравотдел, Советская, 10. ◆ КАЗАНЬ — Татнаркомздрав, Поперечно-Чернышевская, 15/27. САМАРА — Губздравотдел, пл. Революции, 75. ◆ ТАШКЕНТ — Средне-Азиатское Кур. Бюро, ул. Пушкина, 49. ◆ БАКУ — Красный Полумесяц.

АКЦИОНЕРНОЕ ОБЩЕСТВО

ТОРГОВЛИ ХЛЕБНЫМИ и ДРУГИМИ СЕЛ.-ХОЗ. ПРОДУКТАМИ

ХЛЕБОПРОДУКТ

О-ВО ВЕДЕТ ОПЕРАЦИИ по заготовке, переработке и продаже хлебных и других сельско-хозяйственных продуктов на всей территории СССР и за границей.

* * *

О-ВО ВСТУПАЕТ в ДОГОВОРНЫЕ ОТНОШЕНИЯ с трестами и государственными учреждениями, общественными и кооперативными организациями, а также с торгово-промышленными предприятиями на поставку и переработку на своих мельницах необходимых им продовольственных продуктов.

АДРЕС ПРАВЛЕНИЯ:

МОСКВА, Большая Дмитровка, дом № 32.

ИЗДАТЕЛЬСТВО

„ВОПРОСЫ ТРУДА“

ПРАВЛЕНИЕ: Москва, Старая площадь, 6.
Телефоны: 3-86-76, 4-11-12.

ОТДЕЛЕНИЯ И КНИЖНЫЕ МАГАЗИНЫ: в МОСКВЕ — Старая площадь, 6, Никольская, 17, Кузнецкий Мост, 6, в ЛЕНИНГРАДЕ — пл. Труда, 2, ул. 3 Июля, 31, в ХАРЬКОВЕ — площадь Тевелева, 6, в КАЗАНИ — ул. Комлева, 7, в МИНСКЕ — ул. Энгельса, 4/1 в СВЕРДЛОВСКЕ — Пушкинская, 10, в РОСТОВЕ — ул. Энгельса, 100, в САМАРКАНДЕ — ул. К. Маркса, 11, и в г. КЗЫЛ-ОРДА.

АГЕНТСТВА: в г.г. — Астрахань, Архангельск, Артемовск, Армавир, Арск, Барнаул, Брянск, Воронеж, Владимир, Вятка, Вологда, Вел. Устюг, Винница Владикавказ, Гомель, Грозный, Екатеринослав, Елабуга, Житомир, Златоуст, Ив.-Вознесенск, Кострома, Калуга, Курск, Красноярск, Киев, Мамадыш, Мензелинск, Майкоп, Н/Тагиль, Новгород, Новороссийск, Николаев, Орел, Оренбург, Одесса, Пенза, Псков, Петрозаводск, Полтава, Пятигорск, Полторацк, Пермь, Рязань, Самара, Саратов, Семипалатинск, Смоленск, Свияжск, Ставрополь, Тюмень, Тифлис, Тамбов, Тула, Ульяновск, Уфа, Череповец, Чернигов, Челябинск, Чистополь, Ярославль.

ВЫПУСКАЕТ НАУЧНУЮ И ПОПУЛЯРНУЮ ЛИТЕРАТУРУ

ПО ВОПРОСАМ ТРУДА: законодательство о труде, научная организация труда и промышленности, экономика труда и быта, охрана труда, рынок труда (безработица, борьба с нею и трудовое посредничество), трудовое право, тарифное право (коллективные договора), трудовые конфликты и их разрешение, промышленная санитария, профессиональная гигиена, психотехника, статистика труда.

ПО СОЦИАЛЬНОМУ СТРАХОВАНИЮ: история социального страхования в дореволюционное и в настоящее время, законодательство СССР о соцстраховании, организация и деятельность страхорганов в СССР и за границей, финансовые вопросы соцстрахования, и бюджет страхорганов, порядок и нормы выплат пособий и пенсий застрахованным, медицинская помощь застрахованным, постановка санаторно-курортного дела в СССР, статистика соцстрахования.

ИМЕЮТСЯ: 1) Официальные издания по трудовому законодательству — кодексы, декреты, постановления, инструкции и циркуляры и пр. отдельными изданиями и сборниками. 2) Обязательные издания — расчетные книжки для рабочих и служащих, книги, связанные с осуществлением законадательства о труде; обязательные постановления НКТ по технике безопасности и промышленной санитарии (о мерах безопасности работ, устройстве и содержании промышленных предприятий (об установке, содержании, эксплоатации и испытании машин и вспомогательных при них приспособлений). 3) Научная, популярная, справочная и агитпросветительная литература по трудовому законодательству и социальному страхованию в СССР и за границей.

БЫСТРОЕ ВЫПОЛНЕНИЕ ЗАКАЗОВ, ПОДБОР И КОМПЛЕКТОВАНИЕ БИБЛИОТЕЧЕК.

ПРОВИНЦИАЛЬНЫЕ ЗАКАЗЫ ВЫПОЛНЯЮТСЯ НАЛОЖЕННЫМ ПЛАТЕЖОМ ПО ПОЛУЧЕНИИ 25% ЗАДАТКА, ОБЩЕСТВЕННЫМ ОРГАНИЗАЦИЯМ КРЕДИТ И СКИДКА ПО СОГЛАШЕНИЮ, КАТАЛОГИ ВЫСЫЛАЮТСЯ БЕСПЛАТНО.

1380

ФИНАНСОВО-ЭКОНОМИЧЕСКОЕ БЮРО НКФ СССР

АВ
В38

ВЕСЬ СССР

ЭКОНОМИЧЕСКИЙ, ФИНАНСОВЫЙ, ПОЛИТИЧЕСКИЙ И АДМИНИСТРАТИВНЫЙ СПРАВОЧНИК

ПОД РЕДАКЦИЕЙ
проф. М. Г. БРОНСКОГО
и проф. М. А. СИРИНОВА

БИБЛИОТЕКА
ИНСТИТУТА
КРАСНОЙ ПРОФЕССУРЫ
Инв. №.99078
16°

ГОСУДАРСТВЕННОЕ ИЗДАТЕЛЬСТВО
МОСКВА ☆ 1926 ☆ ЛЕНИНГРАД

Главлит № 32091 Гиз № 9094 Тираж 6 000 экз.

Типография Госиздата „Красный Пролетарий“. Москва, Пименовскя, д. 16.

СОДЕРЖАНИЕ.

Стр.

Предисловие IX
Административно-политическое строение СССР XIII
Москва 1
Ленинград 66

Северо-Западная область 155

Карельская Авт. ССР 156
Ленинградская губерния 164
Мурманская губерния 178
Псковская губерния 180
Череповецкая губерния 189
Новгородская губерния 195

Северо-Восточная область 203

Архангельская губерния 205
Северо-Двинская губерния 217
Автономная область Коми (Зырян) 225
Вологодская губерния 234

Западная область 244

Брянская губерния 245
Белорусская ССР 254
Гомельская губерния 263
Смоленская губерния 269

Центрально-промышленная область 277

Владимирская губерния 279
Иваново-Вознесенская губерния 289

Стр.
Калужская губерния 299
Костромская губерния 308
Московская губерния 318
Нижегородская губерния 338
Рязанская губерния 350
Тверская губерния 359
Тульская губерния 370
Ярославская губерния 379

Вятско-Ветлужская область 388

Вотская автономная область 389
Марийская автономная область 395
Вятская губерния 401

Уральская область 413

Верхкамский округ 416
Свердловский округ 422
Златоустовский округ 430
Ирбитский округ 433
Ишимский округ 438
Кунгурский округ 441
Курганский округ 446
Пермский округ 451
Сарапульский округ 457
Тагильский округ 462
Тобольский округ 466
Троицкий округ 470
Тюменьский округ 474
Челябинский округ 479
Шадринский округ 484
Башкирская Авт. ССР 488

Центрально-земледельческая область 494

Воронежская губерния 495
Курская губерния 506
Орловская губерния 518
Тамбовская губерния 528

Среднее Поволжье 540

Чувашская Авт. ССР 541
Татарская Авт. ССР 552
Самарская губерния 569

Стр.

Пензенская губерния . . . 576
Ульяновская губерния . . . 587

Нижнее Поволжье . . . 596

Саратовская губерния . . . 599
Сталинградская губерния . . . 610
Астраханская губерния . . . 621
Немцев Поволжья Авт. ССР . . . 634
Калмыцкая авт. область . . . 651

Украинская ССР . . . 656

Волынская губерния . . . 659
Донецкая губерния . . . 670
Екатеринославская губерния . . . 682
Киевская губерния . . . 694
Одесская губерния . . . 704
Подольская губерния . . . 715
Полтавская губерния . . . 726
Харьковская губерния . . . 739
Черниговская губерния . . . 751

Крым . . . 764

Крымская Авт. ССР . . . 765

Северный Кавказ . . . 777

Армавирский округ . . . 779
Донецкий округ . . . 787
Донской округ . . . 796
Кубанский округ . . . 806
Майкопский округ . . . 817
Морозовский округ . . . 822
Сальский округ . . . 825
Ставропольский округ . . . 830
Сунженский округ . . . 836
Таганрогский округ . . . 840
Терский округ . . . 846
Черноморский округ . . . 852
Шахтинский округ . . . 861
Г. Владикавказ . . . 871
Грозненский округ . . . 876
Адыгейская (Черкесская) авт. область . . . 881
Ингушетия авт. область . . . 883

Стр.
Кабардино-Балкарская авт. область 885
Карачаево-Черкесская авт. область 888
Чеченская авт. область 890
Северно-Осетинская область 892
Дагестанская XXII

Закавказье 894

Грузинская ССР 896
Азербайджанская ССР 911
Армянская ССР 922

Сибирский край 930

Ачинский округ 932
Барабинский (Татарский) округ 938
Барнаульский округ 944
Бийский округ 952
Каменский округ 957
Канский округ 963
Кузнецкий округ 967
Красноярский округ 975
Минусинский округ 981
Ново-Николаевский округ 985
Омский округ 992
Рубцовский округ 997
Славгородский округ 1005
Тарский округ 1010
Томский округ 1017
Хакасский округ 1025
Ойратская автономная область 1033
Иркутская губерния 1036

Лено-Байкальский район 1050

Бурят-Монгольская Авт. ССР 1053

Дальне-Восточная область 1058

Забайкальская губерния 1066
Амурская губерния 1074
Приморская губерния 1079
Камчатская губерния 1090

Якутская Автономная Сов. Соц. Республика . . . 1091

Стр.

Казакская (Киргизская) АССР 1101

Адаевский уезд 1106
Акмолинская губерния 1108
Актюбинская губерния 1114
Джетысуйская губерния 1119
Кустанайская губерния 1126
Семипалатинская губерния 1131
Уральская губерния 1137
Сыр-Дарьинская губерния 1144
Каракалпакская автономная область 1151
Оренбургская губерния 1155

Узбекская Сов. Соц. Республика 1161

Таджикская Автономная Сов. Соц. Республика 1180

Тукменская Сов. Соц. Республика 1186

Киргизская Авт. область 1195

Приложения 1207

Библиографический указатель 1239

ПРЕДИСЛОВИЕ.

Предлагаемый читателю административно-экономический Справочник ВЕСЬ СССР составлен сотрудниками Финансово-Экономического Бюро Наркомфина СССР, главным образом, научными сотрудниками Института Экономических Исследований и Конъюнктурного Института. Помимо чисто-справочного значения, предлагаемое издание может служить также пособием по экономической географии СССР, в особенности для тех, которые интересуются культурным и хозяйственным положением отдельных частей нашего Союза. Составителям Справочника пришлось преодолевать целый ряд затруднений, что, разумеется, оставило и не могло не оставить своего следа на предлагаемой работе. Достаточно будет указать хотя бы на то, что во время работы по составлению Справочника шел процесс административного перекраивания областей, губерний, округов, вплоть до волостей, и этот процесс еще до сих пор не закончен. В связи с этим административным переустройством, а также и независимо от него было крайне трудно получать и использовать материалы, могущие дать детальную картину культурной и хозяйственной жизни мест. Это в значительной степени задержало окончательную разработку материалов. В общей сложности на составление Справочника пришлось потратить больше $1^1/_2$ года. Начата работа была еще в конце 1924 г. и во все время печатания приходилось вводить добавления и изменения, пересчеты и т. д. для того, чтобы не давать устаревших сведений. Хотя редакция старалась использовать материалы вплоть до 1925 г., все же в значительной степени, за неимением других, пришлось ограничиться статистическими и всякими другими данными за 1924 г. Несмотря на это, мы считаем, что в таком виде, в каком этот Справочник предлагается читателям, он может дать достаточный материал для ознакомления с состоянием хозяйственной и культурной жизни всего Союза и входящих в него республик, областей и губерний. А так как только при детальном знакомстве с производительными силами мест, знакомстве с их культурной жизнью и хозяйственно-культурными потребностями, а также с теми рессурсами, которыми располагают места, можно выявить те возможности, при помощи которых эти потребности могут быть удовлетворены, то предлагаемое издание, очевидно, может оказаться полезным для такой цели.

Программа Справочника рассчитана на то, чтобы охватить все главнейшие моменты, характеризующие хозяйство данной административной единицы. Весь материал в основном приурочен к госплановским районам. Отступления допущены только в тех случаях, когда это представлялось совершенно необходимым по соображениям чисто технического характера (например при описании сибирских районов). Но при всем этом все же дается характеристика каждого района, а административные единицы, из него выделенные и включенные в другие районы, трактуются так, что не представляет особого труда восстановить район в целом.

Из текста читатель увидит, что редакция стремилась, кроме общего характера района, его отличительных физико-географических и экономических особенностей, дать как можно более детальные данные о населении, о сельскохозяйственной и промышленной продукции, о климате, характеристику почв и растительности, о промыслах, о лесном хозяйстве, о кустарной промышленности, о путях сообщения, торговле, кооперации и т. д. Обращено внимание на местные и городские финансы, на благоустройство, жилищное строительство, коммунальное хозяйство и т. д. Редакция постаралась выявить и положение народного просвещения и народного здравия.

Всюду, где это было возможно по состоянию материалов, приводятся данные за целый ряд лет, что позволяет составить себе представление о тех изменениях, которые переживало хозяйство данного района по сравнению с довоенным временем и в последующие периоды.

Редакция вполне дает себе отчет в том, что целый ряд данных может оказаться или устарелым, или спорным. Но все, что можно было в этой области сделать на основе использования имеющегося материала, редакцией было сделано. На основании из приведенной в конце книги библиографии читатели могут проверить тот обильный материал, который был использован при составлении Справочника. Как первый опыт в этой области, предлагаемый сборник, конечно, не лишен недостатков, и редакция будет благодарна каждому серьезному указанию на его недочеты. Особенно желательна критическая оценка со стороны местных работников, а также тех лиц, которые будут пользоваться Справочником в семинариях по экономической географии и смежным с нею наукам. Все эти замечания будут учтены при следующих изданиях.

Ближайшее участие в составлении этого Справочника принимали, кроме проф. М. А. Сиринова, т. т. С. Викилинская, Гладких, проф. А. Копорский, Г. Михайлов, А. Радо, Н. Ревякин, В. Строгий, С. Сулькевич, проф. Б. Степанов, Г. Точильников, И. Черемных, А. Яковлев.

М. Бронский.

Апрель, 1926.

АДМИНИСТРАТИВНО-ПОЛИТИЧЕСКОЕ СТРОЕНИЕ СССР.

Союз ССР занимает половину Европы и треть Азии, территория его равна $^1/_7$ части всей суши земного шара. Северная точка страны—мыс Челюскин в Азии (78° гр. с. ш. 105° гр. в. д. от Гринвича), южная точка—Кукшинский пост в Средней Азии (35° гр, с. ш.), восточная—мыс Дежнева на Чукотском полуострове, западная—в Подольской губ., на границе с Польшей.

Занимая огромный полукруг, северная граница которого прилегает к берегам Арктического моря и Северных морей Тихого океана, Союз является континентальным государством.

Несмотря на изменения внешних государственных границ б. Российской империи, Союз ССР продолжает оставаться самым большим государством в мире.

Западная граница б. Российской империи отодвинулась на восток, на линию: Ленинград—Псков—Минск—Каменец-Подольск—Тирасполь. На территории отошедших частей образовались новые государства: Финляндия, Эстония, Латвия, Литва, Польша (в состав последней кроме того вошли части Германии и Австрии). В общем из б. Российской империи отошли 27 губерний с площадью 808.800 *кв. м*, что составляет 3,7% всей ее площади. Кроме того, Румынией захвачена Бессарабская губерния.

Образование союза.

Образовавшиеся на территории б. Российской империи независимые республики: РСФСР, Укр. ССР, СССР Белоруссии, Азербайдж. ССР, Грузинская ССР и Армянская ССР до конца 1922 г. еще не представляли единого союза, а объединялись для борьбы с мировым империализмом, заключая отдельные договоры по экономическим и военным вопросам.

Начало объединению дали закавказские республики, образовавшие 13 декабря 1922 г. Закавказскую Федерацию, в которую вошли Азербайджан, Армения и Грузия.

30 декабря 1922 г. состоялся первый Съезд Советов Союзных Республик. На этом Съезде были утверждены декларация и договор об образовании Союза. Конституция СССР была принята 6 июля 1923 г. на II сессии ЦИКа Союза и утверждена на II Съезде Советов СССР.

Согласно конституции Союз ССР состоял из 4 республик: Российская Социалистическая Федеративная Советская Республика, Украинская Социалистическая Советская Республика, Советская Социалистическая Республика Белоруссии, Закавказская Социалистическая Федеративная Советская Республика.

В конце 1924 г. число союзных республик увеличилось до шести, так как в Союз вошли еще две союзные республики: Узбекская ССР и Туркменская ССР. Республики эти образовались после национального размежевания Средней Азии, произведенного на территории б. Туркестанской автономной республики и территории Бухары и Хорезма. Эти последние республики прекратили свое существование и влились в Союз, расчленившись по национальному признаку между Узбекской и Туркменской республиками. Вхождение в Союз этих двух новых союзных республик было принято на III Съезде Советов Союза 13 мая 1925 г.

Таким образом, в настоящее время в Союз Советских Социалистических Республик входят шесть республик, данные о населении и территории которых приводим в нижеследующей таблице.

Территория и население Союза ССР на 1/I—1926 г. по данным НКВД [1].

Союзные Республики.	Площадь в тыс. кв. *км*.	Население в тысячах. В том числе:		
		Всего.	Городское.	Сельское.
РСФСР	19.143	96,612	13.002	83.610
УССР	430	27,302	2.942	24.360
ССР Белорусии	108	4.262	456	3.806
ЗСФСР	164	5,554	1,139	4.415
Узбекская ССР.	322	4.804	741	4,063
Туркменск. ССР.	473	915	109	806
Союз ССР	20.970	139.449	18.389	121.060

Административно-территориальное деление и районирование.

В течение истекших девяти лет революции идет беспревывная ломка старого административного деления и проведение новой системы хозяйственно - административной организации территории, которая строится на принципах экономического районирования. Рядом с этим с первых дней революции идет выделение национальных территорий и образование республик и областей в тех частях бывшей империи Российской, где преобладают те или другие освободившиеся и самоопределившиеся национальности.

К началу 1926 г. на территории всего Союза находится шесть союзных республик, в которые в свою очередь входят:

---

[1] НКВД, „Территориальное и административное деление Союза ССР на 1/I—26 г.“, Москва, 1926 г.

четыре договорных республики 15 автономных республик и 14 автономных областей [1]).

Во всем ходе административно-территориальных преобразований можно отметить следующие этапы.

С начала революции до конца 1922 г. шло стихийное дробление низовых единиц—волостей—и образование новых губерний и уездов. В течение этого периода образовались новые губернии: Иваново-Вознесенская, Северо-Двинская, Сталинградская, Гомельская, Екатеринбургская, Брянская, Челябинская. Число уездов увеличилось с 605 до 759, число волостей с 13.913 до 15.072. С 1922 г. вопрос об административном делении связывается с вопросом экономического районирования, проект которого был разработан Госпланом по заданию ЦИКа.

Согласно проекта Госплана вся территория Союза должна быть разбита на следующие экономические районы:

1. Северо-Западный, 2. Северо-Восточный, 3. Западный, 4. Центрально Промышленный, 5. Вятско-Ветлужский, 6. Уральский, 7. Юго-Западный, 8. Южно-горно-промышленный, 9. Центрально-Черноземный, 10. Средне-Волжский, 11. Юго-Восточный, 12. Кавказский, 13. Обский (Западно-Сибирск.), 14. Кузнецко-Алтайский, 15. Енисейский, 16. Ленско-Ангарский, 17. Якутский, 18. Западно-Киргизский, 19. Восточно-Киргизский, 20. Туркестанский, 21. Дальне Восточный.

При установлении нового административного деления в отдельных губерниях применялись принципы экономического районирования. Укрупненные волости строились на основе экономического тяготения и организации целостных экономических низовых районных единиц. Полное внутри-губернское районирование проведено в Северо-Двинской губернии, Астраханской губ., Крымской АССР, Марийской Авт. области, Немцев Поволжья АССР, Тульской губ. (временно сохраненены уезды). В них упразднены уезды и волости и образованы районы, которые подчиняются непосредственно своим центрам.

---

[1]) Сведения об отдельных национальных объединениях приведены в приложениях в конце книги.

Осуществление госплановского проекта районирования началось с образования Уральской области в ноябре 1923 г. Таких областей (краев) до настоящего времени образовано четыре: Уральская область, Северо-Кавказский край, Сибирский край и Дальне-Восточный край. Закончено районирование с проведением районно-окружного деления в Союзных республиках: Украинской, Белорусской и Туркменской.

Необходимо указать, что при оформлении этих областей делается значительное отступление от проектируемых Госпланом границ. В Уральскую область не включена Бакшкирская АССР, а присоединена Тюменьская губерния, которая по проекту должна была войти в Обскую область. В Северо-Кавказский край не вошла Дагестанская АССР. В состав Сибирского края вошли полностью: проектируемая Енисейская область, Кузнецко-Алтайская и часть Обской области. Дальне-Восточный край расширен за счет Забайкальской губернии, которая должна была войти в проектируемую Ленско-Байкальскую область.

Таким образом, при проведении в жизнь экономического районирования приходилось значительно изменять госплановский проект.

Как видно из изложенного, на территории Союза в настоящее время имеется большее разнообразие форм административного деления, а именно:

1. Союзные республики с районо-окружной системой, без губернского деления — Укр. ССР, ССР Белоруссии, Туркменская ССР.

2. Крупные области РСФСР с районо-окружной системой — Уральская область, Северо-Кавказский край, Сибирский Край и Дальне-Восточный край.

3. Автономные республики, области и губернии, делящиеся прямо на районы (без уездного деления): Крымская АССР, Немцев Поволжья АССР, Молдавская АССР, Нахичеванская АССР, Марийская Авт. область, Адыгейская Авт. обл., Ингушетия Авт. обл., Кабардино-Балкарская Авт. обл., Карачаево-Черкесская Авт. обл., Северо-Осетия Авт. обл., Чеченская Авт. обл., Ойратская Авт. обл., Юго-Осетинская Авт. обл., Нагорного Карабаха Авт. обл., Астраханская губ., Северо-

Двинская губ. и Тульская губ. (уезды, кроме Ефремовского, будут упразднены в течение 1925—26 гг.).

4. Автономные республики, области и губернии с уездно-волостной системой. Сюда относятся все остальные административные единицы. Большинство из них произвело укрупнение волостей.

Общее число административных единиц в Союзе ССР и в отдельных союзных республиках приведено в следующей табл.:

Число административных единиц в союзных республиках.

Союзные республ. / Наимен. адм. ед.	РСФСР.	Укр. ССР.	Белорусс. ССР.	Закавказ. ССР.	Узбек. ССС.	Туркм. ССР.	Союз ССР.
Республ. Закавказья .	—	—	—	3 [1]	—	—	3 [1]
Авт. республики .	11	1	—	2	1	—	15
Авт. области	12	—	—	2	—	—	14
Области и края . . .	4	—	—	—	—	—	4
Губернии	40	—	—	—	7	—	47
Округа	58	41	10	—	—	5	114
Уезды	359	—	—	50	33	4	442
Районы	769	636	100	—	1	26	1531
Волости	3.479	—	—	674	275	—	4428

РСФСР.

РСФСР занимает 92,8% всей территории Союза, население—63%. Она образовалась на территории 56 губерний б. Росс. империи, из которых 38 приходятся на Европейскую часть, 18 - на азиатскую.

---

[1] Кроме того Абхазская ССР.

Нижеприводимая таблица дает представление о характере изменений в числе административных единиц, происшедших за истекшие 9 лет на территории РСФСР.

Наименование делений.	В б. Росс. империи границах РСФСР.	В РСФСР на 1 января.				
		1922 г.	1923 г.	1924 г.	1925 г.	1926 г.
Авт. республики . . .	—	7	11	12	9	11
Авт. области	—	8	14	12	15	12
Области	—	—	—	—	2	4
Губернии	56	72	63	65	51	40
Округа	—	—	—	—	28	58
Уезды	476	601	607	577	435	359
Районы	—	—	—	26	353	769
Волости	10.606	12.363	10.972	9.408	4.491	3.479

Число волостей к 1922 г. увеличилось на 17%, и затем дает резкое снижение за 1924—25 г. К 1/I—26 года число волостей составляет только 40% числа их в 1917 году.

Автономные республики по своим размерам весьма различны. Наибольшие из них Якутская АССР—3.769.000 *кв. км* и Казакская АССР—2 995.000 кв. *км*; наименьшая—Чувашская АССР—18.000 *кв. км*.

Плотность населения в автономных республиках ниже средней плотности для РСФСР и выражается цифрой 2 чел. на 1 кв. *км*, в то время как плотность остальной части РСФСР равна 7 чел. на 1 кв. *км*. Процент городского населения в автономных республиках равен 10, в то время как в РСФСР городское население составляет 15% всего населения. В отношении плотности населения и соотношения городского и сельского населения автономные области стоят еще ниже, чем автономные республики.

Украинская ССР.

Обособление Укр. ССР было признано Рабоче-Крестьянским Правительством 14 декабря 1917 г. В течение 1919 г. Украина была занята белогвардейскими войсками Деникина. Окончательное восстановление Укр. ССР произошло 11 декабря 1919 г.

На территории нынешней Укр. ССР до революции было 8 губерний, 83 уезда и 1.573 волости. В Украине также происходило дробление административных единиц, в результате чего к началу 1922 г. было 12 губерний, 102 уезда и 1.989 волостей. В начале 1923 г. проведено районирование—упразднены уезды и волости и образованы округа и районы, при чем рядом с округами были оставлены губернии. В августе 1925 г. заканчивается крупная административно-территориальная реформа, т.-е. переход к трехстепенному делению: округ, район, сельсовет. Губернии были расформированы и образован 41 округ, которые подчиняются непосредственно центру Укр. ССР. Число районов сокращено до 636.

В октябре 1926 г. из частей Одесской и Подольской губерний, с преобладающим молдавским населением, была образована Молдавская АССР, с центром в г. Балта.

Территория Укр. ССР занимает 2,1% всей территории Союза, население составляет—19,8%. По плотности (63,5 чел. на 1 кв. *км*) и проценту городского населения (19,3%) Укр. ССР занимает первое место среди остальных союзных республик.

ССР Белоруссии.

ССР Белоруссии была образована в январе 1919 г. и окончательно провозглашена 2 августа 1920 г.

Сначала она занимала территорию 6 уездов б. Минской губ. 3 марта 1924 г. Белоруссия была расширена за счет частей Витебской, Гомельской и Смоленской губернии, в которых преобладает белорусское население. После этого расширения Белоруссия увеличилась почти в 2 раза, а население — в 3 раза. В конце 1924 г. зокончено районирование Белоруссии с переходом к районо-окружной системе. Вся Белоруссия теперь делится на 10 округов и 100 районов, организованных по принципу экономического районирования.

Территория Белорусской ССР занимает 0,5% всей территории Союза. По количеству населения она занимает предпоследнее место, т.-е. 3,0% всего населения Союза. Плотность населения равна 39,4 чел. на 1 *кв. км*, городское население составляет 14,4%.

Закавказская ССР.

В Закавказскую Федерацию входят 3 республики: Азербайджанская, Армянская и Грузинская, занимающие территорию за Кавказским хребтом до границы с Турцией и охватывающие 8 губерний и областей б Росс. империи (Закавказье).

В Азербайджанскую ССР входят: Нахичеванская АССР и Автономная область Нагорного Карабаха, остальная часть, собственно Азербайджана, делится на уезды и участки.

Грузинская ССР состоит из собственно Грузии, Аджарской АССР, Абхазской ССР и Юго-Осетинской Авт. области. Абхазская ССР находится в договорных отношениях с Грузией. Территория Закавказья составляет 0,8% всей территории Союза, население — 4,0%.

Согласно мирного договора с Турцией 11 марта 1921 г. от Закавказья отошли к Турции: Карсская область, и часть Эриванской и Батумской областей (так назыв. Карсский Пашалык).

Средне-Азиатские республики.

Размежевание Средней Азии, произведенное на территории б. Туркестанской Авт. ССР, Бухары и Хорезма, закончилось образованием двух союзных республик: Узбекской и Туркменской, расширением Казакской (тогда Киргизской) АССР за счет двух губерний быв. Туркестанской АССР, образованием Киргизской АССР (тогда она называлась Кара-Киргизская Авт. область) и Кара-Калпакской Авт. области. Внутри Узбекской АССР образовалась Таджикская АССР.

Узбекская ССР образовалась на территории трех областей: бывшей Туркестанской Авт. ССР, всей Бухарской ССР и части Хорезмской ССР. В состав Узбекской ССР входят 7 губерний и одна автономная область.

Территория Узб. ССР составляет 1,5% всей территории Союза, а наяеление 3,3%. Плотность населения Узб. ССР равна 14,9 чел. на 1 *кв. км.*

Туркменская ССР образовалась на территории Туркменской области бывшей Туркестанской АССР. В настоящее время закончено районирование республики и образованы округа и районы.

Территория Туркм ССР составляет 2,3% всей территории Союза, население—0,6%. По плотности населения Туркм. ССР занимает самое последнее место среди других союзных республик, а именно, 1,9% чел. на 1 *кв. км.*

ДАГЕСТАНСКАЯ АССР 1).

Площадь, занимаемая Дагестанской АССР—50.900 кв. кил. Население области 843,1 тыс. Из них мужчин—427,3 тыс., женщин—415,8 тыс. В городах проживает 73,5 тыс. чел., в селах—769,6 тыс. В административном отношении область делится на 14 округов, на 62 района. Городов и поселений городского типа 6; число селений—1.698. Административный центр—Махач-Кале (бывший Петровский порт).

Сельское хозяйство. По данным на 1924 г. в Дагестане числилось 133,2 тыс. хозяйств. Посевная площадь в поле и на усадьбе—109,6 тыс. Из нее под посевом: ржи озимой—3,1 тыс. дес., яровой—0,5 тыс. дес. Озимой пшеницы—

---

1) Материал о Дагестанской АССР, непомещенный по недосмотру редакции в соответствующем месте, приводится здесь.

46,5 тыс., яровой пшеницы — 7,7 тыс. дес., ячменя—20,3 тыс. дес., овсом—1,1 тыс. дес., просом—0,5 тыс. дес., кукурузой—19,8 тыс. дес., масличными—0,1 тыс. дес., картофелем—2,8 тыс. дес. По сравнению с 1923 г. произошло увеличение общей площади посева на 18,3 тыс. дес. По сравнению с 1916 г. площадь в 1924 г. составила 76%. Урожайность хлебов в 1924 г. с 1 дес. была следующая: рожь озимая—33,2 п., рожь яровая—50,0 п., озимая пшеница—33,3 п., яровая—37,1 п., ячмень—37.5 п., овес—36 п., кукуруза—54.5 п., картофель—278,9 п.

Скот. По данным на 1924 г. всего скота в переводе на взрослый было 240,5 тыс. единиц. Из них: лошадей—26,4 т., в том числе рабочих—21.8 тыс., крупного рогатого скота—164,2, в том числе рабочих волов—39,9, коров—55,4 тыс., овец—398,5 тыс., коз—59,3, свиней—6.9 тыс. На 100 единиц рабочего скота приходится 262,8 дес. посева. По сравнению с 1916 г. лошади составляли 41,6%, крупный рогатый скот—41%, овцы—29,1%, козы—60,0%, свиньи—37,3%.

В республике развито виноградарство, хотя оно за годы гражданской войны сильно пострадало.

Промышленность. По налоговым данным на второе полугодие 1924/25 г. всех промышленных предприятий было 561, из них мелких—515, средних—36, крупных—10. Государственных—31, частных—513, кооперативных—17.

Торговля. Торговых предприятий по налоговым данным на 2-е полугодие 1924/25 г. было 3.198, государственных—50, кооперативных—120, частных—3.028, мелких—2 061, средних—1.005, полуоптовых—114, крупных—18.

Кооперация. По данным на 1-е октября 1924 г. всего кооперативов I ступ. в Дагестанской АССР было 103, из них потребительских—43, промысловых—14, инвалидных—2, сельскохозяйственных—44. Кооперативных союзов 3: один потребительский, один сельскохозяйственный и 1 промысловый.

Местное хозяйство. Местный бюджет Дагестанской АССР на 1924/25 г. был сведен по доходам в сумме 3.378,7 т. р., неналоговых доходов было 1.288,8 т. р., налоговых отчислений—268,8 т. р., надбавок—369,6 т. р., местных налогов и сборов—109,1.

Расходная смета составила 3.329,4 т. р., из них на народное образование тратилось 608,2 т. р., на здравоохранение—474 т. р., административных расходов—824,4 т. р., содержание предприятий—223,6 т. р.

Народное образование по данным на 1-е января 1924 г. рисуется в следующем виде: детских садов—2, руководителей в них—5, клиентов—105 чел.; школ I ступени—143, преподавателей в них—318, учащихся—10.549; школ II ст.—4, преподавателей в них46, учащихся—670; школ девятилеток—1, преподавателей—19, учащихся—561; детских домов для детей дошкольного возраста—1, руководителей—2, клиентов—59; детских домов для детей щкольного возраста—3, преподавателей—9, клиентов—207; для детей смешанн го возраста заведений—5, руководителей—15, детей—292. Профессиональных школ—5, учащих—23, учащихся—184; школ фабзавуча—1, учеников—150. Техникумов—4, учащих—96, учащихся—642. Ликпунктов—18, преподавателей—46, учащихся—646. Общеобразовательных школ для взрослых—1. Совпартшкол—1, учащих—6, обучающихся—45, библиотек—33, изб-читален—3, музеев—25.

Народное здравоохранение. По данным на 1 января 1924 г. в республике было: в городах 19 больниц, коек в них—510, амбулаторий—13; пунктов помощи на дому—1, зубкресел—8, зубамбулаторий—1. В сельских местностях: врачебных участков—14, в них больниц—13, коек в них—245; фельдшерских пунктов—10. Аптек—10. Санитарно-эпидемических учреждений: институтов и лабораторий—4, малярийных пунктов—3, дезинфекционных камер—5, домов санитарного просвещения—1.

МОСКВА.

Территория. За годы революции территория, на которой расположена Москва, резко изменилась. Москва значительно расширилась: в 1916 г. площадь г. Москвы составляла 70.890.741 *кв. м* (15.572.682 кв. саж.); в настоящий момент площадь под застроенными домовладениями равна 94.804.703 *кв. м* (20.825,9 тыс. кв. саж.) и под пустырями—4.412.491 *кв. м* (969,3 тыс. кв. саж.). Это расширение произошло за счет присоединения к Москве ряда пригородных мест: с. Воробьева, Хавской слободы, Канатчиковой дачи и Нижне-Китовской слободы; на юго-востоке — Симоновских слобод, деревни Дубровки и Новой Стройки; на юго-западе—д. Хохловки и Новой Андроновки; на востоке и северо-востоке—Благуш, Черкизова и Богородского; на севере—Алексеевского, Марьинского, Петровско-Разумовского, на западе—Всехсвятского, Ходынского поля.

В административном отношении Москва делится на 6 районов: Баумановский, Замоскворецкий, Красно-Пресненский, Рогожско-Симоновский, Сокольнический, Хамовнический, — и на 49 отделений милиции.

Число владений. Владений в Москве по переписи 1923 г. зарегистрировано 28.516. Из них незастроенных—1.331. Соответствующие цифры за 1912, 1918 и 1920 г.г. таковы:

	1912 г.	1918 г.	1920 г.
Число владений	25.650	29.423	28.138
Из них незастроенных . . .	1.020	1.751	1.040

Таким образом, по сравнению с довоенным состоянием число владений в 1923 г. увеличилось, по сравнению же с 1918 г. уменьшилось.

Увеличение числа владений в революционный период объясняется главным образом территориальным расширением Москвы. Это обстоятельство обнаруживает себя, между прочим, ростом незастроенных владений, какие, главным образом, находятся в присоединенных к Москве пригородах.

Уменьшение числа владений в 1920—23 г.г. по сравнению с 1918 г. объясняется отчасти тем, что в руках новых владельцев-учреждений объединилось несколько смежных владений с уничтожением прежней обособленности, а отчасти полным исчезновением мелких разрушенных владений на окраинах, превратившихся в пустыри или проезды.

Из числа застроенных владений в 1923 г. национализированных и муниципализированных было 19.089, а частных—8.096. Общая площадь застроенных владений равнялась—94.804.703 *кв. м* (20.825,9 тыс. кв. саж.), из которых на долю муниципализированных и национализированных приходилось 83.538.337 *кв. м* (18.351,0 тыс. кв. саж.), а частных—11.266.366 *кв. м* (2.474,9 милл. кв. саж.). Государственными учреждениями было занято—51,6% всей площади национализированных и муниципализированных владений. По переписи 1920 г. число национализированных владений было 17.192, а среднее число жителей—35,0. Среднее число жителей на одно владение в 1923 г.—54,8 человек.

Жилые постройки и квартиры. Жилых построек в 1913 г. насчитывалось 48.410. Из них во владениях национализированных и муниципализированных—38.368, а во владениях частных—10.042. Разрушенных построек было 4.661 и незастроенных—383.

В 1918 г. мы имеем крупный прирост квартир при небольшом числе пустующих. В 1920 г. число квартир резко сокращается, а число пустующих увеличивается. Первое явление объясняется тем процессом разрушения жилой площади Москвы, который происходил в первые революционные годы, а второе—огромной убылью населения Москвы, которое в 1920 г. достигло 49,1% по сравнению с цифрой населения 1917 г.

Число жилых квартир по сравнению с дореволюционным временем изменялось так:

Годы.	Число жилых квартир.	Из них пустующих.	
		Всего.	В %% ко всему числу квартир.
1912	189.367	4.189	2,2
1918	231.597	6.975	3,0
1920	189.891	16.217	8,5
1923	192.004	1.000	0,5

В 1923 г. отмечается рост числа жилых квартир, как результат восстановительных строительных работ. Число пустующих квартир резко уменьшилось по сравнению с 1920 г., так как в этом году начался интенсивный прирост населения г. Москвы.

Во владениях муниципализированных и национализированных находилось жилых квартир 172.271, а во владениях частных — 19.733. Число лиц, проживающих в Москве в означенных квартирах, — 1.510.899; из них в национализированных и муниципализированных — 1.385.574, а частных — 125.317.

Если взять общую скученность населения по отдельным частям Москвы, то придется отметить возрастание ее от центра к окраинам. В то время, как в центре города в пределах Садового кольца на 1 жителя нормально приходилось от 8,1—9,1 *кв. м* (16,1—18,0 кв. арш.) и только в одном участке — 31 отд. милиции — этот уровень опускается до 6,5—7 *кв. м* (13,1—14,0 кв. арш.) на человека, — на окраинах нормальный размер площади на 1 человека — 5,3 — 6 *кв. м* (10,6—12,0 кв. арш.) и 6—6,6 *кв. м* (12—13 кв. арш.). Наибольшая скученность наблюдается: в районе бывших Мещанских комиссариатов, Алексеевского, Марьинского, Бутырского, Сущевского II, в Симоновском и Новоандроньевском, в Пресненском I и части Пресненского III.

Население Москвы. Население за период с 1912—1923 г. изменялось следующим образом:

ГОДЫ.	Число жителей обоего пола.	Прирост (+) или убыль (—) по отношению к 1912 г.	
		В абсолютн. цифрах.	В %%
1912	1.617.700	—	—
1917	2.017.173	+399.473	+24,1
1920	1.027.336	—989.837	—49,1
1923	1.542.874	+483.689	+47,1

Распределение населения по полу. По переписи 1920 г. мужчин было 501.090, женщин—526.246. По переписи 1923 г. мужчин – 769.294, женщин – 783.580. В 1912 г. на 1.000 мужчин приходилось 1.042 женщин, в 1917 г.—983 ж., в 1920 г.—1.063, в 1923 г.—1.042. Таким образом, за весь революционный период мы имсем значительное увеличение числа женщин, которое достигло своего максимума в 1920 г. и потом начинает немного снижаться.

Преобладание женщин особенно сильно возросло в поясе, границами которого является Бульварное Садовое кольцо: здесь на 1.000 мужчин приходилось 1.100 женщин. Наоборот, перевес мужского пола над женским отмечается по преимуществу на окраинах: в Петровском парке, Марьиной роще, в Лефортове, Рогожско-Симоновском районе, где на 1.000 мужчин приходится 723—750 женщин.

Возрастный состав населения. По возрастным группам население Москвы в дореволюционный период и сейчас распределяется так¹):

---

¹) В подсчет не вошли лица, не обозначившие возраст.

Возрастные группы.	Мужчин.		На 10 т. мужч. приходилось в данном возрасте.	
	1912	1923	1912	1923
От 0— 4 лет	69.973	60.234	800	816
„ 5— 9 „	56.920	48.331	650	654
„ 10—14 „	68.504	64.053	783	867
„ 15—19 „	110.084	70.822	1.258	959
„ 20—29 „	244.136	193.479	2.789	2.620
„ 30—39 „	165.456	141.038	1.890	1.910
„ 40—49 „	94.228	92.577	1.077	1.253
„ 50—59 „	45.359	47.603	518	645
„ 60 и выше	20.606	20.367	235	276
Итого	875.266	738.504	10.000	10.000

Возрастные группы.	Женщин.		На 10 т. женщ. приходилось в данном возрасте.	
	1912	1923	1912	1923
От 0— 4 лет	69.959	58.761	948	863
„ 5— 9 „	59.117	49.865	801	647
„ 10—14 „	59.496	58.008	806	783
„ 15—19 „	76.898	75.124	1.042	875

Возрастные группы.	Женщин.		На 10 т. женщ. приходилось в данном возрасте.	
	1912	1923	1912	1923
„ 20—29 „ .	173.553	205.242	2.351	2.665
„ 30—39 „ .	123.779	125.761	1.677	1.633
„ 40—49 „ .	80.615	83.787	1.092	1.088
„ 50—59 „ .	50.047	57.531	678	747
„ 60 и выше .	44.651	46.144	605	599
Итого .	738.115	770.223	10.000	10.000

Как мы видим, общая архитектоника в возрастном строении населения сохранилась: попрежнему наиболее сильно представлены средние группы от 15—49 лет. Но по отдельным этажам произошли изменения, имеющие иногда серьезный характер. Численно наиболее крупной осталась группа от 20—29 лет, но для мужского населения ее удельный вес несколько понизился, а для женского—повысился. Группы от 30 - 39 лет и от 40—49 лет усилились для мужского населения и понизились для женского. Резкое понижение дает группа от 15—19 лет как для мужского, так и для женского населения; при чем для мужского населения снижение значительнее, чем для женского. Группы от 0—4 лет и 5—9 незначительно возросли для мужской части населения и уменьшились для женской. Группа от 10—14 лет немного усилилась и для мужчин и для женщин. Высшие группы - от 50 лет—дали повышение особенно значительное для группы от 50—59 лет.

Состав населения по семейному состоянию. Семейный состав населения г. Москвы обнаруживает большую устойчивость и резких сдвигов здесь не обнаруживается, как это показывает следующая таблица:

	1912 г.			1923 г.		
	Мужч.	Женщ.	Об. п.	Мужч.	Женщ.	Об. п.
Всего	535.320	391.042	926.362	567.515	594.258	1.161.773
Неженатых	211.105	133.062	344.167	215.658	195.638	411.296
Сост. в браке . . .	307.025	176.425	484.456	334.148	275.904	610.052
Вдовых	15.512	80.249	95.761	14.474	113.799	128.273
Разведенных . . .	678	1.306	1.974	3.225	8.917	12.142

		1902 г.	1923 г.
На 1 т. мужчин	Холостых	394,3	380,0
	Женатых	575,4	588,8
	Вдовых	29,0	25,5
	Разведенных	1,3	5,7
На 1 т. женщин	Девиц	340,3	329,2
	Замужних	451,2	464,3
	Вдовых	205,2	191,5
	Разведенных	3,3	15,0

Национальный состав населения. За революционный период в национальном составе населения Москвы произошли серьезные изменения, как это видно из следующей таблицы:

Название национальн.	1871 г.	1897 г.	1920 г.	1923 г.
Русские	574.470	992.673	870.926	1.354.734
Французы	2.066	2.861	—	477
Литовцы	374	625	1.206	2.445
Армяне	594	1.604	2.048	4.554
Немцы	10.948	18.928	6.014	8.037
Латыши	176	524	9.302	11.423
Татары	918	4.288	2.315	12.295
Поляки	3.625	9.241	14.577	17.884
Евреи	5.637	4.887	28.016	76.171

Таблица показывает сильный рост в Москве представителей нерусских национальностей: в то время, как вообще русское население увеличилось в 1923 г. в $2^1/_3$ раза, население прочих национальностей возросло в 6 раз. Главный прирост дали евреи, за ними поляки, литовцы, татары и латыши, что находит себе, между прочим, объяснение в отмене черты оседлости, погромах и т. п.

Понижение дали французы и немцы.

Распределение населения Москвы по главнейшим занятиям. По главнейшим занятиям население Москвы распределялось до войны и в 1923 г. следующим образом:

Род занятий.	1912 г.		1923 г.	
	Всего.	В $^{0}/_{0}{}^{0}/_{0}$ ко всему итогу.	Всего.	В $^{0}/_{0}{}^{0}/_{0}$ ко всему итогу.
Рабочие	406.293	40,2	219.059	28,2
Прислуга	170.623	16,8	63.818	8,2
Служащие	164.047	16,3	225.886	29,1
Лица свободных профессий	10.501	1,1	10.300	1,3
Хозяева с наемными рабоч.	38.138	3,8	5.053	0,7
„ без „ „	65.906	6,5	70.310	9,0
Рантьеры	25.289	2,5	1.917	0,3
Иждивенцы государств. и обществ. учреждений . .	99.156	9,8	84.868	11,0
Безработные	30.095	9,0	94.953	12,2
Итого . .	1.010.048	100	776.164	100

Таким образом, в послереволюционный период значительно уменьшилось число самодеятельных, при чем особенно сильно понизилась группа „рабочие“, что объясняется падением промышленности в Москве. Уменьшилось число „прислуги“, что объясняется резкими переменами в социальном строе; резко сократилась группа „хозяева с наемными рабочими“ и „рантьеры“, что объясняется также изменениями в социальном строе. Возросла численно и в $^{0}/_{0}$-м отношении группа „служащие“, что объясняется превращением Москвы в крупный административный центр. Несколько увеличилась группа „хозяева без наемных рабочих“. Выросла группа безработных и стационарная группа „лиц свободной профессии“. Иждивенцы, абсолютно уменьшившись, относительно возросли.

Группа рабочих по основным профессиям распределялась так:

Название профессий.	1912 г.		1923 г.	
	Абсолют. числа.	В %% к итогу.	Всего.	В %% к итогу.
1. Металлисты	47.007	11,6	39.164	17,9
2. Деревообделочники	17.513	4,3	7.342	3,4
3. Печатники	10.141	2,5	12.678	5,8
4. Текстильщики	63.781	15,7	17.960	8,2
5. Швейники	43.326	10,6	14.340	6,5
6. Кожевники	24.086	5,9	7.122	3,2
7. Пищевики	23.439	5,8	11.862	5,4
8. Строители	22.370	5,5	8.658	4,0
9. Железнодорожники	15.095	3,7	20.021	9,1
10. Легковые и ломовые извозчики	19.018	4,7	8.780	4,0
11. Прочие местно-транспортники	2.724	0,7	12.480	5,7
12. Прочие	117.793	29,0	58.652	26,8
Итого	406.293	100	219.059	100

Таблица обнаруживает абсолютную убыль почти во всех категориях Увеличение числа печатников объясняется включением сюда рабочих Госзнака. При зачислении в группу железнодорожников в 1923 г. были отнесены к ней: слесаря, монтеры, истопники и т. д. В 1912 г. эти категории рабочих были подсчитаны вместе с однородными группами рабочих в торговле и домоуправлении. Увеличение группы „местнотранспортников“ произошло за счет уменьшения численности легковых и ломовых извозчиков.

По главным отраслям труда рабочие и служащие, по данным переписи 1923 г., распределялись следующим образом:

	Рабочих.	Служащих.	Тех и друг.
1. Сельское хозяйство . .	584	256	840
2. Фабрично-заводская промышленность	91.042	23.800	114.842
3. Кустарная и ремесленная промышленность	18.722	3.468	22.190
4. Железные дороги . . .	32.441	20.810	53.251
5. Прочий транспорт . . .	15.868	3.532	19.400
6. Торговля и трактирный промысел	6.909	25.289	32.198
7. Государственные учрежд.	24.365	139.746	164.111
8. Прочие	29.128	8.985	38.113
Итого. .	219.059	225.886	444.945

Больше всего рабочих занято было в фабрично-заводской промышленности—41,6°/₀; затем на железных дорогах —14,8°/₀; в кустарной и ремесленной промышленности—8,5°/₀, в государственных учреждениях—11,1°/₀.

Из числа служащих—61,9°/₀ было занято в государственных учреждениях, 10,5°/₀—в фабрично-заводской, 11,2°/₀—в торговле и трактирном промысле, 9,2°/₀—на железных дорогах, на все остальные отрасли труда—7,2°/₀

Народное образование. По переписи на 1-е января 1924 г. мы имеем следующие учреждения по народному образованию и их населенность:

Наименование учреждений.	Число учреж.	Число учащ.
1. Высшие учебные заведения	31	51.624
2. Институты	18	7.702
3. Рабфаки и подготовит. отд.	21	11.642
4. Техникумы	40	11.211
5. Школы 1 ступени	362	70.294
6. „ 2 „	29	9.498
7. „ 7-летки	54	23.077
8. „ 9-летки (объед.)	78	52.993
9. „ фабрично-зав. учен. . . .	52	3.796
10. Профессиональные школы	32	3.776
11. Музыкальные школы	16	2.009
12. Студии	14	562
13. Общеобраз. школы I и II ступ. для взрослых и подростков	10	1.363
14. Общеобраз. школы повыш. типа .	1	97
15. Подготовит. группы к рабфаку . .	2	32
16. Общеобразовательные курсы . . .	46	11.542
17. Профессиональн. краткоср. курсы .	78	5.671
18. „ долгоср. „	41	5.1[illegible]1
19. Вспомогательн. школы для умствен. отстал. и морально-дефективных .	16	1.360
20. Школа-колония и школа-клуб . . .	2	138

Наименование учреждений.	Число учреж.	Число учащ.
21. Школы малограмотных и безграм. .	346	11.356
22. Совпартшколы	10	825
23. Политкурсы	41	2.875
24. Курсы по подготовке раб. просв. .	2	447
25. Клубы	249	84.134 (чис. чл. в клуб.).
26. Библиотеки	226	—
27. Книжные коллекторы	13	—
28. Читальни	18	—
29. Детские сады	137	6.161 (число детей).
30. Детские сады-школы	4	391
31. Детские дома подростков	210	12.432
32. „ „ для умств. отстал. .	13	997
33. „ „ „ морально-деф. .	7	485
34. „ „ „ физически деф.	10	678
35. „ „ санитарные	9	325
36. „ „ станц. социально прав. охраны несовершеннолетних . . .	1	104
37. Изоляторы	10	727
38. Приемно-наблюдат. пункты	4	1.009
39. Музеи	57	637.385 (число посет.).
40. Театры	30	2.104.153
41. Кино	36	—

По данным на 1 января 1914 г. в Москве были следующие учебные заведения и следующие количества учащихся:

Название учебного заведения.	Число заведений.	Число учащихся.
Начальные училища	331	68.601
Вечерние и воскресные школы	3	417
Церковно-приходские школы:		
2-классные	22	1.541
1-классные	113	4.057
Школы грамотности	1	7
„ воскресные и вечерние . . .	8	379
Профессиональные школы	10	1.751
Высшие 5-классные город. училища . .	3	508
4-классные	77	1.054
Гимназии мужские	20	7.214
„ женские	61	17.002
Реальные училища	19	5.422
Остальные средние учебные заведения	8	3.787
Торговые школы	14	2.250
Средние технические училища	5	2.075
Низшие технические и железнодорожн.	7	417
Ремесленные училища	3	283

Название учебного заведения.	Число заведений.	Число учащихся.
Высшие учебные заведения	9	31.801
Библиотеки и читальни	16	—
Музеи	3	—

При сравнении довоенных данных с современными бросается в глаза крайнее разнообразие современных учебных заведений, особенно дошкольного типа. Число обучающихся в абсолютных числах сильно возросло: против 148.566 человек, бывших в 1914 г., сейчас обучается 289.525 человек, не считая дошкольных учебных заведений. С последними—312.333.

Коммунальное хозяйство. В дореволюционное время Москва имела в своем распоряжении почти все главнейшие предприятия общего пользования: водопровод, трамвай, канализацию, газовый завод, бойни. За время войны в ведение города перешли электрические станции. Значение всех этих предприятий в городском хозяйстве было очень значительно. В 1911 г. все городские предприятия вместе дали 21 401.360 р. валового дохода, что составляло 54°/₀ всех городских доходов. Чистая прибыль равна 3.823.472 р. За счет этой прибыли было покрыто 18,9°/₀ всех городских расходов. За годы войны и революции все эти предприятия значительно пострадали по целому ряду причин: от отсутствия или недостатка ремонта, от бесхозяйственного ведения их и пр. Со введением нэп‘а начинается постепенное их восстановление, достигшее в 1924 г. значительных размеров.

Канализация в Москве устроена по так называемой раздельной системе, т.-е. без спуска в канализационную сеть атмосферных вод (дождевых и снеговых), дренажных вод и загрязненных вод фабрик и заводов. Все эти воды спускаются путем отдельной сети водосточных труб в прорезающие город естественные речные протоки — реки: Москву, Яузу и др.

Город в канализационном отношении разделен на два района: на район 1-й очереди в черте Садового кольца с некоторыми незначительными прирезками и на район 2-й очереди в пределах фактической границы города в 1904 г. К работам по устройству канализации первой очереди было приступлено с осени 1893 г., а закончены они были к августу 1898 г. Осуществление 2-й очереди началось в 1911 г. и до сих пор пока не закончено. С осени 1923 г. приступлено к проектированию 3-й очереди канализации в пределах окружной ж. д.

Схема действия канализации следующая: вся территория города делится в зависимости от относительной вышины различных районов города и полей орошения на два яруса: верхний, откуда передача сточных вод осуществляется самотеком на Люблинские поля орошения, и нижний, воды из которого поступают на Люблинские и Люберецкие поля орошения путем перекачки их Главной канализационной насосной станцией у Ново-Спасского монастыря, где они и очищаются.

Главная насосная станция. Главная насосная станция перекачивает сточные воды, поступающие из нижнего яруса г. Москвы. Оборудование станции состоит из трех моторов системы Дизель-Зульцер по 600 лошадиных сил каждый, соединенных канатной передачей с центробежными насосами завода Зульцер, производительностью по 700 литров в секунду каждый, и одного электромотора в 750 лошадиных сил, напряжением 6.600 вольт, соединенного посредством эластичной муфты с центробежным насосом на 700 литров в секунду. Перекачено было станцией в сутки: в 1923 г.—43 милл. литров (3,5 м. в.), в 1922 г.—67,7 милл. *л* (5,5 м. в.), в 1923 г.—5,5 милл. *л* (4,5 м. в.). За полгода 1924 г. всего было перекачено—8.892,9 милл. *л* (723.035 т. ведер) или 48.582,7 тыс. литров (3,95 милл. вед.) в сутки.

Сокольническая насосная станция. Сокольническая насосная станция производит перекачку стоячих вод Сокольнического района в городскую сеть. Оборудование станции состояло из электромотора в 75 л. с. с поршневым насосом, производительностью в 0,07 *куб. м* (2,5 куб. ф.) в секунду и электромотора в 24 л. сил с поршневым насосом, производительностью в 0,025 *куб. м* (0,9 куб. ф.) в секунду. Сокольническая насосная станция носит временный характер и будет упразднена после прокладки канала по берегу р. Яузы. Перекачено ею было:

В 1913 г.	150.000
„ 1922 „	500.000
„ 1923 „	500.000
1-е полугодие 1924 г.	500 000

Очистительные сооружения. Сточная канализационная жидкость поступает из города для обезвреживания на Люблинские и Люберецкие поля орошения.

На *Люблинские поля орошения* сточная жидкость перекачивается с нижнего яруса Главной насосной станцией, с верхнего же яруса воды поступают самотеком. Сточная жидкость поступает на поля по загородному кирпичному каналу, протяжением 11,2 *км* (10,5 верст) и высотой—5,4″. Для перекачки жидкости на верхние и удельные поля оборудована насосная станция с установкой дизель-мотора и центробежных насосов; два двигателя мощностью 70 л. с., один двигатель—120 л. с. и один двигатель—30 л. с. Для подачи сточной жидкости на удельные поля проложена 20″ напорная труба длиной 1,43 *км* (670 пог. сажен). На Люблинских полях имеются две биологических станции: а) опытная биологическая станция на нижних полях орошения производительностью 934,7 тыс. *л* (76 тыс. ведер), состоящая из контактных и непрерывно действующих фильтров с аппаратами „Фиддиана“ и разбрызгивателями для распределения сточной жидкости, б) биологическая станция верхних полей орошения производительностью 6.150 тыс. *л* (500 тыс. ведер) в сутки с 12 контактными фильтрами. Эта станция за отсутствием средств не работает со времени войны. Дренажная вода с полей орошения поступает в реку Москву. Общая земельная площадь полей орошения 1287 *га* (1.178 дес.), из которых приспособлено 839 *га* (768 дес.). Поступило на эти поля орошения в сутки в 1922 г. 61,5 милл. *л* (5 милл. ведер), в 1923 г.—59 милл. *л* (4.800 тысяч), в полугодии 1924 г.—46,6 милл. *л*. (3.790.000 ведер) в сутки.

Люберецкие поля орошения. На Люберецкие поля орошения, общая площадь которых 2.029 *га* (1.858 дес.), при чем приспособлено под орошение 477 *га* (437 дес.), сточная жидкость поступает путем перекачки с Главной насосной станции через загородный канал общим протяжением 22,22 *км* (15,83 версты), состоящий из одной линии чугунных напорных труб диаметром 42″ и 36″, протяжением 6,54 *км* (6,13 верст) и самотечного кирпичного канала диаметром 6,6″ и 4″, протяжением 10,3 *км* (9,7 верст). Дренажная вода с полей орошения поступает на реку Пехорку. Поступление сточной жидкости в литрах (ведрах) в сутки: в 1922 г.—28,2 милл. *л* (2,3 милл.), 1923 г. 36,9 милл. *л* (3 милл.), за полугодие 1924 г.—43 милл. *л* (3,5 милл.).

Состояние сети и ее работа видна из следующей таблицы:

Городская канализационная сеть.

	1913 г.	1922 г.	1923 г.	К 1/IV—1924 г.
Общее протяжение канализационной сети . .	446 *км* (418 в.)	540 *км* (507 в.)	543 *км* (509 в.)	545,5 *км* (511,31 в.)
Общая длина соединительных веток	68,8 *км* (57 в.)	70,1 *км* (65,8 в.)	70 *км* (66 в.)	70,7 *км* (66,33 в.)
Прокладка уличной сети в год	40 *км* (37,8 в.)	324 *м.* (152 саж.)	2,1 *км* (2 в.)	2,46 *км* (2,31 в.)
Из общего протяжения канализационной сети имеется:				
Гончарной сети	—	—	92%	497,1 *км* (466,03 вер.) (91,14%)
Кирпичных каналов . .	—	—	6%	33,9 *км* (31,83 вер.) (6,23%)
Металлических напорных труб и переводов . . .	—	—	2%	14,3 *км* (13 45 вер.) (2,63%)

	1913 г.	1922 г.	1923 г.	К 1/IV—1924 г.
Всего по сети имеется:				
Смотровых колодцев	—	—	10.963	10.982
Контрольных колодцев	—	—	8.219	8.261
Камер на напорных трубах и переводах	—	—	40	40
Число канализованных владений	6.767	8.054	8.085	8.120
Число жителей в канализованных владениях	790.000	787.000	875.000	930.860
Присоединено к сети владений	623	26	31	36
Количество литров (ведер) сточной жидкости, поступившей в сеть за весь год	24,6 млрд. (2 млрд.)	35,6 млрд. (2,9млрд.)	98,3 млрд. (8 млрд.)	16,3 млрд. (1,33 млрд.)
То же в сутки	72,5милл. (5,9 милл.)	—	100 милл. (8,2милл.)	89,8 милл. (7,33 милл.)
Количество ведер сточной жидкости на 1 жителя в канализованных владениях в сутки	86,6 (7,5)	125,4 (10,2)	115,6 (9,4)	95,0 (7,73)

Из таблицы видно, что за годы революции, несмотря на крайне тяжелые условия, городская канализационная сеть расширялась, и пользование ею улучшалось. Большое количество ведер сточной жидкости, приходившееся на одного жителя в 1922 г., благодаря ряду принятых мер и принципу платности, начинает падать и в 1924 г. приближается к довоенной норме. Непосредственный эксплоатационный надзор за всей уличной сетью распределен между 4 участками.

Рабочий вопрос. Состав рабочих и служащих за период с 1913—1923 г.г. колебался: рабочих от 662 до 1.838 чел., служащих от 171 до 215 чел., всего от 833 до 2.053 чел.; ныне же, после произведенного сокращения, таковой состоит из 1.589 чел., из коих 1.376 рабочих и 213 служащих.

Количество работников, падающее на 1.000.000 ведер сточной жидкости, было следующее:

Годы.	Рабочих.	Служащих.	Всего рабочих и служащих.	Среднее количество сточной жидкости.
1913	111,26	28,74	140,00	5.950.000 вед.
1923	152,60	23.90	176,50	9.000.000 „

Таким образом число рабочих увеличилось за 10 лет на 41,34 чел., т.-е. на 37,10°/₀, и число служащих уменьшилось на 4,84 чел., т.-е. на 16,84°/₀, а всего произошло увеличение штата на 36,50 чел. на 1 милл. ведер сточной жидкости, т.-е. на 26,07°/₀.

Это увеличение обусловливается: 1) уменьшением рабочего дня, а следовательно, 2) увеличением смен рабочих и, главным образом, 3) влиянием Люберецких полей орошения, вступивших в работу с 1915 года.

Средний заработок одного работника составлял в 1913 г. около 57 довоенных рублей, а в 1923 г.—26,50 товарных рублей по сентябрю-месяцу.

Финансовые результаты за 8 месяцев 1923—24 г. следующие:

Дохода получено	1.989.697 р.
Израсходовано	1.319.662 „
Из них: на зарплату	634.220 „
„ хоз. и производ. . . .	675.439 „

Городские железные дороги. В довоенное время единственной задачей городских ж. д. было удовлетворение потребности населения г. Москвы в дешевых и удобных путях сообщения. Это достигалось расширением сети городских железных дорог, увеличением подвижного состава и пр. К началу 1914 г. длина сети была равна 276,6 *км* (259,3 верст) одиночного пути, инвентарное число вагонов—1.256 единиц, средний ежедневный выпуск—816 вагонов. Война внесла с самого начала расстройство в хозяйство городских ж. д., вызванное, с одной стороны, увеличением пассажирского движения вследствие увеличения населения, а с другой стороны, перевозкой грузов и перевозкой раненых. Санитарное, грузовое и служебное движение все более и более усиливалось за счет пассажирского, при чем ни ремонта пути, ни ремонта и увеличения подвижного состава не происходило, в связи с чем положение городских ж. д. резко ухудшилось.

Со 2 й половины 1920 г. начинается более или менее планомерная работа по восстановлению оборудования и установок предприятия, заключающаяся в расширении и переоборудовании мастерских и парков, в планомерном ремонте вагонов и путей, в заказах за границей и на русских заводах запасных частей, оборудовании вагонов и материалов, особенно усилившихся с введением нэпа и с установлением платности как пассажирского, так и других видов движения. Вместе с этим характер эксплоатации приобретает все более и более нормальный вид, т. е. пассажирское движение начинает расти за счет убыли других видов движения и в особенности за счет грузового движения.

Особенно рельефно этот процесс обнаруживается с 1922 г., как это хорошо показывает следующая табличка:

Годы.	Выпуск.		
	Пассажирских.	Грузовых и служебн.	Всего.
1913	816	—	816
1921	126	156	282
1922	376	58	434
1923	505	53	558
1-е полугодие 1924 г. . . .	617	37	654

Табличка свидетельствует о неуклонном развитии и росте пассажирского движения за счет, главным образом, восстановления подвижного состава и частью за счет сокращения грузового и служебного движения, при чем уже в 1923 г. санитарное и грузовое движение для посторонних трамваю учреждений было сведено к нулю.

Пробег вагонов и коммерческая скорость. Суточный производительный пробег вагонов начинает возрастать, равно как и общий пробег. Эксплоатационная скорость за два последние года одинакова, что, очевидно, показывает на достижение предела эксплоатационной скорости при существующем положении вещей на городских ж. д. Следующие данные все это подтверждают:

	Суточный произв. пробег 1 вагона в километр.	Эксплоатац. скорость в километр.	Общий пробег в милл. километров.
Среднее за 6 мес. 1923/24 г. (октябрь—1923 г., март—1924 г.)	161,0	10,8	18,8
Среднее за 1922/23 г. . .	158,5	10,8	31,0
„ „ 1913 г.	186,0	11,9	53,8

Количество перевезенных пассажиров и грузов показано в следующей табличке:

Год и месяц.	Количество перевезенных пассажиров.	Количество перевезенных грузов в тоннах.
Всего за 6 мес. 1923/24 г.	112 милл.	21.600
По производственной програме предпол.	121 „	—
В % от программы	92,6	—
Всего за 1922/23 х. г.	203 „	96.500
То же за 1-е полугодие 1922/23 г.	91,4	39.000
Всего за 1913 г.	257 „	—

Приведенные цифры показывают, что количество перевезенных пассажиров последовательно из года в год увеличивается и в 1924 г. почти приближается к довоенной норме, но *наполнение вагонов* все еще далеко превышает довоенные нормы, а именно:

	% наполнения вагонов.
В 1913 г.	48,3
„ 1921 „	93,6
„ 1922 „	83,7
„ 1923 „	71,1
За 1-е полугодие 1924 г.	64,9

Как видно из этой таблицы, процент наполнения вагонов постепенно падает.

Число платных пассажиров и притом по нормальному тарифу несколько уменьшилось. Это подтверждается следующими данными:

Наименование пассажиров.	1923 г.		I полуг. 1924 г.	
	Абсолютн.	В % ко всему итогу.	Абсолютн.	В % ко всему итогу.
Нормальные	164.659.300	81,15	88.107.000	18,7
Льготные	36.696.000	18,0	20.755.000	18,5
Бесплатные	1.691.000	0,85	2.553.000	2,3
Школьные	—	—	585	0,5

Тарифы. Большим злом для правильной постановки трамвайного предприятия являлась падающая советская валюта, окончательно расстроившая первоначальные хозяйственные предположения. В 1923 г. решено было выражать тариф в товарных копейках, а с появлением червонного рубля—в червонных копейках. Действующий тариф—8 коп. за станцию нормальный, а льготный—5 коп.

Финансы предприятия. *Финансовое положение трамвая* начинает постепенно улучшаться, хотя еще не достигло довоенного уровня.

	1913 г.	1923 г.	1924 г. (за 8 мес.).
Валовой доход . .	15.388.468 р.	12.941.052 р.	13.097.787 р.
„ расход.	8.547.576 „	11.316.228 „	12.570.798 „
Из них: на зарплату		6.199.394 „	
„ хоз. и произв.		6.371.403 „	

Служащие и рабочие. *Заработная плата.* Штаты предприятия показывают абсолютный рост рабочих и сокращение служащих:

	1923 г.	1924 г.
Руководящий персонал	658	663
Конторщики и артельщики . .	998	880
Рабочие квалифицированные .	4.195	4.244
„ неквалиф. и кондукт. .	4.957	5.624

При пересчете на 1 вагон в движении получается следующее:

1913 г.	$16\frac{1}{2}$
1921 „	$27\frac{1}{2}$
1922 „	$23\frac{1}{2}$
1924 „	18^1

Реальные заработки составляют—для высшего административно-технического персонала 18%—30% довоенного уровня, для среднего административно-технического персонала—59%, для конторского персонала—40%, для неквалифицированных рабочих—до 80%.

За два последних года приступлено было к постройке ряда новых трамвайных линий, связывающих окраины с центром города. Всего закончено 8 новых линий: Останкинская—к с. Останкину, Рогожская—до Горбатого моста, Всехсвятская—Покровское-Стрешнево, Петровско-Разумовская, Октябрьская, к фабрике Госзнак, Лефортовская.

Газовый завод. Газовый завод основан в 1865 году и перешел в ведение города в 1905 году. В то время количество потребителей газа считалось около 3.700. Газ расходовался почти исключительно для освещения. С 1905 г. по 1914 г. количество абонентов увеличилось с 3.700 до 12.000, но самое потребление совершенно изменило характер: газ стал использоваться главным образом для отопления кухонь и для технических целей. С 1917 года, вследствие войны и связанной с ней разрухи, работа завода начала сильно уменьшаться. В четыре следующие года полезная деятельность завода продолжала стремительно падать, пока не дошла в 1920 г. до 3,3 милл. *куб. м* (117.000.000 куб. фут.) с 20,9 милл. *куб. м* (740 милл. куб. фут.) в 1916 г. В то же время количество абонентов в 1919 г. упало до 300. Городское освещение прекратилось совершенно.

Но с 1920 г. начинается подъем производительности завода: в 1921 г. количество полезно потребленного газа увеличилось в 2 раза по сравнению с 1920 г. Производство 1922 года в свою очередь превзошло производство 1921 г. почти вдвое и, наконец, производство 1923 года превосходит производство 1922 г. на 70%.

Эксплоатация. Выработано *количество газа* в куб. метрах (куб. фут.):

Наименование газа.	1913 г.	1922 г.	1923 г.
Каменноугольный газ . . .	16.690 (605.000)	4.445 (157.000)	6.400 (226.000)
Водяной газ	—	1.557 (55.000)	3.228 (114.000)
Итого	16.690 (605.000)	6.002 (212.000)	9.628 (340.000)

Кроме газа, немаловажную часть доходов Газовому заводу дают побочные продукты производства: смола, аммиачные продукты, кокс, нашатырный спирт.

Побочных продуктов выработано:

Наименование продуктов.	1913 г.	1922 г.	1923 г.
Кокс газовый рядовой . . .	2.000.000 п.	566.000 п.	667.000 п.
Орешек из топок печей и котлов	—	27.000 п.	42.000 п.
Смола каменноугольная . .	88.000 п.	25.000 п.	36.000 п.
„ водяного газа . . .	51.000 куб. ф.	8.000 куб. ф.	8.400 куб. ф.
Нашатырный 25% спирт . .	14.000 в.	4.000 в.	9.400 в.
Безводный аммиак	—	195 в.	145 в.

Из этой таблицы видно, что кокса, смолы и аммиачных продуктов получено: кокса на 20%, смолы на 40% и нашатырного спирта на 250% больше, чем в 1922 году.

Производство потребовало *сырых материалов* (в пуд).:

Наименование.	1913 г.	1922 г.	1923 г.
Уголь донецкий	3.000.000	848.000	1.000.000
Кокс газов. крупн.	—	52.000	120.000
Нефтяные остатки	143.000	25.000	30.000

Расход топлива для обслуживания предприятия (в пуд.):

Наименование.	1913 г.	1922 г.	1923 г.
Кокс газовый	750.000	215.000	270.000
Уголь донецкий	—	77.000	130.000
Коксовая мелочь	—	182.000	162.000
Дрова	—	935.000	434.000

Потребление газа для различных надобностей в тыс. куб. метров (тыс. куб. фут.):

Потребление газа.	1913 г.	1922 г.	1923 г.
Домашние надобности (кухня, ванны)	2,88 милл. (346.000)	2 милл. (71.000)	3,68 милл. (131.000)
Технические цели (фабрики, заводы)	Отнесены к статье домашних надобностей.	0,85 милл. (30.000)	1,4 милл. (50.000)
Лечебные цели		158,5 тыс. (5.600)	200 тыс. (7.000)
Учебные цели и лабор. .	—	396 тыс. (14.000)	595 тыс. (21.000)
Уличное освещение	4,00 милл. (143.000)	410 тыс. (14.500)	1,3 милл. (46.000)
Потребление завода	367 тыс. (13.000)	344 тыс. (12.500)	212 тыс. (7.500)
Потеря газа	2,88 милл. (103.000)	1,8 милл. (64.000)	2,2 милл. (77.500)
Количество абонентов . . .	12.000	4.656	5.737

С 1 октября 1923 г. тариф за потребляемый газ переведен на червонное исчисление.

За 1.000 куб. фут. (28 *куб. м*) для технических целей— 3 руб., за 1.000 куб. фут. (28 *куб. м*) для кухонных целей— 2,5 руб.

Из рассмотренных таблиц потребления газа видно следующее:

1. Домашнее потребление газа в 1923 году почти вдвое превышает потребление 1922 года.
2. Техническое потребление газа (считая и лечебные и учебные заведения) возросло вдвое против 1922 года.
3. Уличное освещение увеличилось втрое против 1922 года.
4. Собственный расход газа значительно уменьшился.
5. Полный полезный расход газа увеличился на 77% против 1922 года.
6. Потеря газа увеличилась по сравнению с 1922 г. на 20,7%.

Увеличение потери газа объясняется увеличением давления газа в сети и значительным ремонтом сети и уличных фонарей, при которых часть газа теряется при разъединении труб и при снятии фонарей для ремонта. В настоящее время давление газа в сети настолько удовлетворительно, что жалоб по этой причине в управление завода не поступает.

Газовая сеть и ее ремонт. Общая длина газовой сети 324 *км* (304 версты), к абонентам присоединено 87,7 *км* (82,22 в.), к фонарям проведено 57 *км* (53,41 в.).

С 1917 года расширение газовой сети не производилось.

Снабжение Москвы газом происходит следующим образом: с газового завода выходят три магистрали: одна диаметром 36″ идет к центру города до Красной площади и здесь делится на 3 ветки: Пречистенскую, Тверскую и Замоскворецкую. вторая и третья магистрали, выходящие с завода, имеют диаметры по 24″ каждая. Одна из них идет до Покровских ворот и здесь соединяется с магистралью, проложенной по кругу бульваров, а другая идет по Садовой улице и примыкает к кольцевой магистрали, опоясывающей Москву по Садовой улице. Все газовые трубы связаны вместе, но для удобства газоснабжения они разделены рядом задвижек на 3 отдельные сети, давление в которых регулируется с завода отдельно: северо-восточную сеть, Замоскворецкую сеть и наибольшую из всех, городскую сеть, снабжающую газом большую часть города.

Рабочая сила. Для выполнения программы 1923 г. по газовому предприятию требовалось наличие 522 рабочих и 101 служащих, а всего 623 чел. В действительности же газовому заводу, как и в предыдущие годы, не удавалось пополнить свой штат до полного комплекта. Тем не менее недоштат в 1923 году составлял только 10%, между тем, как в 1922 он был равен 24%. Вследствие недоштата процент сдельных и сверхурочных работ был несколько выше обычной нормы и достигал 40%. На это увеличение процента имело значительное влияние большое количество выполненных ремонтных работ, которые нельзя было дать частным предпринимателям (ремонт печей). Причинами недоштата в 1922 г. являлись: 1) затруднительное положение с жилищным вопросом и 2) невозможность получить достаточное количество необходимых работников соответствующей квалификации для работ на газовом заводе (ретортщиков, печников, аппаратчиков, техников и т. д.). Данные о рабочей силе газового предприятия, сведенные помесячно—с указанием штата и наличного числа на 1923 г. даются в следующей таблице:

Месяцы.	Число работников.		Недоштат в %%
	По штату.	Действит.	
Октябрь 1921 г.	616	429	30,4
„ 1922 „	620	485	21,7
„ 1923 „	629	586	5,9

Финансы. В 1913 г. себестоимость 1.000 куб. фут. газа равнялась 1 р. 76 к., а в 1923 г.—2 р. 50 к. Это повышение надо признать умеренным, принимая во внимание, что цена угля повысилась в 2,5 раза.

1913 год.	Доход в зол. руб.	1.908.250
	Расходы „ „	1.877.230
	Прибыль	31.020
1923 год.	Доход (в том числе и за уличное освещение) .	612.800
	Расход	863.480

1924 год.

Доход	974.502
Расход	783.966

Из них: на зарплату	354.348
остальные	764.760

Таким образом предприятие из убыточного становится доходным.

Городские мясо-хладо-боенские предприятия. Московские городские бойни, существующие с 1888 года, поступили от Наркомпрода в ведение МКХ с 25 июля 1923 г. на основании постановления СТО от 22 июня 1923 года. Бойни эти по размерам своим принадлежат к самым крупным учреждениям подобного рода в России.

Расположенные на территории приблизительно в 21,8 *га* (20 десятин), они рассчитаны на ежедневный убой при 8-часовом рабочем дне до $1^1/_2$ тысячи голов крупного скота, 250 свиней и 1.000 голов мелкого скота.

Скот, прибывающий большей частью из провинции, подвозится к бойням по специально проложенной ветке М. Окружной ж. д. и, по выгрузке на станции „Городские Бойни", поступает на принадлежащие бойням загонные дворы. Таких дворов всего 5; при передаче боен в ведение МКХ функционировал из них только один (двор № 2), остальные были в крайне запущенном виде и частью пустовали, частью разрабатывались под огороды. В настоящее время МКХ приведены в порядок еще три двора (№ 3, 4 и 5). Общая площадь дворов, пригодных для эксплоатации, включая проезды, в настоящее время равна 32.800 *кв. м* (7.200 кв. саж.), что достаточно для размещения на них до 4.000 голов крупного скота. Для свиней, мелкого скота и телят устроены 4 каменных хлева, в которых этот скот находится с момента прибытия на бойни до убоя. Для продажи скота при бойнях устроен специальный рынок, так называемая „площадка", на которой три раза в неделю, по определенным дням, происходит торг. Скот на площадку поступает с загонных дворов, после же торга купленный и предназначенный уже к убою скот ставится на так называемые предубойные базы,—замощенные и огороженные пряслами дворы, находящиеся перед убойными камерами и разделенные таким образом, что каждой камере соответствует особая база.

Убой крупного скота производится в камерах (их всего 36), расположенных в четырех убойных корпусах. Из камеры туши при помощи блока передаются в расположенный внизу мясной магазин, откуда уже и вывозятся в город. Для убоя свиней и мелкого скота существуют специальные бойни; из них новая свиная, с пропускной способностью до 250 голов в сутки, снабжена, кроме мясных магазинов (так называемых остывочных), еще новейшим машинным холодильником, емкостью на 245,7 тонн (15.000 пуд. мяса).

В настоящее время половина помещения свиней бойни занята устроенным при бойнях колбасным заводом, который пользуется упомянутым холодильником для хранения мяса и своих изделий. Вообще же нахождение колбасного завода в помещении свиной бойни возможно только ввиду значительно сократившегося ныне убоя свиней; завод этот предположено перенести и устроить вне черты боен, как только этот убой приблизится к нормам довоенного времени.

При бойнях функционирует Фрейбанк для стерилизации условно годного мяса, которое после сего продается бедному населению по пониженной цене для употребления в пищу.

Забракованные мясные продукты, если они не принадлежат к условно годным, направляются для утилизации с техническими целями в Утилизационное отделение, в котором стоят два аппарата-деструктора системы Де-ла-Круа.

При бойнях имеется Городской центральный оптовый мясной рынок с машинным холодильником, емкостью на 300.000 пуд. мяса.

На бойнях имеется своя механическая прачечная и баня, две двухэтажных казармы для рабочих и здания для служащих.

При бойнях имеются следующие заводы:

1. Огневые салотопенные (в двух корпусах).
2. Маргариновый (бездействующий, с изношенным оборудованием).
3. Кровяной альбуминный.
4. Кишечный.
5. Колбасный.

Ветеринарный надзор за убойным скотом и выпускаемыми мясными продуктами в настоящее время находится в ведении МОЗО.

Городской оптовый мясной рынок до самого последнего времени был занят под продовольственные склады АРА и других иностранных благотворительных организаций, а рыночный холодильник при нем служил, главным образом, для сохранения продовольственных грузов Наркомпрода, принося значительный доход хозоргану последнего (Мясохладобойни).

С переходом ныне мясного рынка в ведение МКХ, последним предполагается, в целях освидетельствования привозимых в Москву мясных продуктов и регулирования торговли ими, открыть в ближайшее время действие рынка по его прямому назначению.

С открытием действий мясного рынка будет осуществлен, наконец, ветсанитарный осмотр привозных мясных продуктов, и проведены в жизнь важнейшие мероприятия по охране общественного здоровья, а путем организации всей оптовой торговли скотом и мясом в одном центре, под надзором органов Моссовета, представится возможным осуществить регулирование ею, что составляет важнейшую очередную задачу МКХ.

Штат. Рабочих—257 челов., служащих—56 челов. Всего 313 человек.

Финансы. Общий валовой доход боен за 1922—23 г.г.—214.116 руб., валовой расход—175.715 руб.

На операционный год с 1 октября 1923 г. по 1 октября 1924 года чистая прибыль от эксплоатации боен ожидается свыше 300.000 руб. золотом.

Финансовые результаты были следующие:

За первые 8 месяцев 1924 г.

Доход	834.130	Зарплата	233.530
Расход	783.966	Остальные	550.436

Водопровод. Водоснабжение Москвы производится из двух источников: из Мытищинского водопровода, из бассейна

БИБЛИОТЕКА ИНСТИТУТА КРАСНОЙ ПРОФЕССУРЫ

р. Яузы и из Москворецкого водопровода, получающего воду из р. Москвы.

Мытищинский водопровод в том виде, в каком он существует, был спроектирован на основании обстоятельных изысканий русских инженеров—Шухова, Кнорре и Лемке. Эти изыскания показали, что бассейн р. Яузы имеет размер около 421 *кв. км* (370 кв. верст), при чем наилучшие грунты находятся в верховьях реки Яузы на площади около 77 *кв. км* (68 кв. верст). Этот последний бассейн имеет толщу водоносных слоев величиной в 29,8 *м* (14 саж.), при чем она вся лежит на водонепроницаемом слое юрской глины. Из этого бассейна, по расчетам вышеуказанных инженеров, может быть получено 18,45 милл. литров ($1^1/_2$ миллиона ведер) в сутки.

На основании этих изысканий и был основан Мытищинский водопровод, первоначально в следующем виде.

Вода, извлекаемая горизонтальными водоподъемными паровыми машинами тройного расширения из 50 буровых 4-дюймовых скважин, глубиной в 32 *м* (15 саж.), расположенных по прямой линии, параллельной р. Яузе, длиной в 640 *м* (300 саж.), доставлялась в количестве $1^1/_2$ миллиона ведер в сутки по 24-дюймовому водоводу в запасный подземный кирпичный резервуар, емкостью в 300,000 ведер, Алексеевской промежуточной станции, откуда вторыми водоподъемными машинами тройного расширения она доставлялась по водоводу в 24″ в два резервуара Крестовских башен, общей емкостью в 3.690 т. *л* (300.000 ведер), на отметку в 79 *м* (37,5 саж.) над уровнем Москвы-реки у Данилова монастыря. Из Крестовских водонапорных башен вода поступала непосредственно в городскую сеть труб, диаметром от 0,1 до 0,7 м (4 до 28 дюймов), длиной 115 *км* (108 верст), рассчитанную на распределение по городу 61,4 м. *л* (5 милл. ведер) в сутки с добавкой по 2.460 *л* (200 ведер) в минуту на каждый из трех одновременных пожаров по разным частям города. Пожарные краны на городской сети труб поставлены в среднем через 106 *м* (50 саж.). Строителями водопроводов были инженеры: Н. П. Зимин, К. Г. Дункер и А. П. Забаев. Все детальные проекты рассматривались и утверждались утвержденной в 1889 году комиссией для надзора за постройкой водопровода, а затем и канализации, под председательством инженера И. Ф. Рерберга. Всего на устройство нового Мытищинского водопровода было израсходовано 5.882.884 руб., при чем от займа было получено $5^1/_2$ миллионов рублей.

В 1896 году средний годовой расход воды в городе превысил 18,45 милл. *л* ($1^1/_2$ миллиона ведер) в сутки, т.-е. мощность нового водопровода была вся исчерпана, и так как вопрос о постройке канализации в центральной части города был уже разрешен, то в том же году было ассигновано на расширение сети труб по всем улицам, в пределах Садовой, 2.700.000 руб., и в следующем году было проложено 174 *км* (163 версты) распределительных труб. В то же время был поднят вопрос о необходимости устройства более широкого водоснабжения, базированного на москворецкой воде. Но пока шли подготовительные работы и изыскания, потребление воды в городе все увеличивалось, в особенности с открытием канализации в 1898 г., а потому необходимо было принять меры к увеличению количества мытищинской воды, тем более, что продолжало существовать предположение о возможности доставки из Мытищ до 43 милл. *л* ($3^1/_2$ миллионов ведер) в сутки. Предположение это, между прочим, подкреплялось и теми соображениями, что понижение уровня воды в водосборах оказалось менее проектного и что площадь Мытищинского бассейна увеличилась вследствие понижения уровня воды в нем. Ввиду вышеизложенного, а также с целью выяснения путем непосредственной откачки воды, какое количество последней можно постоянно извлекать из Мытищинского бассейна, было решено приступить к расширению станций и водоводов Мытищинского водопровода, и в 1899 г. было ассигновано 2.250.000 руб.; на эту сумму были построены следующие сооружения.

Параллельно существующей всасывающей линии и в 29,8 *м* (14 саженях) от нее проложена новая всасывающая труба на 2,1 *м* (1 саж.) глубже существующей, а вдоль ее устроено 20 буровых колодцев, диаметром 0,4 *м* (16 дюймов); в каждый из них опущен центробежный насос Фарко, приводимый в движение 3-фазным током и подающий 3 милл. *л* (250.000 ведер) воды в сутки во вновь уложенную всасывающую трубу; построена электрическая станция, оборудованная двумя генераторами, и часть нового машинного здания, оборудованная дополнительными паровыми котлами и горизонтальной паровой машиной тройного расширения с вертикальными насосами, помещенными в шахте и способными подавать в Алексеевский резервуар 43 милл. *л* ($3^1/_2$ миллиона ведер) в сутки; поставленные в 1902 году три водоподъемные машины были переделаны на подачу каждой из них 21,5 милл. *л* (1.750,000 ведер) в сутки; от Мытищ до Алексеевского проложен второй 610 *мм*-овый (24-дюймовый) водовод, а от Алексеевского до Крестовских башен 762 *мм*-овый (30-дюймовый); вместимость Алексеевского запасного резервуара увеличена до 12.900 *л* (1.050 ведер); на Алексеевской станции построена часть второго машинного здания, оборудованная дополнительными паровыми котлами и горизонтальной водоподъемной машиной тройного расширения, способной подавать 2 миллиона ведер в сутки; кроме того, было устроено электрическое освещение в Мытищах и в Алексеевском и жилые дома для низших служащих и рабочих. До открытия Москворецкого водопровода, последовавшего в 1903 году, потребление мытищинской воды все увеличивалось и достигало в некоторые месяцы в среднем до 43 милл. *л* ($3^1/_2$ миллионов ведер) в сутки, а в некоторые дни—до 49 милл. *л* (4-х миллионов ведер).

В настоящее время Мытищинская насосная станция имеет следующее оборудование:

20 водосборных 16″ колодцев, глубиной от 27 до 30 метров (от 90 до 100 фут.) каждый; машинное здание с 3 паровыми машинами, производительностью по 21,5 милл. *л* (1.750.000 ведер) в сутки каждая, и 1 паровой машиной, производительностью 43 милл. *л* (3.500.000 ведер);

котельное здание с 3 водотрубными котлами, сист. „Бютнера“ с поверхностью нагрева по 861 тыс. *кв. см* (927 кв. фут.) каждый и 5 котлами системы „Бабкок и Вилькокс“ с поверхностью нагрева по 1579 тыс *кв. см* (1.700 кв. фут.). Работа машин и котлов протекла без перерыва, при чем с июля станция стала работать на 1 котле.

Для подвоза топлива и других грузов с Северных ж. д. Мытищинская насосная станция соединена железнодорожной веткой.

Алексеевская водопроводная станция находится близ с. Алексеевского в 2,1 *км* (2-х верстах) от Крестовской заставы. Она занимает около 10,3 *га* ($9^1/_2$ дес.) земли.

Современное оборудование этой станции следующее:

2 машинных здания с 4 паровыми водоподъемными машинами, из которых 2 производительностью по 18,45 милл. *л* (1.500.000 ведер) и 2 по 24,55 милл. *л* (2 000 000 ведер) в сутки и всеми необходимыми трубопроводами;

котельное помещение с 6 паровыми котлами сист. „Бабкок и Вилькокс“;

запасный резервуар для воды, емкостью 12,9 милл. *л* (1.050.000 ведер), и 4 электрических указателя уровней воды в Крестовских напорных башнях.

Вода из Мытищ доставляется в Алексеевский запасный резервуар, из которого по 2 всасывающим трубам она идет по машинам, находящимся в двух машинных зданиях, и затем направляется по двум водопроводам в Крестовские водонапорные станции, откуда уже расходуется по городу.

В виду того, что Мытищинский водопровод не мог удовлетворять растущее потребление города в воде, в 1900 г. было приступлено к сооружению Москворецкого водопровода.

Москворецкий водопровод питает город фильтрованной водой реки Москвы; полный проект водопровода составлен на подачу 172,2 милл. *л* (14.000.000 ведер) воды в сутки, с предположением осуществить его в 4 очереди; постройка 1-й очереди начата в конце 1900 года, пробная подача воды в Воробьевский резервуар — в начале 1902 г., а подача воды в городскую сеть труб — в 1903 г. По мере увеличения потребления воды в городе, шло и расширение сооружений.

В состав Москворецкого водопровода входят следующие части: Рублевская водоподъемная и фильтровальная станция с техническими и хозяйственными постройками, два 36″ водовода от Рублева до Воробьевых гор, протяжением по 15,4 *км* (14½ верст) каждый, Воробьевский возвышенный резервуар емкостью на 31,9 милл. *л* (2.600.000 ведер), склад и нефтекачка при железнодорожной станции Кунцево и городская сеть труб, сливавшаяся в последнее время с сетью Мытищинского водопровода.

В настоящее время Рублевская станция имеет следующее оборудование:

приемник речной воды и 19 полузапруд для регулирования течения реки Москвы;

два машинных здания: первое — с 4 паровыми насосами 1-го подъема, с производительностью 49 милл. *л* (4.000.000 ведер) в сутки и 4 паровыми насосами подъема, с производительностью 43 милл. *л* (3.500.000 ведер) в сутки каждый; второе — с 4 центробежными насосами, из коих два—1-го подъема, два 2-го—подъема, приводимые в движение при посредстве ременных передач двигателя „Дизеля“, насосы 1-го подъема, производительноствю 61 мил. л (5.000.000), и 2-го подъема, производительностью 43 милл. *л* (3.500 000 ведер);

котельное здание с 13 паровыми котлами Ланкаширской системы, поверхностью нагрева по 85 кв. метров каждый;

отстойник с 5-ю отделениями, емкостью по 12,3 милл. *л* (1.000.000 ведер) предварительные фильтры с 21 отделением;

подземный резервуар емкостью 3,69 мил. л (300.000 ведер), куда поступает профильтрованная вода.

Воробьевский возвышенный резервуар, емкостью 56,5 милл. *л* (4.600.000 ведер). При станции имеется лаборатория, которой производятся работы по химическому и бактериологическому анализу воды, по наблюдению за работой очистительных сооружений и по надзору за источниками водоснабжения выше Рублева. Для подвоза топлива и других грузов с Московской Балтийской ж. д. Рублевская насосная станция соединена веткой Немчинов Пост—Рублево. Для питания города водой служат: 1) резервуары Крестовских водонапорных башен, общей емкостью в 3,69 милл. *л* (300.000 ведер), получающие грунтовую воду из Мытищ, и 2) Воробьевский возвышенный резервуар, емкостью в 31,9 милл. *л* (2.600,000 ведер), питаемый из Рублева москворецкой фильтрованной водой. Распределение воды из резервуаров по городу производится помощью сети водопроводных чугунных труб, диаметром от 4″ до 36″, при чем распределение мытищинской и москворецкой воды производится по двум отдельным районам с особой для каждого района сетью.

Мытищинской водой питается территория города, лежащая внутри кольца Садовой, за исключением Замоскворецкой и Заяузской частей. Две магистрали, подающие воду в Мытищинскую сеть, идут из Крестовских башен к Сухаревской площади (через 1-ю и 3-ю Мещанские улицы); отсюда вода распределяется по сети: 1) посредством кольцевой магистрали, лежащей по Садовой (диаметром от 28″ до 10″); концы этой магистрали, находящиеся у Крымского и Высоко-Яузского моста, связаны мелкими разводящими трубами (до 7″), лежащими по набережным р.р. Москвы и Яузы; 2) посредством расходящегося пучка магистралей, из которых одна направлена по диаметру Мытищинского района питания (24″—10″), две—на восток (14″—10″) и две—на запад (14″—10″).

Москворецкой водой питается остальная часть города. Система москворецких магистралей спроектирована в виде двух охватывающих город колец: одного—по Садовой и другого—по внешним границам города (Камер-Коллежскому валу).

Первое кольцо (диаметр труб—36″ и 30″) соединяется по проекту с Воробьевским резервуаром тремя 36″ магистралями; второе кольцо выходит непосредственно из Воробьевского резервуара двумя ветвями по 36″ и, охватив город, соединяется в противоположной точке у Преображенской заставы; по мере приближения к заставе диаметры труб постепенно уменьшаются до 16″.

От северо-восточного края кольцевой магистрали, лежащей по Садовой, идут две магистрали, диаметром 26″ и 24″, для соединения с внешней магистралью у Преображенской заставы.

Принятым распределением магистралей достигается полная замкнутость сети и обеспеченность в водоснабжении отдельных районов при случайном повреждении одной из питающих труб.

Подача воды Общие сведения о подаче воды в Москву всеми станциями в довоенное время и теперь видны из следующих таблиц:

Подано воды в Москву.	1913 г.	1922 г.	1923 г.
Мытищинским водопроводом . .	8.600 милл. *л* (700 милл.)	8.600 милл. *л* (700 милл.)	7.250 милл. *л* (590 милл.)
Москворецким водопроводом . .	29.500 милл. *л* (2.400 милл.)	52.900 милл. *л* (4.300 милл.)	48.950 милл. *л* (3.980 милл.)
Итого . .	41.100 милл. *л* (3.100 милл.)	61.500 милл. *л* (5.000 милл.)	56.200 милл. *л* (4.570 милл.)

Подано воды в Москву.	1913 г.	1922 г.	1923 г.
Средним числом в сутки.			
Мытищинским водопроводом . .	23 милл литров (1.900.000 в.)	23 милл. литров (1.900.000 в.)	18.5 милл. (1.500.000 в.)
Москворецким водопроводом . .	80 милл. (6.500.000 „)	145 милл. (11.800.000 „)	135 милл. (11.000.000 „)
Итого. .	103 миллиона (8.400.000 в.)	168 миллион. (13.700.000 в.)	153,5 милл. *л* (12.500.000 в.)
В среднем на 1 жит. в сутки	61,5 *л* (5 „)	170 *л* (13,8 „)	92 *л* (7,5 „)

Состояние городской сети труб, бывшее даже в год общей разрухи по меньшей мере удовлетворительным, за 1922—23 г. поднялось еще выше.

Настоящее положение городской сети видно из следующей таблицы:

	1913 г.	1922 г.	1923 г.
1. Длина сети . .	581 *км* (545 в.)	631 *км* (592 в.)	642 *км* (602 в.)
2. „ домовых веток	290 *км* (272 в.)	334 *км* (313 в.)	336 *км* (315 в.)
3. Общая длина всех водопроводных труб, уложенных по городским проездам	871 *км* (817 в.)	965 *км* (905 в.)	978 *км* (917 в.)

	1913 г.	1922 г.	1923 г.
4. Число домовых водопроводов .	8.197	9.645	9.704
5. Количество водомеров в работе на сети . .	8.084	4.128	8.325
6. Число водопроводн. колодцев . .	6.784	7.795	7.891
7. „ пожарных кранов . .	4.484	4.809	4.817
8. „ задвижек .	2.704	3.103	3.150
9. „ уличных водоразб. пост. . . .	47	223	237
10. „ уличных водоразб. пост. летних . . .	40	28	15

В 1924 г. водоснабжение установлено в довольно твердой норме, колеблющейся от 135 до 129 милл. *л* (от 11 до $10^1/_2$ милл. ведер) в сутки, что дает на 1 жителя 86—80 литров ($7—6^1/_2$ в. в) в сутки.

Водоразборы. С 1 октября 1922 г. по 1 октября 1923 г. сделано всего 14 зимних водоразборов (колонки Боб и Рейтер).

Всего за вычетом уничтоженных на 1 октября 1923 г. водоразборов на городской сети было: зимних 237 (из них один не работает), летних--15 (работавших в 1922—23 г.).

Служба домовых водопроводов. На 1 октября 1922 г. значилось 4.128 водопроводов, по которым вода учитывалась водомерами. После постановки на какой-либо водопровод водомера, в котором до постановки вода шла через патрубок, первое время всегда (за редкими исключениями) наблюдался перерасход свыше нормы, происходящий или вследствие утечки—худых труб в земле, неисправности водоразборных приборов и т. п., или вследствие бесхозяйственного пользования водой. Поэтому Отдел домовых водопроводов принял самые решительные меры к тому, чтобы по возможности поставить под учет водомеров все водопроводы, и на 1 июля 1924 г. имелось заставленными водомерами 8.325 водопроводов.

В довоенное время на каждом данном водопроводе водомер стоял 2 года, по истечении какового срока снимался и заменялся новым, так как правильность работы водомера обеспечена лишь на 2 года, после чего водомер может начать работать на пропуск, что и наблюдается теперь.

В настоящее время Московский водопровод обеспечен достаточным количеством водомеров и Служба домовых водопроводов предполагает перейти опять к практике довоенного времени и производить смену водомеров во владениях по истечении двухлетней работы, каковая мера даст возможность Отделу вести правильный и точный учет воды, потребляемой владениями, и тем самым увеличить доход водопровода.

Сведения о деятельности службы домовых водопроводов.

1.	Постановлено водомеров	7.239 шт.
2.	Снято водомеров	4.391 „
3.	Закрыто водопроводов	476 „
4.	Открыто „	458 „
5.	Проверено водомеров (согласно актам о проверке)	156 „
6.	Разорвано морозом водомеров	240 „
7.	Наложено пломб на противопожарные задвижки	142 „

Главные ремонтные мастерские и Водомерная мастерская. Главные ремонтные мастерские и Водомерная мастерская имеют следующее оборудование: самоточек—16, сверлильных станков—10, фрезерных—3, кругло-шлифовальных—1, разных точильных станков для точки инструмента—13, строгальных—5, лобовой станок—1, деревообделочных—4, центровальный станок—1, револьверных—4 станка. В кузнице паровой молот—1. Для приведения в движение всех этих станков имеется 2 паровых машины и 3 электромотора.

Для исправления внезапных повреждений на водопроводе мастерские имеют 5 шт. паровых центробежных насосов, каждый на подачу 123 тыс. *л* 10.000 ведер в час, труборезы для перерезывания чугунных труб от 8″ до 42″ и все инструменты, необходимые для исправления повреждений.

Автомобильный транспорт: грузовых – 13 автомобилей, легковых – 4 автомобиля.

В 1924 году мастерскими помимо текущего ремонта всех механических оборудований всего водопровода произведен ряд крупных работ по капитальному ремонту служб водопровода.

Транспорт. Рублевская насосная станция, кроме гужевого транспорта в 19 лошадей, имеет свой автотранспорт, заключающийся в 2 легковых и 3 грузовых автомобилях. Работа автотранспорта за 1922—23 г. выразилась в следующих цифрах: количество проработанных дней: легковыми автомобилями—340, грузовыми 349.

Электрификация. Согласно общему проекту электрификации Московского водопровода в 1924 году выполнялись работы по электрификации двух насосных станций—Рублевской и Мытищинской.

Рублевская насосная станция соединяется воздушной линией с Кожуховской подстанцией Каширской электропередачи, по которой электрический ток должен передаваться при напряжении 33.000 вольт.

На территории Кожуховской подстанции и Рублевской станции строятся две трансформаторных подстанции, первая для повышения напряжений с 6.500 до 33.000 вольт и вторая для обратной трансформации тока с 33.000 до 6.500 вольт, при каковом напряжении должны работать моторы водоподъемных машин. Провода воздушной линии подвешиваются на деревянных опорах, а в местах перехода их через железные дороги, через Москву реку и при проходе по территории Рублевской насосной станции и деревни Нижние Котлы на металлических решетчатых мачтах. Все машинное оборудование, изоляторы, провода и пр. принадлежности установки выполняются русскими заводами, за исключением масляных выключателей, измерительных приборов и центробежных насосов, которые заказаны за границей.

Мытищинская станция уже соединена воздушной линией напряжением 6.000 вольт с Болшевской электрической станцией, от которой она будет питаться электрической энергией до того времени, пока этот район не будет присоединен к сети МОГЭС‘а. Здание трансформаторной подстанции на Мытищинской станции для понижения напряжения тока с 6.000 до 220 вольт было выстроено и частично оборудовано еще в 1923 году.

Из всех материалов и машин, требующихся для электрификации Рублевской станции, наибольшая часть уже заготовлена и получена, а остальная часть кончается заготовлением. Все работы первой очереди электрификации закончены частью в течение зимы (внутренняя отделка и установка приборов в трансформаторных помещениях), а частью летом 1924 года (достройка линии и установка машин), и к концу осени вся установка будет пущена в ход.

Все работы по монтажу установки Мытищинской станции должны были закончиться в 1924 году. Окончательный пуск ее в ход полагали произвести по прибытии из-за границы насосов, заказанных заводу Егера в Германии, а временно, до их прибытия, предполагалось перенести и пустить в работу насосы с Долгоруковской насосной подстанции.

Общая стоимость первой очереди электрификации обеих насосных станций, согласно предварительным сметам, исчисляется в сумме около 555.000 руб. золотом. В счет этой суммы израсходовано в 1922 г.—139 000 руб. и в 1923 г.—246.000, а всего около 385.000 руб. золотом.

С переходом Рублевской и Мытищинской станций на электрическую энергию, вырабатываемую на больших центральных станциях, потребляющих дешевое топливо местного происхождения (торф и подмосковный уголь) сократится расход высокоценного нефтяного топлива почти на 11.446 тыс. тонн (00.000 пуд.) в год и отпадет надобность в его перевозке и хранении, а также значительно упростится и облегчится обслуживание насосных станций.

Рабочий вопрос. Состав рабочих и служащих за 1922—23 г. колеблется: у рабочих от 979 до 1.086 человек а у служащих—от 335 до 419 человек в месяц, а всего в месяц, от 1.380 до 1.505 человек в месяц, ныне же, после произведенного в августе 1923 г. сокращения, таковой состоит из 1.3 0 человек, из коих 979 рабочих и 401 служащих.

Средний заработок работника колебался от 30 р. до 34 руб. товарных в месяц, не считая в этой сумме выданных пособий; выдача пособий за дни болезни, на кормление ребенка, похороны и т. п. производилась без задержки страховыми кассами согласно существующим правилам и законоположения.

Количество работников, падающее на 1.000.000 ведер (123 милл. *л.*) поданной в город воды, было следующее:

При максимальной подаче воды: рабочих—68, служащих—21,2, а всего—89,2 чел.

При минимальной подаче воды: рабочих—108,5, служащих—43, а всего—151,5 чел.

При средней подаче воды: рабочих—85,2 служащих—29,7, а всего—114,9 чел.

Если сравним общее количество работников и поданной воды за эти годы (для единообразия по сентябрю), то получим следующие выводы:

Количество работников в 1923 г. по сравнению с 1922 г. было следующее:

Рабочих . 1.082 ч. в 1922 г. 979 ч. в 1923 г. меньше на 103 ч. или 9,5%
Служащих 366 „ „ 1922 „ 401 „ „ 1923 „ „ „ 35 „ „ 9,6%

Итого . . 1 448 ч. в 1922 г. 1.308 ч. в 1923 г. меньше 138 ч. или 9,5%

Количество работников в 1923 г. по сравнению с 1914 г. было более:

Рабочих . . 979 ч. в 1923 г. 637 ч. в 1914 г. более на 342 ч. или 34,9%
Служащих 401 „ „ 1923 „ 249 „ „ 1914 „ „ „ 152 „ „ 37,9%

Итого . . 1 380 ч. в 1923 г. 885 ч. в 1914 г. более на 494 ч. или 35,8%

Количество поданной в город воды в сентябре было:

В 1914 году

118.190.553 литра (9.609.449 ведер) при общ. колич. рабоч. в 886 ч.

В 1922 году

169.631.675 *л.* (13.791.855 ведер) при общ. колич. рабоч. в 1.448 ч.

В 1923 году

137.769.443 *л.* (11.201.305 ведер) при общ. колич. рабоч. в 1.380 ч.

Таким образом, на каждые 1.000.000 ведер воды (12 милл. *л.*), поданной в город, падало следующее количество работников:

В 1914 г.—886 чел.: 9.609.449 вед. воды = 88,6 работн.; в 1922 г.—1.448 чел.: 13.791.855 вед. = 103,4 работн., т.-е. более чем в 1914 г. на 14,8 раб., или 16,7%; в 1923 г.—1.380 чел.: 11.201.305 вед. воды = 125,5 раб., т.-е. по сравнению с 1914 г. более на 36,9 раб., или 41,6%, а по сравнению с 1922 г. более на 22,1 работн. или 21,3%.

Увеличение штата по сравнению с 1914 г. объясняется следующим:

У служащих—увеличением состава счетчиков и инспекторов по домовым водопроводам в связи со сложным заполнением рапортичек по учету владений для выяснения их исправности, а также и тем, что финансово-счетные операции, производившиеся ранее в бухгалтерии бывшей городской управы, производятся в счетном Отделе водопровода.

У рабочих—увеличением объема работы по подаче воды, сокращением рабочего дня и тем, что часть работ, сдававшаяся в довоенное время с подряда, в настоящее время производится существующим штатом.

Средний месячный заработок одного работника (по сентябрю) составлял: в 1914 г. около 65 довоенных рублей, а в 1923 г.—32 товарных рубля.

Финансы водопровода 1913 г.: доход—4.007.257 р., расход—3.276.298 р.

Финансовые результаты за 8 месяцев 1923—24 г.г. таковы:

Доход	2.478.472 р.	Зарплата	730.028 р
Расход	2.305.310 „	Прочие	1.575.285 „

Московский городской банк. Московский городской банк, устав которого был утвержден в ноябре 1922 г.,— открыл свои действия 2 января 1923 г. Уставный капитал банка был определен в 2.500 тыс. зол. руб., из них к моменту открытия было собрано—124.668,5 червонцев, что составляло свыше 50% всей суммы основного капитала. Задачи банка довольно широкие. Главнейшие из них: оказание кредита торговле и промышленности, рабочее кредитование, ремонтно-строительные ссуды, кредиты коммунальному хозяйству. Основной капитал банка быстро рос: на 1/I – 1923 г. было собрано— 124.638,5 черв., на 1/VI—1923 г.—245 615,0 черв., на 1/X— 1923 г.—350.000 черв., на 1 сентября 1924 г. – 6.713.732 р.

Баланс на 1 сентября 1924 г. составил 79.946 тыс. черв. руб. По активу мы имеем:

1.	Касса и текущие счета	2.270.551	89
2.	Ценные бумаги и валюта	2.206.624	15
3.	Учетные операции	21.981.210	94
4.	Ссудные операции	38.741.892	15
5.	Долгосрочная ссуда (из зол. займа)	5.561.826	62
6.	Корреспонденты	5.946.555	58
7.	Товары собственные	11.603	34
8.	Движимое имущество	154.052	60
9.	Разные лица и учреждения	975.360	83
10.	Текущие расходы	1.881.869	20
11.	Протестованные векселя	115.702	31
12.	Прочие активы	99.111	45
	Всего	79.946.361	06

По пассиву:

1.	Капиталы	6.713.732	15
2.	Организационный фонд	103.950	—
3.	Текущие счета и вклады	59.679.572	15
4.	Займы и спец. тек. счета в правлении Госбанка	1.323.620	16
5.	Переучет в правлении Госбанка	399.445	57

6.	Корреспонденты	1.465.513	25
7.	Невостребованные и невыплаченные суммы	141.393	92
8.	Разные лица и учреждения	3.465.278	90
9.	Проценты и комиссия полученные	4.062.336	98
10.	Прочие пассивы	2.591.517	98
	Баланс	79.946.361	06

Из всех размещенных банком сумм приходилось в среднем: на государственные учреждения и предприятия—90,51%, на кооперативные предприятия — 8,28%, частные предприятия—1,21%.

Благоустройство. Освещение. Для освещения городских проездов в Москве служат электричество, газ и керосин.

До 1911 г. огромная часть города, лежащая между кольцом Садовой ул. и городской чертой, а также все Замоскворечье, освещались простыми керосиновыми лампами, которых насчитывалось до 13.500 шт. Керосино-калильное освещение стало применяться только с 1908 г. Весь центр города освещался газовыми фонарями и только несколько главных улиц и площадей—электрическими. Недостатки наружного освещения, из которых главным была слабая освещаемость проездов, заставили б. Моск. гор. самоуправление разработать проект улучшения освещения городских проездов, который в конце 1911 г. был одобрен б. городской думой к исполнению в течение ближайшего пятилетия. В назначенный срок проект в большей своей части был выполнен и в 1916 г. наружное освещение Москвы достигло наибольшего развития. За время революции наружное освещение подверглось столь значительному разрушению, что временами Москва погружалась в полную тьму. Простые керосиновые фонари на деревянных столбах были полностью уничтожены частью на баррикады, частью на топливо. Период с начала мая до половины августа 1923 г. был посвящен капитальному ремонту и восстановлению всех осветительных устройств. Имея в виду, что большинство ламп, горелок и их принадлежностей—заграничного происхождения и некоторые источники света для своего ремонта требуют восстановления в каждом из них 100 и более частей, работа протекала при крайне неблагоприятных обстоятельствах, тем более, что изготовление мелких частей ламп, горелок и фонарей не удавалось сдавать на сторону и приходилось делать собственными средствами в неприспособленных для того мастерских. Из новых работ необходимо отметить оборудование освещения Ленинской Слободы 50-ю лампами накаливания к Октябрьским торжествам 1922 г., произведенное в ударном порядке.

На проездах г. Москвы *горело* следующее количество *фонарей:*

	1916 г.	1922 г.	1923 г.
Электрических дуговых постоянного тока	340	170	100
Электрических дуговых переменного тока	307	150	2.879
Электрических ламп накаливания разной мощности	5.184	495	1.900
Газовых инвертных многорожковых .	3.182	1.412	1.880
„ „ высок. давлен. .	49	—	—
„ с горелкой „Ауэр“	4.408	793	251
Керосино-калильных разн. систем . .	543	235	50
Простых керосиновых	6.432	—	—
Итого	20.445	3.255	7.060
Без простых керосиновых	14.013	—	—

Зажигание фонарей производится по уличному осветительному календарю; гашение заканчивается к 1 ч. 30 м. ночи.

Из вышеприведенной таблицы видно, что к 1 октября 1923 г. количество осветительных единиц увеличилось больше чем вдвое по сравнению с октябрем 1922 г.; но, с другой стороны, из этой же таблицы видно, что в настоящее время зажигается фонарей вдвое меньше, чем в 1916 г. (не считая простых керосиновых фонарей), так как фонари зажигаются по одной стороне улиц.

Обслуживающий персонал состоял в 1922 г. из 222 чел.; в 1923 г. из 354 чел., из них служащих—22, рабочих—332.

Расход энергии. В течение 1922—1923 г.г. для уличного освещения израсходовано следующее количество: электрической энергии — 4.730.000 гектоватт, газа — 1.292 тыс. *куб. м* (45.627.000 куб. фут.), керосина — 126,6 тонн (7.730 пуд.).

Расходы. Общий расход по наружному освещению выразился за 1923 г. в сумме золотом 464.400 руб. и за первые 8 месяцев 1924 года в сумме 539.556 руб. До войны (в 1913 г.) соответствующий расход на освещение составлял 867,3 тыс. руб.

Садовое хозяйство. В Москве имеется:

1) крупных парков— 15, площадью 1.529,5 *га* (1.400 дес.);

2) бульваров и скверов— 69, площадью 1.387.098 *кв. м* (304.706 кв. саж.);

3) улиц, обсаженных деревьями—159, протяжением 7,5 *км* (7 в.);

4) посаженных деревьев по улицам—66.000 шт.;

5) оранжереи: 1-е Советские на Ермаковской ул., оранжереи Нескучного сада, Мамоновской дачи, оранжереи „Стрельны“, оранжереи на Братском кладбище в селе Всехсвятском и оранжереи при Сокольническом питомнике;

6) для обслуживания города посадочным материалом имеется питомник с запасом посадочного материала в 200.000 экз. и общей площадью 9,8 *га* (9 десятин).

В виду малых размеров существующего питомника, который уже и сейчас не в состоянии удовлетворить все требования на посадочный материал, с сентября 1923 г. приступлено к закладке нового мощного питомника в Останкине общей площадью 43,7 *га* (40 десятин).

Новые работы. Из новых работ, выполненных после революции по устройству в городе новых скверов, необходимо отметить следующие:

1) сквер имени В. И. Ленина в Замоскворечье,
2) сквер на Варварской площади в Деловом Дворе,
3) сквер во владении Президиума Моссовета,
4) устройство площадки у памятника проф. Тимирязеву,
5) устройство парка на бывш. Пресненском гуляньи, площ. 4,9 *га* ($4^1/_2$ дес.). Работы по устройству этого парка, начатые в 1922—23 г., выполнены на $30^0/_0$.

Рабочие силы. На 1 октября 1922 г. было 471 чел., а на 1 октября 1923 г.—509 чел.,—из них служащих—24; рабочих—785. Кроме того было сезонных 391 чел.

За восемь месяцев 1923—24 г. израсходовано—256.215 р. В 1913 г. расходы по садовому хозяйству—252,4 тыс. руб.

Очистка города. Для очистки города от мусора и нечистот город располагает конным парком. Конные обозы по вывозу мусора состояли из 3 парков: Покровского—85 лош., Северного—30 лош., Калужского—37 лош., всего 152 лош.

Северный парк является отчасти парком ассенизационным и выпускает еще 25 лошадей по ассенизации.

Имеется Спасский ассенизационный парк с 44 лошадьми.

Количество лошадо-дней, фактически работающих по перевозке мусора, равно $85^0/_0$ от числа лошадо дней, числящихся по списку. Остальные $15^0/_0$ заняты самообслуживанием парков и служб П/Отдела, как-то: перевозкой фуража, дров, материалов при хозяйственном ремонте сооружений и зданий, и лишь незначительный процент, около 2-х, падает на болезнь и простой лошадей.

Среднее количество поездок, делаемое 1 лошадью в день, равнялось 4,1, что следует признать вполне достаточным при среднем расстоянии поездок 5,3 *км* (5 верст) и 8-часовом рабочем дне.

Прием и обработка отбросов. В Москве функционируют следующие места по приему и обработке отбросов.

Наименование.	Число.	Методы обработки и обезвреживания отбросов.
Сливные станции	2	Механическая очистка клоачных нечистот.
Сливные пункты	8	Тоже.
Свалки нечистот	3	Изоляция отбросов.
Агрикультурные участки (огородные площади, крестьянские поля)	3	Почвенный метод обезвреж. нечистот.
Примитивные свалки мусора .	9	Изоляция отбросов.
Усовершенствованная свалка „Сукино Болото“	1	Естественный биологический метод минерализации.

Принимавшиеся *на сливные станции и пункты* нечистоты подвергаются механической очистке для выделения из них крупных твердых примесей и мелких тяжелых частиц, спускаются после этого в сеть городской канализации и направляются совместно со сточными канализационными водами на поля орошения для обезвреживания.

Организацией приема фекальных нечистот на агрикультурные участки (огороды, поля) разрешаются две параллельные задачи: одна—санитарная—обезвреживание нечистот естественным почвенным методом и другая—агрономическая—использования их в качестве удобрительного вещества.

На усовершенствованной свалке мусора „Сукино Болото“ твердые отбросы распределяются по отведенной территории слоем не свыше 53 *см* (12 вершк.), каковая толщина обеспечивает минерализацию мусора в течение 2 - 3 лет.

Общая производительность всех вышеуказанных мест и сооружений по приему и обезвреживанию нечистот и мусора определяется интенсивностью подвоза их из мест накопления всеми обозами, работающими в Москве по удалению отбросов—МКХ, учреждений и частных лиц.

С 1 октября 1922 г. по 1 октября 1923 г. было принято следующее *количество отбросов*:

а) **нечистоты**:	Бочки по 25 в.	%%
На сливные станции	45.271	7,5
„ „ пункты	470.998	78
„ свалки	63.197	10,5
Агрикультурные участки (поля, огороды) . . .	25.873	4
Итого	605.339	100

или 186.132.663 *л* (15.133.475 ведер).

б) мусор:	Куб. метров.	Куб. аршин.	%%
На примитивные свалки	297.839	828.234	93
„ усовершенствованную свалку „Сукино болото“ . . .	24.733	68.756	7
Итого	322.572	896.990	100

Приведенные цифры указывают, что: а) из общего количества нечистот рационально обезврежено на полях орошения (через посредство сливных станций и пунктов) и на землях сельскохозяйственного назначения—89,5%, а остальные 10,5% распределены на примитивных свалочных местах, и б) 7% мусора поступило на усовершенствованную свалку „Сукино Болото“, а 93% твердых отбросов изолировано на примитивных свалках.

Сравнение принятых количеств отбросов с текущим годовым накоплением их дает нижеследующий процент выполнения производственной программы и в то же время характеризует интенсивность *общей очистки города*:

Годовое накопление отбросов.	Фактическая доставка отбросов на места приема.	
	В литрах и куб. метрах (В ведр. и куб. арш.)	%%
664.168 тыс. *л* (54.000.000 ведер) нечистот	186.132.663 *л* (15.133.475 ведер.)	28
719.458 *куб. м* (2.000.000 куб. аршин.	322.572 *куб. м* (896.990 куб. арш.)	46

В 1923 г. была проделана большая работа по улучшению санитарного состояния и упорядочения свалок мусора и сливных пунктов.

На свалках—Северной и Калужской—выстроены деревянные подъездные пути и приспособления для разгрузки грузовых автомобилей, что дало возможность усилить машинную вывозку мусора, как это подтверждается статистическими данными. Из общего количества удаленного мусора на автомобилях было вывезено в 1921—22 отчетном году 10%, а в 1922—23 г.—22%.

На „Сукино Болото“ мусор отвозится в особых колымагах, которые устанавливаются на платформах трамвая.

Вместе с тем осуществляется политика ликвидации временных свалок. В 1923 г. закрыты: Лефортовская, Владимирская и Ульяновский Карьер, при чем освободившимся рабочим персоналом были усилены прочие свалки.

Штаты.	На 1 октября.	
	1922 г.	1923 г.
Служащих	48	81
Рабочих	1.005	1.050
Всего. .	1.053	1.234

Израсходовано за 8 месяцев 1923—24 г.—859.260 рублей; в 1913 г.—325,4 тыс. руб.

Городские мостовые. Городские мостовые оставались все в том же виде, как и в дореволюционное время, когда площадь их составляла: булыжных 8.440.747 *кв. м* (1.854.14) кв. саж.), усовершенствованных 183.542 *кв. м* (40.319 кв. саж.), шоссейных 3.938 *кв. м* (63.292 кв. саж.). Непосредственно после революции они были сильно запущены и лишь с 1922 г. началось их ремонтирование и восстановление, при чем в 1923 г. было перемощено и отремонтировано 614,5 *кв. м* (135 кв. саж.) булыжных мостовых, 288.121 *кв. м* (865 саж.) торцовых, 15.664 *кв. м* (3.441 *кв.* саж.) асфальтовых. Содержание мостовых в 1913 г. обошлось—1.262,9 тыс. руб., в 1924 г.—назначено по смете—846.538 руб.

Лечебные учреждения г. Москвы. В Москве имеются следующие лечебные учреждения: больниц Мосздравотдела—21; детских—4; глазных—2; психиатрических—7; поликлиник—3; тюремных—15.

Пунктов помощи на дому: в Баумановском районе—12, Замоскворецком—10, Красно-Пресненском—17, Рогожско-Симоновском—11, Сокольническом—9, Хамовническом—9.

Консультаций детских—23, детская амбулатория 1, амбулаторий для беременных—16, родильных домов—14, диспансеров—11, домов младенца—12, яслей—90,

Промышленность. *Количество промышленных предприятий* г. Москвы по данным о выборке патентов представляется в следующем виде:

Разряды.	Гос. и комм. предпр.		Кооп. предп.		Частн. пред.		Всего.	
	Апр.—сент. 1923 г.	Окт.—март 1923—24 г.	Апр.—сент. 1923 г.	Окт.—март 1924 г.	Апр.—сент. 1923 г.	Окт.—март 1924 г.	Апр.—сент. 1923 г.	Окт.—март 1924 г.
I	25	11	18	15	4.228	4.879	4.471	4.905
II	14	16	29	16	2.227	2.231	2.270	2.263
III	43	37	59	24	1.104	1.041	1.206	1.102
IV	80	57	66	22	505	422	651	501
V	57	79	45	24	268	211	370	314
VI	63	40	36	12	52	82	151	134
VII	57	44	12	6	25	40	94	90
VIII	49	52	9	6	18	15	76	73
IX	63	44	3	2	12	21	78	67
X	40	27	2	1	5	12	47	40
XI	37	32	—	1	1	4	38	37
XII	22	26	—	—	3	6	25	32
	550	465	279	129	8.648	8.964	9.477	9.558

Из этой таблицы мы видим, что в то время, как государственная промышленность сократилась на 15,4% (465 предприятий вместо 550), кооперативная на 54% (129 против 279), частная промышленность дает все же увеличение на 3,6% (8.964 патента против 8.648). Однако, несмотря на такое явление, частным предпринимателям принадлежит лишь, главным образом, мелкая промышленность. Крупные же предприятия, начиная с VII разряда, которым принадлежит решающее значение в управлении рынком, составляют собственность государства.

Наиболее показательным в определении мощности, жизнедеятельности является величина оборотов.

В этом отношении характерную картину дает нам величина среднего оборота одного из указанных предприятий по данным об обложении уравнительным сбором на общем основании.

Средний оборот в тысячах золотых рублей.

Разряд. Категория.	I	II	III	IV	V	VI	VII	VIII	IX	X	XI	XII
Государственных . .	3	5	19	45	33	73	70	98	242	135	822	353
Кооперативных . . .	3	12	10	17	36	47	104	147	—	—	298	—
Частных	2	5	9	18	32	45	69	115	152	197	428	68

Из этой таблицы видим, что средний оборот государственных предприятий почти по всем разрядам превышает таковой в частных предприятиях; необходимо все же отметить, что нужна некоторая осторожность при пользовании этими цифрами, как показателями мощности, ибо здесь совершенно не учтен род производства предприятий, который несомненно имеет влияние на величину оборота. Все же, вследствие сравнительно достаточного количества наблюдений, цифры довольно показательны. Отсюда мы можем предположить, что уменьшение количества выданных патентов объясняется тем, что от государственной и кооперативной промышленности отпали безжизненные для того, чтобы оставшиеся могли с большей силой противостоять нарастанию частного капитала.

Из отдельных крупных промышленных предприятий, находящихся в самой Москве, можно упомянуть:

1) Завод „Серп и Молот“—металлический передельный завод; оборудование завода: 4 пар. маш. в 1.065 л. с; 5 дизелей—1.035 л. с.; 133 электро-мотора—10.275 л. с.; 1 динамо-машина; рабочих—1.995 ч.

2) Машиностроительный завод „Красный Пролетарий“; оборудов. 103 дв.—1.300 л. с.; рабочих—528 чел.

3) Машиностроительный завод „Добров и Набгольц“; оборудование: 2 паровые машины, 2 дизеля—206 л. с.; рабочих—554 чел.

4) Арматурный завод „Красный Факел“; оборудование: 1 пар. машина, 1 двигатель внутреннего сгорания в 150 л. с., рабочих—376 ч.

5) Мельница б. Эрлангер: 18 двигателей в 2 л. с.; рабочих—301 ч.

6) Даниловская пряд.-ткацкая и крас.-набив. фабрика; оборудов.: 110 двигат.: 4.235 л. с.; рабочих—379.

7) „Борец“ (б. Лист-Бутырский): двигат.—52; л. с.—740; раб.—294.

8) „Красная Пресня“: двигат.—25; л. с.—340; раб.—180.

9) „Котлоаппарат“ (б. Дангауер и Кайзер): двигат.—33; л. с.—325; раб.—204.

10) „Пресс“ (б. Жако): двигат. 57; л. с.—335; раб.—198.

11) „Манометр“ (б. Гакенталь): двигат.—19; л. с.—274; раб.—171.

12) Государственный Стеариновый завод № 1: раб.—193.

13) „Красный Мыловар“ (б. Ширмер): раб.—144.

14) Мыловаренно - парфюмерный завод „Свобода“ (б. Ралле): раб.—352.

15) Мыловаренный з. „Заря“ (б. Брокар): раб.—225.

16) Табачная фабрика „Дукат“: двиг.—99; л. с.—334; раб.—921.

17) Табачная фабрика „Ява“ (быв. Габай): двиг.—33 л. с.—101 раб.—549.

18) Табачная фабрика „Красная Звезда“: двиг.—34; л. с.—156; раб.—502.

19) 1 Москов. ситц.-набивная (б. Циндель): двиг.—275; л. с.—5.250; раб.—1.200.

20) Семеновская тк.-бел. (б. Семеновская): двиг.—83 ; л. с.—567; раб.—550.

21) Москов. Электр. Станция имени Смидовича: двиг.—11; л. с.—56.000; раб.—577.

Торговля. До революции Москва считалась торговым центром страны,—это свое значение она сохранила и после революции. В ней сосредоточено по размерам оборота около одной трети всей торговли СССР (30,7%). Почти половина всей оптовой и оптово-розничной торговли, по обороту, сосредоточена в Москве (46,9% оптовой и 46,2% оптово-розничной). Даже розничная торговля по обороту дает 20,4% всей розничной торговли республики. Наиболее значительно представлена в Москве государственная и частная торговля. Почти половина (47%) оптовой государственной торговли и 74,4% всей частной оптовой торговли сосредоточено в Москве. 34,4% государственной оптово розничной и 63,7% частной оптово-розничной торговли находится в ней же. В кооперативной торговле Москва заметной роли не играет; оптовых кооперативных предприятий этого типа на Москву приходится всего 4,1%; оптово-розничной—6,7% и розничной—13,9%.

По данным переписи 1923 г. в Москве насчитывалось всего 14.589 торговых заведений. Из них: оптовых—248, оптово-розничных — 914, розничнo-постоянных — 5.717, базарных — 7.710. Государственных заведений было всего—579. Из них: оптовых—92, оптово-розничных—157, розничных—330. Кооперативных насчитывалось—492. Из них: оптовых—18, оптово-розничных—52, розничных—425. Наконец, частных торговых заведений всего было—13.515. Из них: оптовых—138, оптово-розничных — 705, розничнo-постоянных — 4.962, базарных — 7.710.

Число лиц, занятых в торговле, составляло всего—49.612 человек. Из них: в оптовой торговле было—7.282, в оптово-розничной—9.725, в розничнo-постоянной—23.655, розничнo-базарной—8.940.

В государственных торговых предприятиях было всего занято 14.028 человек. Из них: в оптовой—5.484, в оптово-розничной—4.555, в розничной—3.989

В кооперативной—всего 5.536 человек. Из них: в оптовой—208, оптово-розничной—1.038, в розничной—4.290. В частной—всего 30.048 человек. Из них: в оптовой—1.590, в оптово-розничной—4.132, в розничнo-постоянной—15.386, в розничнo-базарной—8.940.

Частных предприятий с наемными служащими было—2.082; в них наемных служащих числилось всего 8.273 чел. В оптовой торговле только 109 предприятий имели наемный персонал в количестве 1.181 человек. В оптово-розничной 517 предприятий—2 082 человека. В розничнo-постоянной 1.395

предприятий—4.896 человек. Менее всего наемных лиц приходится на розничную и базарную торговлю. Здесь на 71 заведение приходилось 106 человек.

По налоговым данным движение торговых предприятий со времени восстановления частной торговли было следующее:

Название периодов.	I р.	II р.	III р.	IV р.	V р.	Итого.
Июль—декабрь 1921 г. . .	8.013	8.199	2 884	—	—	19.096
Январь—июнь 1922 г. . . .	4.917	14.164	4.371	780	149	24.381
Июль—декабрь 1922 г. . .	4.991	14.307	5.951	1.999	489	27.740
Январь—март 1923 г. . . .	1.064	8.899	6.305	2.130	747	19.145
Апрель—сентябрь 1923 г. .	4 160	9.861	7.670	2.751	1.158	25.600
Октябрь—март 1923/24 г. .	3.758	8.057	7.914	2.546	1.112	23.387

Из этих данных усматривается, что в количественном отношении максимального своего развития торговля достигла в июле—декабре 1922 г.

В следующем периоде отмечается резкое сокращение числа торговых предприятий, которое сменяется новым подъемом, несколько спадающим в течение первого полугодия 1923—24 г.

По категориям владельцев предприятия распределялись на государственные, кооперативные и частные предприятия.

В нижеследующей таблице приводятся сведения о числе предприятий в 1923 и 1924 г.

Разряд.	Госуд. и комм. предпр.			Кооперативн. предпр.			Частные предпр.		
	Янв.—март 1923 г.	Апр.—сент. 1923 г.	Окт.—март 1923—24 г.	Янв.—март 1923 г.	Апр.—сент. 1923 г.	Окт.—март 1923—24 г.	Янв.—март 1923 г.	Апр.—сент. 1923 г.	Окт.—март 1923—24 г.
I	—	320	1.450	—	95	—	1.064	3.745	2.308
II	11	561	207	12	5	42	8.876	9.295	7.808
III	132	839	808	257	295	223	5.916	6.586	6.883
IV	323	461	626	206	492	306	1.601	1.798	1.6.4
V	195	545	597	47	188	120	505	425	395
Итого . . .	661	2.726	3.788	522	1.075	691	17.962	21.799	19.008

Данные указывают на быстрый и значительный рост государственных предприятий, на ослабление роли кооперации и частной торговли; если взять не абсолютные, а относительные числа, приняв общее число за сто, то будем иметь такую картину:

Название периодов.	Госуд. и коммун.	Кооперация.	Частные.	Общее число.
Январь—март 1923 г. . . .	3,5%	2,7%	93,8%	100%
Апрель—сент. „ . . .	10,6%	4,2%	85,2%	100%
Октябрь—март 1923 24 г. .	11,9%	3%	85,1%	100%

Эта табличка указывает на устойчивость относительной роли частной торговли и на некоторый рост государственной торговли за счет кооперативной. Любопытно отметить рост государственной торговли в I разряде. Объяснение следует искать в развитии разносной торговли агентами некоторых государственных трестов—Моссельпрома и Моссукно.

В оптовой торговле роль государственной торговли значительна и с каждым периодом нарастает. Частная оптовая торговля, представленная очень внушительно в первом периоде, начиная со 2-го, падает, хотя еще сохраняет серьезное значение.

Количественный состав предприятий, конечно, еще ничего не говорит о настоящем экономическом весе предприятий, представление о чем можно составить лишь на основании оборотов предприятий. Обороты по отдельным периодам и по отдельным видам торговли были таковы (в зол. рублях):

Название периодов.	Государств.	Кооперат.	Частные.
Октябрь—декабрь 1922 г. .	9.273.448	6.666.532	125.088.809
Январь—март 1923 г. . . .	16.559.734	9.279.341	67.820.246
Апрель—июнь „ . . .	20.926.048	8.053.313	118.805.848
Октябрь—март 1923—24 г. .	67.883.000	21.870.000	306.445.000

По своим оборотам частная торговля все время занимает первое место, но по темпу развития отстает от кооперации и госторговли.

В 1922 г. была основана Московская Товарная Биржа.

Обороты биржи шли все время увеличиваясь, как это видно из следующих данных:

	В тысячах черв. руб.	
	Всего.	В том числе биржевых.
I квартал 1922—23 г.	3.064	876
II „ „	8.314	2.971
III „ „	8.762	3.904
IV „ „	12.234	5.736
I „ 1923—24 г.	10.162	5.408
Январь	13.823	5.949
Февраль	17 761	10.785

Особенно значительными стали операции биржи с начала 1924 г.

По участникам биржевые операции (в %% по всему их числу) представляются в следующем виде:

	Госорганы.	Смеш. Акц. О-ва.	Кооперация.	Частные предпр.
Январь 1924 г.	74,1	2,8	7,7	15,4
Февраль „	74,1	2,5	8,5	14,9
Март „	76,1	3,0	9,7	11,2
Апрель „	74,1	3,8	10,7	11,4
Май „	77,5	2,4	9,3	10,8
Июнь „	77,6	1,9	11,5	9,0
Июль „	79,0	2,3	12,0	6,7
Август „	75,3	1,9	14,7	8,1

Бюджет г. Москвы на 1923—24 г. Бюджет г. Москвы был сведен по бюджету на 1923—24 г. по доходной части в сумме 85.119.550 руб., а по расходной—92.651 520 руб., таким образом по г. Москве получился дефицит в сумме 7.531.970 руб.

Доходы ожидались следующие:

а) От торговых и промышленных предприятий, подчиненных Московскому Совету	1.505.000	руб.
б) От предприятий общего пользования:		
1) водопровода	3.897.000	„
2) канализации	2.624.000	„
3) трамвая	21.701.000	„
4) газового завода	1.737.000	„
5) бойни	1.376.000	„
6) бань	528.000	„
7) всех прочих	2.969.000	„
в) От арендных статей (от сдачи в аренду стоянок и мест на улицах, площадях и пр., лавок и складов)	37.714.000	„
г) Остальные неналоговые доходы (от гостиниц, от кино, зрелищ и увеселений, принадлежащих Моссовету, от тренировочных конюшен и конных заводов, от мастерских Соцобеза и некотор. др.	—	
д) От отчислений	2.150	„
е) От надбавок к государств. налогам и пошлинам	16.127.200	„
ж) От местных налогов и сборов	9.030.000	„
з) Разные поступления	160.000	„
и) Губернский промышленный фонд	200.000	„

Таким образом неналоговые доходы дают 67,5% всей доходной сметы, а налоговые всего 32%. А главную массу неналоговых поступлений составляют доходы от предприятий общего пользования.

В довоенном бюджете неналоговые доходы давали до 63% доходной сметы. Таким образом соотношение между двумя главными частями бюджета приблизительно одинаково. Но абсолютный размер современного городского бюджета почти в два раза выше довоенного: в 1912 г. обыкновенный бюджет г. Москвы составил 43 242 тыс. руб., а в настоящий момент он превышает 85 милл. руб.

Расходная часть бюджетов г. Москвы распадается на следующие элементы:

	Сумма в золот. руб.	%% к общ. сумме.
Управление делами Президиума	1.200.000	1,37
Райсоветы	167.290	0,17
Губплан	48.480	0,05
Управление Губинженера	60.000	0,07
Биологический институт	33.150	0,03
Губернский архив	10.000	0,02
Статотдел	14.070	0,02
РКИ	13.840	0,02
Милиция	4.148.780	4,70
Места заключения	183.220	0,18
МКХ	38.000.000	43,07
Пожарная охрана	1.506.550	1,71
Зоологический сад	75.570	0,08
МСНХ	630.000	0,71
МОНО	17.887.220	20,27
Здравотдел	12.811.000	14,53
МОЗО	3.000.000	3,41
Военком	429.720	0,48
Губсуд	949.690	1,08
Отсобез	1.354.580	1,54
Мосфинотдел	60.000	0,07
Расходы по строительству	5.000.000	5,68
Губ. промышленный фонд	200.000	0,23
Биржа труда	26.930	0,03
МУНИ	429.450	0,48
Итого	88.239.540	100
5% запасный губ. фонд	4.411.980	—
Баланс	92.651.520	—

Таким образом, расходы на содержание административных учреждений составляют около 11% всех расходов, на народное образование—20,2%, на врачебное дело—14,5%, на благоустройство—0,2%, на содержание предприятий около 35%.

В довоенное время соответствующие цифры—в % ко всем расходам—были:

а)	расходы на содержание административных учреждений и городского общественного управления	11,2%
б)	на народное образование	10,5%
в)	„ медиц., ветер. и санит. части	13,5%
г)	„ благоустройство	5%
д)	„ содержание предприятий	30,2%

ЛЕНИНГРАД.

Территория. Ленинград (прежде С.-Петербург и Петроград) расположен в устье р. Невы, на обоих ее берегах и на островах, образуемых ее дельтой. Всех островов, заселенных и незаселенных, в Ленинграде насчитывается до 100, из которых наиболее значительными являются: Петербургский (Петербургская сторона), Аптекарский, Каменный, Петровский, Елагин, Крестовский, Голодай, Крепостной, Екатерингофский, Гутуевский, Канонерский и Резвый. Занимая в большой своей части низменную равнину, окаймленную небольшими возвышенностями, Ленинград при сильных подъемах воды подвержен затоплению. От этих наводнений больше всего терпят Васильевский, Петроградский и Московско-Нарвский районы Ленинграда.

Ленинград в границах прежней его городской черты занимал площадь в 90.334.681 кв. метр. (19.843.974 кв. саж.), или 90,3 кв. километра (79,4 кв. версты), а вместе с пригородами Большой и Малой Охтами, Новодеревенским, Лесным, Шлиссельбургским, Александровским, Полюстровским и Петергофским—более 296 кв. километров (260 кв. верст). Эти пригороды до революции входили в состав Петроградского градоначальства, в хозяйственном же отношении, за исключением

Лесного, находились в ведении Петроградского земства. Охта имела свое городское управление. После революции все пригородные местности были включены в город, вследствие чего территория его значительно увеличилась. В настоящее время некоторые из пригородных деревень и селений в административно-милицейском отношении отошли к уезду, хотя экономически они тесно связаны с Ленинградом.

Селения эти следующие: д. Яблоновка, д. Гражданка, Веселый поселок, с. Рыбацкое, д. Рыбацкая, Ново-Саратовская колония, д. Малиновка, д. Жерновка, Смольное; колонии: Земледельческая и Смольнинская, Ржаевская слобода, Старое и Новое Ковалево, Приютино, д. и совхоз Лигово, д. Новая и пос. Княжево.

Ленинград в настоящее время делится на 6 районов, а именно: Центральный, Василеостровский, Московско-Нарвский, Петроградский, Выборгский и Володарский. В последние четыре района входят как городские, так и бывшие пригородные местности.

По данным Центрального Статистического Управления, площадь застроенных владений в Ленинграде составляет 100.641 тыс. *кв. м* (22.108 т. кв. саж.) или 97,87 *кв. км* (86 кв. верст). В нее, однако, не входят пространства, занятые незастроенными владениями, площадями, улицами, парками, разными насаждениями и внутренними водами. Площадь таких пространств особенно велика в Ленинграде.

Из этой площади находится во владениях муниципализированных и национализированных 86.579 *кв. м* (19.019,0 тыс. кв. саж.), или 86% общей площади. В частном владении находится лишь—14.062 тыс. *кв. м* (3.089,2 тыс. кв. саж.) или 13,9%.

Число владений. По данным переписи 1923 г. в Ленинграде числится 21.316 владений, из них застроенных—17.865 или 83,8% и незастроенных—3.451 или 16,2% общего числа владений.

В 1910 г. число владений определялось в 19.659; из них находилось в пределах городской черты—10,306 и в пригородах—9.353. Таким образом за период 13 лет число владений увеличилось на 1.657. Такое увеличение может быть объяснено отчасти включением в город новых местностей, отчасти же возможными изменениями в составе владений.

По данным Откомхоза на сентябрь 1924 г. застроенные владения по субъектам владения распределялись следующим образом:

Владения.	Число.	%%
Жилищных товариществ	7.579	47,1
Пожизненных пользователей	3.191	19,8
Учреждений	1.864	11,7
Фабрик и заводов	593	2,8
Эксплоатир. Откомхозом	644	4,0
Частных арендаторов	1.632	10,1
Б. бесхозных владений	600	3,7

Сверх того, было владений с недостроенными домами 38, с разрушенными домами и нежилыми постройками—3.149 и пустых—998.

Жилые постройки. В 1923 г. в Ленинграде насчитывалось 27.039 построек, из которых было национализировано и муниципализировано 21.768 построек или 80,5% и оставалось в частном владении 5.271 или 19,5%. Кроме того, в 1923 г. числилось 5.533 разрушенных жилых строений и 351—недостроенных. Сравнительно с 1910 годом число жилых строений уменьшилось на 10.584. Такое значительное уменьшение числа жилых строений может объясняться отчасти большим количеством разрушенных и уничтоженных зданий, в особенности небольших деревянных, отчасти же возможным различием в приемах определения понятия отдельного жилого строения при переписях 1910 и 1923 годов, что легко могло иметь место при перемене владельцев. Число нежилых построек определялось в 21.187. По материалу постройки жилые и нежилые строения распределялись следующим образом:

	Жилые.	%	Нежилые.	%
Каменные	118.555	43 8	6.849	32,3
Деревянные	147.555	54,7	13.622	64,3
Прочие	429	1,5	716	3,4

Таким образом, в Ленинграде преобладают деревянные жилые и нежилые постройки. Преобладание это обусловливается значительным количеством зданий, находящихся в пригородных местностях, в которых особенно высок процент деревянных зданий: по крайней мере, в 1910 году в городских частях каменные жилые здания составляли 61,6% и деревянные—34,1%, а в пригородных частях каменные—7,9% и деревянные—89,9% общего числа жилых зданий. Сравнительно с 1910 годом число каменных жилых строений уменьшилось на 14,4%, а деревянных—на 29,9%. Такое значительное уменьшение числа деревянных домов объясняется разборкой их на дрова в период острого недостатка в топливе.

В общем числе домов преобладали дома двухъэтажные, а именно: в 1923 г. их насчитывалось 10.345, т.-е. 38,2%. Трехъэтажных домов было 9.219 и одноэтажных—7.475. Первые составляли—34,1%, а вторые—27,7% общего числа жилых строений. Несомненно, однако, что на таком распределении зданий по числу этажей весьма сильно отражается присоединение пригородов. В городских частях Ленинграда значительно преобладают многоэтажные здания; так, в Центральном районе строения в три и больше этажей составляют 84%, а в Василеостровском—57%.

Квартиры. В 1923 г. в Ленинграде имелось 226.217 квартир, пригодных для жилья, и 14.533 квартиры, требующих капитального ремонта. Если принять во внимание и те и другие квартиры и сопоставить общее количество их с числом квартир в 1915 г. (271.221), то обнаруживается уменьшение общего числа квартир на 30.475 или на 11.2%.

По отдельным районам квартиры распределяются следующим образом:

Районы.	Общее число.	Занятых жильем.	Пустующих.		%
			Пригодных для жилья.	Требующ. капит. ремонта.	
Василеостровский . .	21.376	19.722	856	798	3,7
Володарский	41.977	39.013	852	2.112	5,1
Выборгский	23.131	21.823	758	550	2,4
Моск.-Нарвский . . .	50.116	46.126	998	2 992	5,9
Петроградский . .	35.308	31.255	1 278	2.766	7,8
Центральный	68.842	61.823	1.654	5.315	7,7
Всего . .	240.750	219.812	6.405	14.533	6,0

Из этих данных видно, что из 240.750 квартир занято—219.812 или 91,3%, пустующие, пригодные для жилья квартиры составляют 2,7% и квартиры, требующие капитального ремонта—6,0% общего числа квартир. Процент таких квартир особенно высок в Центральном (7,7) и Петроградском районах (7,8%). Таким образом, пригодный для жилья жилищный фонд по данным переписи 1923 г. определился следующими цифрами:

	Всего кварт.	Из них пуст.	% пустых квартир.
Василеостровский	20.578	856	4,1
Володарский	39.865	852	2,1

	Всего кварт.	Из них пуст.	% пустых квартир.
Выборгский	22.581	758	3,4
Моск.-Нарвский	47.124	998	2,1
Петроградский	32.542	1.278	3,9
Центральный	63.527	1.654	2,7
Всего . .	226.217	6.405	2,8

Процент пустующих квартир в Ленинграде достигает 2,8%, колеблясь по отдельным районам в пределах между 2,1% (Московско-Нарвский) и 4,1% (Василеостровский) общего числа квартир, пригодных для жилья. Из общего числа этих квартир было с проведенной водой—183.208, с канализацией—178.137, с центральным отоплением—21.387 и с электрическим освещением—187.058. На каждые 100 квартир с оборудованным водопроводом было 82,5 квартир, при чем с недействующим водопроводом было 15,4. Центральным отоплением пользуются всего 9,5% квартир, а электричеством—82,7% общего числа квартир.

По размерам квартиры в Ленинграде распределяются следующим образом:

Квартиры, состоящие из:	Занятых квартир.	Пустых квартир.	Всего.	%	% пустых квартир.
Комнаты-кухни . .	1.862	45	1.907	0,8	0,7
1 комнаты	39.545	2.495	42.040	18,6	38,9
2 „	47.155	1.205	48.360	21,3	18,9
3 „	60.196	1.369	61.565	27,2	21,4

Квартиры, состоящие из:	Занятых квартир.	Пустых квартир.	Всего.	%	% пустых квартир.
4 комнат	35.639	639	36 278	16,1	9,9
5 „	19.100	269	19.369	8,5	4,2
6 и более	16.315	383	16.698	7,4	6,0
Всего . .	219.812	6.405	226 617	100,0	100,0

В Ленинграде, как видно из приведенной таблицы, преобладают квартиры в 3 комнаты. Высок процент также квартир в 2 и 1 комнату. Квартиры в 6 и более комнат составляют всего 7,4%. Наибольший процент пустых квартир падает на квартиры в одну, три и две комнаты. В отдельных группах квартир процент пустых квартир колеблется между 1,4% (квартиры в 5 комнат) и 5,9% (квартиры в 1 комнату). Во всех пригодных для жилья квартирах имеется 684.913 комнат. Размеры комнат по отдельным группам квартир колеблются в пределах между 17,3 кв. метра (34,1 кв. арш.) (в квартирах в 3 комнаты) и 23,8 кв. метра (47,1 квадратных аршин) (в квартирах в 6 и более комнат). В среднем на каждую комнату приходится 19,6 кв. метра (38,8 кв. арш.). Густота населения в квартирах Ленинграда в 1923 году определялась в 1,5 человека на комнату, при чем на каждого человека приходилосьв среднем 13 кв. метров (25,7 кв. аршин).

Наибольшая густота населения приходится на квартиры кухни-комнаты—2,8 человека и наименьшая—на квартиры в 5 и более комнат, в которых на каждую комнату приходится 1,2 человека. В этих квартирах на одного человека приходится от 17,7 до 19,3 кв. метра (34,6 до 38,2 кв. аршин). Число квадратных метров на 1 человека в квартирах в 2 комнаты падает до 9,5, в квартирах в 1 комнату—до 8,4 6 и кухняхкомнатах—до 7 кв. метров. В общем, если считать нормой отдельную комнату на человека, то в таких благоприятных условиях живет 36,8% всего населения, в переполненных квартирах живет 13,3%. В наиболее тяжелых условиях, т.-е. более 5 человек на комнату, живет 9,573 человека.

Население. Население Ленинграда по данным переписи 15 марта 1923 г. определилось в 1.067,328 человек, в числе которых было мужчин 503.307 человек, а женщин—564.021.

За период с 1881 по 1923 г. численность населения изменилась следующим образом:

Годы.	Мужчин.	Женщин.	Обоего пола	Уменьш. или увеличение насслен. (между переписями).
1881	511.380	416.636	928.016	—
1890	557.210	476.399	1.033.609	+ 105.593
1897	692.667	572.253	1.264.920	+ 231.311
1900	789.704	649.909	1.439.613	+ 174.693
1910	997.154	908.435	1.905 589	+ 465.976
1915	1.238.521	1.109.330	2.347.851	+ 442.262
1918	708.086	760.759	1.468.845	— 879.006
1920	301.611	420.618	722.229	— 646.616
1923	503.307	564.021	1.067.328	+ 345.099

Из этих данных видно, что население Ленинграда начало сильно возрастать, начиная с 1890 года. В период с 1890 по 1897 г. Ленинград ежегодно увеличивался в среднем на 31.616 человек. В период с 1897 по 1910 г. увеличение это достигло 43.674, а в период с 1900 по 1910 г.—46.597 челов. в год.

Особенно сильный рост населения в Ленинграде наблюдался в период с 1910 по 1915 г., когда рост населения в городе достигал в среднем в год 85.452 человека. Однако со времени революции население Ленинграда начало резко уменьшаться, и в 1918 г. в городе насчитывалось всего 1.468,845 жителей, т.-е. меньше, чем в 1915 г. на 879.006 человек. К августу 1920 г. численность населения уменьшается еще на 646.616 человек, и Ленинград имеет у себя всего 722.229 жителей. Такое уменьшение населения явилось последствием массового выезда значительного количества населения частью по причинам политического, частью по причинам экономического характера. В числе последних видное место занимают острый недостаток продовольствия, приостановка работ в промышленных заведениях, вызванная отсутствием сырья и топлива и невозможностью их подвоза, почти совершенное прекращение частной торговли и, наконец, отъезд в деревню лиц, занимавшихся строительными работами, а также домашней и домовой прислуги. С окончанием гражданской войны и с восстановлением промышленной и торговой жизни в Ленинграде население его начинает быстро возрастать и к 1923 г. достигает уже 1.067.328 человек, давая в среднем за период с 1920 по 1923 г. увеличение численности населения по 253.324 человека в год.

Население собственно города и пригородов в Ленинграде за период с 1900 по 1923 г. возрастало с неодинаковой силой. В периоды 1900—1910 и 1910—1915 годов население пригородов возрастало сильнее, чем население города. Это обстоятельство стояло в связи с перемещением населения в пригородные местности, вследствие недостатка и значительного вздорожания квартир в городе. В период с 1920 по 1923 г., наоборот, наблюдается значительно больший рост населения в городе, явившийся результатом уплотнения городских квартир пролетарским элементом и большей интенсивностью использования помещений, пригодных для жилья.

По отдельным районам население Ленинграда распределилось в 1923 г. следующим образом:

Василеостровский — 9,7.860 чел., Володарский — 183.889 чел., Выборгский—98.636 чел., Московско-Нарвский 223,519 чел., Петроградский — 142.387 чел., Центральный 321.037 человек.

В распределении населения по полу также произошли значительные изменения. В 1881 г. на 1 000 мужчин приходилось в Ленинграде всего 814 женщин. В 1890 г. это число возросло до 855, но затем вновь начинает понижаться, и в 1900 г. в Ленинграде насчитывается всего 823 женщины на 1.000 мужчин. К 1910 г. относительное количество женщин снова увеличивается до 911 женщин на 1.000 мужчин. Война отразилась также некоторым повышением относительно числа женщин, хотя повышение это не было особенно значительным (976 женщин на 1.000 мужчин) благодаря скоплению в Ленинграде большого количества мужского населения, так или иначе связанного с ведением войны. После революции в Ленинграде начинает значительно преобладать женское население, и в 1918 г. в нем приходится уже 1.074 женщины на 1.000 мужчин. Объяснение этому легко найти, во-первых, в том, что мужское население Ленинграда отдавало много сил для борьбы на внутреннем фронте, а во-вторых, прекращение работ на фабриках и заводах, в виду отсутствия сырья и топлива, и разъезд фабричного населения по деревням и другим местам, где оно хотело застраховать себя от голода, — естественно должно было особенно сильно отразиться на большем уменьшении мужского населения города. К 1920 г. наблюдается еще большее возрастание относительного количества женщин: на 1.000 мужчин в Ленинграде приходится уже 1.391 женщина. Кроме общих, уже указанных причин, на столь значительном преобладании женского населения могло отразиться также и перемещение центральных органов управления в Москву и приезд большого количества женщин для получения образования в высших и иных учебных заведениях Ленинграда.

В 1923 г. в населении Ленинграда насчитывалось 503.307 мужчин и 564.021 женщина, т.-е. на 1.000 мужчин приходилось 1.121 женщина.

Возрастной состав населения. Мужское и женское население Ленинграда по возрасту распределялось в 1923 г. следующим образом:

Возрастные группы.	Мужчин.	Женщин.	На 1.000 муж. женщин.
0 – 4	41.597	40.185	906
5 – 9	33.104	34.488	1.042
10–14	46 032	50.334	1.093
15–19	49.449	52.683	1.066
20–29	125.422	139.320	1.111
30–39	93.356	96.248	1.031
40–49	65.320	68 751	1.052
50–59	35.723	47.143	1.319
60–69	12.125	27.685	2 283
70–79	1.907	7.938	4.106
80 и более	234	1.413	6.038
Неизвестн. возр.	355	292	—

Мужское население преобладает только в возрасте от 0 до 4 лет. В возрастах от 40 лет начинается особенно сильное преобладание женского населения.

Особенный интерес приобретают данные о возрастном составе населения, выраженном в процентах к общему итогу, если сравнивать возрастный состав населения за 1923 г. с таким же составом за 1920 и 1910 годы.

Возрастн. группы.	Мужчины.			Женщины.		
	1923 г.	1920 г.	1910 г.	1923 г.	1920 г.	1910 г.
0– 4	8,25	6,14	9,14	7,10	5,09	10,14
5– 9	6,56	8,64	6,95	6,09	7,49	7,99

Возрастн. группы.	Мужчины.			Женщины.		
	1923 г.	1920 г.	1910 г.	1923 г.	1920 г.	1910 г.
10—14	9,13	9,83	7,54	8,89	8,99	9,32
15—19	9,81	10,54	11,67	9,30	9,67	10,20
20—29	24,87	21,18	27,43	24,59	22,98	24,62
30—39	18,51	18,25	19,23	17,00	16,44	16,63
40—49	12,95	14,68	10,73	12,15	13,19	10,64
50—59	7,09	7,92	4,92	8,33	9,71	9,49
60—69	2,40	2,40	1,79	4,89	4,90	3,88
70—79	0,38	0,38	0,51	1,41	1,34	1,68
80 и более	0,05	0,04	0,09	0,25	0,20	0,41

Из этих данных видно, что около четверти всего населения Ленинграда принадлежит к возрастной группе от 20 до 29 лет, т.-е. к молодому рабочему возрасту. Такое преобладание этой возрастной группы, характерное для всех трех указанных периодов, указывает на влияние крупного города, обычно притягивающего к себе население в рабочем возрасте. Но преобладание этой возрастной группы в мужском населении в 1923 г. не так сильно выражено, как это было в 1910 г., что, очевидно, стоит в связи с большой убылью населения призывного возраста во время борьбы на внешнем и внутреннем фронтах.

В младшей возрастной группе в 1923 г. обращает на себя внимание повышение процента детей в возрасте от 0 до 4 лет, в особенности мальчиков.

Это указывает на увеличение рождаемости населения и преобладание среди родившихся мальчиков, а также на уменьшение детской смертности сравнительно с предшествующими годами.

Возрастная группа от 5 до 9 лет представлена в 1923 г. слабее, чем это было в 1910 г., в особенности в женском населении, что, несомненно, стоит в связи с большой детской смертностью в 1918—1920 г., на что указывает также пониженный процент детского возраста в группе от 0 до 4 лет в 1920 году.

Возрастные группы от 10—14 лет, наоборот, в 1923 г. представляются значительно более заполненными, чем это было в 1910 году.

Группа возраста от 15 до 19 лет является значительно пониженной не только сравнительно с 1910, но и сравнительно с 1920 г.

В общем население Ленинграда в 1923 г. является более молодым, чем в 1920 г., и более старым, чем в 1910 г. Средний возраст живущих в 1910 г., 1920 г. и 1923 г. характеризуется следующими цифрами:

Годы.	Средний возраст.	
	Мужчин.	Женщин.
1910	26,2	27,8
1920	28,6	30,4
1923	27,6	29,7

Другими словами, в 1923 г. средний возраст мужчин почти на $1^1/_2$ года выше, чем в 1910 г., и иа 1 г. ниже, чем в 1920 г. Средний же возраст женщин в 1923 г. на год более, чем в 1910, и на 7 мес. менее, чем в 1920 г.

В отношении семейного состава население Ленинграда в 1923 г. распределяется следующим образом (от 15 и более лет):

	Мужчин.	Женщин.	Об. пола.
Холостых и девиц	158.580	152.213	310.793
Состоящих в браке	211.814	194.904	406.718
Вдовых	11.044	87.294	98.338
Разведенных	2.463	7.062	9.525
	338.901	441.473	825.374

Если взять население (без гарнизона) в возрасте выше 16 лет для 1923, 1920 и 1910 г.г., то распределение его по семейному состоянию выразится в следующих цифрах:

	На 1.000 жителей каждого пола было.					
	Мужчин.			Женщин.		
	1923 г.	1920 г.	1910 г.	1923 г.	1920 г.	1910 г.
Холостых и девиц	367,3	331,9	442,7	328,8	370,8	394,1
Состоящих в браке	593,8	619,8	530,1	452,3	414,1	449,3
Вдовых	32,0	42,9	25,1	202,5	207,2	153,0
Разведенных	6,9	5,4	2,1	16,4	7,9	3,6

Сравнивая распределение населения по семейному состоянию в 1923 и 1910 гг., можно заметить, что относительное число состоящих в браке в 1923 г. повысилось сравнительно с 1910 г. и для мужского и для женского населения, но для мужчин оно повысилось значительно больше, чем для женщин;

вместе с тем для женщин понизился коэффициент девиц. Коэффициент этот, достигавший в 1.910 г.—394,1 на 1.000 женщин, в 1920 г. понизился до 370,9, а к 1923 г. дошел до 328,8. Зато наблюдается значительное число вдов, повысившееся с 153,0 на 1.000 женского населения в 1910 г до 202,5 в 1923 г. По вполне понятным причинам относительное количество вдовых женщин было больше в 1920 г. Несомненно, после войны и внутренней вооруженной борьбы должно было остаться значительное количество молодых вдов.

В отношении разведенных обращает на себя внимание коэффициент женщин, состоящих в разводе, дошедший в 1923 г. до 16,4 на 1.000 женского населения. Сопоставляя цифры относительного количества состоящих в разводе мужчин (6,9$^0/_0$) и женщин (16,4$^0/_0$), можно притти к заключению, что разведенные мужчины чаще вступают в новый брак, чем разведенные женщины. В 1910 г. разница между относительным количеством разведенных мужчин и женщин была сравнительно незначительная: первых было 2,6 на 1.000 мужчин и вторых 3,6 на 1.000 женщин. Сравнительно с 1920 г. относительное число холостых и разведенных мужчин возросло; число же состоящих в браке мужчин уменьшилось, а число замужних женщин значительно увеличилось.

В отношении национального состава население Ленинграда в 1923 г. весьма сильно отличается от такого же состава в 1910 и 1920 г.г., как это можно видеть из нижеследующих данных.

	Общее колич. лиц об. пола.			В $^0/_0{}^0/_0$ к итогу.		
	1923 г.	1920 г.	1910 г.	1923 г.	1920 г.	1910 г.
Русские	916.836	601.544	1.672.727	85,6	83,3	87,9
Евреи	52.373	25.453	34.995	4,9	3,5	1,8
Поляки	30.704	24.793	61.286	2,9	3,4	3,2
Немцы	12.587	11.167	46 931	1,2	1,6	2,5

	Общее колич. лиц об. пола.			В $^0/_0{}^0/_0$ к итогу.		
	1923 г.	1920 г.	1910 г.	1923 г.	1920 г.	1910 г.
Эсты	10 930	15.169	20 825	1,0	2,1	1,1
Латыши	10.496	14.425	13.999	0,98	2,0	0,7
Татары	8 316	1.220	7.304	0,8	0,2	0,4
Украинцы	7.341	1.184	2.914	0,7	0,2	0,2
Финны	6.717	7.135	14.704	0,6	0,99	0,8
Литовцы	4.699	10.482	10.615	0,4	1,5	0,6
Белоруссы	3.482	3.766	2.238	0,3	0,5	0,1

В числе прочих народностей наиболее крупно представлены: армяне (988), греки (582), китайцы (539), шведы (469) и французы (391). Англичан в 1923 г. было всего 202, а итальянцев—160 человек. Таким образом, наибольшую массу населения составляют русские. Процент русского населения в общем составе населения, однако, понизился сравнительно с 1910 г. на 2,3$^0/_0$, но сравнительно с 1920 г. процент этот увеличился также на 2,3$^0/_0$.

Значительно увеличилось в Ленинграде еврейское население, что стоит в связи с отменой каких-либо стеснений в выборе местожительства для населения. Процент еврейского населения повысился с 1,8$^0/_0$ в 1910 г. до 3,5$^0/_0$ в 1920 г. и до 4,9$^0/_0$ в 1923 г. Для всех других народностей, за исключением латышей, татар и украинцев, процент по отношению к общему числу жителей более или менее понизился как сравнительно с 1910, так и в особенности с 1920 годом.

В отношении полового состава различных народностей в 1923 г. наблюдается перевес лиц женского пола у русских, евреев, поляков, немцев, латышей, французов, шведов и англичан. У всех других народностей число мужчин превышает число женщин.

Социальный состав и занятия населения. В общей массе населения Ленинграда, не принимая во внимание армии и флота, в 1923 г. насчитывалось 559.868 человек самодеятельного населения и 477.207 человек несамодеятельных. Таким образом, первые составляют 54,0%, а вторые—46,0% всего населения. Процент самодеятельных сравнительно с 1920 г. понизился с 62,3% до 54,0%, а процент несамодеятельных, наоборот, повысился: в 1920 г. этот % достигал всего лишь 37,7.

Понижение процента самодеятельных среди населения Ленинграда объясняется значительным уменьшением самодеятельных женского пола.

В 1920 г. на 100 самодеятельных мужчин приходилось 120 самодеятельных женщин.

В 1923 г. насчитывается всего 62 самодеятельных женщины на 100 самодеятельных мужчин.

Нижеследующие данные характеризуют социальный состав ленинградского населения в 1920—1923 г.г.:

	1920 г.		1923 г.	
	Всего.	%%	Всего.	%%
Рабочие	147 858	36,6	155.522	35,1
Прислуга	37.412	8,5	27.214	6,1
Служащие	171.083	38,8	131.448	29,7
Лица своб. проф.	2.783	0,6	5.202	1,2
Хозяева с наемными рабочими	187	0,04	1.912	0,3
„ без наемных рабочих	14.770	3,4	31.720	7,2
Помогающие члены семьи	5.703	1,3	3.457	0,8
Прочие	60.700	13,8	86.756	19,6

Сопоставление данных 1920 и 1923 годов указывает на увеличение в Ленинграде числа рабочих, явившееся последствием развития промышленной жизни в городе. Рабочие составляют преобладающую массу населения города в 1923 году, а именно 35⁰/₀ всех самодеятельных. Число их абсолютно и в процентном отношении увеличилось сравнительно с 1920 годом, когда рабочие занимали по абсолютному числу второе после служащих место. В составе рабочих в 1923 году было 107.330 мужчин и 48.192 женщин, т.-е. мужчины составляли 69⁰/₀. В 1920 году числилось мужчин-рабочих 83 345, т.-е. всего 56,4⁰/₀ общего числа рабочих.

Рабочие по группам занятий распределялись следующим образом (см. табл. на стр. 84).

Из приведенных в таблице сведений видно, что за период с 1920 по 1923 г. увеличилось число рабочих: металлистов, текстильщиков, писчебумажников, пищевиков, химиков, трамвайников, водников, местно-транспортников. Значительно уменьшилось число рабочих швейников и сельско хозяйственных рабочих и несколько кожевников, строителей, железнодорожников.

Прислуги всякого рода в Ленинграде в 1923 году состояло 27.214 человек, в числе которых было 10.142 мужчин и 11.615 женщин. Количество прислуги в 1923 году сравнительно с 1920 г. значительно уменьшилось (в 1920 г. было 33.412 человек). Личная прислуга определялась в количестве 3.057 человек и составляла всего 11,3⁰/₀ общего числа прислуги. Прислуги в предприятиях гигиены было 2.400 человек (из них 1.534 женщин). В числе прочей прислуги насчитывалось: дворников и ночных сторожей—6.602, уборщиц—5.327, курьеров и рассыльных—3.592; поваров и кухарок учреждений—1.446, швейцаров и служителей—1.234; кухонных рабочих и судомоек—1.122 и официантов и половых—1.192, нянь и кормилиц в учреждениях—500 и истопников—441.

Второе по численности место в составе самодеятельного населения Ленинграда занимают служащие различных категорий. В 1923 году их насчитывалось 131.448, что составляет 29,7⁰/₀. Сравнительно с 1920 г. число служащих, благодаря произведенным сокращениям, значительно уменьшилось, а

	1923 г.			1920 г.
	Мужчин.	Женщин.	Об. пола.	Об. пола.
Металлисты	34.176	2.662	36.838	29.105
Местн. транспорта	12.778	816	13.594	12.760
Пищевики	4.792	3.928	8.720	7.351
Текстильщики	1.539	7.039	8.578	3.944
Железнодорожники	6.747	971	7.718	8 839
Химики	2.849	4.101	6.950	2.276
Рабоч. силов. устан.	5.773	169	5.942	4.401
Печатники	3.962	1.955	5.927	5.974
Швейники	1.313	3 951	5.264	10.795
Строители	5.230	29	5.259	6.407
Кожевники	3.671	1.394	5.065	5.181
Трамвайники	1.880	3.133	4.993	1.875
Деревообделочники	4.206	202	4.408	3.693
Водники	2.361	33	2.394	1.339
Писчебумажники	748	807	1.555	1.153
Сел.-хоз. раб.	519	304	823	4.604
Минеральщики	347	137	484	319
Горнорабочие	8	1	9	80
Прочие рабочие	14.451	16.550	31.001	37.762

именно с 171.083 до 131.448. Вместе с тем изменился и половой состав служащих. В 1920 году преобладали в числе служащих женщины, а именно их числилось 96.817 или 56,6% общего числа служащих; в 1923 году их было 48.987, или 26,4%.

По роду службы служащие распределялись следующим образом:

	1923 г.			1920 г.
	Мужчин.	Женщин.	Об. пола.	Об. пола.
1. Делопроизв. персонал .	9.067	14.042	23.109	43.469
2. Торговые служащие и хоз. распр. персонал . .	15.237	3.716	18.953	18.255
3. Учетно-конт. персонал .	11.925	6.933	18.953	23.862
4. Культ.-просвет.	9 070	8.741	17.811	15.740
5. Охр. безопасн.	14.344	2.247	16.591	16.295
6. Медики и санат. . . .	3.855	8.734	12.589	23.263
7. Технич. персонал . . .	9.913	1.526	11.439	10.969
8. Администрация и суд .	6.266	558	6.824	5.857
9. Сл. нар. связи	1.339	1.929	3.268	6.213
10. Прочие служащие . . .	1.445	561	2.006	7.160

Сравнивая данные о распределении служащих по роду службы в 1923 и 1920 г.г., можно заметить значительное уменьшение в 1923 году числа служащих: делопроизводительного и учетно-конторского персонала, медиков и санитаров, а также служащих народной связи. Наоборот, увеличилось число служащих по администрации и суду, технического персонала, торгово-служащих, служащих по охране безопасности и работников в области культурно-просветительной деятельности.

Лиц свободных профессий в 1923 году было всего 5.202 человека, т.-е. более, чем в 1920 году на 2.419 человек (в 1920 году было 2.783). В эту категорию входят:

	1923 г.			1920 г.
	Мужчин.	Женщин.	Об. пола.	Об. пола.
1. Техники, медики и педагоги	1.316	1.842	3.158	1.625
2. Художники и адвокаты .	573	315	888	305
3. Служители культов . . .	603	563	1.156	853

Хозяев в 1923 году было 33.632, из них мужчин 24.685 и женщин—8.947. Сравнительно с 1920 г. число хозяев увеличилось на 18.675, т.-е. больше, чем вдвое (в 1920 г. было 14.957). В числе хозяев было хозяев с наемными рабочими 1912 (в 1920 г.—187). Наибольшее число их состояло хозяевами розничных и других торговых заведений, в извозном промысле и в заведениях кондитерских и трактирных. Хозяев без наемных рабочих в 1923 году насчитывалось 31.720, в числе которых было 23.007 мужчин и 8.713 женщин. С 1920 года число таких хозяев увеличилось на 16.850. В числе таких хозяев представляли наиболее крупные группы: извозчики (3.940), портные (3.764), сапожники (3.050), прачки (2.210), торговцы вразнос (1.948), сельские хозяева (1.779) и т. д.

К самодеятельному населению можно отнести также и помогающих членов семьи, число которых по переписи 1923 года определилось в 3.457 человек. В 1920 году было таких лиц 5.491.

Помогающие члены семьи по группам занятий распределяются следующим образом:

	1923 г.			1920 г.
	Мужчин.	Женщин.	Об. пола.	Об. пола.
Помогающие в:				
сельском хозяйстве	777	1.084	1.861	5.491
промышленности	389	204	593	187
торговле	630	373	1.003	25

Таким образом, в 1923 году наблюдается значительное уменьшение числа помогающих членов семьи в сельско-хозяйственных занятиях вследствие уменьшения вообще сельско-хозяйственного промысла в Ленинграде, что стоит в связи с улучшением снабжения его продуктами продовольствия. Вместе с тем, с развитием мелкой промышленности и розничной торговли к 1923 году значительно увеличилось число членов семьи, помогающих в промышленности и торговле.

К числу прочих самодеятельных принадлежат рантьеры, прочие деклассированные группы и иждивенцы государственных и общегосударственных учреждений, живущие продажей имущества, и т. д. Общее число их определяется по переписи 1923 года в 86.756 человек (в 1920 г. их было 60.700).

Перепись 1923 года произвела также и учет безработных, которых было насчитано 116.637. В числе их было 49.154 мужчины и 67.183 женщины. Безработные по отношению к общему числу самодеятельных составляют 26,3$^0/_0$.

Большая часть населения Ленинграда живет семьями. Число живущих одиноко определилось при переписи 1923 года в

156.479 человек, что составляет 16,7% всего населения,—не считая живущих в общежитиях, приютах, казармах, больницах, тюрьмах и т. п. помещениях.

Число семей достигало 245.096, в состав которых входило 836.677 членов семьи. В общем число семей было: семей с 2 членами—33,6%, с 3 членами—27,2%, с 4 членами—18,4%, с 5 членами—10,9% и с 6 и больше членами—9,9%. Таким образом, в Ленинграде около 60,8% составляют мелкие семьи. Крупные семьи представляются незначительным процентом.

Семьи по числу членов и по социальному положению глав семей распределялись в 1923 году следующим образом (в процентах):

Семей, состоящих из:

	2 член.	3 член.	4 член.	5 член.	6 член. и больше.
Рабочие	31,4	27,3	18,9	11,7	10,7
Служащие	31,6	27,8	19,4	11,3	9,9
Прислуга	36,9	26,7	17,1	10,3	9,0
Своб. проф. . . .	39,4	24,9	17,1	9,5	9,1
Хозяева	25,0	22,6	20,0	14,1	18,3
Безработные . . .	43,9	28,5	15,2	7,4	5,0

Из этой таблицы видно, что мелкие семьи чаще всего встречаются среди безработных и лиц свободных профессий и у прислуги, значительно реже они в среде хозяев промышленных и торговых заведений. В среде последних особенно велик процент семей, состоящих из 5 и 6 и более членов семьи. Чаще, чем среди лиц других категорий, крупные семьи встречаются и в среде рабочих и служащих.

Следует отметить любопытное сближение семейного состава у служащих и рабочих.

В среднем на каждую семью приходится:

В семьях:	Всего член. семьи.	Несамодеят. член. семьи.
Рабочих	3,5	1,9
Служащих	3,4	1,8
Прислуги	3,3	1,7
Свободн. профессий . .	3,3	1,7
Хозяев	3,9	2,4
Прочих	3,1	1,6
Безработных	3,0	1,7

Естественное движение населения. По данным Губстатбюро в Ленинграде в 1923 году было заключено браков 16.160, родилось 31.906 и умерло 17.308 человек, что дает 14,9 браков, 29,4 рождений и 16,0 умерших на 1.000 чел.

За период с 1911 по 1913 год и с 1917—1923 г.г. брачность, рождаемость и смертность изменялись следующим образом:

На каждую 1.000 жителей было:

	Браков.	Родившихся.	Умерших.
1911—1913 г.—	6,4	27,7	21,8
1917 г.	8,9	18,7	22,9
1918 „	14,4	17,3	46,7
1919 „	19,5	13,7	77,1
1920 „	27,7	21,8	50,6
1921 „	20,9	34,4	31,0
1922 „	14,9	25,3	28,8
1923 „	14,9	29,4	16,0

Брачность населения за период с 1911 по 1923 г. претерпела значительное изменение. Уже с начала революции упрощение формальностей и большая свобода заключения браков повысили брачность с 6,4 до 8,9 в 1917 году и до 14,4 браков на 1.000 жителей в 1918 году. Тяжелые в продовольственном отношении 1919 и 1920 г.г. дали дальнейшее повышение брачности, которая в 1920 году дошла до 27,7 браков на 1.000 жителей. С 1921 года брачность начинает понижаться, и для 1922 и 1923 г.г. удерживается на уровне 14,9 браков на 1.000 жителей. Однако повышение брачности не отразилось соответственным образом на повышении рождаемости. В среднем за 1911—1913 г.г. рождаемость стояла на уровне 27,7 родившихся на 1.000 жителей. Но с 1917 года рождаемость начинает постепенно падать и к 1919 году насчитывается всего 13,7 родившихся на 1.000 жителей. Очевидно, на уменьшении рождаемости сказываются и неблагоприятные условия в продовольственном отношении, и продолжавшиеся осложнения на внутреннем фронте, отнимавшие значительное количество мужского населения из Ленинграда.

В 1920 году рождаемость значительно поднимается и достигает своего максимума, т.-е. 34,4 родившихся на 1.000 жителей. В 1921 году это повышение следует связать с улучшившимся экономическим положением населения и с окончанием борьбы на внутреннем и внешнем фронтах. Падая в 1922 году до 25,3°/₀, рождаемость снова поднимается в 1923 г. достигая 29,1 родившихся на 1.000 жителей. Весьма возможно, что на высоте рождаемости 1920—21 г.г. отразилась и высокая смертность населения 1919 и 1920 годов, так как среди умерших было большое количество детей младшего возраста.

На плодовитости населения отражается значительное количество абортов. В 1923 г. на 100 рождений приходилось 9,3 абортов, а за первую половину 1924 г. даже 16,5.

Смертность населения, установившаяся в 1911—13 г.г. в размерах 21,8 на тысячу жителей, поднялась с 1917 г. до 22,9. Но уже в 1918 г. она вдруг поднимается до 46,7 и в 1919 г. достигает своего максимума 79,4 на 1.000 жителей, при чем большое количество смертей дают оспа, корь, сыпной тиф, дизентерия, голодное истощение, болезни дыхательных органов, бугорчатка и т. д. С 1920 года смертность начинает понижаться и к 1923 г. падает до 16,0 умерших на 1.000 жителей.

Механическое движение населения дало в 1923 г. прирост в 65.953 человека, при 201.890 прибывших в Ленинград и 135.937 выехавших из него. Наибольшее количество прибывших в Ленинград падает на период с июня по октябрь месяц.

Народное образование. О состоянии народного образования в Ленинграде можно судить по следующим данным, опубликованным Центральным Статистическим Управлением и относящимся к 1 января 1924 года.

А. Учреждения социального воспитания.

	Число учреждений.	Число учащихся.			Число преподав. и руков.
		Мальч.	Девоч.	Об. пол.	
Детские сады	15	348	342	690	58
Детские очаги . . .	54	1.376	1.417	2.793	181
Школы I ступени . .	113	16.122	16.889	33.021	5.926
Школы II ступени .	2	210	304	514	52
Объедин. 9-летние .	128	36.292	43.770	80.062	4.335
Школы-коммуны, колонии, шк.-клубы .	4	423	606	1.029	67
Детск. дома для детей дошкольн. возраста	33	712	750	1.462	179
Детск. дома для детей школьн. возраста .	142	6.279	9.107	15.386	964
Детск. дома для детей смешанн. возраста .	9	524	348	872	54
Детск. городки и кол.	1	26	—	26	1

Из этих данных видно, что наибольшее количество учреждений социального воспитания входит в группу детских домов для детей школьного возраста. Далее следуют школы II и I ступени. По числу же учащихся на первом месте стоят школы II ступени (объединенные девятилетние), на втором— школы I ступени и детские дома для детей школьного возраста. Лучше всего обеспечены преподавательским персоналом школы I ступени и школы II ступени.

Для социально-правовой охраны несовершеннолетних и воспитания дефективных детей в Ленинграде существуют следующие учреждения:

	Число учреждений.	В них:			Препод. и руковод.
		Мальч.	Девоч.	Об. пол.	
Приемники, изоляторы и распределители	5	664	288	952	89
Вспом. школ. для деф.	25	1.109	600	1.709	264
Детск. дома для умственно отсталых .	8	669	438	1.107	143
Детск. дома для деф.	22	1.158	269	1.427	163

Б. Учреждения профессионального образования:

	Число учрежд.	Число учащихся.			Преподав.
		Мал.	Дев.	Об. п.	
Проф. школы и долгосрочные курсы	113(112)[1]	6.460	5.608	12.068	1.437
Школы фаб.-зав. ученич. . . .	62	6.220	2.448	8.668	1.233
Проф. краткосроч. курсы . . .	5(4)	86	107	193	26
Музыкальн. школы	6(5)	187	502	689	59
Техникумы разн. рода	31	—	—	9.530	1.402

---

[1] В скобках число учреждений, давших сведения.

В Ленинграде, кроме того, имеется 31 высшее учебное заведение и 8 курсов и учебных заведений высшего типа; в первых обучалось 39.916 учащихся, а во вторых 2.531. Те и другие учебные заведения по их специальности распределяются следующим образом:

	Высших учебн. заведен.	Учащихся	Проч. заведений высшего типа.	
			Заведен.	Учащихся
Университ. и общеобр. . .	6	9.002	3	1.081
Медицинских	5	7.390	—	—
Педагогических	7	4.335	—	—
Сельско-хозяйственных . .	2	2.765	—	—
Технических	6	11.561	—	—
Музык., театр. и худож. . .	3	2.115	4	1.001
Экономических	1	901	1	449
Жел. и водн. трансп. . . .	1	1 847	—	—

Таким образом, по количеству учащихся на первом месте стоят технические ВУЗ‘ы, а на самом последнем — экономические.

Кроме того, в Ленинграде имеется 13 рабфаков с 4.507 учащимися (3.593 мужч. и 914 женщин) с 582 профессорами и преподавателями.

Учреждения политпросвета делятся на 2 типа:

I. Курсы и школы всех типов.

	Число учрежд.	Учащихся.			Преподават.
		Муж.	Жен.	Всего.	
Школы для малограмотных и ликвид. безгр.	202(197)	2.972	4 118	7.090	383
Общеобраз. школы и курсы для взрослых I ступ.	49	5.105	4.015	9.120	805
Общеобраз. школы и курсы для взрослых II ступ.	3	620	778	1.398	121
Совпартшколы I ступ.	58(54)	1.815	635	2.450	109
„ II „	—	—	—	—	—

II. Прочие внешкольные учреждения Политпросвета.

В Ленинграде имеется 389 библиотек, в которых было 218.574 читателя. В 34 студиях было 2.492 студийца. В 192 (из 194) клубах числилось 65.195 членов (40.022 мужчин и 25.173 женщины). Народных домов было 23, театральных кружков 42 с 220.920 посетителями. Число театров достигает 63. В 59, по которым даны сведения, было 2.762.425 посетителей. В 84 кинематографах было 2.821.398 посетителей.

Общее число музеев 64. В 61 из них было 609.054 посетителя.

Здравоохранение. Врачебно-санитарное дело. Охрана здоровья населения сосредоточена в руках Отдела Здравоохранения, получающего на эту цель средства как из государственных местных средств, так равно и из сумм социального страхования.

---

1) В скобках число учреждений, давших сведений.

В городе имеется 41 больница с 11.941 кроватями, среди которых 6.605 кроватей находятся в общих больницах без распределения по специальностям, 625 кроватей в больницах при местах лишенных свободы, 1.941 кровать в психиатрических лечебницах, 1.100 в больницах для детей, 550 предназначено для острозаразных больных, 595 для венерических больных, 285 для туберкулезных, 100 для глазных, 90 для лечения волчанки (lupus) и 50 для инвалидов, нуждающихся в изготовлении протезов. Большинство этих больниц унаследовано от бывшего городского управления и различных ведомств и лишь объединены отделом, но в 1924 г. отделом заканчивалась крупная больница имени Мечникова на 1.800 коек. Эта больница, оборудованная по последнему слову санитарной техники, расположена в наиболее здоровой местности, почти вне города и позволит вывести из города ряд мелких лечебных заведений.

О движении больных в лечебных заведениях Ленинграда за 1923 год дает представление нижеследующая таблица (см. табл на стр. 96).

Особое внимание уделено Отделом внебольничной помощи: при 17 больницах имеются амбулатории, сверх того существует 31 самостоятельная амбулатория, рассчитанные на 276.631 посещение в месяц, при фабриках же и заводах существует 583 медпункта, могущих обслужить 133.685 посещений.

Больные до помещения в больницу могут обращаться в особые пункты квартирной помощи, сеть которых в числе 35 расбросана по всему городу и рассчитана на удовлетворение до 25.000 вызовов в месяц.

Несчастные случаи и перевозка больных обслуживается особой организацией Скорой Помощи, которая имеет в своем распоряжении до 25 санитарных автомобилей, сопровождаемых санитарами и фельдшерами. Скорая Помощь имеет в различных районах города 6 своих станций, высылающих автомобили немедленно по их вызове.

Особое внимание уделено борьбе с социальными болезнями— венерическими и туберкулезом. Борьба ведется не только оказанием помощи заболевшим, но и путем распространения знаний среди населения. В этом направлении большую пользу

Название болезней.	Состояло на 1 янв. 1923 г.	Принято за 1923 г.		Выписано за 1923 г.		Умерло в 1923 г.	Состоит на 1 янв 1924 г.
		Поступило вновь.	Переведено из других больниц.	Выздоровев.	Переведено из других больниц.		
Сыпной тиф	45	453	177	522	69	64	20
Брюшной тиф . . .	15	235	130	306	14	19	41
Возвратный тиф . .	63	252	175	401	48	34	7
Скарлатина	61	659	101	536	46	148	91
Дифтерит	2	584	105	522	81	73	15
Корь	62	563	99	437	103	81	103
Оспа натуральная .	2	52	12	50	2	14	—
Крупозное восп. легк	11	289	120	329	38	40	13
Грипп	8	875	169	885	23	30	114
Коклюш	37	86	31	118	15	10	11
Дизентерия	9	600	93	527	30	137	8
Энцефалит	—	45	12	35	11	4	7
Все прочие болезни	7.135	89.867	4.283	80.417	6.186	5.998	8.684
Всего. . .	7.450	94.560	5.507	85.085	6.666	6.652	9.114

оказывают диспансеры, где врачи стремятся, на ряду с просветительною деятельностью, путем своевременной помощи предупредить развитие болезни.

Выдвинувшаяся на первый план организация борьбы с туберкулезом располагает в настоящий момент 7-ю диспансерами, в которых имеется 60 стационарных кроватей и несколько амбулаторий, рассчитанных на 36.250 ежемесячных посещений. В виду того, что в борьбе с туберкулезом имеет иногда большую важность изменение условий жизни, Отдел Здравоохранения стремится воздействовать на эту сторону, и при диспансерах им устроены столовые на 90 человек, а для предоставления неимущим туберкулезным возможности, не покидая работ, проводить свой ночной отдых в здоровых условиях, устроена особая ночная санатория на Песочной набережной на 35 человек. Эта первая попытка должна дать указания для расширения этого вида лечения. Стационарные санатории, обслуживающие Ленинград и функционирующие круглый год, расположены в ближайших загородных местностях и имеют 330 кроватей.

В меньших размерах развита сеть позднее возникших венерологических диспансеров, которых в городе имеется 2. Они могут обслужить 5.130 посещений ежемесячно и работают под надзором Венерологического Совета, располагающего своей специальной лабораторией.

Четыре общих бактериологических лаборатории возглавляются Химико-Бактериологическим Институтом, осуществляющим помимо бактериологической и химические экспертизы.

Организации судебно-медицинской экспертизы и экспертизы трудовой обслуживаются 39 работниками и позволяют удовлетворить потребности соответствующих учреждений и населения, нуждающегося в таких экспертизах.

Весьма большое значение имеет также организация, на обязанности которой лежит забота о детях. В 20 разбросанных по городу пунктах охраны материнства и младенчества даются как будущим матерям, так и кормящим грудью советы по гигиене и оказывается медицинская помощь. Там же раздаются около 3.000 молочных пайков для подкармливания грудных детей, 14 родильных приютов с 543 кроватями обслуживают родильниц. В 3-х домах матери и ребенка размещаются 38 детей грудного возраста, матери которых не в состоянии их кормить. Дети до 3-х лет, в количестве до 85 человек, могут найти себе приют в 3-х домах малюток. Сеть яслей заключает в себе 5 яслей на 130 детей, расположенных при пунктах охраны материнства и младенчества, и 32 на 1.000 детей, находящихся при предприятиях. Физически дефективные дети (до 140) находятся в лечебно-воспитательном доме, где помимо лечения и ухода получают соответствующие трудовые навыки для самостоятельной жизни по достижении совершеннолетия.

Школьная сеть обслуживается 346 медработниками, ведущими постоянный надзор за детским здоровьем в школе и закрытых домах социального воспитания.

Заболевшие дети, помимо специальных детских больниц, имеющих 1.100 кроватей, могут воспользоваться лечебною помощью на 7 пунктах охраны здоровья детей, где имеются амбулатории с пропускною способностью на 32.250 человек в месяц, 140 стационарных кроватей, дается возможность 300 детям получить соответствующее усиленное питание и 90 детям воспользоваться дневною санаторией. Постоянный отдых 545 детей могут получить в семи детских санаториях.

Забота о физическом состоянии подростков, работающих в промышленности, проявляется в создании института медицинской инспекции, 4 врача которой производят периодически медицинские осмотры всех без исключения занятых подростков, предупреждая, путем предложения переменить характер работ, развитие соответствующих хронических заболеваний.

Санитарно-эпидемиологический надзор Ленинграда состоит из 81 работника, занятых не только борьбою с заразными болезнями, но и заботами об их предупреждении, так как в их функции входит торговый и жилищно-санитарный надзор. Они пользуются 2 изоляционными убежищами на 120 кроватей, где размещаются здоровые жители квартир, пораженных заразным заболеванием на время, пока особая дезинфекционная бригада (состоящая из 48 врачей) производит дезинфекцию помещений. Для дезинфекции вещей имеются 2 крупные дезинфекционные камеры при больницах и несколько меньших при убежищах и других лечебных учреждениях.

Борьба с оспой ведется особой оспопрививательной организацией. В последнее же время создана малярийная станция для борьбы против малярии.

На ряду с этими учреждениями население пользуется клиниками при медицинских высших учебных заведениях, Институте для усовершенствования врачей, в Физико-Терапевтическом Институте и других лечучреждениях научного характера.

Для распространения санитарного просвещения населения организован „Санпросвет“, располагающий обширным музеем здравоохранения с центральной медицинской библиотекой. В настоящее время организуется по числу городских районов 6 домов санитарного просвещения, снабжаемых соответствующими библиотеками и небольшими музеями. В этих домах будут читаться лекции, число которых достигает ежегодно 2.400, и будут ставиться инсценировки соответствующего содержания.

В задачу Санпросвета входит также издание популярных брошюр по гигиене, санитарии и медицине.

Движение и состав рабочей силы и промышленность. Общее число рабочих, служащих и служителей, занятых по найму в предприятиях и учреждениях, объединяемых Ленинградскими профсоюзами, к 1 апреля 1924 г. определялось в 294.966 человек.

В этот подсчет не вошли, однако, часть наемных рабочих частных мелких мастерских, служащие мелких частных торговых заведений и некоторое количество сельско-хозяйственных рабочих, работников местного транспорта, домашних служащих и домашней прислуги.

Пробелы эти, однако, не представляются сколько-нибудь значительными и не могут оказывать серьезного влияния на правильность характеристики движения и состава рабочей силы в Ленинграде.

За период с 1 января 1923 года по 1 апреля 1924 года в 22 профессиональных союзах состояло следующее количество работающих членов союзов:

На 1 апреля 1923 г.	264.945
На 1 июля 1923 „	289.673
„ 1 января 1924 „	298.190
„ 1 апреля 1924 „	294.966

По отдельным отраслям труда работающие распределяются следующим образом:

Отрасли труда.	На 1 января 1923 г.	На 1 июля 1923 г.	На 1 января 1924 г.	На 1 июля 1924 г.
Сельское хозяйство	3.093	3.358	2.568	2.495
Промышленность	113.446	129.775	135.688	137.750
Транспорт и связь	55.376	60.124	56.959	56.630
Служ. госуд. и обществ. учрежд.	70.954	73.680	80.531	79.033
Прочие отрасли	22.076	22.736	22.444	19.058

Сопоставление цифр этой таблицы указывает на беспрерывный рост числа работающих в промышленности и некоторое уменьшение числа лиц, отдающих свой труд для работы по сельскому хозяйству, транспорту и связи, по службе в государственных и общественных учреждениях и по другим отраслям труда.

По численности работающих членов главнейшие профсоюзы следуют в нижеследующем порядке: союз металлистов — 54.770 членов; союз железнодорожников—34.698 членов; союз работников просвещения—90.377 членов, союз совработников—21.940 членов, союз текстильщиков—15.155 членов, союз коммунальных работников—14.673 члена, союза химиков—14.432 члена, союз работников местного транспорта—11.648 членов, союз работников полиграфического производства—11.438 членов, союз работников искусства—6.620 членов, союз строителей—6.136 членов, союз кожевенников—5.998 членов, союз работников водного транспорта—5.851 член. Остальные шесть союзов имеют менее 5.000 членов.

В Ленинграде, являющемся крупным промышленным центром, представляет особый интерес выяснение изменений в численности рабочих, занятых в промышленных предприятиях.

В интересах сравнимости материала за период с 1914 года по 1924 год для этой цели можно воспользоваться лишь данными по промышленным предприятиям с цензом в 50 и более рабочих.

Годы.	Число рабочих.		
	Всего.	В %% к 1914 г.	К предыдущему году.
1914	234.247	100	—
1917	379.227	161,9	161,7
1918	293.296	125,2	77,3
1919	124.610	53,2	42,4
1920	87.950	37,5	70,6
1921	91.241	39,0	103,7
1922	69.653	29,7	76,3
1923	80.996	34,6	116,2
1924	96.697	41,3	119,9

Из этих данных видно, что число рабочих достигает своего максимума в 1917 г., дав увеличение сравнительно с 1914 г. на 61,9% Это увеличение, несомненно, стоит в связи с развитием металлообрабатывающей и других отраслей промышленности, служивших военным целям. Естественно, что с окончанием войны, при переходе на производство мирного времени много фабрик и цехов, предназначенных специально для военной промышленности, было закрыто, и вследствие этого число рабочих должно было сократиться. Действительно к 1918 г. на работе остается всего 77,3% рабочих, бывших в 1917 году.

В 1918 году, вследствие невозможности произвести в короткий срок переоборудования заводов и вследствие эвакуации многих заводов в целях приближения их к районам добычи сырья и топлива, представилась необходимость в новом сокращении числа рабочих, и численность их уменьшается до 42,4% предшествующего года, составляя всего 53,2% состава рабочих 1914 года.

Усиление топливного, сырьевого и продовольственного кризиса, в связи с недостатком квалифицированной рабочей силы, влечет за собой дальнейшее понижение числа рабочих в 1920—1922 г.г. И лишь в начале 1921 г. замечалось некоторое оживление промышленности, вызвавшее временное увеличение рабочей силы.

На сокращении числа рабочих во второй половине 1921 и в начале 1922 г. сказалось также введение коллективного снабжения рабочих и служащих, что побудило заводы работать на возможно более сокращенном составе с лучшим подбором рабочих. Такое же влияние оказало и введение сдельной системы оплаты труда, что вызвало повышение производительности труда, а вместе с тем при недостаточности сырья и топлива неизбежно должно было привести к новому сокращению рабочей силы.

Улучшение экономических условий в 1923 г. весьма благоприятно отразилось на подъеме промышленности в Ленинграде, что имело своим последствием значительное увеличение числа рабочих, а именно на 16,2%, и в 1923 г. в Ленинграде работает уже 34,6% довоенного состава рабочих, тогда как в 1922 г. процент этот определялся всего в 29,7. К 1924 г. число рабочих увеличивается сравнительно с 1923 г. на 19,9% и достигает 41,3% довоенного их состава.

В 1923 году все группы производств за исключением химической, швейной и табачной дали увеличение численности персонала, а именно: металлообрабатывающее производство на 29,6%, а если считать только рабочих, то на 36,1%, текстильное производство на 36,5% (для рабочих на 38,4%). В связи с крупными заказами на оборудование электрических станций, вообще, и в частности—с постройкой Волховской гидроэлектрической станции, значительно развилась и ленинградская электротехническая промышленность.

Полиграфические производства дали прирост рабочей силы в 12,9% благодаря расширению операций государственных типографий, связанных с значительным оживлением в области печатного дела.

В связи с этим получило развитие и бумажное производство, вызвавшее увеличение состава рабочей силы на 70,2% (рабочих на 67,8%).

Пищевое производство показало рост рабочей силы на 21,9% (рабочих на 14,6%). Это увеличение производства связано с развитием пивоваренного производства.

Кожевенная промышленность дала увеличение занятого в ней персонала на 11% (рабочих в частности на 15,9%).

Крупное сокращение персонала за 1923 год приходится на долю химической промышленности. Убыль, составлявшая 14,7% (для рабочих 22%), вызвана главным образом сокращениями, произведенными в предприятии „Красный Треугольник“.

В табачном производстве, вследствие закрытия одной фабрики и сокращения производства на других фабриках, численность персонала уменьшилась на 21% (рабочих на 19,7%).

Сократился также и персонал, обслуживающий швейное производство. Размеры этого сокращения определяются в 22,5% (для рабочих в 21,4%). Уменьшение это обусловливается закрытием двух крупных фабрик.

Весьма большой интерес представляет сопоставление числа предприятий с числом рабочих свыше 15 человек и численности занятых на них рабочих к началу 1914 и 1924 г.г. (см. табл. на стр. 104).

Из этой таблицы видно, что за период с 1914 по 1924 г. увеличились в своем рабочем составе лишь две отрасли производства, а именно: швейное на 208% и производство электрической энергии на 92%. Все остальные отрасли значительно уменьшили свой рабочий состав. Наибольшее уменьшение падает на предприятия по обработке животных продуктов (72,4%), по обработке минеральных веществ (66,2%), затем следует обработка волокна, производство бумаги, давшие

	Число предп.		Число рабочих.		% увел. или уменьш.	В средн. раб. на 1 заведен.	
	1914 г.	1924 г.	1914 г.	1924 г.		1914 г.	1924 г.
Обработка металла .	229	104	110.187	43 230	— 60,8	481	416
„ дерева . .	62	18	5.503	2.495	— 54,7	89	138
„ волокна .	57	26	40.977	14.657	— 64,2	719	564
Швейное производство	11	7	918	2.834	+208,7	83	404
Производство бумаги и изделия из нее . .	26	12	4.157	1.477	— 64,5	160	123
Обраб. минер. веществ	18	5	2.429	822	— 66,2	135	164
„ пищевых прод.	53	53	11.037	5.430	— 50,8	208	102
Табачн. производство	8	3	7.312	4.129	— 43,5	914	1.376
Обработка кожи . . .	27	16	8.253	4.814	— 41,7	306	301
Обр. животных прод.	8	7	1.862	514	— 72,4	232	73
Химич. производства	46	15	23.686	8.900	— 62,4	515	593
Полиграф. произв. . .	136	49	22.873	8.601	— 62,4	168	176
Электр. станции . . .	11	7	1.296	2.488	+ 92,0	118	355
Всего.	692	322	240.490	100.391	— 58,0	348	312

уменьшение рабочего состава на 64%, химическое и полиграфическое производство на 62%, обработка дерева на 54% и обработка пищевых продуктов на 50%.

Среднее число рабочих, приходящееся на одно заведение в различных группах производств, дающее в 1923 г. значительное увеличение сравнительно с 1914 г., в некоторых производствах, как, например, в швейном, табачном, химическом, полиграфическом и по обработке дерева и по производству электрической энергии свидетельствует, в связи с уменьшением числа предприятий, о концентрации производства.

Распределение предприятий и рабочих по размерам предприятий в 1921—1924 г.г. в процентах характеризуется следующими данными:

$^0/_0$ предприятий и рабочих на 1 апреля:

Группы предприятий по размерам.	Предприятий.				Рабочих.			
	1921 г.	1922 г.	1923 г.	1924 г.	1921 г.	1922 г.	1923 г.	1924 г.
Свыше 500 ч.	11,3	12,2	14,0	18,0	61,1	60,2	65,5	72,6
От 100 до 500 ч	33,3	33,5	30,8	28,4	28,9	29,5	25,7	20,2
„ 51 „ 100 „	17,8	19,1	16,2	14,1	5,1	5,4	4,3	3,3
„ 16 „ 51 „	37,4	35,2	39,0	39,5	4,9	4,9	4,5	3,9

За период с 1921 по 1924 г.г., как это видно из приведенных данных в группировке промышленных предприятий по их размерам, произошла некоторая перемена. В то время как в 1921 г. крупные предприятия, имеющие свыше 500 рабочих, составляли лишь 11,3$^0/_0$ общего числа предприятий, в 1924 г. процент этих предприятий увеличивается до 18,0. Вместе с тем увеличивается и процент относительно мелких предприятий (от 16 до 50 рабочих) с 37,4 до 39,5$^0/_0$. Это увеличение той и другой группы произошло за счет средних предприятий, имеющих от 51 до 500 рабочих. Это указывает на то, что концентрация промышленности являлась результатом соединения более крупных предприятий.

Еще резче это подчеркивается в распределении рабочих и служащих по промышленным предприятиям различного размера.

В 1924 г. 72,6% всего персонала предприятий (рабочих и служащих вместе) работало в крупных предприятиях. В 1921 г. на них было занято 61,1% общего числа рабочих и служащих, при чем увеличение процента лиц, обслуживающих крупные предприятия, произошло за счет уменьшения процента рабочих и служащих, составляющих личный персонал всех остальных групп предприятий.

Новая экономическая политика вызвала к жизни частную и кооперативную фабрично-заводскую промышленность на-ряду с государственной промышленностью, но за последней все же сохранилось ее господствующее положение.

Так промышленные заведения Ленинграда и число работающих на них распределялись по субъектам эксплоатации следующим образом:

	На 1 января 1923 г.		На 1 января 1924 г.	
	Число предпр.	Число работ.	Число предпр.	Число работ.
Государственные предпр.	224	101.272	224	117.754
Кооперативные предпр.	35	4.491	37	4.669
Частные предприятия	62	2.825	66	3.327

Число государственных предприятий за годовой период не изменилось, но число работающих на них увеличилось на 16,3%.

Число кооперативных предприятий увеличилось всего на 2, а число работающих на них возросло на 4%. Число частных предприятий увеличилось на 4, а рост рабочей силы изменяется на 17,8%, т.-е. частные промышленные предприятия дали рост числа работающих относительно бóльший, чем кооперативная и даже чем государственная промышленность.

Преобладающее место и по числу предприятий, и по количеству работающих в государственной промышленности занимают предприятия по обработке металлов—83 предприятия с 51.338 работающими.

Второе место по числу работающих занимают предприятия по обработке волокнистых веществ, на которых работает 16.600 челов., третье—предприятия по химическим производствам с 11.336 работающими. Меньше всего работающих на предприятиях по обработке животных продуктов (кроме кожи), а именно 331.

В кооперативных предприятиях огромное большинство предприятий, а именно 21 из 37, принадлежит к группе предприятий по обработке пищевых продуктов, на которых работает 3.339 человек или 71% всех работающих на кооперативных предприятиях.

В частных предприятиях преобладают предприятия по обработке металлов и пищевых продуктов, на первых занято 852, а на вторых 1.200 работающих. Довольно большую группу представляют также предприятия полиграфического производства, на которых работает 526 человек.

Рабочие, служащие, сторожа и прочие, обслуживающие фабрично-заводские предприятия Ленинграда по полу и возрасту, распределяются следующим образом:

	Рабочие.	Служащ.	Сторожа и пр.	Всего.
Взрослых мужчин	67.793	10.747	4.357	82.897
„ женщин	37.368	4.246	1.245	37.859
Подростков мужчин	3.719	126	10	3.855
„ женщин	1.053	40	46	1.139
Всего. .	104.933	15.159	5.658	125.750

Таким образом, на 1 января 1924 года число занятых на фабриках и заводах взрослых мужчин достигает—82.897 человек, т.-е. 65.9°/₀ общего числа работающих, этот процент понижается для рабочих до 64,6°/₀, а для служащих и сторожей, наоборот, повышается до 70,9°/₀ для первых и до 77°/₀ для вторых.

Интересно отметить, что чем меньше являются предприятия, тем больший процент у них работающих мужчин,—так, в предприятиях, имеющих персонал от 16 до 50 чел., взрослые мужчины составляют 76,1°/₀ всего числа работающих, в предприятиях от 51 до 100 человек—74,5°/₀, в предприятиях от 101 до 500 человек—70,5°/₀, в предприятиях с 500 и больше работающими—63,7°/₀.

Значительная перемена произошла в составе лиц, обслуживающих производства в отношении их пола и возраста за период с 1921 г. по 1924 г.

Годы.	°/₀ работающих.	
	Женщин.	Подростков.
1921	45,8	6,6
1922	42,1	6,1
1923	38,0	5,6
1924	31,8	4,6

Данные эти указывают на вытеснение женщин и подростков взрослыми работающими мужчинами. Причины этого явления весьма многообразны; прежде всего на это должно было повлиять возвращение большого числа мужчин, занятых на фабрике, к мирной жизни; второй причиной могло послужить: возврат женщин к домашней жизни и хозяйству, а подростков к обучению в школе, наконец, не могло не играть известной роли и влияние взгляда на неравноценность рабочих мужчин и женщин и отдание предпочтения первым.

Женщины занимают преобладающее положение в табачном производстве (77°/₀ общего числа занятых в этом производстве рабочих), в предприятиях по обработке волокна (69,3%), в швейном производстве (69,3%). Процент работающих женщин сравнительно мал в предприятиях по обработке металлов (10,2%), по обработке дерева (12,9%) и в предприятиях по обработке животных продуктов, кроме кожи (19,8%).

Сравнивая распределение по полу и возрасту рабочих в 1914 и в 1924 г.г., можно заметить, что процент работающих взрослых мужчин остался почти тем же самым—65,3% в 1924 г. Процент женщин, участвующих в производстве, повысился с 25,7% до 30,3%, очевидно, за счет подростков, процент которых и для подростков мужского и для подростков женского пола значительно понизился.

Для характеристики состояния промышленности представляет весьма большую важность использование рабочего времени в производстве.

На основании данных, относящихся к 251 промышленному предприятию с 85.000 занятых в них рабочих для 1923 г. можно установить, что в этом году среднее число дней фактической работы в год на одного рабочего достигло 259,8, в то время как в 1922 г. число рабочих дней определялось в 251,7, а в 1921 г. всего в 199,1. Среднее число дней простоя предприятий сравнительно с 1921 г. значительно уменьшилось, а именно с 24,8 до 5,4. Более чем вдвое уменьшилось среднее число дней неявки по различным причинам. В 1921 г. число таких дней на каждого рабочего в год было 77,2, а в 1923 году всего 35,3.

В то время как в 1921 году предприятия бездействовали почти в продолжение целого рабочего месяца из-за недостатка сырья и топлива, в 1923 г. из-за простоя было потеряно лишь около одной рабочей недели, при чем были даже случаи простоя из-за перепроизводства.

Наибольшее количество дней фактической работы в среднем на одного рабочего в год наблюдается в предприятиях по производству бумаги и изделий из нее (97,0%) и в металлоэлектрической промышленности (90,0%), наименьшее—в табачном производстве (75%) и в швейном производстве (79,7%).

Число дней фактической работы, простоя предприятий и неявки на работу по различным причинам неодинаково для предприятий различных размеров.

Число дней в год в среднем на одного рабочего:

Размеры предприятий.	Фактическ. работы.	Простоя предприят.	Неявки по различным причинам.
Свыше 500 рабочих	288,5	6,8	36,7
От 101 до 500 раб.	261,5	2,7	35,2
„ 51 „ 100 „	263,4	3,6	32,4
„ 16 „ 50 „	269,0	3,2	28,6

Из этих данных можно вывести заключение, что в крупных предприятиях случаи неявки на работу и случаи простоя предприятий чаще, чем в мелких, вследствие чего и число дней фактической работы в крупных предприятиях меньше, чем в мелких, и что чем меньше предприятие, тем большее у них количество фактических рабочих дней. Это явление следует объяснить, главным образом, тем, что крупные предприятия труднее справляются с разрешением проблемы сырья и топлива, чем средние и мелкие.

В государственных предприятиях среднее число дней фактической работы на одного рабочего меньшее, чем в частных. В первых их насчитывалось 259,5, а во вторых—265,2. На уменьшение числа дней фактической работы в государственных предприятиях оказывают большое влияние пропуски рабочих дней по различным причинам (болезни, прогулы и т. д.).

Общее число промышленных заведений, имеющих не менее 16 рабочих при механическом двигателе, в Ленинграде на 1 октября 1924 года определялось в 280, в которых было 122.552 рабочих и 15.648 служащих.

По категориям эти промышленные заведения распределялись следующим образом:

	Число заведений.	Число рабочих.	Число служащих.
I. 1) Тресты, подчиненные ВСНХ СССР	55	71.649	9.112
2) Отд. работ. заведения, подчиненные ВСНХ СССР	1	291	47
Итого	56	71.940	9.159
3) Тресты, подчиненные ВСНХ РСФСР	39	20.494	2.361
4) Отд. работ. заведен., подчинен. ВСНХ РСФСР	5	1.027	200
Итого	44	21.521	2.561
5) Тресты, подчиненные отд. местн. пром.	23	4.438	500
6) Отд. работ. заведен., подчинен. отд. местн. промышл.	7	955	155
Итого	30	5.393	655
ВСЕГО	130	98.854	12 375
II. Ведомственные	51	9.979	1.340
III. Арендованные:			
Ведомствен.	22	6.077	622
Кооперативн.	9	3.244	348
Частных лиц	32	1.895	241
Итого	63	11.216	1.241

	Число заведений.	Число рабочих.	Число служащих.
IV. Кооперат. собств.	22	1.739	601
V. Частн. собствен.	14	754	91
ВСЕГО	280	122.592	15.648
В 1923 г.	278	94.363	14.601

Число промышленных заведений, обязанных отчетностью по отдельным производствам, число рабочих, число и мощность их двигателей и выработка изделий за первый квартал 1923—1924 г. характеризуется следующими данными:

Группы производств.	Действов заведения		Недейств. заведения		Двигатели.		Выработка изделий за окт.—дек. 1923—1924 г.
	Число завед.	Число рабоч.	Число завед.	Число рабоч.	Число двигателей.	Мощность.	В черв. руб.
Добывание и первичная обработка камней . .	—	—	2	3	—	—	—
Керамическое	2	527	2	3	15	40	167.733
Стеклянная промышл. . .	1	20	—	—	24	133	31.482
Цементная	—	—	1	—	—	—	—
Обработка минералов . .	2	275	3	2	34	633	519.898

Группы производств.	Действов. заведения		Недейств. заведения		Двигатели.		Выработка изделий за окт.—дек. 1923—1924 г.
	Число завед.	Число рабоч.	Число завед.	Число рабоч.	Число двигателей.	Мощность.	В черв. руб.
Каменноугольн. промышл.	—	—	1	—	—	—	—
Нефтяная	—	—	3	—	—	—	—
Железорудная и железоделательная пром. . .	—	—	1	34	—	—	—
Изделия из драгоценн. металлов	—	—	1	1	—	—	—
Изделия из недрагоценн. металлов	22	4.479	18	93	517	16 293	7.945.545
Произв. машин, инструм. и аппаратов	41	22.115	37	543	3.125	114 249	9.874.556
Лесопильное и фанеропильное	5	737	3	10	17	1.016	673.712
Прочие изделия из дерева	8	1.346	3	8	165	2.838	1.146.071
Разные химические . . .	11	1.034	31	23	57	2.556	1.122.313
Резиновая промышл. . .	1	6.680	—	—	52	16.500	13.094.444
Искусств. жиров, мыла и стеарина	3	277	4	31	47	600	473.634
Парфюм.-косметические .	3	110	1	24	7	69	135.495
Спичечное	—	—	1	—	—	—	—
Мукомольное и крупян.	2	510	—	—	48	2.224	25.925.527
Винокур., водочн., дрожжевое и пивоварен. .	6	2.656	9	34	128	1.595	3.790.734

Группы производств.	Действов. заведения		Недейств. заведения.		Двигатели.		Выработка изделий за окт.—дек. 1923–1924 г.
	Число завед.	Число рабоч.	Число завед	Число рабоч.	Число двигателей.	Мощность.	В черв. руб.
Табачное	3	4 254	4	8	172	1.030	1.495.235
Прочее производство питат. и вкус. веществ .	34	2.225	11	14	240	2.733	4.144.976
Обраб. твердых матер. животн. и прочих . .	3	370	2	3	16	322	138.165
Кожевенное	7	1.199	5	12	71	1.539	1.769.076
Обр. овчин, шкур и меха	1	37	1	—	1	16	55.615
Хлопчатобумажное . . .	13	13.012	33	275	405	18.815	24.137.198
Шерстяная промышл. . .	4	2.367	4	13	16	4.525	5.831.955
Обработка пеньки . . .	3	1.705	—	—	45	2.200	1.707.258
Смеш. волокн. вещества.	1	109	1	4	20	202	248.848
Произв. обуви	1	3.201	3	—	6	2.150	6.778.470
Произв. одежды и туалет.	9	4.564	5	3	113	2.316	7.018.994
Выраб. и обр. бумаги .	9	1.108	6	147	35	8.567	1.404.826
Полиграфическое	42	6.668	31	15	851	4.765	1.891.405
Худож. и прикладн. научн. пром.	5	376	3	2	168	490	159.497
Произв. и передача сил и водоснабжен.	10	3.358	6	3	118	155.953	7.457.021
Всего	252	81.476	199	1.267	6.325	375.424	95.457.021

Группы производств.	Действов. заведения		Недейств. заведения		Двигатели.		Выработка изделий за окт.—дек. 1923—1924 г.
	Число завед.	Число рабоч.	Число завед.	Число рабоч.	Число двигателей.	Мощность.	В черв. руб.
Из них:							
Государственных	178	75.416	161	1.150	5.771	368.321	85.212.029
Кооперат. аренд.	10	2.514	6	10	166	2.285	3.177.702
Кооперат. собств.	20	1.727	9	3	211	3.155	5.631.313
Частн. аренд.	31	1.422	12	88	149	9.563	1.210.822
Частн. собствен.	13	397	11	16	28	100	240.155

Кроме того, в сводку не вошло 8 действовавших заведений с 2.015 рабочими.

Рынок труда и безработица в Ленинграде. Сокращение штатов в предприятиях и учреждениях в конце 1922 и в 1923 году имело своим последствием значительный рост безработицы.

Увеличению числа безработных весьма сильно содействовало также и то обстоятельство, что, благодаря улучшению экономического положения и условий продовольствия в Ленинграде, в него начали возвращаться из провинции и из сельских местностей рабочие, раньше работавшие в Ленинградской промышленности.

О величине безработицы можно судить по записям ищущих работы на Бирже Труда, хотя запись эта далеко не всегда производилась в целях приискания труда, а вызывалась иногда стремлением получения всякого рода льгот. Только во второй половине 1923 года удалось ввести более правильные основания для учета безработных, что, естественно, значительно сократило и число лиц, состоящих на учете Биржи Труда и текущую регистрацию безработных.

Число зарегистрированных на Бирже Труда безработных за период с 1918 по апрель 1924 года изменилось следующим образом:

Годы.	Мужчин.	%	Женщин.	%	Всего за год.	В среднем в месяц.
	Всего.		Всего.			
1918	—	—	—	—	414.048	34.504
1919	57.921	29,9	135.491	70,1	193.412	16.118
1920	33.471	32,4	69.970	67,6	103.441	8.620
1921	32.720	58,2	59.424	41,8	124.144	11.845
1922	126.992	54,6	105.630	45,4	232.622	19.385
1923	150.567	60,6	97.968	39,4	248.535	20.711
1-я четверть 1924 г. . . .	25.550	59,0	17.721	41,0	43.271	14.423

Приведенные цифры указывают на огромные количества зарегистрированных безработных, при чем в 1919 и 1920 г.г. огромный перевес в общем числе зарегистрированных составляли женщины, и лишь начиная с 1921 г. в числе зарегистрированных начали преобладать мужчины. Однако по числу зарегистрированных нельзя судить о состоянии безработных, состоящих на учете Биржи Труда. К 1 января 1923 г. на учете Биржи Труда состояло 74.072 безработных (мужчин 26.331, женщин 47.741), к 1 апреля 108.470 (из них 44.749 мужчин и 63.721 женщин), к 1 июля—139.023 (мужчин 58.948 и женщин 80.075), к 1 октября после перерегистрации—111.117 (мужчин—38.595 и женщин—72.522), к 1 января—126.605 (мужчин—46.390 и женщин—81.315) и к 1 апреля 139.334 (мужчин—51.565 и женщин 87,769). В числе этих 139.334 безработных было не имеющих никаких занятий и заработков и для которых личный труд является единственным источником средств к существованию—59.753 человека.

Наибольшую массу состоящих на учете к 1 апреля 1924 г. безработных составляли чернорабочие, советские служащие, работники умственного труда, металлисты, швейники, текстильщики и работники транспорта и связи. Средняя длительность безработицы определялась для мужчин в 6 мес. 23 дня, для женщин в 11 мес. 7 дней.

В 1923 году через Биржу Труда было предложено 160.028 мест, т.-е. на 100 зарегистрированных 64 места. Из общего числа мест поступило в порядке именного спроса и с последующей регистрацией 59.962 места, или 37,8⁰/₀.

В первую четверть 1924 года было предложено мест 40,939, т.-е. на 100 зарегистрированных 95 мест. Из общего числа предоставленных мест было 28,0⁰/₀ по именному спросу и с последующей регистрацией. Послано было Биржей Труда на работу в 1923 г. 149.618 человек, или 60⁰/₀ всего числа зарегистрированных. За первую четверть—40.541, или 94⁰/₀ всех зарегистрированных.

На пособии к 1 апреля 1924 г. состояло 34.610 безработных, в числе которых было советских служащих 9.167, квалифицированных промышленных и строительных рабочих—10.856, чернорабочих 8.684 и рабочих транспорта и связи—1.697.

Торговля. Общее число торговых заведений в Ленинграде, по данным переписи 1923 г., достигало 11.850, в числе которых было: оптовых—71, оптово-розничных—312, рознично-постоянных—4.696 и базарных—6.771.

По категориям эти торговые заведения распределялись следующим образом:

	Государств.	Кооператив.	Частные.
Оптовые	29	11	31
Опт.-розничные	50	16	246
Розничные	268	528	3.882
Базарные	—	—	6.771
Всего	365	555	10.930

Ко второму полугодию 1923—24 г. общее число торговых предприятий несколько сократилось, а именно до 11.429.

Предприятия и сумма их оборотов по категориям предприятий распределялись следующим образом:

	Число предприят.	Оборот (тыс. руб.)
Государственные	398	19.469
Кооперативные	371	16.014
Частные	10.660	160.612

Таким образом, число государственных торговых предприятий к 1924 г. увеличилось, а число частных, и в особенности кооперативных, уменьшилось. Уменьшение кооперативных предприятий произошло вследствие слияния этих предприятий. Средний оборот в государственных торговых предприятиях во второе полугодие 1923—24 г. составлял 49 тыс. руб., в кооперативных— 43 тыс. руб. и в частных—15 тыс. руб.

В торговле в 1923 г. было занято 27.750 человек, которые по категориям и типам торговых предприятий распределялись следующим образом:

	Государств.	Кооперат.	Частные.	Всего.
Оптовые	1.068	346	218	1.632
Оптово-розничные . . .	774	230	1.077	2.081
Розничные	2.351	3.881	9.864	17.266
Базарные	—	—	6.771	6.771
Всего	5.363	4.457	17.930	27.750

О размерах биржевой торговли в Ленинграде можно судить по следующим данным, относящимся к 1923—24 операционному году.

В течение года на бирже было заключено 16.352 сделки на сумму 130.805 тыс. руб. Число внебиржевых сделок, зарегистрированных на бирже, достигло 25.476 на сумму 128.474 тыс. руб. Биржевой оборот сравнительно с 1922—23 операционным годом увеличился на 60.367 тыс. руб., т.-е. в 8 раз, внебиржевой оборот уменьшился на 10.395 тыс. руб. Эти данные указывают на то, что биржа начинает играть все большую и большую роль в оптовом обороте Ленинграда. Главный контингент биржевых сделок составляют госорганы и частные лица.

Сумма оборотов по контрактам в %% распределяется следующим образом:

	Биржевая торговля.		Внебиржев. торг.	
	Продажа.	Покупка.	Продажа.	Покупка.
Госорганы	75,1	58,6	88,9	60,7
Смеш. акц. о-ва	4,9	5,4	1,9	1,8
Кооперация	5,9	17,7	3,2	18,8
Частные лица	14,1	18,3	6,0	18,7

Объектом биржевой и внебиржевой торговли являются весьма разнообразные товары, но в первой особенно видное (по сумме оборота) место занимают топливо, хлебофураж, предметы питания, скот, мясо и текстиль, во второй—текстиль, предметы питания и металлы.

Во внешней торговле Ленинград принимает весьма видное участие благодаря тому, что на его территории находится первоклассный порт, и в настоящее время обладающий пропускной способностью в 5,24 милл. тонн (320 милл. пудов). Длина причальной линии порта, достигающая 4.950 метров, дает возможность одновременной установки до 90 пароходов. Глубина порта у Таможенной набережной 8,53 метров (28 футов), т.-е. одинаковая с глубиной Морского канала. Это дает возможность принимать в порт океанские пароходы, грузоподъемностью до 10.000 тонн. В других местах порта глубина в среднем около 5,5 метров (18 футов). Общая площадь складочных помещений достигает 104,7 тыс. кв. метров (23 тыс. кв. саж.) при вместимости 164 тыс. тонн (10 милл. пуд.) груза, в числе которых было каменных, железобетонных и железных 68,3 тыс. кв. метров (15 тыс. кв. саж.), деревянных 22,7 тыс. кв. метров (5 тыс. кв. саж.) и деревянных навесов 13,7 тыс. кв. метров (3 тыс. кв. саж.). Для хлебного экспорта вдоль набережной Морского канала расположены механические устройства, состоящие из 2-х элеваторов и оборудованного амбара, емкостью на 39 тыс. тонн (2,4 милл. пуд.). Для скоропортящихся продуктов в порте имеется холодильник, емкостью на 1,6 тыс. тонн (100 тыс. пуд.) и ледник. На угольной станции установлено 8 углеперегружателей, общей пропускной способностью до 140 тонн в час.

Кроме того, территория порта обслуживается тремя катучими кранами, грузоподъемностью от 35 до 100 тонн и одним береговым краном, грузоподъемностью в 8 тонн. Для нового железнодорожного пакгауза устанавливается 8 полупортальных трехтонных крана. У холодильных складов установлен транспортер, производительностью в 60 тонн в час. Лесные материалы грузятся с отдельной обособленной части порта на подгрузные суда, а оттуда на пароходы. Для угля имеется специальная угольная гавань, имеющая отдельную железнодорожную ветку.

В 1913 г. через Ленинградский порт ввезено было грузов на 215,4 милл. руб. и вывезено на 134,2 тыс. руб.

Наиболее важными предметами вывоза через порт в 1913 г. был лес—1.710 тыс. тонн (104,4 милл. пуд.), хлеб—676 тыс. тонн (41,9 милл. пуд.), жмыхи—131 тыс. тонн (8 милл. пуд.), нефть—48 тыс. тонн (2,9 милл. пуд.), яйца—31 тыс. тонн (1,9 милл. пуд.), шлаки—23 тыс. тонн (1,4 милл. пуд.) и масло—18 тыс. тонн (0,8 милл. пуд.).

В импорте наиболее важное место занимали: каменный уголь и кокс—3.130 тыс. тонн (191,1 милл. пуд.), цемент, глина и кирпич—179 тыс. тонн (10,9 милл. пуд.), металлы—74 тыс. тонн (4,5 милл. пуд.), машины и металлические изделия—38 тыс. тонн (2,3 милл. пуд.), хлопчатая бумага—44 тыс. тонн (2,7 милл. пуд.), дубильные вещества и экстракты—34 тыс. тонн (2,1 милл. пуд.), колониальные товары—20 тыс. тонн (1,2 милл. пуд.), сало животных—24,5 тыс. тонн (1,5 милл. пуд.) и рыба—65,4 тыс. тонн (4 милл. пуд.) преимущественно сельди. Всего ввезено в 1913 г. 3.609 тыс. тонн (245 милл. пуд.).

После продолжительного перерыва, вызванного войной и блокадой, порт возобновил свою работу в 1921 году и в этом году было ввезено 33 тыс. тонн (2 милл. пуд.) и вывезено 393 тыс. тонн (24 милл. пуд.) Вывоз почти целиком состоял из продовольственных грузов,а в вывозе преобладали уголь и кокс—123 тыс. тонн (7,5 милл. пуд.), железнодорожное имущество—69 тыс. тонн (4,2 милл. пуд.) и сельско-хозяйственные машины—8 тыс. тонн (0,5 милл. пуд.).

В навигации 1922 года грузооборот увеличился до 1.302 тыс. тонн (79,5 милл. пуд.), из которых приходилось на экспорт 287 тыс. тонн (17,5 милл. пуд.) и на импорт 1.015 тыс. тонн (62 милл. пуд.).

В 1923 году через порт было ввезено товаров 525.812 тонн, а именно: угля — 329,8 тыс. т., сельдей — 27,3 тыс. т., химических товаров — 24,1 тыс. т., хлопка — 21,5 т. т., технических грузов—7,1 т. т., бумаги—6,6 т. т., чая—4,4 т. т., металлов—2,8 т. т., мяса—1,5 т. т. и сахара—0,7 т. т. Кроме того, генеральных грузов—90,4 т. т.

Вывоз через Ленинградский порт достиг 831.806 тонн. В вывозе первое место занимали хлебные грузы—427,5 т. т., далее следовали материалы, пропсы и балансы—355,5 т. т., железный лом—17,8 т. т., лен—9,1 т. т., масло, яйца и сырья—4,8 т. т., азбест—3,4 т. т., кудель—2,5 т. т., кишки—2,0 т. т., волос и щетина—1,2 т. т., кожи и шкуры—1,1 т. т. и пушнина—0,6 т. т.

Грузооборот. Ленинград, являясь конечным пунктом нескольких железнодорожных линий, связывающих его с различными частями СССР—с одной стороны, и с промышленными и торговыми пунктами Европы—с другой, и конечным пунктом весьма важных водных путей, связывающих его с бассейнами Каспийского моря и Северного Ледовитого океана, всегда занимал весьма видное место и как крупный железнодорожный узел и как важнейшая пристань для морских и речных грузов. Значение Ленинграда в настоящее время становится еще более важным, так как он является единственным портом СССР в Балтийском море, могущим пропустить через себя огромную массу импортных и экспортных товаров.

Общий грузооборот Ленинграда в 1921—1922 и в 1922—1923 г.г. выражался следуюшими цифрами:

Прибыло грузов.	1921 г.		1922 г.		1922—23 г.	
	В тыс тонн.	В мил. пуд.	В тыс. тонн.	В мил. пуд.	В тыс. тонн.	В мил. пуд.
По железным дорогам . . .	2.539	155,0	2.968	181,2	4.439	271,0
По Неве	796	48,6	1.258	76,8	2.018	123,2
Через порт	395	24,1	1.020	62,3	585	35,7
Всего	3.730	227,7	5.246	320,3	7.042	429,9

Отправлено грузов.	1921 г.		1922 г.		1922—23 г.	
	В тыс. тонн.	В мил. пуд.	В тыс. тонн.	В мил. пуд.	В тыс. тонн.	В мил. пуд.
По железным дорогам . . .	732	44,7	1.070	65,3	1.184	72,3
По Неве	11	0,7	36	2,2	28	1,7
Через порт	34	2,1	287	17,5	552	33,7
Всего	777	47,5	1.393	85,0	1.764	107,7

Общий грузооборот.	1921 г.		1922 г.		1922—23 г.	
	В тыс. тонн.	В мил. пуд.	В тыс. тонн.	В мил. пуд.	В тыс. тонн.	В мил. пуд.
По железным дорогам . . .	3.271	199,7	4.038	246,5	5.623	343,3
По Неве	807	49,3	1.294	79,0	2.041	124,6
Через порт	429	26,2	1.307	79,8	1.137	69,4
Всего	4.507	275,2	6.639	405,3	8.801	537,3

Из этих данных видно, что грузооборот Ленинграда увеличился с 1921 г. по 1923 г. почти вдвое—на 95%, при чем грузооборот железных дорог—на 72%, по Неве—на 153% и по порту—на 165%.

О прибытии и отправлении главнейших грузов дает представление нижеследующая таблица:

	Прибыло:				Отправлено:			
	1922 г.		1922—23 г.		1922 г.		1922—23 г.	
	В тыс. тонн.	В тыс. пуд.	В тыс. тонн.	В тыс. пуд.	В тыс. тонн.	В тыс. пуд.	В тыс. тонн.	В тыс пуд.
Хлебн. груз.	830,75	50.716	1.054,79	64.393	333,19	20.341	513,28	31.335
Мяса и жир.	49,09	2.997	52,63	3.213	9,38	573	3,11	190
Рыбы и сельдей . . .	94,58	5.774	45,77	2.794	65,06	3.972	21,83	1.333
Соли . . .	29,47	1.799	13,89	848	10,96	669	5,29	323
Дров . . .	1.863,66	113.773	2.422,48	147.888	44,05	2.689	27,55	1 682
Лесных материалов . .	360,76	22.024	868,87	53.013	190,25	11.615	243,79	14.883
Камен. угля и кокса .	776,94	47.431	666,14	40.667	167,76	10.242	152,40	9.304
Нефтяных продуктов.	414,36	25.296	358,91	21.911	75,28	4.596	70,30	4 292

Приведенные данные могут служить характеристикой грузооборота различных грузов за каждую из указанных дат в отдельности без сопоставления между собою. Трудности сопоставления их между собою обусловливаются тем, что за 1922 г. приводятся все грузы, как коммерческие, так и воинские и служебные, а за 1922—23 г. только коммерческие грузы. Кроме того, сведения за 1922 год приводятся за календарный, а сведения за 1922—23 г. за год хозяйственный.

Однако, несмотря на эти оговорки, нельзя не заметить, что и приведенные данные указывают на значительные увеличения грузооборота в 1922—23 г. сравнительно с предшествующим годом по некоторым видам грузов. Можно предполагать, что при исключении воинских и служебных грузов увеличение грузооборота обнаружилось бы по всем группам грузов, может быть, за исключением соли.

Наибольшее количество хлебных грузов, а именно 1.027,86 тыс. тонн (62.749 тыс. пуд.) поступило в Ленинград по железным дорогам; Невой доставлено всего 1.736,33 тыс. тонн (106 тыс. пуд.). Из общего количества прибывших хлебных грузов, а именно 1.054,79 тыс. тонн (64.393 тыс. пуд.) было отправлено через Ленинградский порт 208,43 тыс. тонн (12.724 тыс. пуд.) и вывезено по железным дврогам 293,55 тыс. тонн (17.921 тыс. пуд.). В Ленинграде осталось несколько более половины ввезенного количества, а именно 541,51 тыс. тонн (33.058 тыс. пуд.). Более всего прибыло и отправлено ржи, а именно: прибыло 552,40 тыс. тонн (33.723 тыс. пуд.) и отправлено 343,37 тыс. тонн (20,960 тыс. пуд.). Половина этого количества отправлена через порт.

Пшеницы поступило всего 13,10 тыс. тонн (800.000 пуд.), из которых осталось в Ленинграде 11,22 тыс. тонн (685 тыс. пуд.).

Овса прибыло 92,60 тыс. тонн (5.653 тыс. пуд.), из которых осталось в Ленинграде 57,33 тыс. тонн (3.500 тыс. пуд.) и вывезено по железным дорогам 23,46 тыс. тонн (1.432 тыс. пуд.) и через порт 11,53 тыс. тонн (704 тыс. пуд).

В большом количестве поступила в Ленинград мука, а именно, ввезено было пшеничной муки 104,08 тыс. тонн (6.354 тыс. пуд.) и ржаной—69,93 тыс. тонн (4.269 тыс. пуд.) Пшеничной муки осталось в Ленинграде—81,10 тыс. тонн (4.951 тыс. пуд.) и ржаной—29,61 тыс. тонн (2.418 тыс. пуд.). И та, и другая мука вывозилась из Ленинграда почти исключительно по железным дорогам.

Крупы поступило 50,53 тыс. тонн (3.085 тыс. пуд.), из которых вывезено по железным дорогам 21,74 тыс. тонн (1.327 тыс.

пуд.) и 1,43 тыс тонн (87 тыс. пуд.) отправлено через порт. В Ленинграде осталось 26,96 тыс. тонн (1.646 тыс. пуд.). Из других грузов первое место по количеству занимают дрова, которых прибыло в Ленинград 2.422,48 тыс. тонн (147.888 тыс. пуд.), главным образом, железной дорогой 1.475,94 тыс. тонн. (90.104 тыс. пуд.) и рекой-Невой 920,17 тыс. тонн (56.175 тыс. пуд.). Почти все дрова остались в Ленинграде. Лесных материалов поступило 721,02 тыс. тонн (44.017 тыс. пуд.)., привезенных, главным образом, по р. Неве (666,14 тыс. тонн—40.667 тыс. пуд.). Из этого общего количества 224,51 тыс. тонн. (13.706 тыс. пуд.) отправлено через порт.

Каменный уголь поступил в Ленинград в количестве 666,15 тыс. тонн (40.667 тыс. пуд.), главным образом, через Ленинградский порт—363,71 тыс. тонн (22.204 тыс. пуд.). Значительное количество угля было привезено р. Невою, а именно 167,14 тыс. тонн (10.204 тыс. пуд.). Три четверти этого угля осталось для потребления в Ленинграде.

Нефтяные продукты привозились, главным образом, по железным дорогам 234,86 тыс. тонн. (14.338 тыс. пуд.) из общего количества прибывших нефтяных грузов 358,91 тыс. тонн (21.911 тыс. пуд.), из которых осталось в Ленинграде 17.619 тыс. пуд. Вывезено было всего 288,61 тыс. тонн (4.292 тыс. пуд.) исключительно по железным дорогам.

Мясо и животные жиры поступили в Ленинград в количестве 49,61 тыс. тонн (3.029 тыс. пуд.), из которых вывезено всего 3,11 тыс. тонн (190 тыс. пуд.).

За период 1918 по 1923 календарный годы в Ленинград прибывало грузов (в вагонах):

Годы.	Коммерческ.	Воинских.	Служебных.	Всего.
1918	158.211	7.603	36.470	202.284
1919	119.419	25.964	41.492	186.875
1920	139.628	16.643	31.567	187.838
1921	164.465	12.429	18.307	195.201
1922	204.464	7.251	8.226	219.941
1923	318.665	3.652	13.514	335.831

Прибыло.	ВАГОНОВ.			
	1918 г.	1919 г.	1920 г.	1923 г.
Хлебных грузов	7.692	11.385	14.436	53.301
Сахара	727	962	836	1.259
Мяса	4.033	2.323	2.094	4.146
Рыбы	6.157	3.890	1.962	1.560
Соли	506	387	750	880
Яиц	379	114	159	10
Овощей	12.088	9.458	7.602	8.058
Масла всякого	1.246	640	464	1.950
Прочих прод. грузов . .	4.187	1.625	5.820	6.685
Всего прод. грузов . . .	36.952	30.784	34.123	77.849
Фуража	15.899	10.751	13.352	21.071
Дров	58.893	49.217	53.648	135.385
Каменного угля	8.535	4.832	7.883	10.418
Нефти	10.177	4.819	5.032	14.128
Проч. топлива	10	753	1.781	5.323
Проч. грузов	27.725	18.263	23.809	54.491

Из таблицы на стр. 126 видно, что количество прибывших в 1923 г. в Ленинград грузов сравнительно с 1918 годом увеличилось вдвое, при чем нарастание грузов с каждым годом увеличивалось. Количество воинских грузов достигло своего максимума в 1919 г.—25.964 вагона, в 1923 г. оно составляет всего около $^1/_8$ этого количества. Служебных грузов прибыло 13.514 вагонов, т.-е. около $^1/_3$ таких грузов, прибывших в 1918 г. В общем, грузооборот в 1923 г. сравнительно с 1918 увеличился в полтора раза.

Насколько велика разница в снабжении Ленинграда в 1918—1920 и 1923 гг. различными грузами по железной дороге может дать представление таблица на стр. 127.

Прибытие и отправление грузов по р. Неве за тот же период выражалось в следующих количествах:

Годы.	Прибыло.		Отправлено.	
	В тыс. тонн.	В тыс. пуд.	В тыс. тонн.	В тыс. пуд.
1918	1·092,59	66.701	?	?
1919	713,81	43.577	?	?
1920	1.053,62	64.322	20,54	1.254
1921	795,93	48.590	11,29	689
1922	1.258,08	76.804	36,61	2.235
1923	2.017,29	123.152	23,70	1.447

Сравнительно с 1918 г. по р. Неве в 1923 г. прибыло вдвое большее количество грузов. Отправлено же было грузов несколько больше, чем в 1920 г., и на 12,97 тыс. тонн (788 тыс. пуд.) меньше, чем в 1922 г.

Грузы, прибывшие в 1918, 1919, 1920 и 1923 г.г., по роду их распределялись следующим образом:

	1918 г.		1919 г.		1920 г.		1923 г.		1917 г.	
	В тыс. тонн.	В тыс. пуд.	В тыс. тонн.	В тыс. пуд.	В тыс. тонн.	В тыс. пуд.	В тыс. тонн.	В тыс. пуд.	В тыс. тонн.	В тыс. пуд.
Хлебные грузы . . .	—	—	—	—	3,52	215	2,31	141	22,87	1.396
Соль	6,49	396	2,08	127	2,28	139	0,93	57	45,37	2.770
Рыба	0,25	15	0,02	1	0,29	13	0,15	9	1,15	70
Проч. прод. груз . .	0,11	7	0,64	39	0,92	56	—	—	0,18	11
Фураж	—	—	0,07	4	0	0	—	—	6,52	398
Железо и чугун . . .	—	—	0,02	1	0,03	2	0,16	10	7,72	471
Каменн. уголь . . .	38,64	2.359	5,39	329	8,85	540	173,42	10.587	248,22	15.154
Торф	—	—	—	—	—	—	29,34	1.791	—	—
Нефть и мазут . . .	61,20	3.736	1,67	102	15,27	932	113,10	6.905	200,50	12.240
Керосин и пр. . . .	9,24	564	2,73	130	4,88	298	10,93	667	55,33	3.378
Дрова	916,48	55.950	613,04	37.425	880,45	53.750	985,69	60.175	2.088,27	127.479
Лесн. стр. мат. . . .	37,17	2.269	743,0	4.536	121,80	7.436	655,50	40.017	388,69	23.729
Проч. грузов	23,01	1.405	14,46	883	15,33	936	45,75	2.793	175,89	10.738
Всего . .	1.092,59	66.701	713,82	43.577	1.053,62	64.322	2.017,28	123.152	3.240,61	197.834

В 1923 г. сравнительно с 1918 г. значительно увеличился привоз рекой Невой каменного угля, нефти и лесных строительных материалов. По отношению к 1917 г. привоз 1923 г. составляет 62%.

Финансы. Доходы по Ленинграду слагаются из поступлений государственных доходов и поступлений местных доходов. В 1923—24 бюджетном году по Ленинграду поступило 57.099 тыс. руб., которые по отдельным статьям поступлений распределяются следующим образом:

	Поступило (тыс. руб.).	% к общему итогу.
Прямых налогов	11.030	19,5
Акциза	17.645	31,2
Таможен. доходов	15.135	26,8
Пошлины	4.304	7,7
Неналогов. доходов	1.352	4,0
Итого обыкн. доход.	49.466	89,2
Чрезвычайных доходов . .	6.093	10,8
В т. ч. займов	5.473	9,7
Всего доходов . . .	57.099	100

Из этих данных видно, что наибольшее значение в государственных доходах по Ленинграду представляют акцизы, дающие 31,2% общей суммы доходов. Второе место занимают таможенные доходы и третье—прямые налоги, составляющие 19,5%. Пошлины и неналоговые доходы составляют незначительную долю общей суммы государственных доходов.

Местный доходный бюджет по Ленинграду был исчислен на 1923—24 бюджетный год в сумме 41.441 тыс. руб. В действительности, по Ленинграду в 1923—24 бюджетном году поступило 51.309 тыс. руб., которые по категориям доходов распределялись следующим образом:

	Поступило в тыс. руб.	% к итогу.
От предприятий, имуществ и оброчных статей	27.236	53,1
Отчислений от госдоходов .	5.609	10,9
Надбавки к госналогам . .	9.035	17,6
Местных налогов и сборов .	4.901	9,6
Прочих доходов	4.528	8,8

В местных доходах, как видно из приведенных данных, особенное значение имеют поступления от предприятий и имуществ и оброчных статей, составляющие 53,1%, а также надбавки к государственным налогам (подоходно-имущественному и промысловому), на которые приходится 17,6% общей суммы местных доходов. Отчисления от госдоходов (главным образом, от подоходного и промыслового налогов) составляют всего 10,9%.

Расходы. Общая сумма расходов по местному бюджету Ленинграда исчисляется по сметным предположениям в 47.844 тыс. руб., в действительности, расход составит 47.611 тыс. руб., из которых израсходовано было: на административные нужды—11%, по откомхозу—44%, на народное образование—18% и на народное здравоохранение—17% общей суммы местных расходов.

Коммунальное хозяйство. В дореволюционное время городское хозяйство было сосредоточено в ведении городского общественного управления. В функции этого управления входила работа по созданию и развитию муниципальных предприятий, как-то: водоснабжение, городские железные дороги, снабжение газом и электричеством, заведывание бойнями, рынком и площадями, врачебно-санитарное дело, общественное призрение, начальное народное образование, очистка города, пожарное дело и т. д.

Городские предприятия в финансах города имели весьма большое значение, покрывая значительную долю городских расходов, и потому, естественно, они обращали на себя весьма большое внимание городских органов управления.

Со времени революции функции городского общественного управления были распределены между целым рядом органов местного управления, и в ведении органов коммунального хозяйства были сосредоточены следующие отрасли хозяйства: благоустройство, улучшение санитарных условий населенных мест, земельное хозяйство, противопожарная охрана, дорожное дело, ведение коммунальных предприятий, похоронное дело и др. отрасли, имеющие чисто-хозяйственное значение.

Благоустройство города. Канализация. В отношении санитарного благоустройства Ленинград находится в весьма неблагоприятных условиях, вследствие отсутствия в нем рациональной канализации. Деревянные канализационные трубы, проложенные в Ленинграде, требовавшие и в прежнее время постоянного ремонта, в настоящее время пришли в полную негодность. Начаты были работы по замене деревянных труб бетонными, но отсутствие необходимых средств вынудило приостановить эти работы и ограничиться лишь ремонтом и очисткой деревянных труб.

За период с 1918 по 1924 г. были выполнены следующие работы:

	Проложено новых путей.		Очищено и ремонтировано.	
	В пог. метрах.	В пог. сажен.	В пог. метрах.	В пог. сажен.
1918 г.	1.163	545	43.892	20.572
1919 „	4.549	2.132	81.555	38.224
1920 „	3.294	1.544	153.129	71.770
1921 „	3.156	1.479	169.314	79.356
1922 „	5.238	2.455	85.581	40.111
1923 „	7.194	3.372	36.766	17.232
1924 „	1.660	778	58.721	27.522

Вопрос о сооружении канализации в Ленинграде поднимался еще в начале шестидесятых годов прошлого столетия, но не получал разрешения. Под давлением правительства вопрос о канализации был поставлен снова на очередь в 1911 году, и городское управление разработало проект канализации по полной раздельной системе. Проект был одобрен городской думой в 1914 году, поступил на рассмотрение временной правительственной комиссии и был ею утвержден в отношении ливневой сети. Проект для хозяйственной сети подлежал переработке. Выполнение работ по ливневой сети предполагалось закончить в течение 15 лет, с ежегодной укладкой по 46.9 километра (44 верст) магистралей. Но экономические условия не позволили осуществить предположения, и за период с 1915 по 1922 год было уложено бетонной канализации всего 20,3 километра (19 верст).

В 1918 году вопрос об устройстве хозяйственной сети канализации был снова поднят, и в 1920 году коллегия совета Коммунального Хозяйства утвердила проект хозяйственной канализационной сети с самоплавными коллекторами с тремя выпусками в постоянной части невской трубы. В настоящее время проект этот перерабатывается отделом Коммунального Хозяйства.

Мостовые. Вторым вопросом благоустройства является вопрос о приведении в порядок мостовых и тротуаров, пришедших за период войны и революции в совершенный упадок. Неправильность их конструкции и разнотипность явились результатом тех условий, в которых находилось мостовое дело в Ленинграде. Ремонт мостовых и тротуаров лежал на обязанности домовладельцев. Уже с 1834 года возбуждался вопрос о переходе с натуральной мостовой повинности на денежную и о предоставлении исключительно городу право ремонта мостовых и тротуаров, но он не получил разрешения до 1918 года. В 1918 году ремонт мостовых и тротуаров передан был в ведение Откомхоза.

За период с 1918 по 1924 год в Ленинграде было замощено улиц и площадей:

	Булыжником.		Торцом.		Асфальтом.	
	Кв. метр.	Кв. саж.	Кв. метр.	Кв.саж	Кв. метр.	Кв. саж.
1918 г.	74.215	16.303	60.235	13.232	5.431	1.193
1919 „	93.68	20.563	36.641	8.049	2.451	539
1920 „	202.307	44.441	56.808	12.479	3.237	711
1921 „	212.926	46.774	69.262	15.215	305	67
1922 „	776.582	170.593	115.996	25.481	—	—
1923 „	204.032	44.820	94.696	20.802	—	—
1924 „	195.952	43.045	53.416	11.734	—	—

Разразившееся 23 ноября 1924 года наводнение причинило коммунальному хозяйству колоссальные убытки и уничтожило труды работ многих лет. Водой было снесено около 390.000 кв. метров (86.000 кв. саж.) торцовой мостовой и попорчено до 1.639.000 кв. метр. (360.000 кв. саж.) булыжной мостовой. Над канализацией образовалось более 3.000 провалов. Приведение в порядок мостовых потребовало затраты значительных сил и средств, и мостовые в короткое время были приведены в возможный порядок.

Мосты и набережные. В черте Ленинграда имеется 214 мостов, в числе которых было 6 металлических разводных мостов на реке Неве, и на малых реках и каналах—27 металлических и 15 каменных мостов.

Набережных в Ленинграде имеется до 186,7 километров (176 верст), из которых на 43,7 километров (41 версте) укреплена гранитная одежда, 12,8 километров (12 верст) облицованы деревом и 7,5 километров (7 верст) выложены булыжником. 213,8 километров (116) верст остаются без укрепления.

Как мосты, так и набережные пришли в ветхость и требуют капитального ремонта. Однако, Отдел Коммунального Хозяйства за период с 1918 по 1924 г. должен был ограничиться лишь настоятельно необходимым ремонтом—сменой брусьев и заменой настила. В 1924 году сменено было 20.205 пог. метров (9.470 пог. саж.) брусьев и 25.037 кв. метров (5.500 кв. саж.) настила.

Освещение. В дореволюционное время город освещался 13.554 фонарями, в числе которых было: керосиновых—64, керосино-калильных—1.803, газо-калильных—8.824, электрических ламп накаливания—1.856 и дуговых фонарей—1.007. Керосином освещалось 38 *км* уличного протяжения, керосино-калильными лампами—122,5 *км.*, газовыми фонарями—222 *км*, дуговыми лампами — 65 *км* и лампами накаливания—53,5 *км*. С 15 марта 1920 года и до января 1922 года уличное освещение Ленинграда (за отсутствием необходимых материалов и, главным образом, топлива) было прекращено. С 1922 года начинаются работы по восстановлению освещения. В 1922 г. было восстановлено 2.583 фонаря с электрическим светом. Газовое освещение в ближайшее время восстановить невозможно, вследствие почти полного разрушения газовых заводов. Освещение улиц, кроме восстановленных фонарей, производилось электрическими лампочками, устроенными у ворот каждого дома. В 1923 г. горело 1.570 фонарей, в 1924 г. число горевших фонарей было доведено до 1.847.

Очистка города. В задачу Отдела Коммунального Хозяйства входит очистка города от мусора, нечистот, снега и всяких отбросов, с одной стороны, и уничтожение всего убранного—с другой. В 1922 году для очистки города существовали районные конторы, имевшие у себя 330 штатных рабочих и 14 десятников. Но затем очистка стала производиться подрядным способом. Вместо с тем, взамен районных контор по очистке, было образовано управление по очистке, которое и вело всю работу.

Очистка в домах люков и выгребных ям от нечистот и мусора производится ассенизационным обозом, состоящим ныне на хозяйственном расчете. В ведении ассенизационного обоза находятся свалки и эстокады. В Ленинграде в 1922 г. функционировало 6 свалок и 5 эстокад. Эстокады представляют собой сливные пункты для нечистот или ссыпные для мусора и устроены в нескольких местах городских рек и каналов, где устанавливаются железные шаланды с откидными днищами для слива нечистот или особые баржи для ссыпки мусора. Ассенизационные шаланды и баржи, функционирующие лишь во время навигации, отводятся буксирами на взморье и, опорожнившись, возвращаются обратно.

В 1912 году городом была построена мусоросжигательная станция, которая должна была уничтожать мусор и утилизировать получаемое тепло для получения электрической энергии. На одной площади мусоросжигательной станцией построен начавший функционировать с 1913 года фекале-провод. Цель его—облегчить вывоз нечистот перекачиванием их с приемной станции для удаления в море. Станция в настоящее время не функционирует.

Для уничтожения трупов павших животных и утилизации их имеется утилизационный завод. В 1922 году им было утилизовано 1.430 трупов животных.

Садово-парковое хозяйство. В ведении Отдела Коммунального Хозяйства находятся Таврические и Елагинские оранжереи и 80 садов, парков и свыше 2.869 кв. метров

(630 кв. саж.) прочих зеленых насаждений, а также городской питомник.

Таврическое садоводство занимает площадь в 12.737 кв. метров (2.798 кв. саж.) и имеет 16 оранжерей, приспособленных для культуры декоративных и цветущих растений. Елагинское садоводство состоит из 8 корпусов оранжерей с 20 отделениями. Под пальмовые, лавровые, декоративные растения заняты 6 отделений, остальные приспособлены для выгонки цветущих и тепличных растений.

Городской питомник имеет 4 исправных оранжереи и 3 недействующих. Питомник занимает площадь более 7,5 гектаров (7 десятин). В его ведении находятся питомники древесных растений на Песочной улице, площадью 5,640 кв. метров (1.239 кв. саж.) и на Куликовом поле, имеющий площадь около 6,5 гектаров (6 дес.). Питомник располагает большими запасами древесных растений и многолетних цветов.

В настоящее время садово-парковый п/отдел ведет большую работу по устройству скверов на месте сломанных домов и по устройству площадок.

Наводнение нанесло городским садам непоправимый вред. В Летнем саду погибло 559 многовековых дерев, много погибло и на островах. Значительные разрушения произведены бурей в питомниках.

Жилищное дело. Жилищное дело составляет одну из важнейших функций Отдела Коммунального Хозяйства. Это дело приобрело тем большее значение, что недвижимые имущества являются в настоящее время собственностью государства и что неудовлетворительное состояние их, вызванное военным временем и невозможностью поддержать их в должном порядке в первые годы революции, требует особого внимания и забот по восстановлению этих недвижимых имуществ и к сохранению их цельности.

На Отделе Коммунального Хозяйства лежит обязанность 1) передачи в арендное пользование домов, 2) сдачи на основах долгосрочной аренды домов с небольшим количеством квартир, 3) передачи за плату в аренду торговых помещений и др. объектов аренды, 4) выработка положения о квартирной плате, 5) организация управления домами, 6) наблюдения за производством ремонта, 7) управления домами, оставшимися за Отделом Коммунального Хозяйства и эксплоатация их и 8) эксплоатации гостиниц и домов ночлега.

В 1922 и 1923 г. Отделом Коммунального Хозяйства было сдано в аренду:

Домов.	1922 г.	1923 г.
Пожизненным владельцам . .	3.260	1.030
Жилищн. товариществам . .	6.474	1.922
Домам-коммунам	86	14
Учреждениям и предприятиям	215	107
Частным лицам	80	73
Всего. .	10.115	3 146
Отдельных помещений	9.544	5.320

Поступило отказов от торгово-промышленных заведений в 1922 г.—2.619 и в 1923 г.—2.245.

В 10% коммунальный жилищный фонд в 1923 году поступило 1.180 квартир и 1.333 комнаты. Откомхозом к сезону 1924 года было разобрано и приведено в безопасное состояние 160 руин и 14 разрушенных зданий. Ремонтировано было 17 домов и произведен текущий ремонт в 44 домах и в 38 домах-коммунах. Не имея возможности притти на помощь материально ремонту домов, сданных в аренду, Отдел Коммунального Хозяйства облегчил положение их введением новой квартирной платы и облегчением возможности получения коммунального кредита. Согласно изданному по его инициативе постановлению об обязательном ремонте, возможный ремонт был произведен в строительный сезон 1924 года и дальнейшее разрушение домов приостановлено. Ремонт произведен в 2.000 домов на сумму свыше 3 милл. руб. В непосредственной эксплоатации Откомхоза находилось 644 дома, с которых был получен доход в 689 тыс. руб. при расходе 840 тыс. руб.

Для лиц, временно прибывающих в Ленинград, Откомхоз содержит гостиницы, дома ночлега и общежития. На 1 октября 1924 года имеется 1 гостиница с 65 номерами (в 1923 г. было 4) и 4 дома-ночлега с 783 нарами. В 1923—24 г. было занято дней: в номерах гостиниц—13.800, в домах ночлега—163.020 и в общежитиях—12.227.

Земли сельско-хозяйственного назначения. Общее количество земель сельско-хозяйственного назначения в Ленинграде определялось в 1923 году в 7913,3 гектара (7.243 десятины), из которых было сдано в аренду: садов плодовых—11,6 гектара (10.6 дес.), огородов 3.589,2 гектара—(3.224,2 дес.), пашни—989,8,3 гектара (906 дес.), покосов—482 0 гектара (441,2 дес.) и прочих угодий—1,418,3 гектара (1.298,2 дес.). Сверх того, было земель крестьянских хозяйств под пашней 1.058,9 гектара (969 2 дес.), под покосами—434,8 гектара (393,5 дес.) Общая сумма доходов от земельных имуществ составляет сумму в 30.126 руб.

Пожарное дело. Для охраны Ленинграда от пожаров и для борьбы с ними имеется пожарная команда, состоящая из 24 частей пожарных и 2-х пожарных постов при штате в 1.712 человек, работающих в три смены. Пожарное дело оборудовано всем необходимым для борьбы с огнем. На 1 октября 1924 года введена автотяга, хотя и не полностью. На 1 октября 1924 года для обслуживания конной тягой имелось 247 лошадей. В 1923 году в Ленинграде было 1.344 пожара (в 1922—1.151), которые по причинам возникновения распределялись следующим образом: от неосторожного обращения с огнем возникло 221 пожар, от неосторожной топки—92, времянок—95, от неисправности дымоходов—125, от горения сажи—476 и прочих причин—335.

Похоронное дело. В Ленинграде имеется 74 кладбища с общей площадью земли в 601 гектар (550 дес.) и с крупным недвижимым имуществом. С 1922 года введена была плата за похороны. В 1922 г. было похоронено 28.083 человека, в 1923 г.—17.578, в числе которых было бесплатно похороненных взрослых—2.341 и детей—1.630 и платных взрослых—8.236 и детей—5.311. В Ленинграде имеется недостроенный крематориум, находящийся в консервированном состоянии.

Коммунальные предприятия. Водопровод. Для снабжения населения водой в Ленинграде были проведены три водопроводные сети, из которых одна обслуживала незаречные части города и Васильевский Остров, другая—Петроградский и Выборгский районы, третья давала воду на часть Выборгского района, Полюстрова, Охту, Удельную и Лесной.

Постройка городских водопроводов, начатая в 1859 г., и их эксплоатация были предоставлены на основании концессии частным обществам, но с 1891 г. водопровод незаречной части, а в 1892 г. и два других были выкуплены городом. С этого времени водопроводы эксплоатировались городским управлением. Как по своему значению, так и по валовой их доходности водопроводы являлись одним из крупнейших городских предприятий. К январю 1916 г. длина водопроводной сети достигала 709,051 километра (664 верст 326 саж.). Сверх того, к тому же времени было проложено 8,685 километра (8 вер. 71 саж.) труб для Ладожского водопровода. Общее количество водоснабжений определялось в 11.703, при чем было поставлено 12.340 водомеров. Количество поданной в 1916 г. воды определялось в 122.506.962 тыс. литров (9.960.390 тыс. ведер), из которых было учтено водомерами 100.572.542 тыс литров (8.177.020 тыс. ведер). Средний суточный расход выражался цифрой в 334.716 тыс. литров (27.214 тыс. ведер), а средний расход воды на человека составлял 166 литров (13,5 ведер), если не считать пригороды, (138 литров (11,2 ведра), если принять во внимание и эти последние.

К 1923 году водопроводное предприятие располагало 4 водоподъемными станциями, а именно: 1) главной станцией, снабжающей водой незаречные части с их пригородами, Васильевский Остров, а с ноября 1916 г. по дюймовому переходу и часть Выборгской Стороны. 2) Петроградской станцией, снабжающей водой Петроградский район, часть Выборгского района, Новую Деревню и часть Крестовского острова. 3) Южной подсобной станцией, предусмотренной проектом Ладожского водопровода и пущенной в действие с декабря 1916 года. Эта подсобная станция временно получает воду с главной станции и служит для усиления напора в местности за Обводным каналом. 4) Перекачевательной станцией, получающей воду с Петроградской станции и служащей для усиления напора воды в районах Лесного Корпуса и Удельной.

Водоочистительная станция в Старой Деревне питает водой Старую Деревню. Водопроводная сеть, передающая подаваемую станцией воду по всему городу, имеет протяжение около 700 верст. На сети имеется 10.900 водоснабжений, из них 60% водомерных. В прочих расход воды определяется по среднему расчету. На сети устроено 3.698 створных кранов и 4.479 пожарных. Водоемов имеется 20, находящихся в арендном пользовании. Высота напора в августе 1924 г., постепенно повышаясь, достигала на главной станции 34,7, а на заречной 35,2 метра.

Главная станция работает преимущественно на мазуте и каменном угле, заречная—на каменном угле.

Для улучшения качественного состава воды в 1896 г. была построена новая группа фильтров, а в виду недостаточности действующих фильтров было предпринято еще в 1911 году переустройство английских фильтров на скорую фильтрацию. Недоброкачественность поступающей на потребление населения воды вызвала необходимость дальнейших мероприятий для улучшения качественного состава воды, и в 1910 году была построена фильтроозонная станция на Петроградской Стороне.

Но, незаисимо от этих мероприятий, в виде временной меры с 1913 г. был применен способ очистки воды при помощи хлорирования. Приспособления для хлорирования воды приведены были в действие с августа 1913 г., а с 25 июля 1915 г. хлорированию подвергалось уже все количество воды, подаваемое в городскую водопроводную сеть с главной станции городских водопроводов.

В настоящее время озонирование воды прекращено, и вся вода, поступающая в городскую водопроводную сеть, подвергается обезвреживанию посредством хлорирования в отстойниках в течение 3 часов, после чего вода пропускается через песок фильтров. Часть воды, однако, поступает без фильтрации. Ведутся подготовительные работы к переходу от применения для этой цели хлорной извести к применению жидкого хлора.

Городскими водопроводами в 1922 и 1923 годах было подано следующее количество воды (в тыс. гектолитров):

	1922 г.	1923 г.
Главной станцией	786.510,3	747.757,5
Заречной станцией	170.132,5	158.582,6
Всего . . .	956.642,8	906.340,1

Учтено водомерами в 1922 г. 581.488,5 тыс. *гл* и в 1923 г. 620.580,0 тыс. *гл*, при чем процент учтенной воды повысился с 60,8 в 1921 г. до 68,5% в 1923 г.

Средняя суточная подача воды в 1923 г. понизилась сравнительно с 1922 г., а именно, с 2.620,6 тыс. *гл* до 2.488,1 тыс. *гл*, что указывает на значительное улучшение водоснабжения в Ленинграде и на приведение в возможный порядок водопроводной сети. Эти цифры обращают на себя тем большее внимание, что население Ленинграда беспрерывно возрастает. В среднем на одного жителя расход поданной воды в сутки определяется в 1922 г. в 2,7, а в 1923 г.—в 2,3 *гл*. Расход учтенной воды был значительно меньше, для 1922 г. он определялся в 1,7, а в 1923 г. в 1,6 *гл*.

О распределении воды между водопотребителями в 1923 г. дает представление следующая таблица (в %%):

	%
Жилищные товарищества	57,8
Фабрики, заводы и мастерские	8.4
Железные дороги	8.1
Военное и морское ведомство	7,9
Коммунальное хозяйство	5,0

	%
Наробраз	4,0
Казенные учреждения (театры, музеи)	3,2
Губздрав	3,0
Учреждения Райисполкомов	1,2
Собес	0,8

Тариф на воду в течение 1923 г. изменялся несколько раз. В январе—апреле за 12,3 гектолитра воды уплачивалось 6 к., а в мае—сентябре—7 коп. и в октябре—декабре—8 коп. Для железных дорог, фабрик и заводов тариф применялся в двойном размере. В зависимости от изменения тарифа на воду и от водопотребления изменялась и сумма доходов от водопроводов.

Об изменении суммы доходов и расходов городских водопроводов в 1923 г. можно судить по следующим данным, относящимся к каждому месяцу этого года (в тыс. зол. р.):

	Доход.	Расход.	Разница + или —
Январь	42,0	64,6	— 22,6
Февраль	75,4	45,7	+ 29,7
Март	156,2	204,5	— 47,7
Апрель	183,8	126,1	+ 57,7
Май	165,1	196,4	— 31,3
Июнь	219,2	202,8	+ 16,4
Июль	177,0	242,8	— 65,8
Август	154,6	205,8	— 51,2
Сентябрь	159,6	299,0	—139,4
Октябрь	259,1	164,5	+ 94,6
Ноябрь	222,7	172,8	+ 49,9
Декабрь	245,4	171,3	+ 74,1
Всего	2.060,1	2.096,3	— 36,2

Таким образом, несмотря на неоднократное повышение тарифа на воду, в 1923 г. получился, однако, убыток в 36,2 тыс. руб. Из рассмотрения вышеприведенных данных можно усмотреть, что с января по сентябрь 1923 г. убыточные месяцы чередовались с прибыльными. Эти колебания зависели, вероятно, от неисправности поступлений платежей за потребление воды.

С октября, с повышением тарифа на воду до 3 к., городские водопроводы получали ежемесячную, хотя и незначительную прибыль.

Разница в доходности водопроводного предприятия выявляется еще резче, если сопоставить приведенные цифры с соответствующими данными за 1914 г. В 1914 г. городские водопроводы принесли доход в сумме 4.835 тыс. руб. при расходе в 2.312 тыс. руб. Средний чистый доход в месяц достигал суммы в 210 тыс. руб.

Городские железные дороги. История городских железных дорог в Ленинграде начинается со времени выдачи первой концессии на устройство рельсовых путей с конной тягой. Такая концессия была выдана в начале 60-х годов Первому Обществу конно-железных дорог.

Успех Общества побудил других предпринимателей образовать Второе Общество конножелезных дорог, получившее в 1874 г. концессию на устройство целого ряда линий.

В конце 70-х годов открылась также Невская пригородная линия. Срок концессии Первого Общества истек в 1898 г. Линии Общества перешли к городу безвозмездно, но за Лиговский Парк пришлось уплатить 400 тыс. руб. В конце 1903 г. к городу перешли и линии Второго Общества. С этого года город получил возможность приступить к переустройству дорог на электрическую тягу.

Подготовительные работы по переустройству начались в 1905 г. В конце 1907 г. были открыты первые линии электрического трамвая. Постепенно электрическая тяга заменила и конную и паровую тягу. С течением времени электрический трамвай все более и более расширял свою сеть и увеличивал оборудование. Трамвайное движение в Ленинграде, возобновившееся вскоре после февральской революции, поддерживалось все время за исключением коротких перерывов, вызывавшихся острым топливным кризисом. С началом новой экономической политики и установлением платности коммунальных услуг начала взиматься, с 20 сентября 1921 г., плата и за проезд на трамвае. Вводимая постепенно, с большой осторожностью, плата оказала большое влияние на разгрузку вагонов. Развившееся было грузовое движение по линиям городского трамвая, составлявшее некоторое время большую часть его работы, с введением платности быстро сократилось и к концу 1921 г. свелось почти только на перевозку почты и хозяйственные перевозки самих городских железных дорог.

Выпуск вагонов был повышен до 260, что явилось результатом увеличения производительности труда, усиления дисциплины и возможности набора рабочих, где штат их был мал. К 1 января 1922 г. при общем выпуске вагонов имелся уже запас в 99 моторных и 53 прицепных вагонов. Постепенное увеличение числа маршрутов, увеличение числа остановок, а затем увеличение времени движения трамвайных вагонов и наконец увеличение скорости движения привело к восстановлению нормального движения по городским железным дорогам. К 1 января 1924 г. общая длина одиночного пути трамвая определялась 280,73 километра (263,15 верст), в числе которых было 240,15 километров (225,11 верст) эксплоатационных путей, 23,77 километра (22,28 вер.) парковых путей и 16,81 километра (15,76 верст) грузовых и почтовых путей. Сравнительно с 1914 годом длина трамвайных путей увеличилась почти вдвое, так как на 1 января 1918 года длина путей определялась в 146,38 километра (137,22 верст). Соответственно увеличилась и длина воздушной и кабельной (постоянного тока) сети.

Для снабжения электрической энергией в настоящее время работает 7 подстанций (из 8 имеющихся) на 25 формеров и с общей установленной мощностью в 16.000 *кв* постоянного тока. Оборудование подстанций, рассчитанное на расход энергии в 60—80 милл. *квч* в год, было использовано весьма мало, в среднем на 11,4%. Подвижной состав городских железных дорог состоит из 1.043 вагонов, в числе которых было моторных 670, прицепных 373, грузовых платформ 148, моторных снегоочистителей 1 и метельных машин—17. Сравнительно с 1914 годом число вагонов увеличилось на 229, в том числе моторных на 166 и прицепных на 64. Число грузовых платформ увеличилось на 98. Во второй половине 1922 года было положено начало полной организации ремонта и подвижного состава. Капитальный ремонт был сосредоточен в Центральной Сборочной Мастерской, и за 1923 год было капитально ремонтировано и передано в эксплоатацию 64 вагона. В текущем ремонте находилось 4.103 моторных и 566 прицепных вагонов, т.-е. на каждый моторный вагон в движении приходилось 13,9 случая ремонта в год, а на прицепной—3,5. Продолжительность простоя вагонов в ремонте в среднем составляла 6,5 дней.

Усиленный ремонт в связи с улучшенной постановкой ночного осмотра вагонов привел к тому, что процент вагонов, возвратившихся в парк в мае 1923 г., понизился до 1,3, тогда как в январе 1923 г. этот процент исчислялся в 4,3. В ноябре число вагонов, возвратившихся в парк, составляло всего 0,75% от всего выпуска вагонов. Если принять во внимание, что в 1914 г. процент таких вагонов был 2,82, то нельзя не притти к заключению о лучшем состоянии вагонов в 1923 г., чем в 1914 г.

В связи с централизацией капитального ремонта вагонов были централизованы также и электромеханические мастерские. Была установлена испытательная станция высокого напряжения и т. д., была проведена централизация слесарно-механических мастерских и оборудованы медно-чугунно-литейные мастерские. На всех мастерских устроен ряд вспомогательных приспособлений, облегчающих и упрощающих работу.

О работе трамвая с 1922 г. и 1923 г. сравнительно с 1914 г. можно судить по следующим данным:

Пассажирское движение.	1914 г.	1922 г.	1923 г.
Число дней движения . . .	365	329	364
Продолжительность движения в день	16,6	13,6	16,5

Пассажирское движение.	1914 г.	1922 г.	1923 г.
Число маршрутов	22	20	19
Их протяжение (версты) . .	211,5	180,2	180,0
Среднее расстояние между остановками (саж.) . . .	352,165	523.245	491.230
Число вагоно-дней	220,119	98.690	138.316
Средний выпуск вагонов .	605	300	380
Всего рейсов (регулярных) .	4.492.050	1.537.503	2.214.769
Парковых рейсов	441.838	197.380	276.632
Средняя продолжительность рейса	0,82 час.	—	0,92 час.
Вагоно-верст сделано . . .	41.654.027	13.163.128	22.768.520
Количество пассажиров . .	316.907.798	98.733.517	138.268.747
Среднее число пассажиров			
в день	868.241	300.102	349.859
на вагоно-день	1.434	1.000	1.000
вагоно-версту	8, 1	7,50	6,07
Длина тарифн. участ. (верст)	—	—	3,99
Средняя наполненн. вагона	—	—	23,88
Грузовое движение.			
Вагоно-дней	—	10.420	11.040
Платформо-дней	—	17.157	28.888
Средн. выпуск в день ваг. .	—	41,6	34,6
Платформ	—	2,0	82,8
Вагоно-верст: моторных . .	—	561.588	330.660
„ прицепных .	—	937.315	866.460

В 1923 году трамваи находились в движении 364 дня, т.-е. на 65 дней больше, чем в 1922 г., и на 1 день меньше, чем в 1914 г. Средняя продолжительность движения определилась в 16,5 часов (в 1922 г.—13,6, в 1914—16,6).

В будние дни движение происходит от 7 час. утра до 24 час., а в праздники с 12 час. до 24 час. Скорость движения доведена до 11,6 километров (10,9 верст) в час (в 1914 г.—11,4 километра (10,7 вер.). Движение происходило по 19 маршрутам (вместо 22, бывших в 1914 г.), имевшим протяжение 192 километра (180 верст) (в 1914 г. 225 километров (211,5 в.) и при среднем расстоянии между остановками в 491 метр (230 саж.). Расстояние между остановками хотя и было несколько уменьшено—на 32 метра (15 сажен),—но в общем все еще остается значительно больше, чем было в 1914 г. (на 139 метров [65 саж.]). Число вагоно-дней с 1923 года хотя и возросло до 138.316 (в 1922 г. было 98.690), но все же меньше, чем было в 1914 г., когда число вагоно-дней доходило до 220.919. Это, впрочем, вполне понятно, так как в 1914 г. в среднем выпускалось в день 605 вагонов, а в 1923 г. всего 380 (в 1922—300).

Вагонами было сделано—2.214.769 рейсов (в 1914 году 4.492.050), не считая парковых рейсов,—24.289.457 вагоно-километров (22.768.520 вагоно-верст), т.-е. более половины вагоно-верст, сделанных в 1914 г. 44.436.516 вагоно-километров (41.654.027 вер.). Средняя продолжительность рейсов 0,92 часа (в 1914 г. 0,82 час.). Пассажиров участковых было перевезено в 1923 г. 138.268.747, т.-е. на 40 милл. больше, чем в 1922 г., но значительно меньше, чем в 1914 г., когда число пассажиров определялось в 316.907.798. Уменьшение числа пассажиров зависит, конечно, от того, что население Ленинграда уменьшилось почти в $2^1/_2$ раза. В среднем на каждого жителя в 1923 г. приходится 126 поездок в год, в 1924 же году приходится 150 поездок. Уменьшение среднего числа поездок стоит в зависимости также и от экономического положения населения. Несомненно, поездки больше, чем в прежнее время, носят деловой характер. На это указывает увеличение числа пассажиров в будние дни и уменьшение числа их в праздничные дни и вечернее время. В среднем в день на трамваях проезжает 349.859 пассажиров, т.-е. около 1.000 на вагон и 6,48 на вагоно-километр (6,07 на вагоно-версту). Среднее наполнение вагона определяется в 23,88 человек, что составляет 54% нормы (в 1914 г. наполняемость определялась в 75%). Из общего числа пассажиров проехало: по общему тарифу—74,2 милл., по льготному тарифу—54,6 милл., по абонементным талонам—719 милл.

Средняя длина тарифных участков—от 4,22 (3,96 в.) до 4,27 километров (4,00 верст), но при этом проводится система перекрывающихся тарифных участков.

Грузовое движение на линиях трамвая имеет лишь служебное значение, как вспомогательное средство для обслуживания нужд самого трамвая и отчасти других отраслей хозяйства Откомхоза. Число вагоно-дней грузового движения в 1923 г. достигало 11.040, а платформо-дней—28.888. В среднем в день выпускалось 34,6 вагона и 828 платформ. Моторными грузовыми вагонами сделано было 352.748 вагоно-километров 330.660 вагоно-верст, прицепными—924.340 вагоно-километров (866.460 верст).

Общее количество рабочих и служащих в среднем в 1923 г. состояло из 7.644, с колебанием в отдельные месяцы между 8.225 (в апреле) и 7.203 (в сентябре). В общем, начиная с января, число служащих и рабочих постепенно уменьшается и с октября начинает вновь повышаться.

Из общего числа рабочих и служащих числилось: по службе подвижного состава 2.123 человека, по службе движения—2.883, по службе пути—1.261, по службе, преобразования и распределения тока—169, в парковых кассах—171, линейных агентов службы движения было 328.

Медико-санитарная часть состоит из 46 лиц. В управлении имеется 408 служащих.

Сопоставляя среднюю годовую цифру рабочих и служащих с средним годовым выпуском вагонов, можно установить, что на каждый выпускаемый вагон имеется 17,5 рабочих и служащих. Соответствующая цифра для 1922 г. была 19,2, а а для 1914 г.—12,2.

На увеличении числа служащих и рабочих в 1923 г. сравнительно с 1914 г., несомненно, отразилось введение восьмичасового рабочего дня вместо 10-часового и даже более продолжительного дня. Но и независимо от этого состав должен был увеличиться благодаря тому, что ремонтные работы производятся хозяйственным способом, что организован собственный грузовой отдел, что увозка снега и доставка материала производились собственными силами и т. д.

Доходы и расходы городских железных дорог в 1923, 1922, 1914 г.г. выражаются в следующих суммах:

	1923 г.	1922 г.	1914 г.
Доходы	5.719.573	1.461.036	15.957.169
Расходы	5.921.945	1.815.611	6.540.540
В том числе расходов.			
По служб.: подвижн. состава	1.478.381	608.744	1.078.842
„ движения	777.112	217.766	2.223.608
„ пути	363.091	166.686	617.525
„ преобр. и распредел. тока . . .	84.154	45.817	123.421
Управл. гор. ж. д.	106.914	97.023	245.845
Приобр. от элект. энергии .	1.263.364	320.014	985.866
Капитальн. ремонт вагонов	250.517	—	37.297
„ „ путей	369.951	36.462	151.182
„ „ возд. сети	29 931	—	27.108
„ „ зданий .	63.791	—	11.082
Улучш. предпр.	176.442	59.719	23.317

Таким образом, в 1923 г. расходы превышали доходы на 202.372 руб. (в 1922—на 1.354.575 руб.) в то время, как в 1914 г. трамваи давали огромную чистую доходность, а именно—9.416.628 руб.

Различие это обусловливается целой совокупностью условий.

Весьма важное значение имеет то обстоятельство, что устройство и оборудование трамвая было рассчитано на значительно большее движение платных пассажиров, и несомненно расходы должны быть непропорциональны доходам. Кроме того, в 1914 г. и пути и подвижной состав не могли, в силу их новизны и малой изношенности, требовать таких расходов, как в 1923 г., наконец, сама электрическая энергия обходилась значительно дороже, чем в 1914 году.

Что касается заработной платы, то таковая в 1914 г. составляла 53,4%, в 1923 г. доля ее составляет всего 35,2% на что оказало влияние, главным образом, понижение заработной платы сравнительно с довоенной.

Процент расходов на электрическую энергию, составлявший в 1914 г. 15,2%, в 1923 г., при повышении тарифа сначала до 9,7 коп. за ст., а потом до 8 коп. за *квч*, достигал 25,1% общей суммы расходов.

Увеличенные сравнительно с 1914 г. расходы на ремонт вагонов достигли величины 3,6 коп. на вагоно-километр (3,4 коп. на вагоно-версту), в то время как в 1914 г. этот расход составлял 1,4 коп. (1,3 коп.).

Общий расход электрической энергии выразился в 17.959.855 *квч* или в переводе на моторо-вагоно-версту в 0,873 *квч*.

Пароходство. В 1924 г. Откомхозу передано было обслуживание населения пассажирскими пароходами.

В мае он выпустил из ремонта 6 пароходов, а затем в июне 4 парохода и в июле 6 пароходов. Пароходы совершали постоянные рейсы вдоль р. Невы и служили для перевозки через Неву.

За период с мая по сентябрь 1924 г. было перевезено пассажиров:

	По линиям.		По переправам.
	Продольной.	Островной.	
Май	—	—	53.423
Июнь	—	36.769	112.425
Июль	43.732	45.576	93.947
Август	40.124	38.907	149.006
Сентябрь	960	4.756	72.753
Всего	84.816	126.008	481.553

Из других предприятий города имеются Коммунальный ломбард, Зоологический сад, скотобойня, городская типография, фабрика стирки с красильней, цементный завод и завод бетонных труб.

Коммунальный ломбард восстановлен в недавнее время. Деятельность его все больше и больше расширяется. За период с октября по декабрь 1923 года им было принято 16.187 закладов на сумму 142 тыс. руб., преимущественно по ссудам от 1 до 10 рублей. Выкуплено было закладов 14.080 на сумму 120 тыс. руб., продано с аукциона 157 на сумму 1 тыс. руб. На 1 января 1924 года осталось 7.591 заклад на сумму 68,7 тыс. руб. Предметом закладов служат драгоценности, золото, серебро и драгоценные камни, а также меха, ковры и более дорогие материи.

В 1923 году в ведение Откомхоза вернулись скотобойни, которые вскоре после революции были переданы в ведение сначала Наркомпрода, затем Пепо, а после этого Компроду.

На скотобойнях убивается 87% скота, мясом которого питается Ленинград. Как живой скот, так и привозные мясные продукты осматриваются на бойнях ветеринарным надзором.

Убой скота на бойнях в 1914 и 1924 г.г. выражался в следующих цифрах (тысяч голов скота):

	1914 г.	1924 г.
Черкасский крупный скот . .	241,4	47,6
Ливонский	20,8	—
Русский	39,0	4,4
Выростки и телята	55,6	2,9
Бараны	1,5	0,2
Свиньи	66,3	37,0

Доходы и расходы. Общая сумма доходов по Отделу Коммунального Хозяйства в 1923—24 году выразилась в сумме 24.271 тыс. рублей. В пособие от государства было, сверх того, получено 500 тыс. руб. Из этой общей суммы поступило от трамвая 45,5%, от водопровода 14,8%, от арендных статей—34,8% и от прочих доходов—4,9%. Расход в 1923—24 году определился по предварительным подсчетам в сумме 21.006.597 рублей, которые по отдельным категориям расходов распределялись следующим образом:

	Сумма в рубл.	Процент к итогу
Содержание Центр. Управл.	1.086.421	5,2
Трамвай	7·767.194	37,0
Водопровод	2.422.722	11,5
Ремонт домов	981.907	4,7

	Сумма в рубл.	Процент к итогу.
Канализация	1.552.199	7,4
Мостовые	1.488.184	7,1
Мосты	448.720	2,1
Освещение	174.472	0,8
Очистка города	242.815	1,2
Ремонт дорог в губ. . . .	354.070	1,7
Пожарная охрана	1.914.070	9,1
Культ.-просв. расходы . .	104.965	0,5
Прочие расходы	2.468.314	11,7
Всего. .	21.006.597	100

СЕВЕРО-ЗАПАДНАЯ ОБЛАСТЬ.

В Северо-Западную Область включаются 5 губерний: Ленинградская, Новгородская, Псковская, Череповецкая, Мурманская и Карельская АССР. Область в системе Союза ССР играет огромную роль, как имеющая два порта— крупнейший Ленинградский на Балтийском море и Мурманский на Ледовитом океане, затем как рыбо-звероловный район, индустриальный—Ленинградская и Новгородская губ.,— наконец, при исключительной лесистости должны получить широкое развитие лесные промыслы. Область богата ископаемыми: золото, железо, серебро, свинец, медь, графит, слюда, разнообразные строительные материалы, сланцы, торф; особенное богатство—это водные артерии в виде рек, озер, содержащие массу рыбы и могущие дать много десятков тысяч лошадиных сил водной энергии—белого угля.

Ленинград —один из крупнейших торгово-промышленных и культурных центров не только нашего Союза Республик, но имеет и мировое значение.

Общее пространство Области на 1 января 1924 г. составляло 482,0 тыс. *кв. км* (424,1 тыс. кв. в.). По админ. губернским единицам площадь делилась (в тыс. *кв. км* и вер.): Ленинградская — 69,2 (60,8), Мурманская — 147,7 (130,2), Новгородская—51,5 (45,3), Псковская—42,4 (37,3), Череповецкая—63,2 (55,5) и Карельская Авт. Респ.—108,0 (95,0).

По угодиям площадь делилась так: половину (50,6%) занимают леса, затем неудобные земли—30,6%, сенокосы—7,7%, пашня—7,0% и проч. угодия—4,1%.

По устройству поверхности каждая губерния имеет свои особенности. Кольский полуостров представляет плоскогорье, Хибинские высоты которого достигают 1,3 *км*. Карелия покрыта невысокими горными грядами, более возвышенный хребет Маан-Сельке. По Псковской губ. проходят гряды Алаунской возвышенности; по восточной части Новгородской губ.—Валдайские горы, холмы их в Демьянском уезде достигают 305 *м*. Череповецкая губ. более равнинная.

Из массы рек, протекающих во всех направлениях по Области, наиболее крупные—Тулома, Паной, Водла, Суна, Шуя, Кемь, Нева, Свирь, Волхов, Шексна, Молога, Мста, Великая и другие; из озер—Ладожское, Имандра, Онежское, Выгозеро, Сегозеро, Пявозеро, Топозеро, Белое, Ильмень, Чудское, Псковское и друг.

Благодаря обширности территории, тянущейся более чем на 1.600 *км* с севера на юг, естественные условия весьма разнообразны. Средняя годовая температура колеблется от 1 до 4°. На Кольском полуострове наибольшая температура в июле колеблется от 9 до 13°, наименьшая в январе—в феврале от 6 до 13°, а годовая от + 0,6 до — 0,7°. В Петрозаводске средняя июльская равна 15,8°, а январская—10,2°. Средняя годовая в Новгороде - 4,2°, в Белоозерске + 1,8°, в Ленинграде + 3,7° и в Пскове + 4,8°. За год выпадает атмосферных осадков до 500 *мм*.

Почвы: на Северо-западе области—пески, в Карелии дерноподзолистые супески и глинистые с примесью валунов; в южной части области—дерновые и подзолистые супески и суглинки.

Леса большей частью состоят из хвойных пород (70%)—ель, лиственница, сосна, лиственные породы лишь перемешаны с хвойными.

Животный мир весьма разнообразен. Из промысловых зверей водятся: лисица, куница, медведь, заяц, олень, горностай и другие, из птиц—рябчик, куропатка, тетерев. Озера и реки богаты рыбой. Богатейшие рыбные и зверобойные промыслы сосредоточены по Мурманскому и Беломорскому побережью.

АВТОНОМНАЯ КАРЕЛЬСКАЯ ССР.

Площадь и население. Карельская Трудовая Коммуна образована в августе 1920 г., а постановлением ВЦИК и СНК от 25 мая 1923 г. преобразована в Автономную Карельскую ССР. Республика занимает площадь в 108 тыс. *км* (95 тыс. кв. верст). Делится на 7 уездов—Петрозаводский, Олонецкий, Пудожский, Повенецкий, Паданский, Кемский и Ухтинский и на 60 волостей. Городов 5, поселков городского типа—10 и сельских населенных пунктов—1.848. Населения числилось на 1 января 1924 г. 218,8 тыс. жителей, в том числе городского—44,9 тыс. (муж. 48,7°/₀ и жен. 51,3°/₀) и сельского 173,9 тыс. (муж. 43,0°/₀ и жен. 57,0°/₀). По переписи 1920 г. русские составляли 55,7°/₀ от общего населения, карелы — 43°/₀ и др.

Главным городом и центром Карелии является Петрозаводск, с населением 22,1 тыс. жителей. Гор. Сорока имеет 5,5 тыс. жителей, Кемь—3,9 тыс., Пудож—2,1 тыс., Повенец—1,7 тыс.

Крестьянских хозяйств 33,8 тыс. Самый крупный уезд Петрозаводский, имеющий 8,3 тыс. хозяйств и наименьший Паданский—2,2 тыс. На хозяйство в среднем приходится 5,2 души, а в 1917 г. было 5,7.

Плотность населения в 1921 г. равнялась 1,9 чел. на *кв. км*, в 1924 г.—2 чел.

Из общего числа *городского населения*, самодеятельного, насчитывалось 20,7 тыс. жителей, а *сельского* в возрасте от 10 лет—44 тыс.

Сельское хозяйство. Карелия—страна леса, воды и камня) Площадь озер достигает 22.700 *кв. км* (20.000 квадр. верст). Сельское хозяйство в целом и земледелие в частности развито слабо по климатическим и почвенным условиям. Начиная с половины зимы, население питается привозным хлебом. Система земледелия—подсечная. Хотя земледелию и не благоприятствуют природные условия, но оно относится к главному занятию сельского населения, как и рыболовство, охота и лесные разработки. Движение посевных площадей было: в 1916 г.— 47,3 тыс. *га* (43,3 тыс. десятин), в 1920 г.—34,3 тыс. *га* (31,3 тыс. дес.), в 1922 г.—39,8 тыс. *га* (36,4 тыс. дес.), в 1923 г.—45,6 тыс. *га* (41,7 тыс. дес.) и в 1924 г.—49,0 тыс. *га* (44,9 тыс.), или в процентах, принимая 1916 г. за 100, получаем ряд—72,2, 84,1, 96,2 и 103,7. Главными культурами являются: на севере—ячмень, рожь и картофель, а на юге—место ячменя заступает овес, затем рожь и картофель. В общем рожь составляет 41,5°/₀ общего посева, овес—37,5°/₀, картофель—5,3°/₀.

За указанный период лет озимый клин имел меньшее сокращение, и в 1923 г. недосев его все же равнялся 15%; если же яровое поле в 1920 г. уменьшилось на 36%, то в 1923 г. уже превысило на 2,4% против 1916 г. Урожайность хлебов колеблется: ржи—от 721 до 852 *кг* (от 44 до 52 пуд.) ячменя—491—573 *кг* (30—55 пуд.), овса—590—884 *кг* (36—54 пуда), картофеля—8,3—12 тонн (510—735 пуд.) с дес.

Чистая продукция земледелия в переводе на рожь в 1923 г. равнялась 17 тыс. тонн (1.035,2 тыс. пуд.), в том числе продовольственных и кормовых культур в поле—15,7 тыс. тонн (958,1 тыс. пуд.) и на огороде (картофель и овощи)—1,3 тыс. тонн (76,9 тыс. пуд.). Общая потребность в хлебе и зерно-фураже для всего населения и скота исчисляется в 79 тыс. тонн (4.823,3 тыс. пуд.), т.-е. годовой дефицит равняется 62 тыс. тонн (3.788,1 тыс. пуд.).

Орудия для обработки почвы примитивные. По данным 1920 г. числилось с.-х. орудий для подъема почвы 22,2 тыс. (плугов—1,3 тыс.), борон 16,2 тыс. и др.

Состояние скотоводства можно видеть из следующей таблицы (в тыс. голов):

Годы.	Лошадей.		Кр. рог. скота.		Овец и коз.	Свиней.	Всего.
	Всего.	В т. ч. рабоч.	Всего.	В т. ч. коров.			
1916	39,2	32,6	119,5	63,0	83,5	1,7	243,9
1920	24,5	21,7	80,4	51,2	54,6	0,3	159,8
1922	26,1	22.5	103,8	52,8	64,3	0,3	194,5
1923	28,3	22,9	124,5	56,1	68,6	0,4	221,8
1924	28,6	24,4	114,9	62,5	74,8	1,7	221,4

Общее количество скота сократилось и не достигло еще 1916 г., за исключением молодняка крупного рогатого скота.

В 1923 г. лошади составляли 73% (рабочие 69%) по отношению к 1916 г., крупный рогатый скот—104,6% (коровы 89%), овцы и козы—81,7% и свиньи—23,5%; последние в 1924 г. сравнялись с 1916 г.

Мясная продукция 1923—24 г. определялась в 3.389 тонн (206,8 тыс. пуд.) в том числе приходится на говядину 76,8%, телятину 18,7%. Мясная потребность выражается в 3.047 тоннах (186 тыс. пуд.), следовательно, избыток равен 342 тоннам (20,3 тыс. пуд.).

Огородничество носит чисто потребительский характер. В 1921 г. огородами было занято 735 *га* (673 дес) и в 1922 г.—739 *га* (677 дес.), из них брюквой—172 *га* (158 дес.) редькой— 145 *га* (133 дес.), капустой—133 *га* (122 дес.).

Рыболовство особенно развито по Кемскому побережью Белого моря, где совсем отсутствует земледелие. Этот промысел для многих хозяев дает основной заработок, для других—большое подспорье. Ловится главным образом сельдь навага, затем семга, форель, лосось и разные сиговые рыбы. Годовой улов рыбы в довоенное время по Кемскому побережью достиг свыше 14,7 тыс. тонн (900 тыс. пуд.). Рыбные промыслы развиты и по внутренним озерам—Ладожское, Вадозеро, Сямозеро и др. В осеннем сезоне 1922 г. было занято в рыбных артелях до 3,8 тыс. рыбаков и за октябрь—декабрь было выловлено рыбы 3,7 тыс. тонн (227 тыс. пуд.).

Охота занимает меньшее количество рук, чем рыболовство, но для населения она дает также большой заработок. Зарегистрировано охотников в конце 1923 г. было до 7,9 тыс. Охота производится по преимуществу на пушного зверя: белку, лисицу, куниц и др. и затем на лесную птицу—глухаря, рябчика и тетерева. Добыча охотничьего промысла в довоенное время оценивалась до 150 тыс. руб. Охотничий промысел быстро восстанавливается и в 1922—23 г. было изловлено зверя и птицы не менее как на 100 тыс. руб.

Лесное хозяйство. Лесное дело играет значительную роль в хозяйстве Карелии. Доход от лесов на 1923 -- 24 г. исчислен в 5,2 милл. руб., что составляет около 60% всего дохода. Площадь лесов определяется в 8.740 тыс. *га* (8 милл. дес.), в том числе удобных 5463 тыс. *га* (5 милл. дес.). Процент лесистости равен 60.

Промышленность. Природные богатства велики, эксплоатация их сулит будущее. По побережью Белого моря встречается золото, во многих местах залежи слюды, лепной и красочной глины, затем серебро, свинцово-цинковые руды, южнее оз. Ковде — богатый графит, на запад от оз. Пявоозеро и в других местах — медные и железные руды (запасы железных руд свыше 24 милл. тонн), на сев.-запад от Онежского озера расположена сеть железо-рудных озер; в южной части Республики повсеместно разбросаны граниты, мрамор, известняки, песчанники, кварцы, диабазы, затем минеральные источники и др. Карелия богата белым углем — речные водопады.

Добывающая горная промышленность находится в зачаточном состоянии. Пока она состоит в добыче полевого шпата и кварца; в 1923 г. первого добыто 1.638 тонн (109 тыс. пудов) и второго — 1.457 тонн (89 тыс. пуд.).

Обрабатывающая промышленность, благодаря малой населенности края и отсутствию путей сообщения, находится также в стадии развития. В первом полугодии 1922—23 г. действовало цензовых промышленных предприятий 32 с 4 192 рабоч., а во втором полугодии — 34 предпр. с 4.677 рабоч. В среднем число рабочих за год составляло 3.425 (без транспортн. мастер.), а в 1913 г. было 4.550. Наибольшее количество рабочих и служащих приходится на обработку дерева 52,3% от общего числа, затем на обработку металлов 20,6%, на транспорт 20,0% и т. д. В среднем на одно предприятие падало 138 раб. и 20 служащ. По количеству рабочих 3/4 предприятий находится в ведении ВСНХ и его органов. Продукция 1922—23 г. цензовых предприятий оценивалась в 3.527 тыс. дов. руб. (в 1913 г. — 7.823 тыс. руб.), из них приходится на обработку дерева 72%, на обработку металлов — 14%. Из общей суммы продукции трестированная промышленность имела за собою 3.198 тыс. руб., приходилось на предприятия разных ведомств 241 тыс. руб. и на находящиеся в аренде и частные 88 тыс. руб.

Наибольшее число предприятий по количеству рабочих сосредоточено в Кемском уезде (крупные лесопильные заводы) —

2,7 тыс. раб. и служащ. и затем в Петрозаводском уезде—2,4 тыс. раб. и служащих. Главная промышленность края—*лесная и вместе с ней деревообрабатывающая.* Имеется в крае три крупных лесопромышленных организации: Кареллес, работающий на западном побережьи Онежского оз. и восточном побережьи Ладожского оз., Северолес—на побережьи Белого моря и Ленинградлес—на восточном берегу Онежского оз. За Северолесом числится 11 предприятий с 2.185 раб., за Кареллесом—8 предпр. с 626 раб. и Ленинградлесом—3 предприятия с 181 раб. Несмотря на тяжелое финансовое положение, на изношенность машин на лесопильных заводах и плохое состояние сплавных и подвозных путей, указанными организациями в 1923 г. было заготовлено 2.298 тыс. бревен и 1.544 тыс. *куб. м* (159 тыс. куб. саж.) дров. Задание на 1923—24 г. исчислено в 3,3 милл. бревен и 1.438 тыс. *куб. м* (148 тыс. куб. саж.) дров. Распилено на заводах до 20 тыс. стандартов лесоматериалов. Кроме этих организаций, в лесной и деревообрабатывающей промышленности принимают участие Управление Мурманской жел. дор., Управлес, Сев.-Зап. Гос. Пароходство и друг.

Металлообрабатывающая промышленностъ состоит из следующих предприятий: Онежский завод—самый крупный в крае с 1.075 раб. (в 1913 г. 1.096 раб.); завод работает по ремонту паровозов, пароходов, выполняет разные заказы; Куйтежский завод работает по ремонту сел.-хоз. орудий, он имеет чисто местное значение. Железоплавильные заводы—Туломозерский, Видлицкий, Балазменский — закрыты. Строится на станции Кондопоги бумажная фабрика с годовой производительностью на 14.742 тонны (900 тыс. пуд.) древесной массы. Заводы топливом, сырьем и рабочей силой обеспечены, лишь нуждаются в пополнении оборотными средствами.

На 1 октября 1923 г. по числу выданных патентов в Республике числилось всех промышленных предприятий 494, из них I—III разр. 405 (в т. ч. государств.—37, кооперативн.—11 и частн.—357), IV—V разр.—75 (государственн.—67, кооперативн. —1 и частн.—7), VI—IX разр.—15 госуд. предпр. и X—XII разр. — 3 госуд. предприятий.

Кустарная промышленность существует в виде смолокуренной, деревообделочной, кузнечной, горшечной. Значение ее небольшое, она является как подсобный промысел в крестьянском хозяйстве.

Число хозяйств, имеющих промыслы, в 1922 г. составляло 8,4%, а в 1917 г.—45%.

В виду слабого развития сельского хозяйства многие жители сельских селений занимаются отхожими промыслами. Наиболее распространенные из них и важные—извозный и плотничий.

Число безработных увеличивается: на октябрь 1922 г. безработных числилось 588, на январь 1923 г.—965, на октябрь—1.034, на январь 1924 г.—1.712 и на май 1924 г.—1.921. Безработица растет, благодаря сокращению штатов, частичному свертыванию промышленности и т. д.

Средний реальный заработок фабр.-заводских рабочих в тов. руб. в первом полугодии 1922—23 г. равнялся 14,73, во втором полугодии—18,0. Максимальный заработок приходился на бумажников—22,58 тов. руб. и печатников—21,78 тов. руб. и наименьший на химиков—8,27 тов. руб. В среднем заработок рабочего составлял около 80% довоенного.

Пути сообщения. Карелию пересекает и оживляет Мурманская ж. д. Проектируются еще две ж.-д. линии: 1) от ст. Сорока через Пудож, Вытегру на Москву и 2) от ст. Сорока на Котлас—Тюмень. Длина Мурманской ж. д. в пределах Карельской респ. равняется около 885 *км* (830 вер.).

Торговля. Торговым центром Карелии является Петрозаводск. Имеющаяся в нем товарная биржа работает слабо, обороты незначительные. Сделки совершаются главным образом на хлеб, сахар, чай, кожу.

Существующие ярмарки носят волостной, некоторые—районный характер. Большое значение имеет Петровская ярмарка в Петрозаводске.

Постоянная торговля, судя по числу выбранных патентов, развивается быстро. *Количество патентов* на торговые предприятия (исключая торговлю ручную и разносную):

Разряды.	Госуд. и коммун.		Кооператив.		Частные.		Итого.	
	Янв.—март. 1923 г.	Апр.—сент. 1923 г.	Янв.—март. 1923 г.	Апр.—сент. 1923 г.	Янв.—март. 1923 г.	Апр.—сент. 1923 г.	Янв.—март. 1923 г.	Апр.—сент. 1923 г.
II—III . . .	37	71	133	122	582	547	752	740
IV—V . . .	13	18	14	20	19	58	46	96
Итого .	50	89	147	142	601	605	798	836

Сопоставляя два периода времени, замечаем, что по всем разрядам число предприятий во втором периоде увеличилось, за исключением мелкой торговли. Оптовая, полуоптовая и крупно-розничная сильно возросла. По количеству предприятий государственная—9,2%, кооперативная—14,7% и частная—76,1%. По оборотам предприятий, обложенных на общем основании, на госуд. приходилось 12,2%, кооперативн.—28,4% и частную—59,4%. Наибольшая сумма оборотов падает на мелко-розничную торговлю (II—III разр.)—78% и на крупную—22%. Сельская торговля имела 427 предприятий или 44,4%. Но она б. ч. мелкая, относится к II—III разр.

Кооперация. Число *потребительских обществ* в 1914 г. равнялась 76, в июле 1916 г.—152, в октябре 1922 г.—83 (в т. ч. сельских—79 и городских—4), в апреле 1923 г.—118 и в октябре 1923 г.—84 (в т. ч. сельск.—75, городск.—4 и рабоч.—5). В октябре 1922 г. числилось многолавок—12 и однолавок—80, а в октябре 1923 г. первых—8 и вторых—82. Кооперированного населения—4,7%. В среднем на одну лавку всего населения приходится ок. 2 тыс. человек, а кооперированного—94. Баланс по Карельскому Губсоюзу на декабрь 1922 г. равнялся 164,8 тыс. зол. руб., а на сентябрь 1923 г.—372,3 тыс. зол. руб., т.-е. возрос в 2,4 раза.

Сельско-хозяйственная кооперация на 1 сентября 1923 г. имела 61 первичный кооператив, в т. ч. землед. коммун—3, мелиоративн. тов.—16, садоогородн. тов. и артелей—26 и смешанн. сельско-хоз. тов.—16.

Местное городское хозяйство и финансы. Из предприятий общего пользования: электрические станции— в Петрозаводске, Кеми и Олонце. Почтово-телеграфн. учреждений—65, в среднем почтовых отправлений на одного жителя приходилось 190 и получений—220. Уличное электрическое освещение имеется в трех городах; замощены улицы на протяжении 4,8 *км* (4,5 верст) лишь в губернском городе. Пожарная охрана состоит—в Петрозаводске из профессиональной команды и 4 команды в других городах, пожарных машин в Петрозаводске—22, в других городах—26 и в селениях—144. Местный бюджет на 1923—24 г. в доходной части составлен в сумме—3.394,3 тыс. руб., а в расходной—4.169,5 тыс. руб., т.-е. с дефицитом в сумме 775,3 тыс. руб. Доход в процентах: отчисления и надбавки составляют—47,5°/₀, неналоговые доходы—16,2°/₀, ссуды, пособия и др.—28,3°/₀, а расход—СНХ—28,4°/₀, наробраз—14,4°/₀, здравоохранение—8,2°/₀, администр. аппарат—6,8°/₀ и др.

Народное образование. Школьная сеть на 1 января 1924 г. включала: школ I ступени—325, учащихся—14 тыс. и школ II ступени — 5 и девятилеток — 2, в них учащихся— 1,2 тыс. и семилеток—8, учащихся — 1,9 тыс. Професс.-техническое образование имело 6 техникумов и 6 школ и долгосрочных курсов.

ЛЕНИНГРАДСКАЯ ГУБЕРНИЯ.

Площадь и население. Ленинградская губ. после прирезки к ней части бывш. Олонецкой губ. занимает 69 2 тыс. *кв. км* (60,8 тыс. кв. верст). Губерния делится на 8 уездов: Ленинградский, Волховский, Вытегорский, Гдовский, Кингисеппский, Лодейнопольский, Лужский и Троцкий. Городов насчитывается—21, поселков городского типа—26, волостей—104 и населенных пунктов в сельских местностях—6.175.

Население. В начале 1917 г. *городского населения* числилось 2.138,1 тыс. жителей. Затем произошло сильное сокращение и в 1920 г. равнялось 897,7 тыс., в 1921 г.—890,6 тыс. душ. С введением нэпа население быстро растет, и в конце 1923 г. уже насчитывалось 1.280 тыс. Соотношение полов было: на 100 чел. приходилось в 1920 г. мужч.—42,1 и женщ.—57,9, в 1923 г. первых—47,7 и вторых—52,3.

В Ленинграде с пригородами по переписи 1781 г. числилось 179 тыс. жителей, а в 1881 г. 928 тыс. чел., (мужч.—58⁰/₀ и женщ.—42⁰/₀), в 1900 г.—1.439,6 тыс., в 1910 г.—1.906 тыс. (муж.—54,8⁰/₀ и женщ.—45,2⁰/₀), в 1920 г.—722,2 тыс. и на 15 мая 1923 г.—1.071 тыс. (мужч.—47,1⁰/₀ и женщ. 52,9⁰/₀). Следующие города имели населения обоего пола (за 1897, 1920 и 1923 г.г. в тыс.): Гатчина—14,8, 14,1 и 15,1, Детское Село — 22,5, 13,9 и 14,8, Кронштадт — 59,5, 23,7 и 19,7, Луга—5,6, 10,7 и 11,5.

Сельское население испытало меньшие изменения: в 1917 г. (в стар. гран. губ.) было 810,9 тыс. жителей, по переписи 1920 г.—723,1 тыс., в т. ч. мужч.—43,2⁰/₀ и женщ.—56,7⁰/₀, и на 15 мая 1923 г. — 869 тыс., из них мужч.—43,5⁰/₀ и женщ. — 56,5⁰/₀.

На 10 тыс. жителей в 1911—13 г.г. приходилось по губернии в среднем рождений—463, смертей—300 и браков—60; по Ленинграду в 1920 - 22 г.г. соответственно 419, 435 и 173, а в 1923 г.—304, 173 и 151.

Крестьянских хозяйств в 1920 г. числилось 143,9 тыс., в 1923 г.—178,9 тыс. На одно хозяйство в среднем падало душ населения: в 1917 г.— 5,6, в 1920 г.— 5,2 и в 1923 г.—4,9. За последние годы крестьянские разделы учащались, делились с целью уменьшить налоговые тяготы или же совсем избавиться от налога.

Густота населения по губернии равнялась: всего населения в 1917 г.—75,2 жит. на кв. вер., в 1920 г.—42,7 и в 1923 г.—38 9; в отдельности сельского за те же годы—20,8, 19,1 и 14,3 (после увеличения площади губернии).

По *национальному составу* население в 1920 г. распределялось по губернии: русских—80,3⁰/₀, финнов—6,8⁰/₀, эстонцев—4⁰/₀, поляков — 2,2⁰/₀, евреев — 1,8⁰/₀, немцев—1,2⁰/₀ и т. д., а по Ленинграду—русских 83,3⁰/₀, евреев—3,5⁰/₀, поляков—3,4⁰/₀, эстонцев—2,1⁰/₀ и др. Из общего числа городского населения 1923 г. приходилось на возраст старше 10 лет—1.095 тыс., а старше 16 лет—698 тыс.

Сельское хозяйство. Посевная площадь на крестьянских землях равнялась (в тыс. *га* или дес.): в 1916 г.—325,9 т. *га* (298,2), в 1920 г.—212,1 т. *га* (193,9), в 1922 г.—259,0 тыс *га* (236,9), в 1923 г.—250 тыс. *га* (229,1), и в 1924 г.—312 тыс. *га* (286,0 тыс. дес.). Посев 1923 г. составлял 77%, 1924 г.—уже 96% к 1916 г. Сокращение посевных площадей наблюдалось с 1916 г. и рост их начинается с 1921 г. Увеличение происходило неравномерно, озимые сократились за это время гораздо меньше, чем яровые, а после 1920 г. *прирост* их оказался обратным, что видно из следующего:

	1916 г.	1920 г.	1921 г.	1922 г.	1923 г.
Озимый посев	100	84,3	85,9	94,3	90,6
Яровой „	100	55,7	71,1	72,1	70,4

В общем недосев озимого клина в 1923 г. равнялся 9,6%, а ярового—29,6%. Соотношение посевов было: в 1916 г. на 100 дес. приходилось озимых—32,5 и яровых — 67,5 дес., в 1923 г. первых—38,4 и вторых—61,6. В 1923 г. приходилось на 109 *га* (100 дес.) ржи:—39,1, овса—40,5, ячменя—11,5, картофеля—4,6 и т. д. Среди яровых посевов меньшее сокращение имели овес и ячмень и наибольшее—травы и лен. Травы в 1916 г. занимали 9,8% от общей площади, а в 1923 г.—8,5%. В довоенное время Ленинград. губ. по травосеянию занимала после Московской губ. второе место. Посев льна составлял в 1916 г. 13,7 тыс. *га* (12,5 тыс. дес.), в 1923 г. он уменьшился до 7,2 тыс. *га* (6,6 тыс. дес.), или на 43%. Высеваемые культуры в отношении рыночности большого значения не имеют, за исключением льна. Лен в волокне экспортируется за границу.

Чистый сбор продовольственных и кормовых полевых культур в 1923 г. равнялся в переводе на рожь 61.600 тоннам (3.760,6 тыс. пуд.), а картофеля—6 694 тоннам (408,7 тыс. пуд.) Средний сбор продовольственных культур (без овса) на душу сельского населения в среднем в 1910—15 г.г. равнялся 147,6 *кг* (9,1 пуд.), в 1923 г.—49,7 *кг* (3,4 пуд.), Столь значительное понижение продукции объясняется плохим урожаем 1923 г. Потребность в хлебе для продовольствия всего населения и прокорма скота выражается в 6.731 тыс. тонн, (40.9 милл. пуд.) т. е. дефицит определяется ок. 6.093 тыс. (37,2 милл. пуд.) тонн. В отношении обеспеченности хозяйств посевами: в 1923 г. беспосевные составляли 13,8% и в 1922 г.—8,8%, с посевом до 1 дес.—38,3 и 38,0%, до 2 дес.—27,9 и 32,1%, до 3 дес.—12,0 и 12,2% и свыше 3 дес.—8,0 и 8,9%. В среднем на хозяйство приходилось посева: в 1917 г.—2,1 *га* (1,9 дес.), в 1920 г.—1,3 *га* (1,2), в 1922 г.—1,5 *га* (1,4 дес.) и в 1923 г.—1,4 *га* (1 3 дес.).

Скотоводство. *Движение скота* по видам его представляет следующие данные (в тыс. голов):

Годы.	Лошадей.		Кр. рог. скота.			Овец и коз.	Свиней.	Всего.
	Всего.	В т. ч раб.	Всего.	В т. ч.				
				Коров.	Бык.			
1916	133,5	119,6	325,2	213,9	3,0	229,6	43,0	731,8
1920	119,6	109,6	292,2	217,9	2,1	174,7	21,8	608,3
1922	133,0	118,0	354,2	226,9	1,0	251,1	42,8	781,1
1923	140,6	122,1	363,6	227,9	1,4	267,1	52,1	823,4
1924	155 2	135,2	422,4	271,8	1,8	320,3	46,2	944,1

Количество скота в последнем году повысилось на 29,0% против 1916 г. Число лошадей увеличилось на 16%, в отдельности рабочего возраста на 12%; рогатый скот в общем возрос на 29,5% коровы на 27%, а быки старше 2 лет дали снижение почти на половину. В 1916 г. на быка приходилось в среднем 71 корова, а в 1924 г.—151. Овцы и свиньи увеличились на 17%.

Рост скота произошел не только в абсолютных величинах, но и в относительных; на 100 душ населения приходилось:

	1917 г.	1920 г.	1922 г.	1923 г.
Лошадей	13.8	12.2	13,3	14.0
Коров	24,1	24,9	26,0	26,2

Мясная продукция на 1923—24 г. определялась в 11,2 тыс. тонн (683,2 тыс. пуд.), из них говядины—45,3%, телятины—34,6%. свинины—15,2 и баранины—4.9%. Общая потребность в мясе для сельского и городского населения равнялась 45 тыс. тонн (2.745 тыс. пуд.); таким образом, недостаток выражается в 33,8 тыс. тонн (2.062 тыс. пуд.). Обеспеченность крестьянских хозяйств скотом: процент хозяйств без всякого скота в 1917 г. равнялся 18,7, в 1920 г.—10,8 и в 1923 г.—2,3; без рабочего скота соответственно—34,4, 38,9 и 30,2; без коров—23,3, 14,2 и 6.8. В 1923 г. числилось хозяйств с одной раб. лошадью—67,1%, с двумя лош.—2,6% и свыше двух—0,1%; хозяйств с одной коровой—50,4%, с двумя коровами—34,6% и свыше двух коров—8,3%.

Садоводство большого значения не имеет, более крупную роль играет огородничество. Оно носит промышленный характер благодаря близости крупных городских рынков. Птицеводство по переписи 1920 г. имело 318,4 тыс. штук птиц, из них кур — 314,9 тыс. Пчеловодство: в 1920 г. насчитывало 9,6 тыс. ульев.

Лесное хозяйство. *Площадь всех лесов* составляет 4.132 тыс. *га* (3,782 тыс. дес.), в том числе удобных 2.777 т. *га* (2,542 тыс. дес.) Процент лесистости, равняясь в среднем около 60%, колеблется от 76 до 47 (Гдовский и Лужский у.у.). По назначению леса подразделяются (приблизительно): эксплоатационных—86,5%, бывш. крестьянских, удельных и других—10,2% и учебно-опытных—3,3%. Лесное пространство разделено на 85 лесничеств, штат коих равняется 341 человек. Лесная стража на 1 октября 1923 г. состояла из 384 объездчиков и 1.808 лесников. В 1923 г. обследовано лесов 552 т. *га* (505 тыс. дес.) и устроено 15,7 тыс. *га* (14,4 тыс. дес.). На 1922 — 23 г.г. было назначено к отпуску леса 34 тыс. *га* (31,3 тыс. дес.), из них на 79% сплошной рубки и остальные—

выборочной. Лесной экспорт через Ленинградский порт составил в 1921 г.—26,2 тыс. тонн (1,6 милл. пуд.), в 1922 г.—163,8 тыс. тонн (10 милл. пуд.) и в 1923 г.—32,7 тыс. тонн (20 милл. пуд.).

Промышленность. Добывающая промышленность, главным образом, проявилась в добыче строительных материалов—бутового камня, известняка, доломита, извести и друг. Каменоломен насчитывается до 100.

Обрабатывающая промышленность играет огромную роль. Центром промышленности во всей области с весьма разнообразными производствами является Ленинград и его окрестности. В губернии по переписи 1920 г. насчитывалось промышленных заведений 4.775. За годы войны и революции почти все отрасли промышленности сильно упали. Возрождение началось с нэп'а. Создаются тресты, синдикаты и др. организации, ремонтируются предприятия и перестраивается самое производство, согласно требованиям рынка. 1921—22 г. прошел, главным образом, в организационных мероприятиях. В конце первого полугодия 1922—23 г. уже работало 412 цензовых заведений с 111,4 тыс. рабоч. и с 18,3 тыс. служащих, на 1 октября 1923 г.—424 предпр. с 122 тыс. рабоч. и 19,8 тыс. служащих. Находилось в бездействии на октябрь 1923 г. 258 предприятий.

По группам производств число рабочих распределялось: обработкой металлов было занято 33,5% всех рабочих, затем идет транспорт и химическая промышленность по 10,4%, в производстве пищевых и вкусовых веществ—8,1%, одежда и туалет—6,4%, полиграфической промышленности—5,9% и т. п. По выработанной продукции, оцененной в 229,842 тыс. дов. руб., на первом месте находилась также обработка металлов, составляя 26% от общей суммы, на втором—химическая промышленность—20,5%, на третьем—производство пищевых и вкусовых продуктов—13,2%, на четвертом—электростанции и водопроводы—11,7%, на пятом—текстильная 8,8%, на шестом—одежда и туалет—8,0%, на седьмом—обработка бумаги—3,1% и проч.

Крупнейшие предприятия принадлежали обувному производству, где на одно предприятие приходилось в среднем

1.626 рабочих, затем табачное—1.045 рабочих, текстильное и транспортное—по 575 рабочих, одежда и туалет—556, химическая промышленность—547, обработка металла—417 и самое меньшее число рабочих на одно предприятие было по обработке дерева—93 и еще меньше в строительном деле—59. В среднем же по всем производствам на одно предприятие приходилось рабочих 288 и служащих 47.

За время с 1 апреля по 1 октября 1923 г. число рабочих и служащих увеличилось по губернии на 9,4%. На 1 мая 1924 г. наличный состав рабочих равнялся 129,7 тыс. и на 1 июня—131,8 тыс. рабочих.

Из общего числа 424 предприятий приходится на Ленинград—305 с 106,9 тыс. рабоч. и 17,5 тыс. служащих, на Ленинградский у.—30 предпр., 8,8 тыс. раб. и 1,4 тыс. служащ., на Троцкий у.—40 предприятий и 2,9 тыс. раб. и 588 служ., на Волховский у.—13 предприятий, 1,3 тыс. рабочих и 119 служащих и т. д.

По Ленинграду на 1 октября 1922 г. действовало предприятий 309 с 83,4 тыс. рабоч., на 1 апреля 1923 г.—338 предпр. и 99,6 тыс. рабоч. и на 1 октября 1923 г.—305 предпр. и 106,5 тыс. рабочих. Следовательно, за год количество рабочих увеличилось на 28% и служащих на 14%.

По формам эксплоатации первое место занимает промышленность, подчиненная ВСНХ и его органам — 178 предпр. и рабочих в них — 86,7 тыс. Затем на разные ведомства приходится 158 предприятий с 28,2 тыс. рабоч. (в том числе арендованных 17 предприятий с 3,2 тыс. рабоч.), кооперация имеет 41 предприятие с 5 тыс. рабоч. (в том числе арендов. 15 предпр. с 3,2 тыс. рабоч.) и частные лица—47 предпр. с 2,1 тыс. рабоч. (арендован. 37 предпр. с 1,8 тыс. рабоч.). Таким образом, самые крупные предприятия сосредоточены в руках госорганов, более мелкие—в частных. Продукция в первом полугодии 1922—23 г. оценивалась в 114 милл. р., во втором полугодии—115,8 милл. руб., а в первом полугодии 1923—24 г.—в 124,4 милл. руб.

Промышленность Ленинградской губ. по числу рабочих в общем составляет 79,9% всей области, а по продукции—91,8%.

Довольно большая доля участия в общей продукции государственной промышленности (152,2 милл. руб.) падала на завод „Красный Треугольник“, составляя 19,4% от общей суммы, на „Электроток“ — 2,6%, на текстильный трест—12,0%, на кожевенный—8,4%, на табачный—7,3%, на электро-машино-строительный—6,3% и т. д.

При сравнении размеров выпуска изделий за последние три года оказывается, что производство некоторых из них возросло, например, галош—в 26 раз, ткани бумажные суровые—в 20 раз, электрические лампы накаливания—в 5 раз, бумага и картон—в 4 раза, гвозди, заклепки и болты, кабели и провода и ткани шерстяные—в 3 раза.

Нагрузка промышленных предприятий согласно обследованию по 133 крупным предприятиям с 75 тыс. рабочих по сравнению с 1912—13 г г. составляла: по числу рабочих за январь-март 1922 г.—37,4%, за июль-сентябрь 1922 г.—40,0%, за январь-март 1923 г.—50,9% и за июль-сентябрь 1923 г.—58,1%, а по стоимости продукции соответственно—21,6%, 22,5%, 32,3% и 36,6%. Отношение числа рабочих увеличивалось быстрее, продукция замедлялась, производительность заметно не росла. Это повышало лишь себестоимость продукции. Если сравним работу (включая бездействующие предприятия) по всей губернии настоящего времени с довоенным (1912 г.), то оказывается, что число рабочих в 1922—23 г.г. составляло 34,8%, а выход продукции всего лишь 24,3% (в 1912 г.— 944,2 милл. р. и в 1922—23 г.г.—229,8 милл. р.). Наибольший процент продукции последнего года по отношению к 1912 г. достиг в следующих производствах: по обработке кожи и обувное производство—56,4%, затем производство бумаги—34,0%, производство вкусовых и пищевых веществ—33,7%, табачное - 25%, химическая промышленность—24,2% и т. д. и наименьшая была в обработке минеральных веществ—6,6% довоенной продукции. В отношении числа рабочих табачное производство имело рабочих—70,8% к довоенной норме; производство пищевых и вкусовых веществ—56,1%, химическая промышленность—49,9%, обработка кожи и обувное производство—52,8%, обработка бумаги—42,4% и т. д.

Кассовые обороты Ленинградских трестов за 1922—23 г.г. составили 71,2 милл. руб., из них приходилось на продажу товаров—49,6 и на покупку—21,6. При чем обороты по продаже возросли на 18%, а по покупкам на 59%, т.-е. сбыт нельзя признать удовлетворительным по сравнению с закупками, наибольшие обороты имел текстильный трест (20,2 м. р.), затем табачный (7,5 милл. р.), кожевенный (6,7 милл. руб.). Тресты сбывают свою продукцию по преимуществу Ленинградским государственным учреждениям (около 84%), и остальная часть ее идет через отделения на иногородние рынки: в Москву до 70% и остальная в Ростов-н/Дону, Харьков, Нижний-Новгород и др. пункты.

Несмотря на расширение рынка и на увеличение продукции промышленности, в губернии наблюдается массовая безработица. Движение безработных было: в 1922 г. в октябре состояло на учете бирж труда 70,9 тыс. человет (в том числе приходится на Ленинград — 65,5 тыс.), в декабре—77,7 тыс. (71,9 тыс.), в июне—1923 г.—144,1 тыс. (139,2 тыс.), в октябре 114,3 тыс. (111,1тыс.) и в июне 1924 г.—145,5 тыс.

Зарплата рабочих в октябре 1922 г. равнялась в среднем 15 товарным руб., в сентябре 1923 г. возросла до 23,5 тов. руб. и в среднем составляла за год 20 руб. или 65% довоенной. Наибольший месячный заработок имели печатники (22,7 руб.) и наименьший швейники (13,7 руб.). В среднем за январь-март 1924 г. месячный заработок рабочего достиг уже 24 р. 65 коп.

По данным налоговой статистики промышленных предприятий (I—XII разр.) во втором полугодии 1922 г. числилось 5,910, в январе—марте 1923 г.—5,624 и в апреле—сентябре 1923 г.—6,457. По численности 90,7% составляют частные предприятия, государственные и кооперативные имеют вместе 9,3%. Конечно, по числу предприятий нельзя судить о мощности промышленности той или иной категории, для этого необходимо взять обороты. По оборотам государственные предприятия имеют за собою (приблизительно)—65%, кооперативные — 13% и частные — 22% от общего оборота.

Какое количество лиц занято кустарными промыслами и ремеслами, точно не выяснено. По данным налоговой статистики, число патентов на личные промысловые занятия: за июль—декабрь 1922 г. выбрано 28,2 тыс., за январь—март 1923 г.—24,3 тыс. и за апрель—сентябрь 1923 г.—32,3 тыс. Эти количества патентов не указывают еще на полное число лиц, занятых кустарными промыслами, сюда необходимо прибавить и членов из крестьянских хозяйств, работающих одновременно и в сельском хозяйстве и свободное время отдающих промыслам. Поэтому указанные величины должны возрасти.

Пути сообщения. Жел.-дор. путями губерния вполне обеспечена. Длина внутренних водных путей равняется 1.500 *км* (1,4 тыс. верст) (по 1911 г.), из них приходится на реки по сплаву 320 *км* (300 верст) и на судоходные в обе стороны 1.180 *км* (1,1 тыс. верст) В среднем водных путей на 1.138 *кв. км* (1.000 кв. верст) приходится около 32 *км*.

Флот Государственного Балтийского пароходства на октябрь 1923 г. имел 38 паровых судов и одно парусное судно, с тоннажем—брутто 55,1 тыс. и нетто 32,2 тыс., грузоподъемность равнялась 74,9 тыс. тонн (тонна=61 пуд.).

Общая длина гужевых дорог равняется 6.468 килом., в том числе приходится на дороги государственного значения 2.225 *км*, губернские тракты—1.609 и уездные—2.604. На ремонт дорог в 1923 г. израсходовано свыше 200 тыс. рублей.

Торговля. За 1922—23 г.г. в Ленинградский ж.-д. узел прибыло разных грузов 311 тыс. вагонов, в том числе продовольственных—68 тыс., фуражных—17, топливных—158 и др., по водным путям до 2.211 тыс. тонн (135 милл. пуд.), главным образом, дрова и лесные материалы.

Количество заключенных сделок и сумму оборотов на Ленинградской товарной бирже за 1922—23 г.г. можно видеть из следующей таблицы (в тыс. тов. руб.):

	Биржевые сделки.		Внебиржев. сделки.		Всего.	
	Число сд.	Сумма обор.	Число сд.	Сумма обор.	Число сд.	Сумма обор.
За 1 полугодие	955	1.628	13.430	32.514	14.385	34.142
„ 2 „	2.282	5.744	17.654	43.234	19.936	48.978
Итого	3.237	7.372	31.084	75.748	34.321	83.120

Из общего числа сделок на биржевые падает 9,3% и внебирж.—90,7%, на первые оборотов пришлось 8,9% и на долю вторых—91,1%. Общее число сделок по четвертям года распределялось в процентах: 15,5, 27,4, 30,7 и 27,4, а обороты—12,6, 28,6, 32,2 и 25,9. По контрагентам сделки делились: среди продавцов на госорганы пало 80,4% сделок и 85% биржевого оборота, на частные лица 17,5% и 11,3% и на кооперацию 1,6 и 3,2%, а среди покупателей госорганы имели 55,6% сделок и 69,0% оборота, частные лица 37,0% и 25,3% и кооперация 7,4% и 5,7%. Оборот одной сделки в среднем выразился в 2,4 тыс. руб. Первое место по сумме оборотов занимали продукты питания и хлебо-фураж—17,3%, затем текстиль—16,9%, металлы—11,6%, топливо—9,7%, табак—8,5%, москательные и химические товары—6,4%, лесной материал—5,6%, с.-х. сырье—5,3% и т. д.

Постоянная торговля в виде лавок и магазинов по губернии растет. За период январь—март 1923 г. было выбрано на торговые предприятия 17.137 патентов (в том числе внегородск. 1.625), а за период октябрь—март—1923—24 г.г.—17.156, из них внегородск.—2.172. При чем торговля мелкая и средняя в городах сокращается, а сельская увеличивается; в отношении крупной обратно, она в городах увеличивается, а в селениях сокращается. Число государственных предприятий по всем разрядам увеличивается (в 2 раза), тоже—кооперативные, частные идут на сокращение. Уменьшение торговых предприятий произошло в первых двух разрядах, а начиная с III разр. увеличивается. По количеству предприятий на государственную и кооперативную торговлю приходилось 13,6%, а на частную—86,4%. *По оборотам торговые предприятия*, облагаемые на общем основании, представляли (в тыс. руб.):

	Январь—июнь 1923 г.	Октябрь—март 1923—24 г
Государственн.	10.419	17.491
Кооперативн.	12.100	14.083
Частные	65.401	104.798
Итого	87.911	136.372

Обороты в первом полугодии 1923—24 г.г. увеличились на 55% против второго полугодия прошлого года. За январь—июнь из общей суммы оборотов приходилось на государственную торговлю—11,8%, кооперацию—13,8% и на частную—74,8%, а за октябрь—март—12,8%, 10,3% и 76,9%. Если примем в расчет обороты предприятий, облагаемых уравнительным сбором на основании временных правил, то картина резко меняется, а именно (в процентах): государственная в январе—июне—41,2% и в октябре—марте—44,8%, кооперативная—8,6% и 11,0% и частная—50,2% и 44,2%.

Кооперация. Ленинградский Губсоюз на 1 января 1922 г. объединял по губернии (без Ленинграда и без Лодейнопольского и Вытегорского у.у.) 256 *потребительных обществ*, на октябрь—290 и на октябрь 1923 г.—196. Из числа кооперативов на октябрь 1922 г. числилось многолавочных—80, однолавочных—210 и в них лавок—385, а на октябрь 1923 г. соответственно—71, 133 и 344. Процент кооперированного населения равняется 11. На одну лавку падает населения в среднем 3,1 тыс. жителей.

Ленинградский Губсоюз на 1 декабря 1922 г. имел баланс 182,6 тыс. руб. и на 1 сентября 1923 г.—1.313,8 т. р.

В Ленинграде с 1 марта 1922 г. работает отделение Центросоюза. На 1 октября 1923 г. баланс его равнялся 978 тыс. руб. Сумма оборотов за прошлый год составила по покупкам 3.084 тыс. руб. Закупки товаров производятся, главным образом, у кооперации (на 60°/₀), на государственные органы и тресты приходится 37°/₀ и вольный рынок—3°/₀. Оборот по продаже товаров определился в 3.984 тыс. руб., к концу года он возрос на 316°/₀ против первых месяцев. Большая доля операций по продаже также приходилась на кооперативные органы—72,7°/₀, на государственные органы—21,0°/₀ и на вольный рынок—6,3°/₀.

Первичных кооперативов в Ленинграде на 1 апреля 1922 г. насчитывалось 427, на 1 апреля 1923 г.—137 и на 1 октября 1923 г. число их упало до 62. Больше всего сократилось кооперативов учащихся, служащих и др. Военные потребит. общества (4) объединяют 17,6 тыс. членов, они имели на 1 сентября 1923 г. баланс 115 тыс. руб.

Потребительские функции выполняют многие *с.-х. товарищества*. На 1 октября 1923 г. с.-х. тов. числилось по губернии 428.

Кредитных учреждений имеется 29 (на 1 октября 1923 г.), в том числе 10 учреждений Госбанка, 5 филиалов акцион. банков, 1 город. ломбард, 5 общ. взаимного кредита и 18 кредит. товариществ.

Местное городское хозяйство и финансы. Предприятий общего пользования имеется: водопроводы в 11 городах, канализация—в 4 гор., электростанции во всех городах губернии и во многих крупных селениях.

Почтово-телеграфн. учреждений на октябрь 1923 г. было 212, в среднем на 100 жит. приходилось отправлений по Ленинграду—470 и по губернии 100, а получений—230 и 145.

В отношении жилищного вопроса—в Ленинграде по переписи 1920 г. числилось дворовых участков—18,3 тыс., занятых квартир—190 тыс. Квартир с 3 комнатами—54,3 т., с 2 — 39,5 тыс, с 4 — 31,3 тыс., с 5 и больше комнат — 32,3 тыс. В губернии по 47 городам и поселкам гор. типа по переписи 1923 г. числилось всего владений—37.5 тыс. с площ. 195 милл. *кв м* (42.856 тыс. кв. саж.), в том числе в Ленинграде—17,9 тыс. владений с площ. 100,6 милл. *кв. м* (22,1 милл. *кв.* саж.). Из общего числа владений приходится на национализированные и муниципализован.—19,3 тыс. с площ. 147,5 милл. *кв. м* (32,4 милл. кв. саж.) и проч. владений—18,2 тыс. с площ. 47,5 милл. *кв. м* (10,5 милл. кв. саж). Мощеные улицы имеются в Петергофе, Ораниенбауме, Гатчине, Гдове и друг.

Пожарная охрана состоит: професс. пожарн. команд общего назначения в городах (без Ленинграда)—6 и в поселках — 1; команды обслуживаются в городах—241 чел. и в поселках—85; команд спец. назначения в сельских местностях — 22 (303). Добровольных дружин, в городах и поселках—39 и в селениях—764, пожарных машин—1.300.

Сметы местного бюджета на 1923—24 г.г. (ориент.) представл. в след. суммах: доход — 47.354 т. руб. (неналог. доходы — 60%, налоговые — 33,3% и 6,7%) и расход — 57.290 т. руб. (нар. образ.—22,5%, здравоохранение—19,7%, комхоз—35% и проч.).

Народное образование. На 1 января 1924 г. по губернии числилось высш. уч. зав. 31 и школ высшего типа—8, сюда не вошли научно-исследов. курсы и рабфаки, с 42,5 т. учащихся. Вузов партийных — 2. Почти все Вуз'ы сосредоточены в Ленинграде, который является после Москвы вторым научным центром всего СССР. Здесь сосредоточен, кроме того, ряд институтов, Академия Наук и др. Среднее технич. образование включает 37 техникумов с 10,4 тыс. учащихся и проф.-технич. школ и разных курсов — 125 и около 12,8 т. учащихся. Школ 1 ступени — 1.547 с 106 тыс. учащихся, школ II ступени с 9-летками вместе—179 с 96,5 тыс. учащихся и школ 7-леток 86 с 10,2 т. учащихся. Кроме того, много имеется школ и курсов для рабочей молодежи, по ликвидации безграмотности и проч.

МУРМАНСКАЯ ГУБЕРНИЯ.

Площадь и население. Мурманская губерния образована в 1921 г. Площадь ее равна 147,7 *кв. км* (130,2 тыс. кв. верст.). Городов—3, волостей—9, населенных сельских пунктов—170.

Население. *Городского населения* в 1921 г. было — 5,4 тыс. душ, на 1 января 1924 г. — 5,8 тыс. Губернский центр — Мурманск. Образован в 1915 г., имеет населения — 4,7 тыс. чел. *Сельского населения* числилось в 1921 г. — 13,7 тыс. жит., а в начале 1924 г.—12,5 тыс.

Плотность населения весьма небольшая, на *кв. км.* приходится 0,15 чел., а в отдельности сельского — 0,1 чел. Хозяйств в 1923 г. было—3.149 и в 1924 г. — 3.275. Населяют край: лопари, ижерцы, русские, финны-колонисты и др.

Сельское хозяйство. *Земледелие* в силу климатических условий отсутствует. Жители небольших селений, расположенных главным образом вблизи Мурманска, вывозят иногда на Мурманский рынок молочные продукты и овощи.

Рабочим скотом являются олени. Они же — средство сообщения. Олень одевает и обувает жителя, защищает от ветра и холода жилища, из кожи оленя выделываются разные изделия и проч. В начале 1924 г. насчитывалось оленей — 27 тыс. (в 1913 г.—81 тыс.). Работа на оленях производится только зимою. Другой скот: лошадей—148 голов, рогат. скота—2,1 тыс., овец и коз — 2,9 тыс., свиней до 1 тыс. и собак—630.

Промыслы. Основной промысел населения — рыбозверловный. По богатству трески Мурманское побережье не уступает Норвежскому. Улов трески в довоен. время достигал свыше 9.800 тонн (600 тыс. пуд.) (в Норвегии до 590 тыс. тонн. (36 милл. пуд.). В настоящее время тормазом в развитии рыбных промыслов служит недостаток капиталов и недостаток хорошей соли. Расход на соль в 1923 г. составлял до 50 коп. на пуд (16 *кг*) рыбы, в довоенн. время — 9 к. Рыбные промыслы, главным образом, принадлежат Госрыбпрому. Предприятие работает пока слабо. Из других предприятий отметим: Желрыбу, Севкорыбу Архоблгосрыбу и др.

Продукция улова 1921 г. равнялась 5.000 тонн (307,2 т. п.) и в 1922 г. — 5.330 тонн (325,5 тыс. п.), в том числе трески — 2.590 тонн (158 тыс.), сельдей — 930 тонн (57 т.), пикшуй 540 тонн (45 т.), кожи тюлен. и сало 440 тонн (27 т. п). и т. д. В общем положение рыбного дела, благодаря создавшейся конкуренции в работе организации и частных скупщиков (бочечников) — улучшается.

Охотничьим промыслом занято до 3 т. чел.

Лесное хозяйство. Площадь лесов равняется 11,7 миллионам *га* (10,7 м. д.), из них удобных—3,7 мил. *га*, (3,4 милл. дес.). Средний процент лесистости достигает — 68. Большая доля неудобных лесов приходится на тундру Кольского полуостр. Рубка леса — выборочная. По смете 1922 — 1923 г.г. было назначено к рубке 21,4 тыс. *га* (19,6 т. дес.), использовано — 3,4 тыс. *га* (3,1 т. дес.). По Кольскому лесничеству возможен ежегодный отпуск до 170 тыс. дерев, т.-е. до 8,5 тыс. стандартов. Леса разделены на 4 лесничества. Мурманские леса в будущем лесном экспорте сыграют огромную роль.

Промышленность. Около г. Мурманска находятся залежи магнитного железняка, с содержанием до 30% железа.

Добывающая и обрабатывающая промышленность в крае отсутствует, за исключением лесопильных заводов, и они работают пока слабо. Умбский лесо-завод, принадлежащий „Северолесу“, рассчитан на 150 тыс. бревен в год. Общее количество рабочих и служащих достигает 5 тыс. человек.

Среди туземного населения — ижерцев и лопарей развиты кустарные промыслы. Из продуктов оленеводства выделываются малицы, ровы, пимы, шапки и туфли. В Тулоне для своих потребностей выделываются карбасы, в Лавозере развито замшевое производство.

Путн сообщения. По губернии проходит Мурманская жел. дор. В среднем приходится около 2 *км* пути на 1 т. *кв. км*. Управление дороги принимает меры по колонизации края, для чего оно имеет в своем ведении до 3,1 мил. *га* (2,9 милл дес.) земельного фонда. Эта дорога связывает СССР с Западной Европой и Америкой. Через Мурманский незамерзающий порт в который входят океанские пароходы и имеются соответственные приспособления и оборудование, вывезено из-за границы в 1920 г. — около 49 тонн (2,9 тыс. пуд.), в 1921 г. — 37,6 тыс. тонн (2,3 милл. п.), в 1922 г. — 34,4 тыс. тонн (2,1 милл. пуд.), в 1923 г. — 50,7 тыс. тонн(3,1 милл. пуд.) и за первые 5 месяцев 1 24 г. — 42,6 тыс. тонн. (2,6 милл. пуд.). Экспорт за первые 5 месяцев 1924 г. равнялся 40,9 тыс. тонн. (2,5 милл. пуд.).

Торговля в крае развита слабо. Она состоит из 7 оптовых предприятий, 12 полуоптовых и крупно-розничных, 63 мелко-розничных и 8 ларьков. В руках государства сосредоточено 47 заведений, кооперации — 28 и частн. лиц — 14. Частная торговля в 1923 г. за апрель—июнь имела обороты 42,8% а за июль—сентябрь — 38,8% от общего оборота. Остальная большая часть оборота приходится на государ. и коопер. торговлю.

Потребительская кооперация, в лице Губсоюза, в январе 1922 г, объединяла 11 потребит. обществ, в октябре — 13 и в октябре 1923 г. — 10.

В Мурманске имеется отделение Госбанка и 2 Сберегат. Кассы.

Из предприятий общего пользования имеются: водопровод в Мурманске, электрические станции — в Мурманске и Коле. Почтовых учреждений по губернии — 42.

Доходная часть по исполнению местного бюджета за 1922—1923 г.г. выразилась в 74 тыс. руб. и расходная — 88 тыс. руб. Местный бюджет на 1923—1924 г.г. составлен в доходн. части 270,7 т. руб., а в расходн. — 530,7 т. руб.

Народное образование и здравие. Школьная сеть губернии включает 17 школ I ступени с 568 учащихся и 1 девятилетка с 320 учащихся при 14 преподавателях.

Лечебных заведений — 5 с 190 койками, амбулаторий — 10, врачей — 4.

ПСКОВСКАЯ ГУБЕРНИЯ.

Площадь и население. Пространство губернии равняется 39,2 *кв. км* (37,3 тыс. кв. верст.). Губерния делится на 8 уездов: Псковский, Великолуцкий, Торопецкий, Порховский, Островский, Опочецкий, Новоржевский и Холмский. Городов числится 9, поселков гор. типа — 5, волостей — 135 и сельских населенных пунктов — 18.671.

Население. *Городского населения* числилось: в 1917 г.— 87,8 тыс. душ, в 1920 г. — 107 1 тыс. (мужск. — 45,1% и женск.—54,9%) и в 1923 г. — 113,5 тыс. (муж.—46,0% и жен. — 54.0%). Губернский центр — Псков, с населением в 1923 г.—36,7 тыс. жит; др. города—Великие Луки—16,3 т., Торопец—10,2 тыс., Остров — 8,0 тыс., Порхов — 8,1 тыс. и друг.

Движение *сельского населения*: в 1917 году числилось — 1.302,2 тыс. душ, в 1922 г.—1 145 тыс. и в 1923 г. 1.197 т. (муж.—556,9 тыс. и жен.—661 6 тыс.).

Всех хозяйств в 1922 г. было 235,5 тыс. и в 1923 г. — 242 тыс. Плотность всего населения в среднем равнялась на *кв. км* в 1917 г.—36,6 чел. и в 1923 г.—35,2, в отдельности сельского—34,2 и 32,1. *По национальности* русские составляют 96,8%, карелы, чудь и ижоры—1,0%, латыши—0,8%, евреи — 0,7% и на остальные 24 народности приходится 0,7%. Из всего городского населения 113,5 т. самодеятельное составляет 39,9 тыс. чел.

Сельское хозяйство. Земледелие. Последние годы внесли в посевную площадь большие изменения. В 1916 г. посев всех культур равнялся 872,9 тыс. *га* (798,6 тыс. дес.), в 1920 г.—385,6 тыс. *га* (352,7 тыс.), в 1921 г.—402 тыс. *га* (367,9 тыс), в 1922 г. — 564 тыс. *га* (516 тыс.) и в 1923 г. 668 тыс. *га* (616,0 тыс. дес.). Быстрее восстанавливается озимый клин; в 1923 г. он составлял 90%, а яровой лишь 69% от 1916 г. За этот период лет изменились не только абсолютные размеры посева, но и соотношение высеваемых культур. На 100 гект. посева приходилось озимого клина в 1916 году 37,2 и в 1923 г.—45,7, яровых было в первом году - 62.8 и во втором—54,3. Данное явление приходится рассматривать как отрицательный сдвиг в полеводстве, отдаление для перехода к многополию. Посев трав в 1923 г. равнялся 36,5 тыс. *га* (33,6 тыс. д.), а в 1916 г. было 88 тыс. *га* (81,0 тыс. дес.). С посевом льна дело обстояло еще хуже. Принимая посев льна 1916 г. (123 дес.) за 100, получаем в 1920 г.—12,1%, в 1921 г.—13,1, в 1922 г.—13,6 и 1923 г.—30%. Вследствие отсутствия вывоза льна за границу посев его производился для внутригуб. потребностей. В 1916 г. лен занимал 14,5% от общей площади посева; в 1920 г.—4,2% и в 1922 г.—3,0%. Псковская губ. среди других губерний области по льноводству находится на первом месте: в 1916 г. она имела 72,1% от льняной площади области, а в 1923 г.—59,6%.

В довоенное время после Тверской губ. занимала второе место по вывозу льна за границу. Вывоз волокна равнялся 44 тыс. тонн около (2.684 тыс. пуд.). С сокращением посева льна ухудшилось и его качество, на обработку стали меньше обращать внимания. В 1923 г. было получено волокна свыше 5.700 тонн (около 350 тыс. пуд.), т.-е. 13% довоенного вывоза. Льноводство во время расцвета его давало до 80% крестьянского дохода.

Урожайность хлебов в 1923 г. была низкая. Чистый сбор продовольственных и кормовых культур в поле равнялся 195 тыс. тонн (11,9 милл. п.) картофеля и овощей на огороде—почти 10 тонн (0,6 тыс. п.); общая потребность в хлебе для питания населения и прокорма скота составляла всего 493 т. тонн (30,1 милл. пуд.), таким образом, дефицит определяется в 288 тыс. тонн (17,6 милл. пуд.). Обеспеченность своим хлебом равна 41,6% годовой.

Сельское население в 1923 г. располагало с.-х. инвентарем: сох—104,7 тыс., плугов—106,9 тыс., борон—169,4 тыс., в том числе железных—7,7 тыс., жнеек—268, сеялок—93, молотилок—5,5 тыс.

Данные показывают, что крестьянство еще до сих пор пашет сохой, а борона-плетенка распространена в хозяйстве довольно широко.

В улучшении земледелия крестьянин встречает трудно преодолимые препятствия, мешающие его росту—отсутствие искусственных удобрений, которых раньше ввозилось из Риги до 82 тыс. тонн (5 милл. пуд.).

Животноводство. *Движение скота* по его видам рисуют следующие данные (в тыс. голов):

Годы.	Лошади.		Крупн. рогат. скот.			Овцы и козы.	Свиньи.	ВСЕГО.
	Всего.	В т. ч. рабоч.	Всего.	В том числе Коров.	В том числе Быков			
1916 . .	246,2	206,1	635,0	386,0	3,2	875,6	178,1	1.935,0
1920 . .	235,8	199,9	534,1	389,1	2,9	609,7	155,3	1.535,0
1922 . .	267,0	220,2	695,9	449,9	8,0	718,5	247,2	1.928,6
1923 . .	249,2	202,5	537,7	353,1	3,9	840,4	150,5	1.777,8

Как общее количество скота, так и в отдельности по видам, за исключением овец, в 1923 г. сократилось против 1922 г. благодаря плохому урожаю хлебов. В 1922 г. стадо скота достигало по численности 1916 г., а лошади, крупный рогатый скот и свиньи даже превышали. Среди населения есть стремление пропорцию скота привести к довоенной, что показывают следующие данные:

Годы.	Раб. лош.	Коровы.	Овцы.	Свиньи.
1916	10,7	19,9	45,3	9,2
1920	13,0	25,3	39,7	10,1
1923	11,4	19,9	47,3	8,5

Мясная продукция в 1923—24 г.г. исчислялась в 21,4 т. тонн (1.248,1 т. пуд.), в том числе говядины—41,4%, телятины—27,8%. Потребность в мясе для населения губернии равняется 17,8 т. тонн (1.091,9 тыс. п.), следовательно, избыток составляет 3,6 т. тонн (156,2 тыс. пуд.). Излишняя продукция животноводства ранее направлялась в Ригу, а теперь идет на ленинградский рынок.

Огородничество. Огороды занимали в 1921 году 8,3 тыс. *га* (7,6 тыс. дес.) и следующие годы оставалась почти эта же площадь. Более всего высаживается капуста—4,4 тыс. *га* (4,1 тыс. дес.), огурцов—1,3 тыс. *га* (1,2 тыс. дес.).

Птицеводство за последние годы сократилось. В 1920 г. насчитывалось всего птицы 544 тыс., в том числе кур—522 тыс.

Пчеловодство в 1922 году насчитывало 28,8 тыс. ульев и в 1923 г. 35 тыс. В 1922 г. хозяйства, занимающиеся пчеловодством, составляли 3,8% всех хозяйств.

Наиболее распространенным с.-х. промыслом является рыболовство. В Псковском у. Залитская вол. исключительно занята указанным промыслом. В районе Псковского озера насчитывается до 1.000 хозяйств, считающих рыбные промыслы основным источником своего существования. С этим промыслом связана сушка снетка, имеется до 40 специально оборудованных сушилок. Рыболовство в Псковском уезде дает заработка около 80 тыс. руб. По сравнению с довоенным временем общий заработок рыболовов теперь ниже, благодаря низкой расценке рыбы. Ранее рыба вывозилась в соседние губернии, сейчас же исключительно расходится на местном рынке.

Охота. Полных данных о состоянии охоты нет. Охотников в конце 1923 года зарегистрировано до 14 тыс., большая часть из них профессионалы. В губернии образовано до 20 заказников для дичи.

Одним из оригинальных промыслов является сбор семян сосны и ели; в 1923 г. собрано их около 5 тонн (свыше 300 пуд.).

Лесное хозяйство. Общая площадь лесов на 1 января 1924 г. равнялась 1.426 тыс. *га* (1.306 тыс. дес), из них удобных 1.137 тыс. *га* (1.041 тыс. дес). Процент лесистости около 35, он колеблется от 46% до 10%. Большинство лесов—хвойные, сосна и ель, из лиственных—береза и осина. Лесничеств 49 со штатом 212 человек и, кроме того, 160 объездчиков и 1.300 лесников. Самовольные порубки в 1922—23 г.г. достигли до 40 тыс. случаев на сумму 400 тыс. руб. или 9% от общего отпуска древесины для населения. Предположено выделить лесов—местного назначения 218 тыс. *га* (200 тыс. дес.) и под расчистку 27,3 тыс. *га* (25 тыс. дес.). По отрывочным данным, не считая отпущенной древесины местному населению, заготовлено в 1922—23 г.г. хозяйственным способом дров— 194 тыс. *куб. м* (120 тыс. куб. саж.), бревен—28,6 тыс.

Промышленность. Крупная обрабатывающая промышленность развита слабо. Общее число промышленных заведений по гор. переписи 1923 г. определялось в 639 действующих заведений, с числом занятых в них лиц 6.393, из них приходилось на гос. органы 106 заведений с 4.498 рабоч., кооперац.—57 заведений с 958 раб. и на частных—476 зав. с 937 раб. Число действующих заведений в 1923 г. увеличилось более чем в два раза против 1920 г., что объясняется открытием новых и пуском бездействующих, количество же рабочих сократилось на 28,4%. Последнее находится в связи с постановкой производства на более рациональных началах, с сокращением разбухших штатов и передачей многих заведений в аренду частным лицам, которые повели работу с меньшим числом рабочих. Количество занятых рабочих в гос. заведениях в 1920 году было 97,1% от общего числа, в кооперации—0,9% и в частных—2,0%, а в 1923 г.—70,4%, 15,0% и 14,6%. Наибольшее число занятых лиц приходится на транспорт—2,4 тыс., затем на пищевую промышленность—0,6 тыс., на обработку льна—0,6 тыс. и т. д. По выработке продукции (по декабрю 1922 г.) гос. промышленность имела 63,2%, кооперативная—12,4 и частная—24,2%.

Из общего числа предприятий на 1 октября 1923 г. числилось цензовых 78 с 4.791 раб. и 1.369 служ., в среднем на одно предприятие приходится рабочих 61 и служащих 18. Самые крупные промышленные заведения и число в них занятых лиц находятся в ведении ВСНХ и его органов. Кожтрест объединяет 2 завода с 330 раб. Предприятия работают полностью, обеспечены сырьем и топливом. Выработано заводами за 1922—23 г.г. 143,6 тыс. кож. В „Псколес“ входят 6 заведений; ими выработано за год 14,7 тыс. куб. метр. пиленого материала, 16,2 тыс. бочки спичечной соломки и 170 тыс. шт. клепки. Продукция на 62% экспортируется. Более интенсивно работает завод „Лесник“, а остальные с перебоями. В состав треста „Псковолен“ входят фабрики „Шпагат“ и „Воля“, ими выработано в 1922 г. веревки и шпагату 59 тонн, а в 1922—23 г.—353 тонны. Силикатный трест имеет 2 кирпичных завода—известковый и стекольный.

Большая часть промышленных заведений сосредоточена в Псковском уезде (2 648 раб.), затем в Великолуцком (2.021 раб.), Опочецком (585 раб.), Порховском (544 раб.).

По налоговой статистике (I—XII разр.) на 1 июля 1923 г. числилось выбранных патентов 1.227, на 1 октября—1 621 и на 1 апреля 1924 г.—1.665. Государственные предприятия, как было указано,—крупные и средние, кооперативные—средние и мелкие и частные—мелкие и полукустарного характера.

Состояние *рынка труда* за последние годы было таково: числилось безработных на 1 октября 1922 г. 3,1 тыс. челов., на 1 января 1923 г.—5,1 тыс., на 1 июля—3,5 тыс. и на 1 апреля 1924 г.—4,5 тыс. Замечается некоторое понижение числа безработных.

Реальная *зарплата рабочих* равнялась в среднем за месяц за 1922—23 г.г.—10,23 руб., колебалась от 6,6 р. до 13,6 р. К довоенному времени (1913 г.) месячный заработок рабочего составлял в октябре—декабре 1922 г.—41%, а за июль—сент. 1923 г.—80%.

Кустарная промышленность сократилась на 30—40% к довоенной. Более развиты производства: колесное, решетное, санное. В Порховском уезде производится заготовка ракитовой коры для кожзаводов. В Псковском уезде насчитывается 100 кузниц; в Торопецком у. развиты лесоразработки, дающие заработок в год до 700 тыс. руб.

Отхожие промыслы сильно упали с уменьшением ленинградской промышленности и прекращением строительных работ.

Пути сообщения. В среднем жел.-дорож. путей на 1.000 кв. вер. приходится около 10,6 *км* (12 вер.), а водных около 7 *км* (8 вер.). Длина внутренних водных путей равна 320 *км* (300 вер.), из них половина сплавных и другие судоходные в обе стороны. Шоссированных дорог 480 *км* (450 вер) и грунтовых местного значения около 23,5 тыс. *км* (22 тыс. вер.).

Торговля. Товарная биржа имеется в Пскове. Количество совершенных сделок: биржевых в 1923 г. по четвертям года апрель—июнь—334, июль—сентябрь—211 и октябрь—декабрь—207 и за январь—март 1924 г.—437, а внебиржевых за те же периоды—218, 260, 136 и 101. Обороты за последние два квартала по отдельности равнялись: биржевых—486 тыс. руб. и 920 тыс. р. и внебиржевых—411,2 тыс. р. и 570 тыс. р. В среднем на одну биржевую сделку приходилось оборота 2,2 тыс. р. и внебиржевых—4,5 тыс. р. Наибольшая доля участия в сделках как по продаже, так и по покупкам приходилась на государственные органы. Товарами преимущественно являлись: пищевые продукты, хлебофураж, текстиль и топливо.

Из крупных ярмарок в губернии—Сретенская в Пскове с 15 февраля и продолжается 30 дн.; Сергиевская (В. Луки) с 25 сентября по 10 окт. и Покровская (Святые горы) с 30 сентября по 7 октября. Данных об оборотах ярмарок нет.

Постоянная торговля (исключая розничн.—I разр.) по данным налоговой статистики за январь—март 1923 г. имела 3.299 предприятий, а за октябрь—март 1923—24 г.—3.965.

Обороты торговых предприятий, включая и подотчетные за январь—июнь равнялись 7.342 тыс. з. р., а за октябрь—март 1923—24 г.—15.903 тыс. ч. р., т.-е. возросли более чем в два раза. Сумма оборотов за янв.—июнь делилась между владельцами предприятий: на государств. приходилось 17,1%, операт.—16,2% и частн.—66,7%, а за окт.—март—10,8%, 11,1% и 78,3.

Кооперация. *Потребительская кооперация* объединяется двумя Райсоюзами—Псковским и Великолуцким. В 1922 г. на 1 янв. числилось первичных кооперативов 314, на 1 окт.—269 (в том числе сельск.—258, городск.—9 и рабоч.—2), в 1923 г. на 1 янв.—239 и на 1 апр. 1924 г.—151 (144 сельск. и 7 городск.). На 1 окт. 1923 г. было кооперированного населения 11,8%. В среднем на потреб. общ. приходилось взрослого населения 4,2 тыс. и на лавку 2,5 тыс. До войны кооперативная сеть была: в 1914 году—28 потреб. обществ и в 1916 г.—124.

Баланс Псковского Губсоюза на 1 декабря 1922 г. равнялся 240 тыс. руб., а на 1 сен. 1923 г. он утроился (688,8 т. р.).

Сеть первичных *сельск. кооперативов* на 1 окт. 1923 г. состояла из 205 и на 1 мая 1924 г.—570. Кооперировано крестьянских хозяйств 2,6%. В Губсельсоюз входит 221 кооператив с 6,6 тыс. физических лиц. Из объединенных кооперативов союза около 30% маложизненные, 188 кооперативов объединяются через 7 усел союзов и 33 входят непосредственно (находящиеся в Псковск. у.).

Баланс Союза на янв. 1924 г. равнялся 184,8 тыс. р. Оборот сел.-хоз. кооперации в янв. 1924 г. составил 135,7 тыс. руб. и в февр.—220 тыс. руб.

Кредитная кооперация развивается слабо. Данных о количестве учреждений и их оборотов нет.

Местное городское хозяйство и финансы. Из коммунальных предприятий общего пользования имеются: водопровод в Пскове, длина его сети равна 12,8 *км*, присоединено к сети 243 владения; канализация Пскова представляет сеть подгнивших деревянных труб, поднят вопрос об устройстве бетонной канализации. В Пскове существует трамвай, длина его путей 7,5 *км*. Почтово-телеграфных учреждений в губернии 98.

В городах и поселках городского типа владений 12,7 т., из них застроенных—11,9 тыс. с площ. 18,1 милл. *кв. м* (3.982,5 т. кв. саж.) и незастроенных—880 с площ. 480 6 тыс. кв. саж. Из застроенных владений принадлежат государственным учреждениям—0,6 тыс., муниципальным—1,3 и частным лицам и обществам—10,0 т. Всего строений 34,5 тыс., из них жилых 14 тыс., нежилых—18,3 тыс. и проч. В жилых строениях имеется квартир 21,6 тыс. с 40,7 тыс. комнат, площадь их равна 726 тыс. *кв. м* (1.452 тыс. *кв.* арш.), в среднем на жителя приходится около 7 *кв. м* (14 кв. арш.).

Электрическое освещение, кроме Пскова, имеется еще в 7 городах. Пожарная охрана в Пскове состоит из 3 пожарных команд, в друг. городах и поселках—19 и в селениях—330; машин пожарных в Пскове 15, в друг. городах—51, в поселках—27 и в селениях—403.

Местный бюджет на 1923—24 г. (ориентир.): доходная часть выражается в сумме 3 613,5 тыс. р. и расходная—4.030,2 т. р. с дефицитом в 4 16,7 тыс. руб. В доходн. части предпр. и имущества дают 45,8%, отчисление и надбавка—44,1%. По расходной: комхоз: 26,2%, нарòдобраз—23,9%, нарздрав—11%, админ. аппарат—8,9% и т. д.

Сеть образовательных учреждений состоит: школ I ступени 878 с 38,4 тыс. учащ и II ступ.—29 с 4,5 т. учащ.

Народное здравие. В губерниях имеются 45 больниц, 124 амбулатории и до 200 мед. врачей.

ЧЕРЕПОВЕЦКАЯ ГУБЕРНИЯ.

Площадь и население. Данная губерния образована 10 февраля в 1918 г. Площадь ее равна в настоящее время 63,2 тыс. *кв. км* (55,5 тыс. кв. верст). В состав губернии входят: Череповецкий, Белозерский, Кирилловский, Тихвинский и Устюжинский уезды; 129 волостей, 5 городов, 4 поселка гор. типа и 6.833 сельских населенных пункта.

Население. В 1914 г. числилось по губернии (в соврем. границ.) *гор. населения* 30,7 тыс. и в 1923 г.—45,7 тыс. Быстро росло население в Череповце и Тихвинске: в первом население увеличилось с 7,9 тыс. в 1914 г. до 16,9 тыс. в 1923 г. и во втором—с 6,5 до 9,1 тыс.

Сельского населения в 1914 г. было 556,5 тыс., а в 1923 г.—627,9 тыс. Крестьянских хозяйств числилось в 1920 г.—119,9 т. и в 1923 г.—127 тыс. Столь значительное увеличение хозяйств объясняется искусственным дроблением их за период продразверстки и продналога.

Плотность всего населения в среднем составляет 10,7 чел. на 1 кв. *км*. По национальному составу—русские составляют 98,1%, карелы и чудь—1,0% и т. д.

Сельское хозяйство. Земледелие. Система *полеводства*—трехполье, а в сев. уездах сохранилось подсечное хозяйство. В губернии ощущается недостаток удобных земель: на едока приходится 1,4 *га* (1,3 дес.), что в условиях северного хозяйства является незначительным. Но все же главное занятие населения—сельское хозяйство и в северных уездах—лесные разработки. Посевные площади равнялись: в 1916 г.—209 тыс. *га* (191,9 тыс. дес.), в 1920 г.—163 тыс. *га* (149,3 тыс. дес.), в 1922 г.—197 тыс. *га* (180,3 тыс. дес.), в 1923 г.—195 тыс. *га* (178,9 тыс. дес.) и в 1924 г.—229 тыс. *га*

(209,6 тыс. дес.). Посевы 1923 г. составляли—93,2% от 1916 г., а в 1924 г. уже превышают на 9,3%. Соотношение культур: на 100 *га* приходилось ржи в 1916 г.—40,4, и в 1923 г.—40,1, овса—38,7 и 35,6, картофеля—4,7 и 4,8, льна—4,4 и 3,6, трав—5,2 и 4,7. Льноводство, хотя и не достигло довоенной нормы, но все же оно увеличивается быстро. Площадь под льном в 1923 г. составляла к 1916 г.—83,3%,—1922 г. 90,4% и в 1920 г.—69 %.

Урожайность хлебов колеблется от состояния года: оз. ржи от 41 до 49 пуд. с *га*, ячменя—33 - 51, овса—32—46, картофеля—412—600. Валовая продукция полеводства за 1922 г. с уцелевшей площади посева исчислялась в 99,7 тыс. тонн (6,088 тыс. пудов) (рж. ед.), в т. ч. продовольственных хлебов—74,8 т. тонн (4.567), волокнистых растений 2,9 тыс. тонн (176) и картофеля—22 тыс. тонн (1.345).

По *обеспеченности посевом* хозяйства подразделялись (в%):

	Без посева.	С посевом в гектарах.				
		До 0,5	До 1.	До 2.	До 3.	Свыше 3.
1922 г. .	1,0	13,7	32,0	28,3	14,4	10,5
1923 „ .	0,5	14,2	33,6	27,8	14,2	9,7

Процент беспосевных хозяйств в 1917 г. достигал 13,5.

Скотоводство находится в лучшем положении по сравнению с земледелием. Общее количество скота в 1923 г. равнялось 762,5 тыс. голов и в 1924 г.—837 тыс. против 629,6 тыс. в 1916 г., т.-е. оно возросло на 33%. Наибольшее сокращение скота наблюдалось в 1920 г. (534,5 тыс. голов), а затем в последующие годы оно увеличивалось. Стадо лошадей оставалось до 1923 г. почти стационарным; крупный рогатый скот увеличился на 4,2% (коровы на 10,6%), овцы—на 69,5%. На 100 голов скота приходилось:

	Раб. лошадей.	Коров.	Овец.	Свиней.
1916 г.	14,4	28,1	29,1	1,5
1920 „	17,3	35,3	30,3	0,2
1923 „	12,1	25,7	39,5	1,2

Соотношение указывает, что число рабочего скота и коров к общему стаду в 1923 г. уменьшилось, овцы же сильно возросли.

Мясная продукция скота на 1923—24 г. исчислялась ок. 5.000 тонн (457 тыс. пуд), из них телятины — 46,9%, говядины — 42,9%, баранины — 6,1% и свинины — 4,1%. Вывоз масла из губернии за прошлый год равнялся ок. 327 тонн (20 тыс. пуд.). Выход молока исчисляется ок. 147 тыс. тонн (9 милл. пуд.), шерсти на 150 тыс. руб.

На 100 хозяйств приходилось: без рабочего скота в 1922 г. — 23,4 и в 1923 г. — 22,6 хозяйств; с одной раб. лошадью — 73,6 и 74,0, с двумя лошадьми и свыше — 3,0 и 3,4; в отношении коров: бескоровных хозяйств за те же годы — 5,1 и 3,8, с одной коровой — 43,9 и 45,5, с двумя — 39,6, 38,7 и свыше двух — 11,4 и 12,0.

Огородничество за последние годы быстро развивалось: в 1923 г. чисто огородными культурами было занято до 5,5 тыс. *га* (5 тыс. дес.); необходимо отметить, что за последнее время в огородах появились помидоры, тыква, табак, чего раньше не высевалось.

Пчеловодство развивается слабо; насчитывается ульев до 7 тыс.

Птицеводство, благодаря близости крупных рынков, обещает широкое развитие.

Сбор грибов и ягод дает крестьянскому населению до 2% его валового дохода.

Рыболовство. Большой интерес в рыболовном отношении представляет Белое озеро и Чаронда. Данных о продукции этого промысла по губернии не имеется.

Охотничий промысел более всего развит в Белозерском и Устюжинском уездах. Объектом промысла является белка, лисица, куница и др. В конце 1923 г. зарегистрировано по губернии до 15 тыс. охотников. Заготовлено пушнины разными организациями за 1922—23 г. на сумму до 25 тыс. руб.

Лесное хозяйство. Площадь лесов в губернии исчисляется в 5 милл. *га* (4.570 тыс. дес.), в т. ч. лесов по суходолу 3,4 милл. *га* (3.157 тыс. дес.), по болоту 844 тыс. *га* (773 тыс.дес.) и кустарниковых 153 тыс. *га* (140 тыс. дес.). Средний процент лесистости колеблется от 89 (Тихвинск. у.) до 62% (Череповецк. у.). Леса приводятся к определенной системе. По данным земства на 1910—16 г.г., доходность десятины леса равнялась в среднем 53,5 коп. Лес при правильной эксплоатации его может дать до 2,3 милл. руб. Площадь лесов разделена на 81 лесничество, со штатом в 307 ч., наличное число объездчиков 280 и лесников 1.400. На 1922—23 г. было назначено к отпуску леса 35 тыс. *га* (32 тыс. дес.). Рубка по преимуществу производится сплошная.

Промышленность. В промышленном отношении Череповецкая губ. большой роли не играет. Число рабочих в ней составляет всего лишь 2,3% к областному итогу, продукция — 1,3%. В довоенное время более развито было лесопильное дело. В первом полугодии 1922—23 г. числилось цензовых пром. заведений — 42 с 3.871 раб. и 744 служ., а во втором полугодии — 43, 3.677 и 704. В среднем на одно действующее предприятие приходилось рабочих 86 и служащих — 16; б. ч. предприятий находится в ведении ВСНХ и его органов с 78% рабочих от общего количества их. За год выработано продукции на сумму 3.137,7 тыс. руб. (по довоенн. ценам), из них падает на обработку дерева 1.959 тыс. руб., или 62,4%, обработку кожи—316 тыс. руб., обработку бумаги—260 тыс. руб., обработку минеральных веществ — 220 тыс. руб. и т. д. Из общей суммы продукции приходится на Севзаплес 55%, на кожевенн. трест—11%, бумажн. трест—8%. Общая продукция 1922—23 г. цензовых заведений составила ок. 80% довоенн.

Обработкою дерева занято 12 крупных предприятий с 1,5 т. раб., из коих в ведении Севзаплеса находится 6 лесозаводов, с 1,4 т. раб. *Бумажная промышленность* имеет две фабрики, коими выпущено 746 тонн картона, 977 тонн бумаги и 126 тонн древесной массы. Покровский и Смердомский стекзаводы выработали до 2 тыс. тонн бутылок и стеклянных изделий. Кожзаводы № 1—3 и обувная фабрика изготовили 11,2 тыс. пар обуви и 154 тонн кож.

Всего промышленных предприятий по налоговой статистике в январе-марте 1923 г. числилось 3.224, а на 1 апреля 1924 г.—2.288. Преобладают мелкие предприятия—маслодельные заводы, мельницы, кожевенн. заводы, кузницы и проч.

В октябре 1922 г. на учете *бирж труда* состояло 2,5 тыс. безработных, в мае 1923 г.—3,4 тыс. и следующий год дает понижение—в мае 1924 г.—2,9 тыс.

Заработная месячная плата на рабочего в среднем за 1922-23 г. равнялась 10,65 тов. руб.: в январе 1922 г.—5,8 тов. руб., а в сентябре 1923 г.—12,24.

Кустарная промышленность. Данных о развитии этой отрасли за последние годы по губернии не имеется. Наиболее распространена выделка гвоздей, занято до 1 тыс. кузнецов, затем сапожное ремесло, углежжение, выгонка дегтя и изготовление бондарных и гончарных изделий.

Отхожие промыслы являются крупной статьей завода в крестьянском хозяйстве. Главную роль играют лесозаготовки, сплав и судостроение. Развиты—плотничий промысел, извоз и проч.

Торговля. Существующие ярмарки в губернии—мелкие, за исключением Череповецкой, действующей в конце января. Ярмарки б. ч. приурочены к окончанию уборки урожая и времени санного пути. В общем размеры ярмарок незначительные.

Постоянная торговля за период янв.—март 1923 г. по числу выбранных патентов насчитывала по губернии 2.347 предприятий, а за окт.—март 1923—24 г.—1.708, сокращение выразилось на 27,2%. Уменьшение числа предприятий наблюдалось главным образом в частной мелкой и отчасти средней торговле. Оптовая и полуоптовая торговля находится в руках коопераций. По оборотам частная торговля имеет 66%, кооперативная—32% и государственная—2%. По данным Губфинотдела торговый оборот за 1922—23 г. выразился в 8,5 милл. зол. руб.

Кооперация. На 1 января 1922 г. Губсоюз объединял 280 ЕПО, на 1 окт. 1922 г.—259 (сельск.—248, городск. и рабоч.—11) и на 1 окт. 1923 г.—205 (многолавок 35 и однолавок 170). Процент коопериров. населения 2,7. Баланс Губсоюза на 1 дек. 1922 г. равнялся 100,7 тыс. руб., а на 1 сент. 1923 г.—1.349 тыс. руб.

На 1 окт. 1923 г. в губернии имелось 9 *трансп. потреб. обществ.*

Сеть *сел.-хоз. кооперативов* в сентябре 1923 г. равнялась 400, в т. ч. земледельческих коммун—108, молочных, маслодельных, сыроваренных товариществ и артелей—169, смешанн. тов.—65, мелиоративн.—32 машинных—6 и др.

Кредитных учреждений на 1 апр. 1924 г. имелось 18, а на 1 авг. 61, из них: 1 отделение Госбанка, 1 отд. Русск.-Пром. банка, с.-х. кредитных тов.—4, кредитн. ссудо-сбер. тов.—25, с.-х. кооператив. с кредитными функциями—6 и сбер. касс—24.

Местное городское хозяйство и финансы. В Череповце имеется водопровод при сети в 6,4 килом. Электрическое освещение в 3 городах и 5 селениях. Почт.-телеграф. учреждений по губернии—88.

Муниципальных владений числится по губернии 1.098, в т. ч. в Череповце—232. Пожарная охрана представляет: в Череповце—2 команды, в друг. городах—4 и в сельск. местностях—278. Пожарных машин числится: в Череповце—12, в др. гор.—24, в поселк.—6 и в селен.—469.

Исполнение местного бюджета за 1922—23 г. по доходной части выразилось в 927,1 тыс. тов. руб., а расходн.—922,7 тыс. тов. руб. (народное образование—22,8%, комм. хоз.—21,0%, расход обще-адм. характ.—15,3%, здравоохр.—10,2% и др.). Местный бюджет на 1923—24 г. (по ориентир.) в доходной части составлен в сумме 2.124,5 тыс. руб., а в расходной—2.796,5 тыс. руб.

Народное образование и здравохранение. По данным на 1 янв. 1924 г. сеть учреждений по соц. воспитанию представляла: школ 1 ступени—789 с 38,8 тыс. учащихся и 1.165 педагогов; школ II ступени—19 с 3,8 тыс. учащихся и 194 учащих; детских домов—12 на 639 детей и детских садов—9 с 333 детей и др. Професс.-технич. школ и курсов—14, в них 375 учащихся. Имеется 6 технекумов. Культурн.-просвет. учреждений: библиотек—169, изб-читален—117, народных домов и клубов—43, музеев—5, театров—4 и кинематографов—7.

Сеть лечебных заведений на 1923—24 г. была: больниц—22 на 684 кровати, амбулаторий—6, фельдшерск. пунктов—81 и аптек—5. Медицинск. персонал состоял из 780 чел., из них высшего—60, среднего—302 и низшего—418.

Ветеринарных учреждений—47, из них 9 лечебниц и 3 фельдшерских пунктов. Персонал: врачей—10 и фельдшеров—45.

НОВГОРОДСКАЯ ГУБЕРНИЯ.

По географическому положению губерния делится на 2 части: западную и восточную. Первая из них представляет однообразные, низменные, болотистые равнины, а вторая—прорезана северной оконечностью Валдайских гор—холмистая.

Площадь губернии равна 51,5 тыс. *кв. км.* (45,3 тыс. кв. верст.). Делится на 6 уездов—Валдайский, Боровичский, Демьянский, М.-Вишерский, Новгородский и Старорусский; волостей—133, городов—8, поселков—14 и сельск. населенных мест 6.599.

Население. *Гор. населения* на 1 янв. 1924 г. числилось 112,4 тыс. (муж.—46,2% и жен.—53,8%). Новгород—губ. центр, с населением 28,2 тыс. жителей. *Сельского населения* на то же число числилось 891,2 тыс.

Крестьянских хозяйств в 1923 г. было 172,3 тыс. Плотность всего населения на 1 *кв. км.* равнялась 19,5 чел., в отдельности сельского—17,3. Земледельческое население составляет—86,1% и неземледельч.—13,9% ко всему населению.

Сельское хозяйство. Пространства, покрытые лесом, испещренные массою озер и рек, с тощими заболоченными почвами не дают возможности развить полеводство без применения крупных мелиоративн. мероприятий, в большинстве недоступных населению.

Земледелие не является главн. источником доходов, а как бы подсобным для обеспечения лишь собственных нужд, доходы же получаются от животноводства, луговодства и побочных заработков—лесных разработок, кустарных промыслов и проч. Продуктов земледелия хватает не более как на 6—7 мес., на остальное время—покупаются. Движение посевных площадей (в тыс. *га.*): в 1916 г.—358, в 1920 г.—326,4, в 1922 году—368, в 1923 году—379 и в 1924 г.—391. Общий посев 1923 года превысил на 6% против 1916 г., а в отдельности посевы озимых на 31,3%, а яровые дали снижение на 11,4%.

Пропорция культур была:

Годы.	Рожь.	Овес.	Ячмень.	Картофель.	Лен.	Многолетн. травы.	Др. раст.
1916	40,8	35,7	3,4	6,0	8,0	4,0	2,1
1923	50,2	29,3	4,3	5,7	4,3	3,8	2,4

Из яровых культур более всего высевается овса, при чем площадь его постепенно сокращается и его место заступает ячмень. Губерния ранее была одним из крупных районов по производству льна-долгунца, волокно которого экспортировалось за границу. За годы революции продовольственные хлеба вытеснили лен, он сократился почти наполовину и интерес к льноводству вновь возникает лишь в 1922 г. Остальные культуры, высеваемые в поле, оставались почти без движения. Рост посева трав объясняется переходом от трехполья к многополью.

Урожайность в 1923 г. равнялась с гектара: рожь—671 *кг*, овес—622, ячмень—557, лен-семя—278 и волокно—229 и картофель—6,7 тонны. Чистый сбор продовольственных и кормовых культур в 1923 г. исчислялся ок. 163,8 тыс. тонн (рж. ед.); с прибавл. чист. сбора картофеля и овощей на огороде—6.550 тонн, весь сбор составлял 169,3 тыс. тон. Общая потребность в хлебе и зерно-фураже для продовольствия сельск. населения и прокорма скота—325,9 тыс. тонн. Таким образом, дефицит равнялся 156,6 тыс. тонн. Выше было указано, что главный доход крестьянину дает не земледелие, а луговодство, скотоводство и побочн. заработки, при этих условиях валовая продукция за 1923 г. составляла ок. 360—377 тыс. тонн (рж. ед.).

По обеспеченности посевом крестьянские хозяйства представляли (в $^0/_0$):

Годы.	Без посев.	С посев. до 1 дес.	До 2 дес.	До 4 дес.	Свыше 4 дес.
1917	20,6	8,7	19,5	34,4	16,8
1923	4,8	31,0	41 2	21,0	1,8

Число беспосевных хозяйств сократилось более чем в 4 раза, хозяйств же с посевом от 1 до 2 дес. увеличилось с 19,5 до 41,2$^0/_0$, крупных хозяйств—уменьшилось.

Состояние скотоводства рисует следующие данные (в тыс. голов):

Годы.	Лошади.		Кр. рогат. скота.			Овцы и козы.	Свиньи.	Всего.
	Всего.	В т. ч. раб.	Всего.	В т. числе.				
				Коров.	Бык.			
1916	183,1	153,6	405,5	241,5	3,4	428,2	65,5	1.082,3
1920	179,0	152,1	398,5	267,9	2,7	325,4	41,8	944,6
1923 . . .	204,2	174,1	489,0	304,2	1,4	372,7	92,0	1.157,9
1924	212,2	182,8	497,6	325,0	1,4	347,9	105,0	1.162,7

Количество скота по всем видам в последний год, за исключением овец, увеличилось. Уменьшение скота наблюдалось за период 1918—20 г.г., рост его начался с 1921 г. На 100 голов скота приходилось: в 1916 г. рабочих лошадей—14,2, коров—22,3, овец и коз—39,6 и свиней—6,1, а в 1923 г.—15,0, 26,3, 32,2 и 7,9. Увеличение скота произошло и в относительных величинах: в 1917 г. безлошадных хозяйств числилось 26%, с одной лошадью—47,6% и свыше двух лошадей—26,4%, в 1923 г.—16,9%, 71,3% и 11,8%. То же самое наблюдается и в стаде коров.

Продукция животоводства выражалась в тоннах:

Годы.	Мясо.	Молоко.	Шкуры.	Шерсть.
1922	11.089	277.870	6.077	32,7
1923	14.251	278.132	6.700	32,7

Из мясной продукции приходится на говядину 40%, телятину—36%, свинину—20% и баранину—4%. Потребность в мясе для сельского населения определяется в 13.268 тонн, следовательно, избыток, который вывозится из пределов губернии, составляет 1.065—983 тонны.

Доходн. крест. бюдж. в 1903—11 г.г. в среднем равнялся на одно хозяйство ок. 618 руб., из них приходилось от с.-х.—69,6%, от промыслов и ремесл. занятий—27,1 и др. поступлений—3,3%. За годы революции строение крест. бюджета изменилось, по данным бюдж. обследования 1923 г. доходность крест. хозяйства в среднем выражалась в 381 руб., в том числе от с. х.—85%, от промыслов и ремесленн. занятий—12,4% и др. поступления—2,6%.

С.-х. отрасли—садоводство, огородничество, пчеловодство (в 1920 г. было 11,8 тыс. ульев)—крупной роли в крестьянском хозяйстве не играют. В 1903—11 г.г. доход от них составлял в среднем 4,6% к общ. доходу, а в 1923 г.—3,4%. Продукты от этих отраслей поступают на местн. рынки.

Рыболовство дает существенный заработок. Число рыбаков в 1922 г. равнялось 2.494, добыто рыбы 6.224 тонны, в 1912 г.—4.775 рыбаков и добыто—8.681 тонны. Рыболовная продукция начала падать в 1917 г., когда улов равнялся всего лишь 3.358 тоннам, затем она начинает расти и в 1920 г. достигла 4.504 тонн (3.600 рыбаков). Годовой заработок в среднем одного рыбака выражался в тоннах рыбы: в 1912 г.—1,8 в 1917 г.—1,2 в 1920 г.—1,24 и 1922 г.—0,8. Падение добычи объясняется уменьшением орудий лова. Лов рыбы производится мережами, неводами и сетями. На озере Ильмень главная ловля рыбы приходится на месяцы: май, август и сентябрь.

Охотничий промысел более развит в Боровичском, Валдайском и Старорусском у.у. Охота производится на белку, лисицу и куницу. В 1922—23 г.г. зарегистрировано охотников 12 тыс.

Лесное хозяйство. Площадь лесов по последним данным равнялась 2.678 тыс. *га*, из них удобных—1.780 тыс. *га*. Процент лесистости равняется в среднем—53. Преобладают хвойные породы леса, составляя 46%, с преоблад. лиственн. пород—35% и лесов по болоту и кустарников—19%. Лесное пространство разбито на 52 лесничества. Из общей площади лесов устроенных и обследованных — 1.244 тыс. *га* и необследованных — 1.382 тыс. *га*. За 1922—23 г.г. было отпущено разным учреждениям и организациям и местн. населению 1.348 тыс. *куб. м* лесоматериалов и 3 милл. *куб. м* дров.

Промышленность. По добывающей промышленности крупную роль представляет добыча огнеупорн. глины и разн. строит. материалов.

По обрабатывающей промышленности в довоенн. время (1913 г.) в цензовых пром. заведениях насчитывалось рабочих 20,9 тыс., в 1921 г. они составляли — 55% и в конце 1923 г —59% (14,3 тыс. рабоч.).

В 1922—23 гг. цензовых заведений насчитывалось по губернии 132 с 14.331 раб. За госорганами значилось 119 завед. с 13.947 руб. (в т. ч. сданных в аренду 15 зав. с 649 раб.), за кооперац. 6 предприятий с 189 раб. и частн. лицами 7 предприят. с 195 раб. Главным производством считается керамическое (26,7% раб.), бумажное (18,3%), спичечное (15,1%), стекольное (9,1%), лесопильное и фанерное (8,0%), льнопрядильно-ткацкое (6,9%). Перечисленным производствам принадлежит половина всех предприятий и 84% занятых в них рабочих.

Спичечный трест за 1922—23 г.г. выработал 255,7 тыс.

ящиков спичек (1913 г.—633 тыс. ящ.), фарфорный трест—4.212 тонн (в 1913 г. — 8.419 тонн) разных изделий на сумму — 1.076 тыс. довоенн. руб. Стеклотрест — на 461 тыс. руб., писчебумажный—1.407 тонн (в 1913 г.—6.552 тонны). Деревотрест объединяет 9 лесопильных заводов, ими выработано на 470 тыс. руб., Кулотинская фабрика выработала тканей и мешков на 404 тыс. руб., известковый трест с 2 заводами — 6.978 тонн и т. д.

Всего промышленных заведений (I—XII разр.), по данным налог. стат. на 1 июля 1923 г. числилось—1.546, на 1 окт. того же года—1.328 и на 1 апр. 1924 г.—2.322. Из предприятий на 1 апр. значилось за государством—95, кооператций—123 и частных—2.104. Гос. заведения более крупные, а частные—мелкие и средние.

Из кустарных производств наиболее видное место занимает „Крестецкая строчка“, на которую имеется спрос заграницы. Затем идет деревообрабатывающее—бондарное, колесное, корзиночное, корытное, лопатное и посудное, плетение корзин и мебели из прутьев, смолокурение, рыболовное (снасти), гончарное и др. Кооперированных кустарей в организации до 20 тыс.

Отхожие промыслы существуют в виде работ по заготовке и сплаву лесн. материалов и дров.

Заработная плата в октябре 1922 г. равнялась в среднем на рабочего 8,93 тов. руб. в месяц, а в июле 1923 г.—16,62 тов. руб. За период октябрь—март 1923 г. по губернии было зарегистрировано безработных 14,6 тыс., послано на работу—7,2 тыс. В июле 1923 г. было безработных 1.987, в январе 1924 г.—2.575 и в мае 1924 г.—2.881.

Пути сообщения. По данным на 1 марта 1921 г., по губернии пролегало ж.-д. путей 1.117,5 *км* (искл. промышл. и топливн. ветки местн. значения), в т. ч. на 896,1 *км* совершается регулярное товаро-пассажир. движение. В среднем приходится ж.-д. путей на 1.000 *кв. км* 24,7 *км*, а на 1000 жител.—1,2 *км*.

Длина водных путей сообщений равняется—1.298,3 *км* (без озер), в т. ч. судоходные в обе стороны—729,7 *км* и сплавные—568,6 *км*.

Гужевых путей на 20 марта 1920 г., по данн. губерн. дорожн. отдела числилось—4.173 *км* из них шоссированные—1:239 *км* и грунтовые—2.934 *км*. На 1000 кв. *км* пространства приходилось шоссейных дорог—22,7 *км*, а на 1.000 жит.—1,2 *км*.

Торговля. Торговля развивается слабо, вследствие пониженной покупательной способности населения. В губернии существует много ярмарок волостного масштаба, они большей частью приурочены к праздникам, по размерам своим незначительные.

Постоянная торговля представляет по числу выбранных патентов:

	II разр.	III разр.	IV разр.	V разр.	Итого.
За январь—март 1923 г.	1.636	1.577	215	39	3.467
За октябрь—март 1923—24 г. . .	1.825	1.566	168	67	3.616

Число предприятий за второй период увеличилось, несколько снизилась крупнорозничная и полуоптовая торговля (IV разр.), остальные виды увеличились.

За октябрь—март 1.923—24 г.г. предприятия делились:

Разряды.	Государств.	Кооператив.	Частные.	Итого.
II	3	40	1 782	1.825
III	32	521	1.013	1.566
IV	32	89	47	168
V	19	28	10	57
Итого . .	86	678	2.852	3.616

Кооперация. Сеть *потребительской кооперации* не устойчива. На 1 января 1922 г. числилось (включая добровольные об-ва) 944 потреб. об-ва, к 1 октября 1922 г. сокращается до 430, на 1 октября 1923 г.—164 (сельских—133, городских и рабочих—7) и на 1 апреля 1924 г.—280. На 1 октября 1923 г. в среднем приходилось на ЕПО 5,3 тыс. чел. взрослого населения, а на одну лавку—4,6 тыс. По сравнению с 1914 г. количество кооперативов настоящего времени возросло на 34%, а к 1916 г. составляют всего лишь 67%.

Баланс Новгородского Губсоюза на декабрь 1922 г. равнялся 124 тыс. зол. руб., а на 1 сентября 1923 г.—290,3 т. р.

По данным на 1 сентября 1923 г. *с.-х. кооперация* имела 2 губернских объединения, 5 уездных, 11 мелкорайонных и 441 кооператив I степени. Кооперативы делились: производственных—20, подсобно-производственных—43, по сбыту и переработке—54 и смешанных сельских товариществ—318 и др.

Кредитных учреждений в губернии: Отделение Госбанка, 2 агентства его, товарищество промышленн. и с.-х. кооперативных союзов, районное кредитное товарищество и 15 кредитных ссудо-сберегательных товариществ. Деятельность кредитных учреждений направлена на выдачу ссуд для восстановления промышленности, развития торговли и крестьянам на приобретение живого и мертвого с.-х. инвентаря. Более всего нуждается в кредите с. хозяйство и торговля.

Местн. бюджет на 1923—24 г.г. в доходной части сведен в сумме 3.340,3 тыс. руб. и в расходной—3.310,9 т. руб., таким образом доходное сальдо—29.6 тыс. руб. В доходной части отчисления и надбавки к налогам дают—56,4%, не налоговые доходы—26,8%, местные налоги—9,3%. Расход распределяется народн. образ.—19,8%, комхоз—14,4%, здравоохранен.—12,2%, администр. аппарат—8,1% и др.

Народное образование и здравие. Сеть школьных учреждений на 1923—24 г.г. состояла: профессионально-технич. учебн. зав. 16 с 1.015 учащихся, учебных мастерских и курсов—7; школ I ступени—1.065 (1913 г.—1.326), в них педагогов—1.832 и учеников—60,3 тыс., школ II ступени—24, педагогов—349 и учащихся—4,2 тыс.; детских домов—29 на

1.852 детей; детских садов и площадок—19 на 575 детей; библиотек-читален—59 и изб-читален—150.

Сеть медицинских учреждений: Колмовская психиатрическая больница с 170 койками (рассчитана на 600—700 чел.), городских и уездных больниц—7 и участковых—16 на 800 коек, 21 амбулатория и 76 фельдшерских пунктов. Губерния разделена на 24 ветеринарно-врачебн. и 50 ветерин.-фельдшерских участков. Лечебниц—6, амбулаторий—10, фельдшерских пунктов—24. Персонал: ветеринарных врачей—16 и фельдшеров—42.

СЕВЕРО-ВОСТОЧНЫЙ РАЙОН.

В состав Северо-Восточной области входят: Архангельская, Северо-Двинская, Вологодская губ. и Автономная Область Коми (зырян.).

Главными богатствами области являются: 1) лес, экспортируемый на мировой рынок, 2) рыбные и звериные богатства Белого моря и Ледовитого океана и 3) продукция интенсивных отраслей сельского хозяйства юго-западной части области (масло и лен), поставляемая на центральные внутренние рынки (Ленинград и Москва). С нарастанием мировых экономических связей Сибири усилится значение области, как торгового и транзитного посредника между Сибирью и Европой.

Огромная территория области, равная по исчислению Стрельбицкого 1.056,512 кв. километрам (928,344 кв. верстам) (без островов), в значительной своей части покрыта лесом.

Распределение земель по *угодьям* в % к общей площади:

	Пашня.	Сенокос.	Лес.	Остальн. угодья.	Неудобн. земля.
1887 г.	1,1	2,6	62,3	0,7	33,3
1922 „	1,1	2,4	62,9	0,0	33,6

Поверхность области, за исключением отрогов Уральского хребта по сев.-восточной и восточной границам, является однообразной волнистой равниной, слегка покатой к берегам Ледовитого океана, пересеченной множеством речных долин и оврагов.

Территория области богата внутренними водами. Число рек и речек превышает 5.000. Наибольшее значение для края имеют реки бассейна Ледовитого океана: С. Двина, Печора, Мезень, Онега и притоки Сев. Двины, Вычегда, Сухона, Юг с Лувой.

Из рек Волжского бассейна наибольшее значение имеют верховья Унжи, Ветлуги и Маломы. Малый уклон поверхности по океану способствует образованию стоячих вод (болот), питающих речную систему. Из многочисленных озер наиболее значительны Кубенское (с рекой Кубинкой), Воже и Лаго.

За исключением приокеанской полосы, суровый климат области резко континентален. Средняя годовая температура важнейших населенных пунктов такова:

		Январская.	Июльская.
Архангельск	+ 0,4	— 13,6	+ 15,9
Сольвычегодск	+ 0,8	— 15	+ 16,9
Усть-Сысольск	+ 0,3	— 15,2	+ 16,5
Вологда	+ 2,4	— 12,4	+ 17,3

Особенностью области является большое количество солнечных дней в году (доходящее в приполярной полосе до 140 дней), позволяющее придвинуть культуру злаков до полярного круга.

Количество осадков колеблется от 300 до 500 милл. в год.

Почва неблагоприятна для земледелия. В северной и восточной части преимущественно песчаная и глинистая (сильно заболоченная). В средней и южной—глины и суглинки.

По характеру растительности область резко делится на тундру и тайгу. Тундра почти лишена растительности. Наиболее распространен олений мох—ягель. Встречаются карликовые породы березы, сосны и ели и можжевельник. Тайга богата лесом. Из деревьев растут сибирский кедр, пихта, лиственница, сосна, ель, береза, рябина, ольха, осина. Из кустарников—малина, смородина и калина. Клевер, тимофеевка, лисехвост, мятлик — наиболее частые представители богатого лугового покрова на заливных лугах.

Леса области богаты пушным зверем. Здесь водятся медведи, волки, россомахи, рыси, куницы, выдры, лоси, лисицы. На побережье океана и островах—белый медведь, горностай. Особо велико значение для области северного оленя, количество которого исчисляется в 500 тыс. голов.

Район оленеводства—Большеземельская и Малоземельская тундра, Канинский полуостров и острова Ледовитого океана.

Из птиц наиболее распространены: рябчики, тетерева, куропатки, совы, филины, гуси, утки, лебеди, гагары и кулики.

Из морских животных в водах Ледовитого океана: кит, тюлень, морской заяц, белуга, морж, морская свинка. Из рыб наибольшее значение имеют: морская треска, пикша, сельдь, навага, акула, сиг, корюшка, щука, окунь, язь, карась, лещ, кумжаи др.

Полезных ископаемых, которые плохо изучены, мало, и промышленного значения, в виду отсутствия дорог, они почти не имеют. Наиболее известны местонахождения нефти по р.р. Ухте, Лыа-Иоль и Сед-Ю, железные руды по р. Оранце (сферосидерит), Щугору, Сойве. Медная руда по р. Цильме; бурый каменный уголь по р. Печоре и свинцовые руды в верховьях Илыча.

Соляные источники в бассейне реки Печоры и Вычегды; в большом количестве имеются графит и точильный камень.

АРХАНГЕЛЬСКАЯ ГУБЕРНИЯ.

Площадь и население. Архангельская губерния, по данным НКВД на 1/V—1924 г. в административном отношении разделена на семь уездов: Архангельский (с 7 волостями), Мезенский (5 вол.), Онежский (6 вол.), Печорский (3 вол.), Пинежский (4 вол.), Емецкий (3 вол.), Шенкурский (с 13 вол.).

Население. *Городов и поселений городского типа* в губернии имеется 9, населенных пунктов в сельских местностях—2.549; последние объединены по данным на 1/V—1924 г. в 41 укрупненную волость вместо бывших 145. В силу заметных изменений в границах Архангельской губ. за революционные годы не представляется возможным привести сравнимые величины городского населения за довоенные 1920 и 1923 г.г. По переписи 1923 г. *городского населения* в губернии было 70.199 человек, из них 35.841 мужчин и 34.358 женщин.

Главный город губернии и области Архангельск имел в 1920 г. 49,4 тыс. жителей и 53,5 тыс. населения в 1923 г., пережив быстрый темп прироста населения, выразившийся 8% за 3 года. По полам население Архангельска распределялось так: в 1920 г. было 25,0 тыс. мужчин и 24,3 тыс. женщин; в 1923 г. 27,0 тыс. мужчин и 26,5 тыс. женщин.

Изменения в численности *населения сельских местностей* за последние годы представлены в следующей таблице:

Годы.	Мужчин.	Женщин.	Душ обоего пола.	Число крестьянских хозяйств в тысячах двор.	Число душ на хозяйство.
1920	121.532	169.164	290.696	65,5	4,4
1923 . . . . . (исчисл. ЦСУ).	160.900	171.600	332.500	67,1	4,9

На-ряду с увеличением числа крестьянских хозяйств губернии заметно увеличение населенности одного двора. Плотность всего населения губернии составляла для 1920 года 0,7 душ на 1 кв. километр и 0,8 душ для 1923 года. Соответствующие цифры плотности сельского населения составляли для 1920 г. 0,6 душ, для 1923 года—0,7. Большинство населения губернии более или менее скучено по берегам многочисленных рек. Подавляющее большинство населения губернии (91,5%, всего населения) составляют русские; около 26 тыс. душ финнов (зырян и прочих финских племен). Около одной тысячи евреев, татар—445, остальные национальности представлены незначительным количеством лиц.

Сельское хозяйство. Земледелие не является главной отраслью труда в губернии, но значение его все же велико, поскольку при среднем урожае население губернии в общем наполовину прокармливается собственным хлебом. Система земледелия в глухих лесных уездах губернии огневая, вдоль реки—трехпольная. Движение посевной площади, по данным Губстатбюро, можно иллюстрировать следующими цифрами: в 1917 г. общая площадь посевов на нынешней территории составляла 60,09 тыс. гектаров (55 тыс. дес.), в 1920 г.—53,53 тыс. гектаров (49 тыс. дес.), в 1922 г.—55,72 тыс. гектаров (51,6 тыс. дес.) и в 1923 г.—55,83 тыс. гектаров (51,1 тыс. дес.), т.-е. посевная площадь губернии на 7% меньше, чем была в 1917 г. За 1924 г. процесс восстановления посевной площади до уровня 1917 г. закончен. Общая посевная площадь в 1924 г. была 61,5 тыс. гектаров (56,4 тыс. дес.). Изменения в пропорциях *главных культур* видны из следующей таблицы:

	В %% к общей посевной площади.				
	Ячмень.	Рожь.	Овес.	Картоф.	Проч.
Сред. за 1901/13 г.г.	55	27,3	9,0	4,6	4,1
1923 г.	47	34	11	5	3
1924 г.	43	30	11	9	7

Заметные изменения в посевной площади главных культур по сравнению с предшествующими годами произошли в 1924 г.

Посевы имеют почти исключительно продовольственное назначение, и рыночность их ничтожна.

Урожайность *главнейших культур* такова:

	В тоннах с гектара.			
	Ячмень.	Рожь.	Овес.	Картоф.
Среднее за 1900—1914 г. (по данным ЦСУ) . . .	0,984	0,721	0,714	7,71
1922 г.	0,696	0,661	0,518	8,747
1923 г.	0,473	0,588	0,398	7,125

Неблагоприятные условия погоды последних двух лет были причиной низкой урожайности. Валовой сбор хлебов в 1923 г. зафиксирован Губстатбюро в следующих цифрах: рожь – 7.503,91 тонны (458,1 т. пуд.), ячмень—9.143,6 тонны (558,2 тыс. пуд.), овес—2.039,37 тонны (124,5 тыс. пуд.), картофель—15.305,87 тонны (934,4 тыс. пуд.), что в переводе на рожь в общем составляет 20.005,5 тонн (1.221,3 тыс. пуд.); за исключением из этого количества 749,67 тонны (595,2 тыс. пуд.) семян, чистый сбор определяется в 10.254,19 тонны (626 тыс. пуд.). Недобор против среднего урожая составляет 15.364,9 тонны (938 тыс. пуд.). В 1922 году недобор хлебов составлял 343,99 тонны (21 тыс. пуд.) в ржаных единицах. При норме в 0,197 тонны (12 пуд.) на душу недостаток хлеба в 1923 году выражался в 49.141 тонна (3 миллиона пуд.), не считая потребности в хлебе городского населения, которая составляет еще 10—11.000 тонн (600—700 тыс. пудов).

На-ряду с хлебами в 1923 году был большой недород трав; при потребности в сене для прокормления скота в 300.000 тонн (20 милл. пуд.), сбор сена был в 150.000 тонн (10 милл.

пуд.), что не могло не повлиять на размеры скотоводства губернии, которое в последние годы шло быстрым темпом по пути восстановления, как видно из нижеследующей таблицы:

Годы.	Голов.				Число оленей указать трудно. По неполным данным их в 1915 г. было около 150 тыс. голов.
	Лошадей.	Крупного рогатого скота.	В том числе коров.	Овец.	
1921	46.878	114.127	75.907	95.888	
1922	51.025	142.902	79.408	106.172	
1923	58.045	160.172	84.607	118.970	

Животноводство в губернии имеет крупное значение, достигая по данным бюджетных исследований ЦСУ 60,4% всего валового дохода у сельского хозяйства.

Назначение скотоводства—навозное и отчасти по берегам С. Двины с заливными лугами — промышленно-рыночное— с мясным и молочным направлением. По суммарным подсчетам Губстатбюро население получило от скотоводства в 1923 году молока 72,14 тонны (4,437 тыс. пуд.), мяса—3.325,24 тонны (203 тыс. пуд.), баранины—458,65 тонны (28 тыс. пуд.), оленины—982,83 тонны (60 тыс. пуд.), кож — 46 тыс. штук, овчины—16 тыс. штук, оленьих шкур — 50 тыс. шт., овечьей шерсти—131,04 тонны (8 тыс. пуд.).

Товарность продуктов животноводства, по данным бюджетных исследований, в 1922—23 гг. составляла: мяса—10,9% к валовой продукции, молочных продуктов около 1% и всех продуктов сельского хозяйства 2,2%.

Экономическое расслоение крестьянских хозяйств по *обеспеченности землей* на едока и скота в общем невелико.

Группы по земле.	% к общему числу хоз. 1922—23 г.	% к общему числу хоз. 1923—24 г.	Группы по скоту.	% к общему числу хоз. 1922—23 г.	% к общему числу хоз. 1923—24 г.
I до $^1/_4$ дес. на едока.	22,3	27,4	I без скота . . .	7,07	8,1
II от $^1/_4$ до $^1/_2$ на едока.	53,2	54,5	II до 2-х гол. вкл.	68,2	62,9
III от $^1/_2$ до $^3/_4$ на едока.	18,9	14,6	III от 2 до 4 г. вкл.	22,7	26,0
Прочие	5,6	3,5	IV свыше 4 гол.	2,1	2,6

Сельско-хозяйственное будущее губернии лежит в дальнейшем росте крупного рогатого скотоводства, как самостоятельного источника дохода населения и как необходимого условия для развития полеводства.

Из прочих сельско-хозяйственных промыслов наибольшее значение имеют сбор грибов и ягод, размер которых трудно поддается учету.

Большое значение в губернии имеют рыбные, морские, звериные и охотничьи промыслы.

В 1915 году в рыбных промыслах участвовало по губернии (нынешнего состава) около 14 тыс. человек, общая сумма доходов которых по этой статье составила 654 тыс. руб. Было добыто: семги—376,75 тонн (23 тыс. пуд.), сельдей 98,28 тонн (6 тыс. пуд.), наваги, корюхи, камбалы—868,17 тонн (53 тыс. пуд.) и речных и озерных рыб—524,18 тонн (32 тыс. пуд.). В морских звериных промыслах участвовало в 1915 г. около 900 человек, с доходами на 42 тыс. р.; добыто тюленей—7 тыс. шт., нерп—1,6 тыс. шт. и белуг—26 тыс. шт. В лесной охоте с промышленной целью участвовало в 1915 году—364 человека, добыто всего (белок, горностаев, лисиц, песцов, куниц, медведей, россомах и волков)—184,5 тыс. шт. на сумму около 79 тыс. руб.; птиц (рябчиков, куропаток, тетеревов и проч.) — 81,6 тыс. пар на сумму 38 тыс. руб., а всего на 105,5 тыс. руб.

По размерам улова и числу занятых лиц эти промыслы в 1923 году более или менее близко подошли, по расчетам местных органов, к 1915 году, но доходность их в силу значительного падения цен (в несколько раз) по сравнению с довоенной очень невелика.

Лесное хозяйство. Площадь лесов в Архангельской губернии в ее современных границах исчисляется в 26.714,5 тыс. дес. Удобных лесных пространств 73% общей площади. $^2/_5$ этих лесов расположены по бассейнам Сев. Двины и Мезени, по басс. Печоры в пределах губ. находится леса вдвое меньше, и остальные леса расположены по р. Онеге. Значительная часть этих лесов ($^2/_5$) не устроена и не исследована.

В лесах преобладают хвойные породы: ель, сосна, пихта. В виду отсутствия лесовозных дорог наиболее усиленно эксплоатируются лесные площади вдоль железных дорог и по сплавным путям. За сезон 1922—23 г.г. разными организациями заготовлено около 3.934 т. куб. метров (405 тыс. куб. саж) древесины, из которых к Архангельску приплавлено 3.205 тыс. куб. метров (330 куб. саж.), что составляет не менее $^2/_3$ довоенных заготовок. Из всех заготовленных лесоматериалов до 2.331 тыс. куб. метров (240 тыс. кубов) нарублено в пределах Архангельской губернии.

Лесоиспользование лесных богатств губернии далеко недостаточно. Условиями дальнейшего развития лесного хозяйства губернии является дальнейшее заселение края, лесоустройство, увеличение путей сообщения и развитие деревообрабатывающей промышленности.

Промышленность. Полезные ископаемые изучены плохо, известных мало; промышленного значения не имеют, в виду отсутствия достаточных путей сообщения.

Имеются соляные источники в бассейнах Печоры и Вычегды. Известны выходы бурого каменного угля в районе р. Печоры.

Обрабатывающая промышленность в Архангельской губернии развита до чрезвычайности слабо.

	Общее число промышленных предприятий.	Число занятых в них лиц.	В том числе.		
			Лесопильных.		Постройка и ремонт суд.
			Предпр.	Рабоч.	Рабоч.
1922—23 г. . . .	336	15.371	—	12.401	700
1923—24 „ . . .	771	—	28	80%	—

Наибольшее число занятых рабочих рук, а именно 14.632, или 95%, были заняты в государственной промышленности. Сырьем наибольшая часть промышленности—лесопильные заводы—вполне обеспечены, топливом также, поскольку они употребляют отбросы собственного производства (каменного угля почти не потребляется).

Производительность лесопильных заводов уже в 1923 г. была несколько выше, чем в довоенное время, а именно в 1913 г. распиливалось при переводе на 8-часовой рабочий день в среднем 637 бревен, в 1923 г. почти то же количество—650 бревен, что дает увеличение на 2%.

Лесная промышленностъ имеет, главным образом, мировые рынки сбыта, остальные виды обрабатывающей промышленности удовлетворяют местный спрос.

Из других отраслей наиболее развиты электрическая и канатное производство, которые находятся в руках государства. Кооперативная и частная промышленность ничтожны по своей продукции и несравнимы с государственной, несмотря на большое количество заведений.

Кустарные промыслы распространены повсеместно, усиливаются по мере удаления с юга на север, но промышленного значения, кроме некоторых, как, например, смолокурение, не имеют. Характер промыслов самый разнообразный: имеется смолокуренное, кузнечное, бондарное, гончарное, столярное и кожевенное производства. В 1913 году в *смолокурении* губернии работало 2,6 тыс. чел., работавших на 303 установках и заводах. Средняя годовая продукция кустаря 800 килогр. (50 пудов), вместо 1.100 килогр. (70 пуд.) довоенных, что вызвано, главным образом, низкой оплатой труда смолокура. Сухой *перегонкой дерева* было занято 1.400 человек, которые выработали в 1923 г. канифоли и скипидара на общую сумму 182 тысяча зол. руб.

В условиях Архангельской губернии, где слабо развиты земледелие и промышленность, должны получить значительное распространение отхожие промыслы. Учет их труден, так как часто крестьянин, уходящий на отхожие промыслы, превращается в обычного фабричного рабочего и определение момента полного разрыва с земледелием трудно. Крестьян на лесопильных заводах было около 4.000 человек и на речном и морском транспорте число сезонных рабочих (исключительно крестьян)—до 1.000 человек.

Пути сообщения. Железные дороги губернии имеют протяжение в 238 километров (223 версты), не считая 128 километров (120 верст) подъездных путей Архангельского узла. Но и это ничтожное количество ж. д. имело чрезвычайно малую загрузку по сравнению с провозоспособностью. В день в среднем за год прибытие грузов составляло от 13 до 26 вагонов.

Морской путь по Белому морю обслуживается 19 судами, загруженность которых в связи с общими условиями промышленности в крае небольшая.

По речным путям работало в 1923 году 22 паротеплохода, 57 буксирных пароходов, дебаркадеров 38 и непаровых судов — 118. Некоторой характеристикой работы речного транспорта могут послужить следующие данные: с начала навигации 1923 года (конец мая) по 1 августа было перевезено 410 тыс. чел. и 145,79 тыс. тонн (8,9 милл. пуд.) грузов. И в отношении речного флота необходимо указать, что к нему предъявлялись задания меньшие, чем он мог выполнить.

Губерния при своей огромной территории крайне бедна грунтовыми дорогами, длина которых составляет несколько десятков тысяч километров (25 и 35).

Торговля. Главным торговым центром губернии является город Архангельск с товарной биржей. С 1 сентября по 1 октября в гор. Архангельске происходит *Маргаритинская ярмарка*, оборот которой в 1909 г. достигал до 1.360 тыс. руб., главными предметами оборота на ней являются хлеб и рыба.

Из местных ярмарок наиболее значительная Сретенская в Шенкурске, восстановленная в 1923 г. с главными предметами оборота—хлебом и рыбой.

Постоянный торговый аппарат и его обороты можно охарактеризовать, по данным НКФ, так: за 1-е полугодие 1923—24 г.г. выдано патентов на торговые предприятия госуд.—241, кооперативные—332 и частные—2.140.

65% общего числа торговых предприятий сосредоточены в городах. В деревенской торговле господствующее положение занимает кооперация; ей принадлежало 182 предприятия в 1923 г., государственные организации имели 60 и частные торговцы—68 лавок. Обороты торговых предприятий, обложенных уравнительным сбором за 1-е полугодие 1923—24 г.г. (октябрь—март), составляли по всем 1.350 предприятиям—9.404 зол. руб., из них государственных предприятий, обложенных уравнительным сбором,—62 с оборотом 2.341 тыс. руб., кооперативных—243 с оборотом 2.563 тыс. руб. и частных—1.045 с оборотом 9.404 тыс. руб. Обороты Архангельской товарной биржи составляли за время с 1 января по 1 июля 1923 г. 16 милл. руб. по биржевым сделкам и 169,7 милл. рублей по внебиржевым. Крупные государственные торговые предприятия принадлежат Госторгу, Хлебопродукту и Архторгу.

Кооперация. На 1 января 1914 года губернская сеть *потребительской кооперации* состояла из 153 Един. Потреб. обществ, 24 Деревен. Потреб. обществ и 1 союза Потребит. обществ. По данным на 1 мая 1924 г. в 101 Потребит. Кооперативе, перешедшем на добровольное членство, состояло около 24 тыс. членов.

Промысловая кооперация губернии имела на 1 января 1924 г. 155 артелей, *сельско-хозяйственная*—82 кооператива. Главный кадр промысловой и сельско-хозяйственной кооперации составляют смолокуренные, лесорубочные, охотничьи, рыболовные и маслодельные артели. Промысловая кооперация объединена в Губсоюз промысловой кооперации; сельско-хозяйственная кооперация объединена Архангельским Губернским смешанным союзом кооперативов с балансом на 1 января 1924 г. в 3 милл. зол. руб. Главными предметами оборота союза сельско-хозяйственных кооперативов являются продукты животноводства (около 60%), хлебофуражные продукты (10%), хозяйственный инвентарь и сельско-хозяйственного производства. В общем состав сельско-хозяйственной кооперации, количественно значительно выросшей за революционное время, напоминает довоенное соотношение отдельных видов кооперации.

Кредитная кооперация возникла в прошлом 1924 г.; по данным на 1 июня работает 18 кредитных кооперативов, объединенных Архангельским сельско-хозяйственным банком.

Существует жилищно-строительный союз *рабочей кооперации*, которым возведено в текущем году 5 домов с квартирами для рабочих общей кубатурой в 1.232 саж.

Местное городское хозяйство и финансы. В городе Архангельске имеются водопровод, электрическая станция с выработкой около 4,5 милл. килоуат-час. в год, трамвай длиной в 21 километр (20 верст), телефон, городская скотобойня, театр, 4 городских бани, 2 кирпичных завода и молочная ферма. По данным городской переписи 1923 г. в Архангельской губернии зарегистрировано 11,7 тыс. строений с 11,3 тыс. занятых квартир и 296 пустующих. Общая жилая площадь Архангельска составляет около 246 тыс. кв. метров (54 тыс. кв. саж.) при населении около 53 тыс. челов. По данным основного обследования Ком. Хоз., на 1 января 1921 г. в Архангельской губ. длина замощенных улиц выражается следующими цифрами: Архангельск—34,8 километра (32,6 верст), Пинега—0,6 километра (0,6 вер.), Онега—0,9 километра (1,8 вер.). Освещение Архангельска производилось 1.274 фонарями, Онега — 60, Мезень — 42, Шенкурск — 48, остальные города губернии почти не имеют специального уличного освещения. Пожарная охрана имеется во всех городах губернии.

Местный бюджет Архангельской губернии на 1923—24 г.г. сведен по доходам 3.050 тыс. рублей, по расходам

3.346 тыс. руб., с дефицитом около 290 тыс. руб. Главные расходные статьи таковы: Наробраз.—20,3%, Комхоз.—18,2%, административный аппарат—14,8%, Здравоохранение—13,5%, дорожное дело—9,0%, милиция—7,6%, прочие статьи менее 3%.

Народное образование и здравоохранение. Школьная сеть. На 1.000 жителей по данным 1920 г. по губернии было грамотных м. п.—533 чел. и ж. п.—327 чел. В 1923 г. было 13 средних профессиональных учебных заведений (электромеханич.-химич. институт, с.-х. техникум, техникум водного транспорта и др.); на 1 апреля 1923 г. в них состояло 1.555 учащихся и 260 преподавателей. Школ II ступени было 19 в городах и 21 в сельских местностях; учащихся в городах—2.455 чел., в сельских местностях—1.084, учащих в городах—170 и 73—в деревнях.

Школьная сеть I ступени составляла 57 школ в городах и 601 в сельских местностях. Соответствующее количество учащихся и учащих было в городах—8,2 тыс. и 250 челов., в сельских местностях — 40,6 тыс. и 1.110 чел. Детских домов для детей дошкольного возраста на 1 апреля 1923 г. состояло 8, в которых призревалось 286 детей под руководством 26 воспитателей, кроме того, имеется 9 детских домов для детей школьного возраста с 550 детьми и 1 трудовая Николо-Карельская колония для морально-дефективных несовершеннолетних с 123 подростками. Внешкольное образование ведется в 136 избах-читальнях, 73 клубах, 32 народных домах, 66 театрах и 14 кино-театрах. Имеется партшкола при судоремонтном заводе и школа политграмоты в Пинеге. Для ликвидации неграмотности открыты 21 школа для неграмотных и 3 школы для малограмотных.

Местная печать: ежедневная газета „Волна“, орг. Губкома и Губисполкома, с тиражем от 4.806 тыс., и уездные газеты, выходящие по мере накопления материала, „Красная Вага“ в Шенкурске, „Двинский Прибой“ в Шенкурске, „Пинежская Жизнь“ в Пинеге, „Красная Онега“ в Онеге. Журналы (ежемесячные) „Северное Хозяйство“ (1.000 экз.), „Северный Вестник Внешней Торговли“ (3.300 экз.), „Северное Рыболовство“ (500 экз.). Партийные издания: ежемесячные журналы „Рабочее Звено“, орган Губкома РКП, и газета „Комсомолец“.

Народное здравоохранение имеет чрезвычайно недостаточную организацию, а особенно в уездах, где в 1923 г. было только 179 больничных коек. Лучше с медицинской помощью в Архангельске, где, кроме центральной амбулатории губернской советской больницы с 350 коек, имеется 5 родильных домов на 27 коек, физико-терапевтический институт на 30 коек, зубоврачебный кабинет и 15 фельдшерских приемных пунктов, Дом матери и ребенка и несколько детских яслей для детей рабочих.

СЕВЕРО-ДВИНСКАЯ ГУБЕРНИЯ.

Площадь и население. По административному делению на 1 января 1924 года губерния была составлена из Велико-Устюгского уезда (с 19 волостями), Никольского (36 вол.) и Сольвычегодского (41 вол.). Постановлением ВЦИК от 10/IV—1924 года уезды и волости упразднены, и губерния разделена на 18 районов и четыре города: Великий Устюг, (Губ. центр), Никольск, Котлас и Сольвычегодск. В составе губернии имеется 6.611 населенных пунктов в сельских местностях и шесть поселений городского типа. Население губернии представлено следующей таблицей:

Годы.	Городск. население в тыс. душ.			Сельск. население в тыс. душ.			Число крестьянских хозяйств.	Душ на хозяйство.
	Мужч.	Женщ.	Всего.	Мужч.	Женщ.	Всего.		
1920	17,4	16,6	34	333,9	419,7	753,6	—	—
1923	15,9	17,0	32,9	285,2	339,7	624,9	120,4	5,2

При территории губернии в 102,0 тыс. кв. километров плотность всего населения на 1 кв. километр равнялась 6,4 душам, а одного сельского—6,1 души. Русских среди наличного населения подавляющее большинство. Кроме того имелось около 4.000 эстонцев, остальные народности представлены чрезвычайно незначительными количествами.

Сельское хозяйство. Система земледелия огневая и трехпольная. Общая площадь посева в губернии по данным Губстатбюро колебалась так:

1920 г.	177	тыс. гектаров	162,0	тыс. дес.	Колебания в общем небольшие, с тенденцией к увеличению за исключением 1922 г., когда нехватило семян после голодного 1921 года.
1921 „	182,5	„ „	167,0	„ „	
1922 „	179	„ „	163,9	„ „	
1923 „	182,8	„ „	167,3	„ „	

В 1924 г. общая посевная площадь по данным ЦСУ составляла 238,1 тыс. дес. Заметное увеличение посевной площади объясняется отчасти действительным расширением посевов, отчасти улучшением техники учета.

Изменения в пропорциях главнейших культур можно охарактеризовать следующей таблицей:

Годы.	На 100 дес. полевого посева приходится.						
	Ржи.	Пшен.	Овса.	Ячмен.	Горох.	Льна.	Проч.
1916 г.	39,04	2,5	28,67	17,65	1,97	7,72	2,45
1920 „	40,64	1,35	33,04	19,11	1,21	2,64	2,01
1921 „	40,84	1,70	30,86	18,98	1,86	2,23	3,53
1922 „	41,02	2,16	33,49	19,23	1,28	1,95	0,87
1923 „	38,31	3,26	27,42	23,02	2,29	2,97	2,23
1924 „	36,3	3,1	30,0	18,1	2,1	3,2	7,2

Наблюдается тенденция увеличить производство пшеницы в связи с увеличивающимся спросом на белую муку, доставка которой из центральных рынков обходится дорого. Заметно снизилась доля посева льна, который, начиная с 1923 года, прошел по пути медленного восстановления своего былого значения. Зерновых культур недостаточно для прокормления населения. Для сведения баланса крестьянские хозяйства продают продукты животноводства и обращаются к промыслам. Рыночность молочных продуктов и яиц по данным Отдела Питания ЦСУ выражалась:

Годы.	Доля отчужденн. в процент. к произв.		
	Молока.	Масла.	Яиц.
В 1922	19	30	26
В 1923	29	29	38

Урожайность главнейших культур составляла:

	Валовой сбор в среднем.							
	С одного гектара в килогр				С одной десят. в пудах.			
	1905—14 г.	1916 г.	1922 г.	1923 г.	1905—14 г.	1916 г.	1922 г.	1923 г.
Ржи	771	896	630	594	43,2	50,2	35,3	33,3
Пшеницы .	784	616	748	679	43,9	34,5	41,9	38,0
Ячменя ..	880	857	928	863	46,5	48,0	52,0	48,3
Овса ..	816	782	934	773	45,7	43,8	52,3	43,3
Гороха ..	789	605	759	568	44,2	33,9	42,5	31,8
Картофеля .	6.915	9.008	6.913	8.141	387,3	505	387,2	456,0

Сбор 1923 года составлял 35,53 тыс. тонн (2.169 тыс. пуд.) ржи, 30,21 тыс. тонн (1.844 тыс. пуд.) ячменя, 41,44 тыс. тонн (2.530 тыс. пуд.) овса, 3,82 тыс. тонн (233 тыс. пуд.) пшеницы, 1,47 тыс. тонн (90 тыс. пуд.) гороха, 23,62 тыс. тонн. (1.442 тыс. пуд.) картофеля, что дает на едока 0,216 тонны (13,2 пуд.);

при нормальном удовлетворении в пище потребовалось бы 0,295 тонны (18 пуд.) на человека, так что дефицит хлебов составляет около $^1/_3$ годовой потребности.

Изменения в составе *сельско-хозяйственного инвентаря* показаны в следующей таблице:

Годы.	В тысячах штук.				
	Сохи.	Плуги.	Бороны деревянные с деревянн. зубьями.	Бороны железные с железн. зубьями.	Сеялки штук.
1920 . . .	37	38	30,4	52,5	3
1923	44,7	57,7	40,4	64,0	15

Сопоставление данных указывает на медленное вытеснение плугом сохи.

Распределение крестьянских хозяйств по *посевным группам* было:

Годы.	До $^1/_4$ дес. на едока.	Свыше $^1/_4$ десятины до $^1/_2$ дес. на 1 едока.	Свыше $^1/_2$ до $^3/_4$ дес.	Свыше $^3/_4$ до 1 дес.	Свыше 1 дес. до $1^1/_2$ дес. на едока.	Свыше $1^1/_2$ до 2 дес. на едока.	Свыше 2 десятин на едока.
1923	2,22	25,53	29,64	25,11	15,68	1,51	0,31

(По налоговым спискам).

Больше трех четвертей хозяйств укладываются в группу обеспеченным посевом от 0,25 до 1 десятины на едока, что при наличии скота не удовлетворяет полностью потребность в пище.

В силу климатических условий вряд ли полеводство губернии ожидает большое будущее.

В скотоводстве губернии произошли следующие изменения:

Годы.	В тысячах голов.			В тысячах штук.	
	Рабочих лошадей.	Коров.	Быков от $1^1/_2$ лег.	Овец взросл.	Свиней взросл.
1920	96,5	166,8	1,5	101,5	10,7
1922	98,0	163,0	19,0	111,2	8,5
1923	101,3	157,2	11,6	116,1	6,0
1924	108,7	193,1	14,7	171,8	14,1

Рабочий скот увеличивается. Крупный рогатый скот только в 1924 г. дал значительное увеличение. Стадо мелкого скота (овец), как наиболее легко восстанавливаемое, заметно пополняется. Свиноводство, вообще очень слабо развитое в губернии, начало развиваться за последний год.

Распределение рабочего и продуктивного стада по хозяйствам выражается следующими данными:

Годы.	Рабочий скот.			Продуктивный скот.				
	% хозяйств.			Процент хозяйств.				
	Без рабоч. скота.	С 1 головой рабочего скота.	С 2 голов. рабочего скота.	Без коров.	С одной коровой.	С двумя коровами.	С тремя коровами.	С четырьмя и более коровами.
1920	19,8	77,4	2,8	6,9	59,3	29,2	4,2	0,4
1922	20,4	77,0	2,6	8,2	63,0	25,7	2,9	0,2
1923	—	—	—	—	—	—	—	—

Наличие значительного количества хозяйств с двумя и более коровами, обеспеченность населения коровами (125,3 коровы на 100 душ сельского населения), приближающаяся к обеспеченности населения коровами в Западной Сибири (125,6 на 100 душ населения в 1922 г.) указывают на молочно-рыночное направление животноводства в губернии. Хорошее обеспечение плугами (около 2-х десятин на хозяйство) и зависимость развития полеводства от удобрения навозом заставляют предположить, что и в дальнейшем животноводство губернии пойдет по пути усиления своей рыночной молочной продукции.

Представление о пчеловодстве губернии дают следующие цифры: по переписи 1920 г. было 1.937 ульев, из них 1.827 рамочных.

Из прочих с.-х. промыслов некоторое промышленное значение имеют рыбные промыслы по берегам С. Двины, занимающие несколько сот человек, и охота.

Лесное хозяйство. Общая площадь лесов губернии составляла 8.210 тыс. гектаров (7.515 тыс. дес.), из которых удобной лесной площади было 7.449 тыс. гектаров (6.818 тыс. дес.). Из древесных пород преобладают ель и сосна. Размер эксплоатации леса виден из следующих цифр превышения вывоза над ввозом: за навигацию 1922 г. из пределов губернии вывезено строевого леса 15 милл. дерев к 10,3 милл. дров; по железным дорогам за 1922 г. отправлено 65 тыс. лесных материалов и 30 тыс. дров. Условиями дальнейшего развития лесного хозяйства губернии являются вложение новых капиталов, а также колонизация края и проведение дорог.

Промышленность. Как добывающая, так и обрабатывающая промышленность губернии развита чрезвычайно слабо. На 1 января 1924 г. в губернии было 27 действующих предприятий цензовой промышленности [1]. По отдельным группам производств эти предприятия распределялись таким образом.

Мастерских водного и железно-дорожного транспорта 4 с 636 рабочими; 1 льнопрядильная и ткацкая фабрика с 2.417 рабочими, писчебумажная фабрика с 450 рабочими, остальные мелкие предприятия, как, например, фанерные и лесопильные заводы, 2 спичечные фабрики, 5 мельниц, 2 типографии, 1 электрическая станция и ремонтные мастерские. Общее же количество всех промышленных предприятий—1.111, из них 135 государственных, 48 кооперативных и 832 частных. Продукция промышленности за первое полугодие 1923—24 хоз. года такова: государственная промышленность 1.088 тыс. черв. руб., кооперативной—97 тыс. руб. и частной—328 тыс. черв. руб. Бездействующих цензовых предприятий на 1/I—24 г. было 15. Большинство предприятий работают на местный рынок; наиболее же крупные, как писчебумажная, льняная, прядильно-ткацкая, имеют более широкий рынок сбыта.

---

[1] Т.-е. предприятия с механическим двигателем или с количеством рабочих не менее 16.

Кустарная промышленность в губернии развита слабо, и учета ее не существует, но во всяком случае размер ее ниже довоенной. Наиболее распространены: выделка деревянной посуды и корзин, дегтекурение, смолокурение, выделка овчин, валяльный и друг. промыслы.

Среди отхожих промыслов необходимо отметить работу на водном и железно-дорожном транспорте, дающую заработок по данным Губстатбюро до 2 с лишним тыс. человек.

Пути сообщения. Наибольшее значение для губернии имеют водные пути, длина которых составляет 2—3 тыс. километров. Ж.-д. сеть ничтожна, составляя 150—200 километров. Благоустроенных грунтовых и шоссейных дорог в губернии, несмотря на ее огромную территорию, также чрезвычайно мало.

Торговля. По характеру своих естественных богатств губерния имеет значительные торговые связи с мировым рынком, вывозя главным образом лес (колич. вывезенного см. лесохозяйство).

Во внутренней торговле главными предметами торговли являются масло, мясо, рыба, с.-х. сырье, хлебо-фураж, пушнина. Главнейшие ярмарки в гор. Устюге—Прокофьевская (довоенный оборот 280 тыс. руб.) и в гор. Лальске—4 ярмарки с оборотом до 260 тыс. руб В губернии благодаря плохим путям сообщения развита ярмарочная форма торговли,—так, например, за 3 последние месяца 1923 г. состоялась 31 ярмарка уездного и волостного типа. В губернии имеется 1 биржа в гор. Великом Устюге, обороты которой за 1-е полугодие 1923—24 г. составляли как по биржевым, так и внебиржевым сделкам около 2,5 милл. руб. Торговая сеть губернии по данным на 1 января 1924 г. состоит из 553 постоянных предприятий, из которых государственных—30, кооперативных—174 и частных—349. Обороты торговых предприятий по данным ГФО составили за 1-е полугодие 1923—24 г.: государственных—1.150 тыс. черв. руб., кооперации—1.063 тыс. руб. и частных—1.441 тыс. руб.

Кооперация. *Потребительская кооперация* в губернии имеет 159 ЕПО, 7 ДПО и 3 районных союза (на 1 января 1924 г.). *Промысловая кооперация* составлена из 153 артелей, преимущественно лесорубочных и охотничьих. *С.-х. кооперативов* было на 1 января 1924 г. 251 (маслодельные, льняные, тов. по сбыту с.-х. сырья и проч.). *Кредитная кооперация* за последнее время стала быстро развиваться, и на 1 апреля 1924 г. было 14 действующих ссудо-сберегательных товариществ и 1 общество с.-х. кредита, но обороты их и в особенности привлеченные от населения средства ничтожны.

Местное городское хозяйство и финансы. Среди предприятий городского хозяйства необходимо отметить электрическую станцию гор. Устюга. Жилищный фонд в городах и поселках городского типа губернии по переписи 1923 г. составляет 3.763 застроенных владения, при чем в среднем на 1 владение приходится 8,7 жителя. Благоустройство городов примитивное, хотя Великий Устюг имеет электрическое освещение в главных улицах; длина замощенных улиц в Великом Устюге 8,5 километров (8 верст). Пожарная охрана имеется во всех городах губернии.

Местный бюджет на 1923—24 г. сведен в сумме 1,9 милл. руб. с дефицитом 230 тыс. руб. В сумме расходов наибольшие статьи таковы—народное образование—33%, народное здравоохранение—8,1%, административный аппарат—8%, милиция—6,3% и т. п.

Народное образование и здравоохранение. Школьная сеть. В губернии по переписи 1920 г. на 1 тыс. душ населения приходилось грамотных: мужчин—448, женщин – 186 и душ обоего пола 303. Показатель грамотности по губернии совпадает со средней грамотностью по всему СССР. По данным на 1 января 1923 г. средних профессиональных школ было—7 (механич., техникум, рабфак, лесная Вохомская с.-х. и 3 педагогических института) с 1.100 учащихся в них. Школ II ступени—6, преподав.—47, учащихся 900, школ I ступени — 492, преподав. — 325, учащихся – 37.900, семилеток—29, преподав.—226. Других низших школ профессионального типа—12; дошкольное образование ведется в 14 детских садах и 25 детских домах. Внешкольное образование обслуживалось 300 партшколами, 1 клубом, 178 учреждениями политпросвета. Библиотек имелось на 1 января 1923 г.—23, домов просвещения – 2. Театр имеется только в Устюге, спектакли носят случайный характер.

Медицинская помощь населению С.-Двинской губернии обеспечивалась 26 лечебными заведениями с 548 койками. Общее число амбулаторий – 43, фельдшерских амбулаторий—66, акушерских пунктов—34. Общее количество врачей, обслуживающих лечебные заведения, – 49, зубных врачей – 6, школьных лекпомов—99, фельдшер.-акушеров—27, акушерск. врачебных участков было 26.

АВТОНОМНАЯ ОБЛАСТЬ КОМИ (ЗЫРЯН).

Площадь и население. Автономная область Коми, образованная, главным образом, из территории С.-Двинской и Архангельской губ., составлена из 4-х уездов: Ижмо-Печорского (13 сельсоветов), Усть-Вымского (3 сельсовета), Сысольского (4 сельсовета) и Усть-Куломского (16 сельсоветов) и центрального города области Усть-Сысольска с 7.130 душ населения. Кроме одного города в области имеются 2 поселка городского типа. Сельских населенных мест 850.

Наличного населения в области в 1923 г. было 211 т. душ обоего пола, из них городского—8.8 тыс. и 202.2 т.—сельского. Сельское население имеет 90,7 тыс. и мужчин и 111,5 тыс. женщин; городское 4,3 тыс. мужчин и 4,5 тыс. женщин. В 1920 г. в области было 202,5 тыс. душ, из них

167,5 тыс. зырян, 11,6 тыс. русских. В 1922 г. в губернии было 39.884 крестьянских хозяйства, в 1923 г. стало 40.633 хозяйства, при чем на один двор приходилось 4,9 душ обоего пола. Плотность всего населения на 1 кв. километр (при территории области в 374,4 тыс. кв. килом.) составляла 0,59 душ обоего пола, а плотность только сельского населения—0,54 душ на 1 кв. кил. Большая часть населения скучена по берегам рек Вычегды, Сысолы и Лузы.

Сельское хозяйство. Земледелие. Основной системой является зерновое трехполье (в Ижмо-Печоре только первые попытки его введения). Яровое сеется по удобренному полю, озимь после годичного неудобренного пара с трехкратной или четырехкратной вспашкой поля. Кроме того, распространены распашка новины из-под мелкого леса и отчасти подчесная или огневая система земледелия.

Движение общих посевных площадей и их распределение по главным культурам представлены следующей таблицей. Нужно указать, что цифры общей посевной площади недостаточно точны, благодаря трудности учета посевов на новинах и подсеках.

Годы.	Общая посевная площадь в десятине.	В том числе было посевов в %.				
		Ячменя.	Ржи.	Овса.	Пшеницы.	Картоф.
1921 . .	19.584	50	37	8	—	4
1922 . .	19.451	50,96	36,34	8,45	0,08	4,17
1923 . .	18.755	56,25	37,52	3,32	0,36	2,55
1924 . .	30.100	46,8	33,5	5,3	0,6	6,3

Примечание. Абсолютные размеры посевных площадей 1924 г. и предшествующих лет мало сравнимы, т. к. за последний год приводятся данные ЦСУ с поправкой на недоучет, чего не делают Губстатбюро, данные которых приводятся за предшествующие. Но даже если учесть и это замечание, то последний год является началом роста.

Пропорция культур продолжает изменяться в сторону увеличения главнейших продовольственных хлебов.

Годы.	Урожайность.							
	В килограммах на гектар.				В пудах на десятину.			
	Рожь.	Ячм.	Овес.	Пшен.	Рожь.	Ячм.	Овес.	Пшен.
1922	871	971	1.194	—	48,8	54,4	66,9	—
1923	589	625	500	625	33	35	28	35

Урожай в области в 1923 г. был ниже среднего и оценивается областной экспортной комиссией для озимых 1,9, яровых—2 баллами и для картофеля—3.

Валовые и чистые сборы картофеля в переводе на зерно составляли в тыс. пуд. для

	Валов. сб.	Чистый.	Валов. сб.	Чистый.
	в тыс. тонн		в тыс. пуд.	
1922 г. .	21,97	16,74	1.341	1.023
1923 „ .	16,2	10,97	989	670

Принимая норму потребления хлебов, принятую Статбюро Госплана, в 13,2 тыс., необходимо отметить, что обеспеченность населения области своим хлебом составляет всего лишь 28,6% потребности в ней.

По климатическим условиям в дальнейшем область будет нуждаться в привозном хлебе.

Распределение крестьянского хозяйства по обеспеченности землею видно из следующих сопоставлений.

	1922 г.	1923 г.
	Количество хоз.	
Менее 1/4 дес. на 1 едока	18.125	20.343
Свыше 1/4 дес. до 1/2 дес.	17.927	17.321
" 1/2 " " 3/4 "	3.250	2.407
" 3/4 " " 1 "	641	411
От 1 дес. до 1 1/2 дес.	195	133
" 1 1/2 дес. до 2 дес.	30	14
" 2 дес. до 3 дес.	4	4

Число хозяйств, наименее обеспеченных землей (в первых 2-х группах), возросло с 88% до 92 и, наоборот, более обеспеченные землею хозяйства сократились.

Движение скотоводства характеризуется следующими данными:

Годы.	Всего.	Рабочих лошадей.	Коров.	Быков ст. 2 лет.	Овец взрослых.
1916	234,6	33,8	65,9	1,0	77,5
1921	188,8	30,3	51,2	0,4	57,3
1922	217,3	29,9	51,5	0,3	57,3
1923	206,4	29,9	53,5	0,7	63,0
1924	290,7	35,6	66,4	0,9	68,9

Сопоставление соответствующих цифр указывает на увеличение лошадей, коров, быков и овец. Впрочем, заметное увеличение как общего количества скота, так и отдельных его отраслей произошло, главным образом, в 1924 г. Обеспеченность хозяйств скотом можно усмотреть из следующих характеристик.

Годы.	% хозяйств без скота.	Со скотом до 2 голов.	От 2 до 4 голов.	Свыше 4 голов.	Коров на 100 душ населения.
1922	6,31	66,76	25,44	1,5	—
1923	4,84	59,63	33,14	2,39	26,7

Основная группа хозяйств имеет скота до 2-х голов на двор; около $^1/_3$ всего числа хозяйств составляют хозяйства группы от 2 до 4 голов и незначительный процент хозяйств имеет свыше 4 голов. Главное направление скотоводства—навозное и потребительско-молочное, благодаря низкой удойливости скота.

В виду такого обеспечения потребностей населения сельским хозяйством широко развиты промысловые занятия, из которых наибольшее значение имеют охота, звероловство, рыболовство; работа по лесным заготовкам и оленеводство. В довоенное время эти промыслы давали населению около 3-х милл. руб. Некоторое представление о значении их в современных условиях дают следующие цифры: в 1922 году из области было вывезено всякого рода сырья, по преимуществу пушнины на 309 тыс. руб.; в лесных заготовках, по данным статистики труда, участвовало 7.800 человек с общим размером заработков в 620 тыс. руб., таким образом, промысловый доход по этим неполным данным составит около 23 руб. на одно хозяйство области. Рыболовство занимало до войны около 64 тыс. человек, с общим заработком около 150—200 т. р. По переписи 1920 г. зарегистрировано 115 тыс. голов оленей без Больше-земельской тундры, что при доходе от 12 до 2 руб. на голову дает населению около 400 тыс. руб. золот.

Лесное хозяйство. Лесное хозяйство является одним из самых крупных источников существования населения и основным богатством области, от которого зависит дальше улучшение существования населения области.

Общая удобная лесная площадь области составляет 32,78 милл. гектаров (30 милл. дес.), что на 1 жителя дает около 111 гектаров (102 дес.). Лесистость области выражается в среднем 81%, главнейшие породы—сосна и ель—составляли 81% всех насаждений. Из всей площади лесов около 40% неисследованной. Такой размер лесов позволяет отпускать ежегодно до 6.800 тыс. куб. метров (700 тыс. куб. саж.) древесины без всякого истощения лесных дач. За вычетом местных потребностей, область могла бы выделять для сбыта на внешние рынки около 3.642 тыс. куб. метров (375 тыс. куб. с.) древесины ежегодно. В действительности, за 1922 г. отпущено 3.836 тыс. куб. метров (395 тыс. куб. саж.) древесины, что за исключением местного потребления в 2.671 тыс. куб. метров (275 тыс. куб. саж.) дает 1.166 тыс. куб. метров (120 тыс. куб саж.) вывоза древесины за пределы области.

Нужно отметить, что современное использование леса значительно превосходит довоенное, когда (в 1913 г.) было отпущено 1.865 тыс. куб. метров (192 тыс. куб. саж.) древесины.

Промышленность. Добывающая промышленность области незначительна.

Из полезных ископаемых известны в Ижемском районе близ Ухты—нефть, в бассейне р. Печоры, Ижмы и Цыльмы—фосфорит, железные руды с запасом около 3 мил. тонн (200 милл. пуд.) расположены в районе Гам-Жешарт и в 16 километрах (15 верст.) от г. Усть-Сысольска имеется краснобурая краска (исследование геологической экспедиции 1922 г. под руководством профессоров Чернова и Рязанова). Пока промышленной эксплоатации большинство ископаемых не имеют.

Фабрично-заводская промышленность в области настолько слаба, что не имеет почти никакого влияния на хозяйственную сторону жизни области.

Годы.	Действ. завод.	В том числе.			Занято в них рабочих.			
		Государств.	Кооперат.	Частных.	Всего.	Государств.	Кооперат.	Частных.
1920	8	7	—	1	395	389	15	586
1923	55	15	4	36	415	342	—	—

Крупная промышленность ограничивается всего лишь тремя металлургическими заводами: Кажимским, Нючпасским и Нювчимским и двумя солеваренными промыслами в Серегове и на Ухте и Ухтинскими разведочными работами по добыче нефти. Продукция всех этих крупных предприятий растет, увеличиваясь из года в год. Так, например, солеваренные промыслы в Серегове довели выварку соли почти до своей довоенной (94%), в Кажимской выплавил в 1923 г. 450 тонн (27,5 тыс. пуд.) чугуна и 177 тонн (10,8 тыс. пуд.) железа против 706 тонн (43,1 тыс. пуд.) чугуна и 411 тонн (25,1 тыс. пуд.) железа в 1913 г.

Благодаря отсутствию удобных путей сообщения *железная промышленность* обслуживает, главным образом, местный рынок; реализация продукции происходит медленно, что заставляет предполагать медленное развитие обрабатывающей промышленности области и в будущем. Мелкая промышленность по большей части кустарного типа представлена по переписи 1920 г. 700 предприятий с числом рабочих до 1.600 человек. Наиболее заметны по размерам продукции: обработка замши (почты единственное производство в Союзе ССР), производившаяся на 23 предприятиях. кожевенное производство с 31 заводом, смолокуренное с 115 предприятиями, гончарное с 14 предприятиями и т. п.

Главными отхожими промыслами населения области являются рубка дров для уральских заводов и портняжно-катальный промысел. До войны в первом было занято 3½ тыс. человек и во втором—2.200. Рубка дров и в наше время занимает не меньшее количество лиц, так как на один Надеждинский завод на Урале осенью 1923 г. ушло до 2 тыс. человек.

Пути сообщения. Территория области не обслуживается железными дорогами. Водный путь области составляется из нескольких судоходных и многочисленных сплавных рек, четырех самостоятельных водных бассейнов, сообщающихся с реками: Волгою, Печорой, Мезенью и Сев. Двиной. Южный Камско-Волжский бассейн имеет до 373 километров (350 верст) пути, северный Печорский бассейн имеет до 853 километров (800 вер.) водного пути, главной же водной артерией являются притоки Сев. Двины—Вычегда и Сысоль, общим протяжением до 1.000 верст. Во время замерзания рек единственным средством сообщения остаются грунтовые дороги.

Торговля. В силу отсутствия удобных и постоянных путей сообщения, слабой плотности населения и малой покупательной силы его торговля области слабо развита. Ввозятся, главным образом, хлеб, с.-х. инвентарь, ружья, порох, дробь, топоры, пилы, стекло. Предметами вывоза из пределов области являются лесные материалы и пушнина. Ярмарочная торговля в области ведется на 11 местных зимних ярмарках с средней продолжительностью 7—8 дней. Наиболее крупная из них: Георгиевская в Усть-Сысольске с оборотом в 1923 г. в 30 тыс. довоенных рублей. Постоянная торговая сеть области, по данным промыслового обложения за 1-е полугодие 1923—24 г. состояла из госуд. предпр., 124 коопер. и 97 частных торговых предприятий. Общая сумма оборота торговых предприятий за указанное время составляла 748 тыс. руб., из которых 498 тыс. зол. руб. падает на долю кооперации, 212 тыс. руб. на долю частной торговли, 48 тыс. руб. оборота сделали государственные предприятия.

Кооперация. По данным на 1 января 1924 г. в области было 124 потребительских общества, 52 *промысловых артелей* (по преимуществу охотничьи и лесорубочные отделы) и 64 *с.-х. кооператива*. С. х. кооперация состоит из 47 земледельческих артелей, 3 коммун, 10 машинных товариществ, 4 с.-х. товариществ. Из кооперативных объединений имеется областной союз охотников и областной союз потребительских обществ.

Местное городское хозяйство и финансы. В области имеется 3 поселка городского типа с 1.362 застроенных владений, в среднем на 1 владение на 1/I 1924 г. приходится 6,4 жителей. Из коммунальных предприятий необходимо отметить электрическую станцию и телефон в Усть-Сысольске.

Местный бюджет области на 1923—24 г. сведен по доходам в 797 тыс. руб. и по расходам в 1.886 тыс. руб. Наиболее крупными статьями расхода являются: народное образование—33,1%, содержание административного аппарата—14,5%, здравоохранение—130, содержание милиции—9,6%, дороги—6,0% и др.

Народное образование и здравоохранение. Школьная сеть. Среднее образование в области ведется в 5 школах II ступени с 30 преподавателями и 692 учащимися (на 1 января 1924 г.).

Среднее профессиональное образование обслуживается 1 педагогическим техникумом с 11 преподавателями и 60 учащимися, 1 практическим институтом народного образования с 28 преподавателями и 289 учащимися и 1 сельско-хозяйственным техникумом с 10 преподавателями и 39 учащимися.

Низших профессионально-технических школ в области 2 с 9 преподавателями и 62 учащимися. Общее низшее образование ведется в 159 школах с 273 преподавателями и 9.403 учащимися, а также в 7 семилетних школах с 1.0 7 учащимися и 40 преподавателями. Партшкол в губернии 1 с 15 преподавателями и 120 учащимися. Дошкольные заведения в области представлены 5 детскими садами, с 8 преподавателями и 184 детьми и 10 детскими домами, с 18 преподавателями и 271 детьми.

Внешкольное образование обслуживается 5 центральными библиотеками, 45 пришкольными библиотеками, 20 избами-читальнями, 19 народными домами и клубами, 1 театром, 1 кинематографом.

ВОЛОГОДСКАЯ ГУБЕРНИЯ.

Площадь и население. Площадь губернии равняется 114.567 кв. километрам (100.669 кв. верст.). Плотность населения на 1 кв. версту 9 человек.

В административном отношении губерния делится на 5 уездов: Вологодский, Кадниковский, Тотемский, Вельский, Каргопольский (шестой уезд Вологодской губ.—Грязовецкий—в последнее время слит с Вологодским). С проведением в 1923—24 году волостной реформы, укрупнения волостей—число таковых сократилось до 90. Городов и поселков городского типа—13, а населенных пунктов в сельских местностях—9.146.

Общее число населения губернии по данным ЦСУ на 15 июля 1923 г. составляло 981,1 тыс. человек, из них мужчин 439,3 и женщин 541,8; городского числилось—84,5 тыс. и сельского—896,6 тыс.

Грамотность населения определяется в 36,5%.

Основным занятием населения является сельское хозяйство. Промысловые занятия носят большей частью подсобный характер и решающего значения в экономике губернии не имеют.

По группам занятий по переписи 1920 года население распределяется следующим образом в процентах:

С. хоз. без промысл.	С. хоз. с подсобн. промыс.	Пром. с подсобн. с. х.	Пром. без с. хоз.	Несамодеят.	Нетрудовые доходы.
60,4	8,4	0,6	6,4	23,3	0,9

К промыслам населения относятся заготовка и сплав леса, льноводство, кружевной промысел, роговой, смолокуренный, плотничный, портняжный, извозный и т. д.

Сельское хозяйство. Земледелие. Преобладающей системой полеводства в губернии является трехполье, при чем в северо-восточных уездах Вельском, Тотемском и Каргопольском господствует переложное хозяйство и внепольные запашки на новинах. В Вологодском и отчасти Кадниковском уездах в настоящее время замечается интенсивный переход от трехполья на многопольную систему хозяйства.

Посевная площадь по культурам и ее изменение за последние годы характеризуется следующей таблицей (в тыс. гект. и дес.):

	Рожь.	Пшеница.	Ячмень.	Овес.	Горох.	Картофель.	Лен.	Конопля.	Травы.		Прочие.	Всего десят. посева.
									Однолет.	Многол.		
1916	156	8,8	42,2	160	7,1	13,8	19,8	0,2	0,1	2,8	0,0	410.8
	142,8	8,1	38,6	146,1	6,5	12,6	18,1	0,2	0,1	2,6	0,0	375,7
1920	127.4	3,8	28,5	111,2	2,0	3,6	9,0	0.1	0,1	0,3	0,2	286,2
	116,6	3,5	26,1	101,8	1,8	3,3	8,2	0,1	0,1	0,3	0,2	262,0
1922	139.3	5,5	34,1	135,1	4,3	4.3	9,3	0,0	0,3	1,3	0.0	333.5
	127,5	5,0	31,2	123,7	3,9	3,9	8,5	0,0	0,3	1,2	0,0	305,2
1923	150,9	7.8	38,7	134,4	7,6	12.0	11.1	0,3	0,5	1,7	0.1	365.1
	138,1	7,1	35,4	123,0	7,0	11,0	10,2	0,3	0,5	1,6	0,1	334,3
1924	191,4	11,9	43.8	161,8	8.4	9,5	14,7	0.1	0.3	3,0	0,3	445,2
	175,2	10,9	40,1	148,1	7,7	8,7	13,5	0,1	0,3	2 7	0,3	407,3

Из означенных цифр видно, что с 1916 г. площадь всех культур непрерывно сокращалась, а 1922 г. явился поворотным годом, и с него начинается постепенное восстановление крестьянского хозяйства и увеличение посевных площадей.

Данные об урожайности главнейших культур таковы:

Сбор с одного гектара в килограммах.

	Рожь.	Овес.	Ячмень.	Пшеница.	Горох.	Картофель.	Лен.	Конопля.
Довоенн. . .	898	893	963	785	662	7.732	264	—
В 1923 г. . . .	768	845	911	722	470	7.696	197	172
„ 1924 „ . . .	906	870	947	714	550	7.214	306	187

Сбор с одной десятины в пудах.

	Рожь.	Овес.	Ячмень.	Пшеница.	Горох.	Картофель.	Лен.	Конопля.
Довоенн. . .	50,3	50,0	53,9	43,9	37,1	433	14,8	—
В 1923 г. . .	43,0	47,3	51,0	40,5	26,3	431	11,0	9,6
„ 1924 „ . .	50,7	48,7	53,0	40,0	30,8	404	17,2	10,5

Валовой сбор хлебов в тоннах и пудах.

	Рожь.	Овес.	Ячм.	Пшен.	Горох.	Карт.	Лен.	Коноп.
1923 г.	10.958 668.944	10 702 653.334	33.099 2.020.662	5.473 334.115	3.374 206.000	52.846 3.226.179	16.822 126.985	57.087 3.485,8
1924 г.	14.628 893.073	119.066 7.268.757	35.071 2.141.042	7.208 440.069	3.904 238.348	58.285 3.558.179	38.970 237.896	31.352 1.944,2

Годы как империалистической, так и гражданской войны давали, как отмечено выше, пониженный урожай, а в последующие, с увеличением количества рабочих рук и домашнего скота, стала возрастать не только площадь посева, но и урожайность.

Животноводство. Общее количество скота в губернии за 1923—24 г. следующее (в тыс. голов):

	Лошадей.		Крупн. рог. скота.		Мелк.	Приходится на 1 хоз.			
	Всего.	В т. ч раб.	Всего.	В т. ч. коров.	скота.	Лош.	Круп. рог.ск.	Мелк. скота.	Всего голов скота.
1923 .	171,1	150,6	424,3	260,3	432,6	0,88	2,20	2,24	5,32
1924 .	180,1	154,5	506,7	309,2	491,2	0,92	2,60	2,51	6,03

Обилие лугов и сенокосов в Вологодском и Кадниковском уездах способствовало разведению молочного скота и развитию маслоделия с вывозом продукции—сливочного масла не только на внутренний, но и на заграничный рынок. В довоенное время из пределов губернии вывозилось до 400.000 пудов. Разрушенное за время империалистической и гражданской войны маслоделие в настоящее время постепенно восстанавливается и развивается.

На 1 января 1924 г. кооперативов с маслодельными функциями в губернии было 228 с 318 маслозаводами.

Другие подсобные промыслы, как-то: пчеловодство, рыбный промысел, садоводство и огородничество, промышленного значения не имеют.

Лесное хозяйство. Общая лесная площадь губернии занимает 6.732.225 гектаров (6.161.985 десятин), из которых 1.336.842 гект. (1.223.610 дес.) являются неудобными. Наличие сплавных рек—Сухоны, Ваги, Северной Двины и др.—вблизи лесных площадей, а также железные дороги—создают благоприятные условия для разработки и сбыта лесоматериалов как на внутренний, так и на внешний рынок. Годичная сметная лесосека по губернии в 1923—24 году была определена в 57.637 гектаров (52.755 дес.), на которых различными организациями было заготовлено дров 1.864.077 куб. метров (191.923 к. с.) и лесоматериалов 16.778.379 куб. метров (1.727.472 к. с.) общей стоимостью 1.264.793 зол. руб. Доходность одной десятины леса в 1923—24 году была в Вологодском уезде 72 коп., в Кадниковском—39 коп. в Вельском—21 к., Тотемском—27 коп. и Каргопольском—25 коп. По сравнению с доходностью довоенного времени она несколько ниже. Правильная постановка в лесничествах разных отраслей лесного хозяйства, привлечение к работе опытного технического персонала, своевременный отвод лесосек и сдача их лесозаготовителям в состязательном порядке, усиление оборотных средств лесопромышленных объединений, расчистка и шлюзование главнейших сплавных рек—откроют широкие перспективы эксплоатации лесных богатств губернии и самым благоприятным образом отразятся на ее экономике.

Промышленность. Значительные лесные массивы вблизи сплавных рек способствовали развитию дерево-обрабатывающей промышленности, а значительные месторождения соли, глины, песку вызвали образование промышленных предприятий по выработке стекла, кирпича и соли. По статистическим данным за 1913 год в пределах губернии было 11 лесопильных заводов, несколько фабрик по выработке бумаги, картона, целлюлозы, спичечная фабрика и завод по химической обработке дерева.

В настоящее время наиболее крупных цензовых промышленных предприятий в губернии с подразделением по производствам имеется следующее количество (см. табл. на стр. 239).

Всех предприятий цензовой промышленности в губернии, маслобойных, кожевенных, швейной промышленности, соляной и пр.—43, с общим количеством рабочих до 6.000 человек, не считая железно-дорожных мастерских, в которых работает 1.812 человек. Вся промышленность губернии получает сырье в пределах своей же губернии. А сбыт продукции идет частью для удовлетворения потребностей самого населения, частью вывозится на рынок Москвы, Ленинграда, Архангельска

Наименование производства.	Государств.		Кооперат.		Частных.		Всего.	
	Число завод.	Число раб.	Число завод.	Число раб.	Число завод.	Число раб.	Число завод.	Число раб.
Керамическое	3	69	—	—	1	54	4	123
Стекольное .	2	307	—	—	—	—	2	307
Лесоп.-фанерн.	10	535	1	40	—	—	11	575
Спичечное . .	1	117	—	—	—	—	1	117
Целлюлозное.	1	871	—	—	—	—	1	871
Произв. бум. и картона .	1	1.985	—	—	—	—	1	1.985

и др. и частью за границу. Кроме цензовой промышленности в губернии имеется значительное количество промышленных заведений кустарного типа. Общее число промышленных предприятий по данным о выборке патентов на I полуг. 1923—24 года определяется в 3.497. Из них 917—государственн., 357—кооперативных и 2.623 частных. По разрядам все эти заведения распределяются так: 80% составляют предприятия I разряда, 15% II—IV; 4% от V—VII. Предприятия выше VIII разряда составляют 1%.

Пути сообщения. Губерния прорезана двумя магистралями железных дорог: с северо-запада на юго-восток проходит Ленинград-Вятская железная дорога, имеющая прямое сообщение с Сибирью, и с севера на юг проходит железная дорога Москва—Архангельск. Экономическое значение для края этих путей выявляется из следующих цифр: в 1922 году на ст. Вологда, являющуюся узловой ж. д. станцией, прибыло грузов 121.777 тонн (7 434.313 пудов), в этом же году отправлено грузов 42.393 тонн (2 588.367 пудов). Не менее значительное экономическое положение занимает судоходная река Сухона, протекающая по губернии на протяжении 378 километров (354 верст) с юго-запада на северовосток, и сплавная река Кубина.

На пристань „Вологда“ в 1922 году прибыло грузов 120.845 тонн (7.377.398 пудов) и отправлено 3.417 тонн (208.647 пудов). В пределах губернии у р. Порозовицы и канала Александра Виртембергского открывается Мариинская водная система.

Общее протяжение трактов губернии:

1) Государственного значения	491	километр	(460 верст)
2) Губернского „	490	„	(459 „)
3) Уездного „	1.327	„	(1.244 „)

Торговля. По данным о выборке патентов за 1 полугодие 1923—24 г. число торговых предприятий в губернии к концу полугодия было 2.746. Из них государственных было—181, кооперативных—528 и частных—2.037.

Сумма оборота предприятий по данным об уравнительном сборе составляла за то же полугодие 10.176.600 руб. Из них 74% приходится на частные предприятия, 20% на кооперативные и 6% на государственные.

Таким образом, по данным обложения за первое полугодие 1923—24 года торговля в губернии находится по преимуществу в частных руках как по количеству торговых предприятий, так и по сумме оборота. Местная торговля самым тесным образом связана с промышленностью и основными занятиями населения губернии, каковыми являются полеводство, животноводство, маслоделие и проч. Значительное количество продукции: овса, ржи, масла, льна, мяса и проч. выбрасывается на рынок самим населением (частью через кооперацию) и таким образом население непосредственно участвует в торговом товарообороте. Предметами ввоза и торговли в губернии являются, главным образом, предметы фабрично-заводской промышленности; мануфактура, железо-чугунной, сельско-хозяйственные машины и орудия и пр.

Кооперация. К началу 1919 года кооперативный центр Вологодской губ., Северосоюз, насчитывал 2.355 разного рода кооперативов и имел 17 отдельных союзных объединений.

На 1 июля 1922 г. Вологодский Губсоюз имел *потребительских обществ* 623, потребительских лавок при маслодельных артелях—629, всего потребкооперативов—1 252. Маслодельных и сыроваренных артелей (без лавок)—75, кооперативов по переработке пищевых продуктов—53, земледельческих коммун, артелей и товариществ—204, с.-хозяйственных обществ и других сельско-хозяйственных кооперативов—117, кредитных товариществ—17. Всего кредитных и с.-х. кооперативов—466, кооперативов прочих видов—1.724. Всего—3.442. Оборот Вологодского Губсоюза на 1 мая 1922 года выразился в 143.438 руб.

Помимо того имеются следующие *производственные* союзы:

Вельский Союз смолокуров объединяет 15 товариществ и 2.495 членов.

Вологодский Губсоюз кооперативов (Северосоюз) объединяет 256 товариществ—47.698 членов.

Вологодский Союз лесорубочных и смолокурочных артелей (Лесо-артель) объединяет 29 товариществ и 1.210 членов.

Вологодский Союз кустарно-промысловых кооперативов (Артельсоюз) объединяет 35 товариществ и 7.690 членов.

Каргопольский союз с.-х. и кустарно-промысловых кооперативов объединяет 18 товариществ и 570 членов.

Местное городское хозяйство и финансы (в Вологде). Главными предприятиями местной промышленности, объединенными в комбинаты „Волпромторг“, являются два кожевенных завода, два стекольных, маслобойный, спичечная и гильзовая фабрики и швейные мастерские.

По производственному плану на 1923—24 год, общая стоимость выпускаемой комбинатом продукции выразилась в 1.042.038 рублей.

Нагрузка предприятий по сравнению с довоенным временем выразилась для стекло-завода „Заря“—90%, кожзавода—94%, маслозавода—47,5%, а по спичечной фабрике—61%.

Качество вырабатываемых кожевенных изделий близко к довоенному. Финансовые результаты деятельности комбината выразились прибылью в 13.494 рубля.

Из предприятий общественного пользования имеются водопровод, электростанция, бани, ассенизационный обоз, скотобойня и телефонная станция.

От эксплоатации их местный комхоз получил доход 12.230 р. 08 к. Кроме того, из предприятий общественного пользования, находящихся на хозрасчете, необходимо отметить ломбард и транспортную контору. За 1923—24 год эти предприятия дали доход в сумме 2.000 рублей. Муниципализованных владений в г. Вологде числится на 1 октября 1923 года 380 и 69 торгово-складочных помещений. Муниципализованных жилых домов и построек числится 847. Состояние жилищного фонда ухудшилось со времени пожара, бывшего в 1920 году, когда сгорело 200 домов. Остро ощущается жилищный кризис.

Местный бюджет по губернии за 1923—24 год сведен по доходам в общей сумме 3.033.453 руб. 27 коп., а по расходам в сумме 3.463.646 руб. 32 коп., т.-е. с дефицитом в сумме 420.193 руб. 05 коп., который был покрыт дотацией в виде 75%-ных отчислений от госпромналога и, таким образом, бюджет был сбалансирован. На 1924—25 год бюджет принят в части доходов 3.714,4 тыс. руб. и в части расходов 4.380,5 тыс. руб., т.-е. с дефицитом в 661,1 тыс. рублей. Увеличение доходной части в 1924—25 году, по сравнению с прошлым годом, почти на 26% следует отнести за счет лесных доходов, надбавок к госпромналогу, подоходно-поимущественному и за счет увеличения коммунальных доходов и в особенности за счет введения в смету 60% отчислений от госпромналога. Расходная часть увеличивается на 37,6% за счет, главным образом, наркоматов Народного Образования и Здравоохранения, а также за счет увеличения фонда заработной платы.

Народное образование и здравоохранение. Состояние народного образования в губернии характеризуется следующими данными (см. табл. на стр. 243).

Народное здравоохранение. В губернии в 1924—25 году имеется больниц—40, с общим числом коек—1004; амбулаторий—5, фельдшерских пунктов—88, родильных приютов—1, туберкулезный диспансер—1, домов матери-ребенка—4, детских яслей—8. Врачей—93, фельдшеров—230, акушерок—109, прочих медицинских служащих—82, технических работников—638.

	Число учреждений.	Преподав.	Учащихся.
Вузов	1	24	120
Рабфаков	1	28	322
Совпартшкол	3	35	383
Школ II ступени	18	200	2,6 т.
Семилеток	26	201	4,1 т.
Девятилеток	10	191	3,7 т.
Техникумов [1]	12	215	1.556
Профес. школ и долгоср. курс.	9	78	577
Школ фабзавуча	4	45	262
Школ I ступени	629	1.025	32,2 т.
Детских домов школьн. и дошкольн. возраста	26	116	1,9 т.
Детских садов	11	—	—

Ветеринарная организация состоит из следующих учреждений: 9 врачебных участков — 9 врачей, 35 ветерин.-фельдшерских пунктов при 41 фельдшере и, кроме того, на средства самого населения содержится 10 фельдшерских пунктов.

---

[1] Медиц. — 2, педагог. — 5, с.-х. — 1, ж. д.—1, промэкон.—1, музык. — 2.

Кроме того, имеется по губернии библиотек—219, изб-читален—45, клубов — 24, музеев — 8.

ЗАПАДНАЯ ОБЛАСТЬ.

Западную область входят 4 административные единицы: Белорусская ССР и губернии—Брянская, Гомельская и Смоленская.

Общая территория области равняется—243 тыс. *км*² (213,5 тыс. кв. верст); в отдельности: БССР—124,9 тыс. *км*² (109,8 тыс. кв. верст), Смоленская губ.—55,5 тыс. *км*² (48,8 тыс.); Брянская—33,8 тыс. *км*² (29,7 тыс. кв. верст) и Гомельская—28,7 тыс. *км*² (25,2 тыс. кв. верст).

Удобное географическое положение области у западной границы, при сравнительно густой сети железных дорог и водных путей, имеет важное значение в общей системе народного хозяйства Союза ССР в торговых отношениях с западными государствами.

Из естественных богатств края наиболее крупную роль играют леса. Общая лесная площадь исчисляется в 7.096 тыс. *га* (6.578 тыс. дес.), в том числе удобная составляет—85%. В среднем лесистость по области колеблется от 25 до 29%.

Полезными ископаемыми район не богат. Имеются незначительные Брянские и Полесские залежи железной руды и редкие прослойки каменного угля. Более крупная эксплоатация ведется по добыче гончарных глин и известняков.

Обрабатывающая промышленность направлена главным образом на переработку и выработку продуктов сельского хозяйства; особо стоят лишь группы крупной обрабатывающей промышленности — металлургическая (Брянские заводы) и стекольно-фарфоровая (Мальцовские заводы).

Поверхность области на северо-востоке возвышенная, холмистая, проходит Средне-Русская возвышенность, продолжение ее Виленско-Неманская гряда—Белорусская возвышенность; к юго-западу поверхность постепенно понижается и переходит в низменность с большим количеством болот—Полесье.

В климатическом отношении область можно разделить на 2 части: в северо-восточной климат более континентальный, средняя годовая температура + 4,5°, в юго-западной более мягкий при годовой температуре $+6°$. Самый холодный месяц по области январь (температура доходит до $-20°$), теплый июль, температура $+20°$. Средняя месячная температура января у Смоленска—9°, у Витебска—7,8°; июля $+18,1°$ и $+17,9°$.

Годовая масса осадков колеблется от 469 (в Василевичах) до 612 *мм* (в Смоленске). Максимальная облачность приходится на осень и зиму, весной и летом она сокращается, а по количеству осадков наоборот; среднее количество осадков в марте месяце выпадает 21—24 *мм*, а в июле 65—86 *мм*.

Почвы разнообразны, преобладают—подзолы, пески и частью супески и суглинки. Из больших рек, протекающих по области,—Зап. Двина, Днепр и Припять. В северной части масса озер и мелких речек.

Растительный мир не богат, большей частью однообразен—в северо-западной части области преобладают хвойные—сосна, ель; в восточной—береза и осина.

БРЯНСКАЯ ГУБЕРНИЯ.

Административное устройство и население. Брянская губерния, образованная 1 июля 1920 г., занимает территорию в 33,8 тыс. *км*^{2} (29,7 тыс. кв. верст). Она разделена на 5 уездов и 34 волости. Уезды: Бежецкий, Жиздринский, Карачевский, Почепский и Севский.

Городов и городских поселений 28, сельских населенных пунктов—3019.

Население. *Городского населения* в 1920 г. было 145,3 тыс. челов. и в 1923 году 163,2 тыс., из них мужч.—47,9% и женщ.—52,1%. Главные города: губцентр—Брянск, с населением в 1923 г. 34,7 тыс. жителей, Карачев—12,4 тыс., Севск—9,8 тыс., Жиздра—6,4 тыс. жителей. *Сельского населения* насчитывалось в 1920 г. 859,4 тыс. душ и в 1923 г. 994,7 тыс. (в том числе мужч.—46,5% и женщ.—53,5%). Крестьянских хозяйств в 1920 г. было 169,1 тыс., в 1923 г.—220,2 тыс. и в 1924 г.—226,8 тыс. В среднем приходится на одно хозяйство 4,7 душ. Плотность всего населения на одну кв. версту определяется в 34,3 душ, в отдельности сельского

29,4. Национальный состав населения (перепись 1920 г.): русских—98,2%, евреев—0,6%, украинцев и белоруссов—0,7%, поляков—0,2% и прочих национальностей—0,3%.

Сельское хозяйство. Земледелие. В период гражданской войны сельское хозяйство в губернии пришло в сильный упадок и лишь с 1922 г. оно стало восстанавливаться.

Площадь полевых посевов в 1917 г. составляла 710 тыс. *га* (650 тыс. дес.), в 1920 г.—350 тыс. *га* (320 тыс. дес.), в 1922 г.—638,1 тыс. *га* (584,1 тыс. дес.), в 1923 г. 691,2 тыс. *га* (633,6 тыс. дес.) и в 1924 г. 716,2 тыс. *га* (655,5 тыс. дес.). В 1923 г. посевная площадь увеличилась против 1920 г. на 98%, а в 1924 г. на 104,9%.

Пропорция высеваемых культур (в процентах):

	Рожь.	Пшеница.	Овес.	Ячмень.	Просо.	Греча.	Картофель.	Лен.	Проч.
В 1921 г.	51,9	0,1	18,7	1,6	3,7	8,0	7,9	2,8	5,3
„ 1922 „	50,0	0,2	15,3	1,7	3,6	6,6	7,0	3,0	12,6
„ 1924 „	50,5	0,6	14,4	2,0	1,4	9,3	10,9	2,6	8,3

Как показывает приведенная таблица, в губернии относительно сокращаются посевы овса и отчасти льна; увеличиваются посевы гречи и картофеля, пшеницы и ячменя. Посевы ржи остаются относительно на одном и том же уровне, при чем рожь играет среди посевов главную роль; из посевов трав большее значение имеет вика, посев которой в 1924 г. составлял 38 т. д.

Урожай хлебов с одного гектара (одной десятины) в пудах характеризуется следующими данными:

	Оз. ржи.	Пшеницы.	Овса.	Ячменя.	Проса.	Гречи.	Картофеля.
В 1921 г. .	29,8	28,3	33,1	54,0	33,1	17,2	(8 тонн). 488,7
„ 1923 „ .	34,7	45,3	36,1	33,1	39,6	37,8	(7,4 тонны) 451,4

Общий валовой сбор зерновых хлебов в 1923 г. выразился около 245,7 тыс. тонн (15 миллионов пудов) и картофеля в переводе на зерно 167 тыс. тонн (10,2 милл. пуд.). По размерам посева крестьянские хозяйства делились (в процентах):

	Без посева.	С посевом.						
		до 1 д.	до 2 д.	до 3 д.	до 4 д.	до 6 д.	до 8 д.	свыше 8 десятин.
1920 г. . . .	5,7	29,1	27,6	18,7	10,6	11,5	4,3	2,5
1922 „ . . .	1,7	12,0	23,7	23,3	17,5	15,6	4,5	1,7

В 1922 г. сократился процент безпосевных хозяйств и слабой мощности с посевами до 1 и до 2 десятин, сократились также хозяйства с посевами свыше 8 десятин; увеличился же процент хозяйств средней мощности, с посевами от 3 до 8 десятин.

В среднем приходилось посевов на одно хозяйство в 1917 г. 3,7 *га* (3,4 дес.), в 1920 г. 2 *га* (1,9 дес.) и в 1923 г. 3,2 *га* (2,9 дес.).

В связи с ростом полеводства за последние три года восстанавливается и животноводство. Общее количество скота увеличилось в 1923 г. против 1920 г. в 2 раза, что подтверждается следующими данными:

	Лошади.		Крупн. рог. скот.		Овец и коз.	Свиней.	Итого голов (тыс.)
	Всего.	В т. ч. рабоч.	Всего.	В т. ч. коров.			
В 1920 г.	176,1	155,3	216,6	164,0	291,9	176,4	861,0
„ 1922 „	241,2	178,3	357,4	180,9	394,9	275,0	1.267,5
„ 1923 „	260,8	223,2	380,6	232,9	714,0	419,4	1.774,8
„ 1924 „	277,9	222,3	413,4	237,6	967,3	416,2	2.074,8

По отдельным видам наибольшее увеличение в 1923 г. дали овцы—на 144,6% к 1920 г. и на 80,8% к 1922 г., затем свиньи на 137,7% и на 52,5%, коровы на 42,3% и на 28,7% и рабочие лошади на 43,7% и на 25,1%.

В среднем на 100 хозяйств приходилось:

Годы.	Рабочих лошадей.	Коров.
1917	131,4	106,1
1920	95,7	97,0
1923	101,4	105,8

Группировка хозяйств по рабочему скоту и коровам представляется в таком виде (в процентах):

	Без скота.		С 1 голов.		С 2 голов.		С 3 голов.		Свыше 3 гол.	
	Раб.	коров.	Раб.	коров.	Раб.	коров.	Раб.	коров.	Раб.	коров.
1920 г.	25,3	17,1	58,5	69,9	14,5	11,8	1,5	1,1	0,2	0,1
1922 „	22,0	17,1	63,3	69,7	13,4	11,5	1,1	1,3	0,2	0,4

В 1922 году уменьшился °/₀ хозяйств без рабочего скота и с 2 и 3 головами, увеличились же хозяйства с 1 головой; °/₀ бескоровных хозяйств остался без изменения, уменьшились группы с 2 и 3 головами и увеличились хозяйства, имеющие свыше 3 голов.

В 1922 г. губсоюзом на территории губернии было заготовлено кож и овчин—22,7 тыс., конского волоса и щетины 1,2 тыс.

Из других занятий населения отметим:

Птицеводство. Общее количество птицы в 1920 г. насчитывалось 578,2 тыс. и в 1923 г. 1.042 тыс.

Огородничество—помимо потребительского характера имеет и промышленное значение. Общая площадь, занятая под огородами в 1923 г., исчислялась в 84,9 тыс. *га* (77,7 тыс. дес.), в том числе под овощами 15,3 тыс. *га* (14 тыс. десятин), остальная площадь занята льном, картофелем и др.

Пчеловодство. В 1920 г. насчитывалось 23,5 тыс. ульев, из них рамочных—70°/₀.

Лесное хозяйство. Общая лесная площадь исчисляется в 1.156 тыс. *га* (1.058 тыс. дес.), в том числе лесопокрытая составляет—997,5 тыс. *га* (913 тыс. дес.). Породы лесов—береза, осина, ель и отчасти сосна. За годы войны леса были сильно запущены—бессистемная рубка и пожары сильно подорвали лесное хозяйство. Большая часть вырубленных лесов, помимо дров, идет на переработку в химические продукты, на выделку кустарных изделий и на строительные материалы.

Промышленность. Из полезных ископаемых имеются в губернии незначительные залежи железной руды.

Из крупной обрабатывающей промышленности на первом месте стоит металлургическая, затем стекольно-фарфоровая, лесопильная и т. д.

Цензовых заведений в 1921 г. было—40 с 18,4 тыс. раб.; в 1922 г.—58, с 16,4 тыс. раб. и в 1923 г.—65, с 18 тыс. рабоч.

Переписью 1923 г. в городах и городских поселках зарегистрировано промышленных предприятий—580, из них государствен.—132, кооперативных—15 и частных—433, с общим числом занятых рабочих—20,9 тыс. (в том числе занято в государств.—95,1% от общего числа рабочих, в кооперат.—1,3% и частных—3,5%).

По наиболее развитым группам обрабатывающей промышленности число *предприятий* и *рабочие распределялись*:

	Число предпр.	Число рабоч. (в тыс.).
В керамической промышленности . . .	10	4,8
„ горной и горнозаводской промышл. .	2	1,2
„ металлообрабатывающей „ . .	117	1,2
„ произ-ве машин и инструмент. . . .	11	8,7
„ „ пищев. прод., напитк. и нарк.	97	1,7
„ „ обработки дерева	45	0,7
„ транспорте	6	1,2

Общее *число промышленных предприятий* в губернии по данным налоговой статистики было:

	I—III разр.	IV—VI разр.	VII—IX разр	X—XIII разр.	Итого.
Государственных на 1 апреля 23 г.	12	16	8	1	37
„ „ 1 октября 23 г.	27	16	16	12	71
Кооперативных на 1 апреля 23 г. .	19	8	—	—	27
„ „ 1 октября 23 г. .	37	15	1	—	53
Частных на 1 апреля 23 г. . . .	1.831	54	7	—	1.892
„ „ 1 октября 23 г. . . .	3.318	178	8	1	3.505
Всего на 1 апр. 23 г. .	1.862	78	15	1	1.956
„ „ 1 окт. 23 г. . .	3.382	209	25	13	3.629

В общем число промышленных предприятий увеличилось на 85,5%; в отдельности—государственные увеличились на 91%, кооперативные на 100% и частные на 84,8%.

Кустарная промышленность, пришедшая за годы войны в сильный упадок, начинает возрождаться. Общее число кустарей в 1920 г. насчитывалось 6,7 тыс. и в 1923 г.— 13,4 тыс., из них занято обработкой дерева около 80%, в химической—4%, кожевенной—2%, в кузнечно-слесарном— 3% и т. д.

Торговля. Более крупными центрами торговли в губернии являются города — Брянск, Севск, Трубчевск. Общее число торговых заведений по переписи 15 марта 1923 г. в городах и городских поселках зарегистрировано—2.248, в них занято лиц—3.519, в том числе в государственных—344, в кооперативных — 676 и частных — 2.499.

По видам торговые заведения распределялись:

	Оптов.	Опт.-розн.	Рознич.-постоянные.	Базарн.	Итого.
Государственных	6	18	34	—	58
Кооперативных	7	13	68	—	88
Частных	2	14	514	1.572	2.102
Всего	15	45	616	1.572	2.248

Крупная оптовая и оптово-розничная торговля сосредоточена в государственных и кооперативных органах.

Общее *число торговых заведений* по губернии, по данным налоговой статистики, представляется следующей таблицей:

	II разр.	III разр.	IV разр.	V разр.	Итого.
Государственных на 1 апреля 23 г.	2	13	21	10	46
„ на 1 апреля 24 г.	20	39	32	21	113
Кооперативных на 1 апреля 23 г. .	9	291	37	5	342
„ на 1 апреля 24 г. .	26	305	30	9	370
Частных на 1 апреля 23 г. . . .	1.609	668	52	11	2.340
„ на 1 апреля 24 г. . . .	1.761	931	68	16	2.776
Всего на 1 апр. 23 г. . .	1.620	972	110	26	2.728
„ „ 1 „ 24 г. . .	1.807	1.275	130	46	3.258

Государственная торговля возросла в 1924 г. против 1923 г. на 145,6%, кооперативная на 8,2% и частная на 18,6%.

Общий оборот указанных заведений на 1 апреля 1923 г. составлял 30 тыс. руб., из них на государственные падало (без облагаемых на основании времен. правил) — 4%, кооперативные — 18,4% и частные — 77,6%.

Кооперация. *Потребительская кооперация* имеет одно губернское объединение, 6 районных и 140 первичных.

Сельскохозяйственная объединена в губсельскосоюз и 254 первичных кооператива.

Кредитных и промысловых объединений—9.

Местное городское хозяйство и финансы. Из предприятий общественного пользования имеется: водопроводов—3 (в Брянске, Севске и Карачеве), электрических станций в городах—6.

Почтово-телеграфных учреждений — 80. Общая длина телефонной сети—224 километров.

Число профессиональных пожарных команд в городах—7, в них лиц—103, пожарных машин—42.

По переписи 15 марта 1923 г. в городах и городских поселках зарегистрировано застроенных владений — 19,1 т., из них национализированных и муниципализированных—2,5 тыс. и частных—16,6 тыс.

Местный бюджет на 1923—24 год утвержден по доходам на сумму 3.908,3 тыс. руб. и по расходам—4.589 тыс. руб.

Народное образование и здравоохранение. Школьная сеть. Имелось в губернии на 1 окт. 1923 г.: школ I ступ.—751, в них учителей—1.482 и учащихся 65,7 тыс.; школ II ступ.—7, учителей—95, учащихся—2,1 тыс.; семилеток и девятилеток—14, учителей—110 и учащихся—5,2 тыс. Профтехнических школ и курсов—17, педагогов 140. Из просветительных учреждений: библиотек—287, изб-читален—433, кино-театров—12, музеев—2 и т. д.

Сеть губздрава: больниц—44, коек в них—2.224, фельдшерских пунктов—51. Персонал: врачей— 170, фельдшеров и акушерок— 244. Ветеринарных лечебниц—3, фельдшерских участков—30; ветерин. врачей—14 и ветер. фельдшеров—33.

БЕЛОРУССКАЯ ССР [1].

Поверхность территории незначительно возвышенная, местами холмистая: в северо-западной части проходит Невельско-Витебская гряда; в южной же части—низменная (Пинские и Мозырские болота). Почвы очень разнообразны, преобладают—подзолистые, затем песчаные и суглинки.

Средняя годовая температура воздуха + 6°. Самый холодный месяц—январь, температура достигает до —20°. Самый теплый—июль + 20°. Годовая масса осадков колеблется от 469 до 615 *мм*.

Растительный мир небогат, однообразен. На севере и юго-западе среди лесов преобладают хвойные—сосна, ель; на востоке—береза и осина.

Административное устройство и население. Территория Республики 59,5 т. *км*² (52,4 тыс. кв. верст) увеличилась в 1924 г. до 124,9 т. *км*² (109,8 тыс. кв. верст). В теперешний состав Белоруссии вошли 7 уездов Витебской губ. (Витебский, Городокский, Дриссенский, Лепельский, Оршанский, Полоцкий и Суражский), 4 уезда из Гомельской губ. (Климовический, Могилевский, Рогачевский и Чириковский) и 2 уезда из Смоленской (Горецкий и часть Мстиславского с г. Мстиславлем). После укрупнения административных единиц, она разделена на 10 округов и 100 районов. Округа: Бобруйский—с 12 районами, Борисовский—9, Витебский—12, Калининский—10, Минский—11, Могилевский—10, Мозырский—10, Оршанский—10, Полоцкий—9 и Слуцкий—7 районов. Городов и поселений городского типа—115, сельских населенных пунктов—29.700.

Численность городского и сельского населения можно видеть из следующей таблицы (в тыс. душ):

---

[1] Составлена по данным „Народного Хозяйства БССР“, (ежемесячный журнал Эконом. Совещания при Совнаркоме БССР, кн. 1—6).

	1920 год.			1923 год.		
	Сельск.	Городск.	Всего.	Сельск.	Городск.	Всего.
В стар. границ. .	1.281,7 1)	325,5 1)	1.634,2 1)	1.265,9	275,0	1.540,9
„ присоед. части .	1.948,8	370,5	2.315,3	2 316,8	314,2	2.631,0
Итого . . .	3.226,5	723,1	3.949,5	3.582.7	589,2	4.171,9

Главные *города и население* в них (в тыс. душ.) характеризуются следующими данными:

	В 1920 г.	В 1923 г.
Минск (центр БССР) . . .	104,0	105,8
Витебск	80,0	87,7
Могилев	39,5	42,0
Орша	11,6	18,3
Полоцк	14,9	18,2
Рогачев	9,9	11,6
Бобруйск	—	33,5
Борисов	—	23,3

Плотность всего *населения* на 1 *км*^{2} составляет 37,6 душ, в отдельности сельского—32,3

Крестьянских хозяйств насчитывалось в 1917 г.—539,3 т. и в 1924 г.—661,9 т. В среднем приходится на одно хозяйство 5,4 душ.

---

1) Данные взяты за 1916 г., так как переписи в 1920 г. не было.

Национальный состав населения: белоруссов — 75,9%, евреев—5,3% и поляков—2,5%, русских—16,2% и т. д.

Сельское хозяйство. Земледелие является основым занятием населения. Годы империалистической войны сильно подорвали общее благосостояние сельского хозяйства и лишь с 1922 г. оно стало восстанавливаться. Площадь полевых посевов (в ст. гран.) в 1913 г. составляла 1.134 тыс. *га* (938,1 тыс. дес.), в 1917 г.—740,9 тыс. *га* (678,2 тыс. дес.), в 1921 г.—711,2 тыс. *га* (651,0 тыс. дес.), в 1922 г.—783,9 тыс. *га* (717,5 тыс.), в 1923 г.—798,5 тыс. *га* (730,9 тыс. дес.). В новых границах общая посевная площадь по Республике в 1917 г. равнялась—2.233,7 тыс. *га* (2.044,5 тыс. дес.) и в 1924 г.—2.4417 тыс. *га* (2.235,8 тыс. дес.), т.-е. увеличилась по сравнению с 1917 г. на 14,2%.

Пропорция высеваемых культур изменилась; сократились посевы овса, ячменя, увеличились посевы—ржи, пшеницы и отчасти гречи. Настоящее показывает следующая таблица (в %%):

Годы.	Рожь.	Пшеница.	Овес.	Ячмень.	Греча.	Лен и конопля.	Картофель.	Проч.
1917	41,9	1,3	22,3	10,9	4,3	4,1	9,2	6,1
1922	43,2	3,0	19,5	9,4	6,2	3,0	10,9	4,8
1923	42,9	4,1	18,1	8,3	4,9	3,3	9,1	9,7

Урожайность хлебов характеризуется следующими данными (средн. сбор с 1 гектара в пудах):

Годы.	Оз. ржи.	Яр. пшен.	Овса.	Ячменя.	Гречи.	Картоф.
В 1913 г.	44,2	54,2	53,0	56.2	26,7	(6,9тон.)422,0
„ 1922 „	40,4	44,7	43,6	36,9	28,7	(1,4 „)451,2
„ 1923 „	38,0	42,5	44,1	40,8	27,4	(8 „)490,0

Общий валовой сбор хлебов в 1923 г. составлял 1.156,4 тыс. тонн (76,7 мил. пуд.), в том числе чистый—868,2 тыс. тонн (53,8 мил. пуд). Беспосевных хозяйств в 1922 г. было 4,2% и в 1923 г.—4,8% от общего числа хозяйств. В среднем приходилось посева на одно хозяйство: в 1917 г.—4 *га* (3,7 дес.), а в 1920 г.—3,5 *га* (3,2 дес.).

Животноводство, как увидим дальше, идет также на восстановление:

Общее количество скота видно из таблицы (в тыс. голов):

Годы.	Лошадей.		Крупн. рог. скота.			Овец и коз.	Свиней.	Итого.
	Всего.	В т. ч. рабоч.	Всего.	В том числе				
				коров.	волов.			
1916	756,3	—	1.392,3	—	—	1.545,3	1.597,7	5.291,6
1920	702,0	—	1.359,0	—	—	1.597,6	1.204,8	4.863,4
1923	776,7	615,3	1.460,2	911,7	47,9	2.208,3	1.161,5	5.606,7
1924	770,8	619,0	1,534,3	913,8	57,4	2.224,1	1.353,5	5.882,7

В общем количество скота в 1924 г. увеличилось против 1916 г. на 10,9%, к 1920 г. на 20,9% и к 1923 г. на 4,9%;

по отдельным видам наибольшее увеличение в 1924 г. против 1920 г. дали овцы—на 39,5%, затем крупный рогатый скот на 12,9%, свиньи на 12,3% и лошади на 9,8%.

Разрушительные последствия войны сильно отразились на состоянии скотоводства, что можно видеть из следующего—общее количество скота в переводе на крупный (в старых границах):

в 1915 г.	508,9	тыс. гол.
„ 1917 „	310,6	„ „
„ 1921 „	381,3	„ „
„ 1922 „	406,2	„ „
„ 1923 „	443,2	„ „

Если принять 1915 г. за 100, то получаем ряд: в 1917 г.—60,0, в 1921 г.—75,0, в 1922 г.—79,8 и в 1923 г.—87,0. В среднем на 100 душ сельского населения приходилось скота: в 1917 г.—163,8 голов и в 1923 г.—167,2 голов. В 1922 г. было хозяйств без рабочего скота—15,2% и без коров—8,1% от общего числа хозяйств.

Из других промысловых занятий населения отметим:

Огородничество—имеющее около городов промышленный характер. Занятая площадь под огородами в 1924 г. составляла 48 тыс. *га* (44 тыс. дес.), в том числе под овощами 18,1 тыс. *га* (16,6 тыс. дес.).

Птицеводство—в 1924 г. насчитывалось всей птицы—2.248 тыс. шт., из них кур—84,1%; средний сбор яиц около 81 милл. шт. Общий доход от птицеводства исчисляется в 3 милл. руб.

Пчеловодство—в 1923 г. было ульев 54 тыс., из них рыночных—22%. Пчеловодство наиболее развито в Калининском, Могилевском и Слуцком округах.

Садоводство. Общая площадь, занятая под садами, исчисляется в 16,4 тыс. *га* (15 тыс. дес.).

Затем рыболовство, сбор грибов, ягод и т. д.

Лесное хозяйство. Общая лесная площадь исчисляется (предварит.) в 3.535,8 тыс. *га* (3.228,9 тыс. дес.), в том числе удобной—2.911,6 тыс. *га* (2.658,7 тыс. дес.). В среднем лесистость по Республике составляет около 26%. Породы лесов хвойные—сосна, ель, мягкие лиственные—береза, осина, ольха и твердые—дуб, ясень. В годы империалистической войны, а затем с Польшей, леса были сильно истощены при беспощадной бессистемной рубке. При правильном лесоустройстве, полном обследовании их и др. мероприятиях можно будет широко развить лесное хозяйство. В сезон 1922—23 г. было заготовлено (в ст. границах) дров—1.882,3 тыс. $м^3$ (93,8 тыс. куб. саж.) и строительн. материалов—1.275,7 тыс. $м^3$ (131,3 тыс. куб. саж.).

Промышленность. Из полезных ископаемых в крае имеются незначительные залежи железной (болотной) руды в Полесье и редкие прослои каменного угля.

Крупная обрабатывающая промышленность почти отсутствует. Из обрабатывающей промышленности на первом месте стоит производство пищевых продуктов, напитков и наркотиков, затем лесопильное, кожевенное, химическое стекольное и швейное,

В 1922 г. (в прежней БССР) было цензовых предприятий, объединенных БВСНХ,—62 и в 1923 г.—41, с общим числом занятых рабочих—4,7 тыс. и 5,5 тыс. Общая валовая продукция этих предприятий в 1922 г. составила 5.667,2 тыс. черв. руб. и в 1923 г.—8.575,2 тыс. руб. По отдельным отраслям продукция промышленная 1923 г. распределялась: на пищевую приходилось—29,3%, на лесопильную—43,3%, на кожевенную—10%, на стекольную—5%. Переписью 15 марта 1923 г. в городах и городских поселках промышленных предприятий зарегистрировано—3.147 с общим числом рабочих—9 тыс.; из них было занято в производстве пищевых продуктов, напитков и наркотиков—16%, в производстве одежды и туалета 35,5%, в металлообрабатывающей—8,1%, в обработке дерева—6,6% и т. д. На 1 октября 1923 г. всех промышленных предприятий было—3.236, из них государственных—107, кооперативных—42 и частных—3.087.

Общее число *промышленных предприятий* (в укрупн. гран.), по данным налоговой статистики, на 1 марта 1924 г. представляется следующей таблицей:

	I разряд.	II—III разр.	IV—VI разр.	VII—IX разр.	X—XII разр.	Итого.
Государственных	13	77	62	48	3	202
Кооперативных	25	45	28	3	—	101
Частных	4.454	1.675	150	2	—	6.281
Итого	4.492	1.797	240	53	3	6.587

Кустарная промышленность. Общее число кустарей насчитывается около 18 тыс.; главной отраслью кустарничества является обработка дерева (промыслы—бондарный, тележный, ободный, различных изделий и т. д.), обработка растительно-волокнистых веществ (льна, конопли), животноводственных продуктов (выделка кож, овчин и т. д.), кузнечно-слесарный и др.

Пути сообщения. Край прорезан сравнительно густой сетью железно-дорожных и водных путей.

В среднем приходится на 1.000 кв. верст жел. дор. путей—20 верст. Железнодорожные линии — Белорусско-Балтийская, Западная и Юго - Западная — общее протяжение ж. д. 1.983 вер.

Судоходные реки—Зап. Двина, Березина и Припять. Общая длина судоходных путей (1911 г.) равняется—2.516 *км.* (2.359 верст) и сплавных рек—6.012 *км* (5.636 верст).

Общая длина грунтовых дорог (в ст. гран.) вместе с проселочными составляет—21.336 *км* (20 тыс. верст).

Торговля. Удобное географическое положение края создало благоприятные условия для развития торговли. Находясь в центре соединения жел.-дор. путей, ведущих в государства Зап. Европы, Белоруссия пропускает много транзитных грузов из СССР.

В 1923 г. Белвнешторгом было экспортировано товаров на сумму 906,7 тыс. руб. по довоенной расценке, а импорт выразился в сумме 1.181,8 тыс. руб. Главным товаром вывоза составляло сырье—кожи, щетина, конский волос и т. д., а ввоза—химические продукты, металлические изделия, галантерея и др. товары.

Переписью 15 марта 1923 г. в городах и городских поселках (в прежн. гран.) зарегистрировано торговых заведений—4.473 с общим числом занятых лиц—5.882, из них занято в госторговле—391, в кооперативной—546 и в частной—4.945.

По *категориям торговые заведения* разделялись:

	Оптовых.	Опт.-розн.	Розн. пост.	Базарн.	Итого.
Государственных	4	15	69	—	88
Кооперативных	2	11	107	—	120
Частных	6	49	2.432	1.778	4.265
Всего	12	75	2.608	1.778	4.473

Общее *число торговых заведений* (в нов. гран.), по данным о выборке патентов на 1 января 1924 г., представляется в следующем виде:

	I—II разр.	III разр.	IV разр.	V разр.	Итого.
Государственных	13	108	47	204	372
Кооперативных	73	558	31	75	737
Частных	7.680	3.146	112	30	10.968
Всего	7.766	3.812	190	309	12.077

Общая сумма оборотов указанных заведений равнялась—42.085,1 тыс. руб., в том числе на долю госторговли приходится 28,1%, кооперативной—10,3% и частной—61,6%.

Товарные биржи имеются в Минске и Витебске. С января по сентябрь 1923 г. на Минской товарной бирже зарегистрировано биржевых сделок—840, общая сумма оборота составляла—4.410,5 тыс. руб. и внебиржевых—1.315. Средний размер биржевой сделки—5,2 тыс. руб., внебиржевой—1,3 тыс. руб. По контрагентам обороты распределялись: на госорганы падало 86,5%, кооперацию—10,7% и на частных лиц—2,8%.

Кооперация. *Потребительская кооперация* объединена в Центробелсоюз. На 1 октября 1924 г. было 10 районных союзов и 567 первичных кооперативов. *Сельско-хозяйственная кооперация* насчитывала на 1 марта 1924 г, (в нов. гран.)—891 перв. коопер. с 27,5 тыс. пайщиков. Из общего числа с.-х. кооперативов было: с.-х. тов.—286, с.-х. тов. с кредитн. функц.—63, маслодельных тов.—18, артелей—367 и т. д. *Кредитная кооперация* имела 176 перв. объединений, из них кредитн. тов.—12, с.-х. тов. с кредит. функц.—210 и т. д. В среднем на одно кредитное учреждение приходится—19,6 тыс. жител.

Местное городское хозяйство и финансы. Из предприятий общего пользования имеются: электрических станций в городах—22; водопроводов (в прежн. гран.)—4. В Минске имеется конно-железная дорога.

Переписью 1923 г. (в прежн. БССР) в городах и городских поселках зарегистрировано застроенных владений—29,1 тыс., из них национализированных и муниципализированных—2,9 тыс. и частных—26,2 тыс.

Местный бюджет за 1923 — 24 г. исполнен по доходам на сумму—11.632 руб. и по расходам—11.258 тыс. руб.

Народное образование и здравоохранение. Школьная сеть. Из высших учебных заведений имеются—университет в г. Минске, с 3-мя факультетами: экономическим, педагогическим и медицинским и институт сельского хозяйства (в г. Минске) с 2 факультетами: агрономическим и лесным; на 1 октября 1923 г. было профессоров—46, преподавателей—56;

студентов—4,4 тыс. В Горках — Горецкий институт сельского хозяйства. Профтехнических школ и курсов—45; школ 1-й ступени—3.125, учителей в них—6.218; школ 2-й ступени—68; учителей 580; общее число учащихся около 330 тыс.

Больничная сеть. На 1 октября 1924 г. (в прежн. гран.) состояло: больниц—109 с 3.851 койками и 141 фельдшерский пункт. Персонал врачей—296, лекпомов—289.

ГОМЕЛЬСКАЯ ГУБЕРНИЯ.

Административное устройство и население. Территория губернии с 48,7 тыс. кв. верст уменьшилась в 1924 г. до 28,7 тыс. *км*². (25,2 тыс. кв. верст), (отошло 4 уезда к БССР). В настоящее время Гомельская губ. разделена на 5 уездов и 42 волости. Уезды: Гомельский с 9 волост., Клинцовский—9, Новозыбковский—6, Речецкий—10 и Стародубский—8 вол.

Городов и поселений городского типа—45, населенных сельских пунктов 2 170 *Городского населения* насчитывалось в 1920 г.—235,4 тыс. и в 1923 г.—270 тыс. Главные города и население в них: Губцентр—Гомель, с населением в 1923 г.—75,9 тыс. (в том числе мужч. 46,9% и женщ. 53,1%), Новозыбков — 18,9 тыс., Стародуб — 11,7 тыс., Речица — 15 тыс. и Клинцы — 6,5 тыс. жителей. *Сельского населения* в 1920 г. было—1.017 тыс., в 1923 г.—1.120 тыс. и в 1924 г. — 1.190,3 тыс.

Крестьянских хозяйств насчитывалось в 1923 г. 212,6 тыс. и в 1924 г.—218,7 тыс. В среднем приходится на одно хозяйство—5,4 душ.

Население. Плотность всего населения на один кв. километр выражается в 48,4 душ, в отдельности сельского—39,1.

Национальный состав населения (по переписи 1920 г.): русских—60%, белоруссов—27,3%, евреев—7,7%, украинцев—4,3% и т. д.

Сельское хозяйство. Основным занятием для сельского населения служит полеводство и скотоводство. В годы империалистической войны сельское хозяйство подвергалось резкому сокращению и лишь с 1922 г. оно стало восстанавливаться.

Земледелие. Площадь полевых посевов (в старых границах) в 1917 г. составляла — 1.075,6 тыс. дес., в 1920 г. — 708,2 тыс., в 1922 г. — 825,6 тыс. и в 1923 г. — 1.144,2 тыс. дес. Если примем 1917 г. за 100, то получим ряд: в 1920 г. — 65,8, в 1922 г. — 76,7 и в 1923 г. — 106,0. В 1924 г. (в новых границах) посевная площадь равняется 742,6 тыс. *га* (679,7 тыс. дес.). В среднем на 1 хозяйство приходилось посевов: в 1917 г. — 3,9 *га* (3,6 дес.), в 1920 г. — 1,7 *га* (1,6 дес.), в 1922 г. — 2,4 *га* (2,2 дес.), в 1923 г. — 3,3 *га* (3,0 дес.) и в 1924 г. — 3,4 *га* (3,1 дес.).

Пропорция *высеваемых культур* — на 100 гектаров посева приходилось:

	Рожь.	Пшеница.	Овес.	Ячмень.	Греча и просо.	Картоф.	Лен.
1921 г.	48,3	1,9	12,6	7,8	15,0	9,7	3,0
1923 „	48,2	2,0	10,6	6,4	15,4	12,3	2,3
1924 „	44,9	3,6	10,0	5,1	15,8	13,7	2,8

Сокращаются посевы овса, ячменя, увеличиваются же посевы гречи, проса и отчасти пшеницы.

Урожай хлебов в 1922 г. был (в пудах с одной десятины): оз. ржи — 41,0, оз. пшеницы — 43,4, ячменя — 42,3, овса — 45,0, гречи — 26,5, картофеля — 457,4 (7,5 тонн). Общий валовой сбор зерновых хлебов в 1922 г. (в старых границах) составлял — 494,7 тыс. тонн (30,2 милл. пуд.), в том числе чистый — 393,1 тыс. тонн (24 милл. пуд.) и картофеля в переводе на зерно — 221,1 тыс. тонн (13,5 милл. пудов). В среднем на одну душу сельского населения приходилось — 0,35 тонны (21,6 пуда).

По *размерам посева* крестьянские хозяйства делились (в $^0/_0{}^0/_0$):

	Без посева.	С посевом.					
		До 1 д.	До 2 д.	До 3 д.	До 4 д.	До 6 д.	Свыше 6 д.
1920 г.	4,1	24,5	35,2	19,9	9,2	5,6	1,5
1922 „	3,1	16,7	30,9	22,6	12,6	10,6	3.5

В 1922 г. уменьшился процент хозяйств беспосевных и с посевами до 1 и до 2 десятин, увеличились же все остальные группы. В 1917 г. $^0/_0$ безпосевных хозяйств составлял 9,1, а в 1923 г. он уменьшился до 2,8.

Обратимся к рассмотрению состояния животноводства. Общее *количество скота* (в старых границах) за ряд лет приводится в следующей таблице (в тыс. голов):

	Лошадей.		Кр.рог.скота		Волов.	Овцы.	Свиньи.	Итого.
	Всего.	В т. ч. рабоч.	Всего.	В т. ч. коров.				
В 1920 г. . .	449,5	397,4	548,7	450,8	6,9	760,3	598,3	2.356,8
„ 1922 „ . .	508,8	417,4	666,5	463,3	11,6	653,7	532,4	2.361,4
„ 1923 „ . .	498,6	417,4	768,2	495,1	25,1	1.143,6	623,6	3.034,0
„ 1924 „ 1) .	299,2	247,1	459,0	278,4	16,3	785,3	373,1	1.917,8

В общем количество скота в 1923 г. увеличилось против 1920 г. на 28,7$^0/_0$. В отдельности — овцы увеличились на 50,4$^0/_0$, свиньи на 4,2$^0/_0$, коровы на 9,8$^0/_0$, рабочие лошади на 5$^0/_0$.

В среднем приходилось на 100 хозяйств: рабочих лошадей в 1917 году 149,8, в 1920 г.—119,0, в 1922 г.—118,5 и в 1923 г.—108,0; коров (те же годы)—147,8, 133,4, 121,5 и 128,3.

---

1) 1924 год приводится в новых границах.

Группировка крестьянских хозяйств *по рабочему скоту и коровам* представляется в следующем виде:

	Без скота.		С 1 гол.		С 2 гол.		С 3 гол.		С 4 гол. и выше.	
	Рабоч.	Коров.	Рабоч.	Коров.	Рабоч.	Коров.	Рабоч.	Коров.	Рабоч.	Коров.
1920 г.	15,1	7,8	51,4	59,8	30,1	27,8	3,0	3,9	0,4	0,7
1922 „	14,2	10,0	55,6	63,6	27,4	23,0	2,5	2,7	0,3	0,7

В 1922 г. уменьшился °/₀ хозяйств без рабочего скота, но увеличился °/₀ хозяйств без коров, в связи с этим изменились и остальные группы хозяйств.

Из других сельско-хозяйственных промыслов населения укажем: огородничество, общая площадь, занятая под огородами, в 1924 г. исчислялась в 32,3 тыс. *га* (29,6 тыс. дес.), в том числе под овощами—5,6 тыс. *га* (5,1 тыс. дес.).

Пчеловодство. В 1923 г. насчитывалось 3,3 тыс. пчеловодных хозяйств с 72 тыс. ульев, из коих рамочные составляли 45,3°/₀.

Лесное хозяйство. Общая лесная площадь в губернии (по данным бюро Лесного Стат. Упр. Лесами) исчисляется в 637 тыс. *га* (583 тыс. дес.), в том числе удобной—507 тыс. *га* (464 тыс. дес.). Породы лесов: береза, осина, сосна. Леса идут главным образом на переработку в химические продукты и на дрова.

Промышленность. Из наиболее развитой обрабатывающей промышленности в губернии на первом месте идет химическая, затем кожевенная, текстильная, лесопильная, производство пищевых продуктов, напитков и наркотиков и т. д.

По переписи 15 марта 1923 г. в городах и городских поселках (в старых границах), зарегистрировано *промышленных* *предприятий* 4.943 с 18,4 тыс. рабочих, которые по основным группам производства распределяются следующим образом:

	Число предпр.	Число рабочих (в тыс.).
В металлообраб. промышлен.	478	0,9
„ химической „	36	1,7
„ кожевенной „	773	1,1
„ произ-ве пищ. прод., напит. и нарк.	450	1,2
„ „ обработке дерева	299	0,8
„ „ „ шерсти	43	2,4
„ „ одежды и туалет.	2.866	4,0
„ „ обработке бумаги	16	2,3
„ транспорте	5	2,6

Из общего числа указанных выше промпредприятий было государственных—121, с 12,3 тыс. рабочих, кооперативных—38 с 0,5 тыс. рабочих и частных—4.784 с 6,6 тыс. рабочих.

На 1 января 1924 г., по данным налоговой статистики, было промышленных предприятий в губернии 5.574, которые *по разрядам и категориям* распределялись:

	I разряд.	II—III раз.	IV—VI р.	VII—IX р.	X—XII р.	Итого.
Государственных	1	16	30	11	9	67
Кооперативных	15	38	10	2	—	65
Частных	4.305	1.063	72	2	—	5.442
Всего	4.321	1.117	112	15	9	5.574

Общее число предприятий на 1 апреля 1924 г. в новых границах было 3.358, из них государственных—53, кооперативных—48 и частных—3.257.

Кустарные промыслы, развитые до войны, сейчас пришли в сильный упадок. В 1920 г. насчитывалось кустарей 10 тыс. Наиболее развитой отраслью кустарничества является производство пищевых продуктов напитков и наркотиков, затем металлообрабатывающая, кожевенная, одежда и туалет и т. д.

Торговля. Переписью 15 марта 1923 г. в городах и городских поселках (в старых границах) зарегистрировано торговых заведений 6.647, в них было занято лиц 9.119 (в том числе в государственных—538, кооперативных 806 и частных—7.775).

По категориям *торговые заведения* распределялись:

	Оптовые.	Оптово-рознич.	Розничн. постоян.	Базарн.	Всего.
Государственных .	37	29	64	—	130
Кооперативных .	7	37	113	—	157
Частных	24	55	4.084	2.197	6.360
Всего . . .	68	121	4.261	2.197	6.647

По данным налоговой статистики, на 1 января 1924 г. было торговых заведений в губернии (в старых границах) без 1 разряда—7.455, из них государственных—146, кооперативных—397 и частных—6922.

На 1 апреля 1924 г. (в новых границах) было торговых заведений без 1 разряда—5.030.

Товарная биржа имеется в г. Гомеле. В среднем число месячных биржевых сделок колеблется от 82 до 95, средний оборот одной биржевой сделки равняется 4.810 руб.

Местное городское хозяйство и финансы. Из предприятий общественного пользования в губернии имеется: электрических станций—14, водопроводов—5; почтово-телеграфных учреждений—90.

В городах и городских поселках переписью 15 марта 1923 года (в старых границах) зарегистрировано застроенных владеиий—61.788, из них муниципализированных и национализированных—3179 и частных 58.609.

Местный бюджет на 1923—24 гг. (в старых границах) был утвержден по доходам на сумму—4.616,6 тыс. рублей и по расходам – на сумму 4.681,7 тыс. рублей.

Народное образование. Школьная сеть.

На 1 октября 1923 г. имелось в губернии (в старых границах): школ I ступени—1.787, учителей—3.089, и учащихся—130,6 тыс.; школ II ступени 22, учителей—247 и учащихся в них—6,3 тыс.

СМОЛЕНСКАЯ ГУБЕРНИЯ.

Административное устройство и население. Территория губернии (без отошедших к БССР Горецкого и части Мстиславского уездов) равняется 55,5 тыс. *км*^{2} (48,8 тыс. кв. верст). Она делится на 10 уездов и 81 волость. Уезды: Смоленский, Бельский, Вяземский, Гжатский, Демидовский, Дорогобужский, Духовщинский, Ельнинский, Рославльский и Сычевский. Городов и городских поселений 29, сельских населенных пунктов 14.281.

Население. *Городского населения* насчитывалось в 1920 г.—178,2 тыс. и в 1923 г.—198,3 тыс. (в том числе мужч. 47,5% и женщ. 52,5%). Главные города и в них население: губцентр—Смоленск, в 1920 году имел—57,2 тыс. жит. и в 1923 г. 66,8 тыс., Вязьма—16,5 тыс. и 18,6 тыс., Рославль—24,1 тыс. и 22,9 тыс., Гжатск—7,1 тыс. и 7,7 тыс. жителей. *Сельского населения* в 1920 г. было 1.737,8 тыс. и в 1923 г.—1.893,6 тыс. (в том числе мужч. 44,7% и женщ. 55,3%). Крестьянских хозяйств насчитывалось в 1923 г.—364,7 тыс. и в 1924 г.—375 тыс. В среднем приходится на одно хозяйство 5,3 душ. Плотность всего населения на один кв. километр составляет 37,7 душ, в отдельности сельского 34,2 души. Национальный состав населения по переписи 1920 г.: русских 94,5°/₀, белоруссов—2,9°/₀, украинцев—0,3°/₀, евреев—1,7°/₀ и т. д.

Сельское хозяйство. Земледелие. Разрушенное годами войны и революции сельское хозяйство понесло большие изменения. Посевная площадь (в новых границах) в 1916 г. составляла 1123,5 тыс. *га* (1.028,3 тыс. дес.), в 1920 г.—871,3 тыс. *га* (797,5 тыс.), в 1921 г.—839,3 тыс. *га* (768,2 тыс.), в 1922 г.—924,4 тыс. *га* (846,1 тыс.), в 1923 г.—956 тыс. *га* (875 тыс. дес.) и в 1924 г.—1.092,5 тыс. *га* (1012,3 тыс.) или, принимая 1916 г. за 100, получаем ряд: в 1920 г.—77,5, в 1921 г.—76,4, в 1922 г.—82,2, в 1923 г.—85,1 и в 1924 г.—98,4.

Пропорция *высеваемых культур* представляется в следующем виде (в процентах):

	Рожь.	Пшеница.	Ячмень.	Овес.	Греча.	Лен.	Картоф.	Прочие.
1916 г. . . .	41,2	0,7	6,2	21,7	2,2	16,0	10,4	2,3
1920 г. . . .	45,6	1,2	6,3	22,8	3,2	7,8	10,0	3,1
1924 г. . . .	42,0	2,9	4,2	22,0	6,8	7,3	9,0	5,8

Как показывает таблица, в пропорции высеваемых культур произошли резкие изменения. Сильно сократились посевы льна, имеющие промышленное значение (в 1916 г. посев льна составлял—158 тыс. *га* (145 тыс. дес.), в 1920 г. всего лишь—54 тыс. *га* (49,5 тыс.) и в 1924 г.—79,1 тыс. *га* (72,4 тыс. дес.), относительно сократились посевы ячменя, овса и ржи, увеличились же посевы гречи, картофеля и пшеницы.

Урожай хлебов характеризуется следующими данными (средний сбор с одного гектара в пудах):

	Оз. ржи.	Пшениц.	Овса.	Ячменя.	Гречи.	Картофеля.
1922 г.	41,2	40,9	55,0	48,7	21,8	(5 тонн) 308,5
1923 г.	31,9	43,6	50,3	39,2	27,3	(6,3 тонны) 388,0

Общий валовой сбор зерновых хлебов в 1923 г. составлял — 307,9 тыс. тонн (18,8 милл. пудов) и картофеля — 419,3 тыс. тонн (25,6 милл. пудов).

В отношении сельско-хозяйственного инвентаря крестьянские хозяйства сравнительно обеспечены. В 1922 г. (в старых границах) имелось с.-х. орудий и машин: плугов — 248,4 тыс., сеялок — 0,2 тыс., молотилок и веялок — 51,6 тыс., косилок и жнеек 1,2 тыс.

По *размерам посева* крестьянские хозяйства делились (в процентах):

	Без посева.	С посевом					
		До 1 д.	До 2д.	До 3 д.	До 4 д.	До 6 д.	Св. 6 дес.
1920 г.	3,3	19,0	35,4	23,2	10,7	6,5	1,9
1923 г.	2,0	16,1	35,4	25,3	11,7	7,3	2,2

Как видим, в 1923 г. уменьшился % хозяйств беспосевных и с посевами до 1 десятины и возросли все остальные группы.

В среднем приходилось посева на одно хозяйство в 1917 г. — 4,1 *га* (3,8 десятины), в 1920 г. — 2 *га* (1,9 дес.), в 1922 г. — 2,4 *га* (2,2 дес.) и в 1924 г. — 2,9 *га* (2,7 десятины).

С упадком полеводства в губернии абсолютно сокращалось также и животноводство. *Движение скота* за ряд лет представляется следующей таблицей (в тыс. голов в старых границах):

Годы.	Лошади.		Кр. рог. скот.		Быков от 2-х лет.	Овцы.	Свиньи.	Итого.
	Всего.	В т. ч. рабоч.	Всего.	В т. ч. кор.				
1916	487,7	408,6	674,0	375,8	2,4	1.545,2	700,5	3.407,4
1920	497,5	405,8	746,8	495,6	1,9	1.218,6	531,3	2.994,2
1923	510,7	421,7	807,1	510,6	4,3	1.763,8	490,5	3.572,1
1924 1) . . .	480,3	394,0	735,1	469,0	3,8	1.704,0	533,7	3.453,1

Количество скота в 1920 г. сократилось против 1916 г. на 13,8%, а в 1923 г. оно возросло по отношению к 1920 г. на 19,2% и к 1916 г.—на 4,8%; по отдельным видам в 1923 г. против 1916 г. рабочие лошади увеличились на 4,7%, коровы на 35,8%, овцы на 14,1%, а свиньи же дали уменьшение на 42,8%. В среднем приходилось на 100 хозяйств рабочих лошадей в 1917 г.—137,8, в 1920 г.—113,9, в 1922 г.—108,6, в 1923 г.—109,8; на 100 душ сельского населения коров (за те же годы)—19,0, 23,2, 23,0, 23,7.

Обеспеченность хозяйств рабочим скотом и коровами представляется в следующей таблице (в процентах):

	Без скота.		С 1 гол.		С 2 гол.		С 3 и выше.	
	Рабоч.	Коров.	Рабоч.	Коров.	Рабоч.	Коров.	Рабоч.	Коров.
1920 г. . . .	10,9	6,7	65,7	54,0	21,8	32,6	1,6	6,7
1923 г. . . .	12,6	8,7	67,7	59,7	18,5	26,5	1,2	5,1

---

1) 1924 год приводится в новых границах.

В 1924 г. увеличился % хозяйств без рабочего скота и коров, соответственно с этим изменились все остальные группы хозяйств. В 1917 г. было хозяйств без рабочего скота 13% и без коров—11,7%. Мясная продукция в 1923 г. (в новых границах) исчислялась в 41,1 тыс. тонн (2.513,3 тыс. пуд.); молочная—в 373,5 тыс. тонн (22,8 милл. пудов) молока. Кож конских и коровьих—89,6 тыс. шт., опойка и выростка 309,7 тыс., овчин — 738,3 тыс. шт.; шерсти — 719 тонн (43,9 тыс. пуд.). В 1923 г. было отправлено из пределов губернии: мяса—1.949 тонн (119 тыс. пудов), кож крупных и мелких 123,4 тыс. шт.

Огородничество имеет около крупных городов промышленный характер. В 1924 г. общая площадь, занятая под усадебными посевами, исчисляется в 41,5 тыс. *га* (38 тыс. дес.), в том числе под овощами 7 тыс. *га* (6,4 тыс. дес.), остальная же площадь занята картофелем, коноплей и льном.

Садоводство. Общая площадь, занятая под садами, исчисляется в 5,2 тыс. *га* (4,8 тыс. дес.) с 734,9 тыс. корнями плодовых деревьев. Садоводство наиболее развито в Рославльском и Вяземском уездах.

Птицеводство. В 1924 г. насчитывалось всей птицы— 1.793 тыс. шт., из них кур 91,7%. Общий доход от птицеводства в 1924 г. составлял 1,5 милл. руб.

Пчеловодство. В 1920 г. насчитывалось пчеловодных хозяйств 11,9 тыс., в них было 39,1 тыс. ульев, в том числе рамочных—42,1%.

Лесное хозяйство. Общая лесная площадь в губернии исчисляется в 1.397 тыс. *га* (1.279 тыс. дес.), в том числе удобной—1.302 тыс. *га* (1.192 тыс. дес.). Породы лесов: береза, осина и из хвойных—сосна. За годы войны лесное хозяйство в губернии при бессистемном ведении пришло в сильный упадок. Большая часть вырубленных лесов, помимо дров, идет на строительные материалы и на выработку химических продуктов. В 1924 г. заготовлено строительных материалов 543,7 тыс. куб. т. (56 тыс. куб. саж.).

Промышленность. Из более развитой обрабатывающей промышленности на первом месте стоит производство пищевых продуктов, напитков и наркотиков, затем лесопильное, химическое, кожевенное, производство обработки льна и др.

Цензовых заведений было в 1921 г.—90, с 7,2 тыс. рабочих, в 1922 г.—120 с 6,2 тыс. рабочих и в 1923 г.—93 с 8,3 рабочих.

По главным группам производств. предприятий *рабочие распределяются*:

	Число предпр.	Число рабочих (в тыс.).
В добывании обраб. земель и глины	12	2,2
„ деревообрабатывающей пром. . .	18	1,4
„ произ-ве пищ. прод., напитк. и нарк.	41	1,6
„ „ обраб. льна и пеньки . .	7	0,7
„ кожевенной промышл	8	0,2
„ химической промышл.	2	0,4
„ металлообрабатыв. промышл. . .	2	0,3

Общее число *промышленных предприятий* в губернии по данным налоговой статистики представляется в следующей таблице.

	1 разр.	II—III разр.	IV—VI р.	VII—IX р.	X—XII р.	Итого.
На 1 декабря 1923 г. . . .	1.552	899	61	23	3	2.508
„ 1 апреля 1924 „ . . .	1.890	1.133	72	25	3	3.123
„ 1 октября 1924 „ . . .	1.208	993	89	10	4	2.304

Из общего числа промышленных предприятий на 1 декабря

1923 г. было государственных—85, кооперативных—108 и частных—2.315. На 1 апреля 1924 г. государственных—107, кооперативных 135 и частных 2.881.

Кустарные промыслы за годы войны сильно сократились. В 1912 г. насчитывалось кустарей—14,2 тыс. человек, а в 1923 г.—6,9 тыс.; число дворов с кустарными промыслами было в 1912 г.—8,5 тыс., а в 1923 г. 5,4 тыс. Главною отраслью кустарничества является обработка дерева (промыслы бондарный, колесный, санный и т. д.), затем кожевенное, кузнечно-слесарное, шаповальное и др.

Пути сообщения. Общая длина железно-дорожного пути 1912 г. составляла—874 *км* (819 верст), в среднем приходится на 1000 *км*² территории жел.-дор. путей 15,7 *км*. Длина судоходных путей (в 1911 г.)—374 *км* (351 верста) и сплавных 1.809 *км* (1.696 верст). Общая длина грунтовых дорог (1912 г.) равнялась 3.185 *км* (2.986 верст, из них шоссированных—359,5 *км* (337 верст).

Торговля. Наиболее крупными рынками торговли выделяются города—Смоленск, Гжатск, Вязьма и Сычевск; преобладающими товарами являются земледельческие и растительные продукты.

Переписью 15 марта 1923 г. в городах и городских поселках (в старых границах) зарегистрировано торговых заведений 4.304, с числом занятых лиц—7.351, из них в государственных—786, в кооперативных—1.335 и частных—5.234.

По категориям *торговые заведения* распределяются:

	Оптовых.	Оптово-рознич.	Рознич. постоян.	Базарн.	Итого.
Государственных .	7	37	74	—	118
Кооперативных . .	15	30	105	—	150
Частных	20	80	1.173	2.763	4.036
Итого . . .	42	147	1.352	2.763	4.304

Общее число торговых заведений по губернии (в новых границах) на 1 апреля 1924 г. было—6.157, из них государственных—169, кооперативных—765 и частных—5.223, а на 1 окт. 1924 г.—4.130.

Общий оборот торговых заведений (4.578), обложенных уравнительных сбором на 1 апреля 1924 г., составлял 18.489,2 тыс. руб., из них на госторговлю падало 10%, кооперативные—15% и частные—75%, а на 1 окт. 1924 г.—25.923,5 тыс. руб.

Товарная биржа имеется в г. Смоленске. Среднее число месячных биржевых сделок—112, средний оборот одной сделки равняется 5.954 рубля. По оборотам на госорганы приходится 81,5%, кооперацию—6,2% и частных лиц—12,3%.

Кооперация. *Потребительская кооперация* на 1 апреля 1924 г. имела одно губернское объединение, 3 районных, 316 первичных и 28 добровольных.

Сельско-хозяйственная кооперация объединена в Губсельско-союз, 9 районных и 850 первичных кооперативов.

Промысловая кооперация имеет одно губернское объединение и 134 первичных.

Местное городское хозяйство и финансы. Из предприятий общего пользования имеется в губернии: электрических станций (в городах)—12, водопроводов 4. В г. Смоленске имеется трамвай.

Число застроенных владений по переписи 15 марта 1923 г. в городах и городских поселках (в старых границах) зарегистрировано 24,5 тыс., из них национализированных и муниципализированных—3,2 тыс. и частных 21,3 тыс.

Местный бюджет на 1924—25 г.г. утвержден по доходам в сумме 8.451,2 тыс. рублей и по расходам 8.455,6 тыс. руб.

Народное образование и здравоохранение. Из высших учебных заведений в г. Смоленске имеется Университет с двумя факультетами: педагогическим и медицинским. На 1 ноября 1923 г. было профессоров—51, преподавателей—25; общее число студентов—1.631. Сеть Соцвоса: школ I ступени на 1 янв. 1924 г.—1.478, в них учителей—2,970 и учащихся—111 тыс., школ II ступени—14, учителей—265 и учащихся—6.000; школ семилеток и девятилеток—56, учителей в них—400, учащихся—13,2 тыс. Профтехнических школ—41, преподавателей 390 и учащихся—3,3 тыс. Сеть политпросвета: библиотек—510, клубов—37, театров—18, музеев 4.

Сеть Губздрава: на 1 января 1924 г. больниц 77, в них коек—2.722, фельдшерских пунктов—53. Персонал: врачей 208, фельдшеров и акушерок—364.

ЦЕНТРАЛЬНО-ПРОМЫШЛЕННАЯ ОБЛАСТЬ.

Центрально-промышленная область занимает центральное положение в Европейской части РСФСР. Она связывается со всеми частями СССР посредством железно-дорожных путей. Центр.-пром. область во всем Союзе ССР играет первостепенную важность во всех отраслях народного хозяйства. Общее пространство области исчисляется в 410,9 тыс. кв. килом. (360,2 тыс. кв. вер.) или 2,1% ко всей территории СССР. Область наиболее густо населена по сравнению с другими районами республики. Процент населения ЦПО равняется 13,5 всего Союза, по отдельности: сельского—12,7% и городского—17,3%. Весьма большой процент составляет самодеятельное городское население. Оно равняется 21,5% по отношению к таковому всего Союза и в отдельности рабочие—26,5%, служащие—26,3%, лица свободных профессий—20,9%. Промышленных заведений (цензовых), расположенных на территории ЦПО, в 1913 г. было 16,7% от всех заведений Союза (в 1922 г.—25,1%), рабочих в них—34,3% (в 1922 г.—37,4%); валовая продукция—37,1% (в 1922 г.—38%) и чистая продукция—28,6% (в 1922 г.—37,3%). Из сельско-хозяйственных отраслей наиболее развиты льноводство, огородничество и молочное хозяйство. Из этих кратких данных без перечисления остальных отраслей хозяйства видим, какую огромную роль играет ЦПО в народном хозяйстве всего Союза ССР.

Кроме того, Центрально-промышленн. район богат полезными ископаемыми. Из них по важности на первом месте находится Подмосковный каменноугольный бассейн, вероятные запасы которого исчисляются около 60 милл. тонн, а возможные—около 8 млрд. тонн. Наиболее богатые месторождения каменного угля—Бобриковское, Побединское и Товарковское. В Ардатовском и Тульском районах сосредоточены месторождения железных руд, возможные запасы их определяются геологами до 500 милл. тонн, при содержании $40^{0}/_{0}$ железа. Затем имеются огромные залежи фосфоритов (Новоселковское, Костромское и Зарайское), исчисляемые до 24,57 милл. тонн (1,5 млрд. пуд.), затем Сапропели до 5,7 милл. тонн (350 милл. пуд.), известняки, гипс, огнеупорные глины, строительные материалы и проч.

В Центр.-пром. область входят 10 губерний:

Владимирская	36,1 т. *кв. км.*	(33,8 т. кв. вер.)
Калужская	25.7 „ „ „	(22,6 „ „ „)
Московская	44,8 „ „ „	(39,4 „ „ „)
Рязанская	44,7 „ „ „	(23.1 „ „ „)
Тульская	27,5 „ „ „	(23,0 „ „ „)
Ив.-Вознесенская	26,2 „ „ „	(29,3 „ „ „)
Костромская	33,4 „ „ „	(31,3 „ „ „)
Нижегородская	77,9 „ „ „	(73,3 „ „ „)
Тверская	60,5 „ „ „	(54,3 „ „ „)
Ярославская	32,9 „ „ „	(28,9 „ „ „)

Центральным городом ЦПО (и он же — всего Союза Республик) является *Москва*, с населением по переписи 1923 г. 1.542,9 тыс. жителей, а по исчислению на 1 января 1925 г.— 1.811 тысяч. Москва по населению стоит на 10 месте среди мировых городов, а на первом находится Нью-Иорк с 7,9 милл. человек.

Территория области по угодьям делится: пашня составляет $36,5^{0}/_{0}$, сенокосы—$12,2^{0}/_{0}$, леса и кустарники—$37,1^{0}/_{0}$, усадебной — $3,2^{0}/_{0}$ и остальной удобной — $0,8^{0}/_{0}$ и неудобной—$4,6^{0}/_{0}$.

По рельефу область делится на две части: западную, более или менее волнообразную, здесь проходит средне-русская возвышенность; среднюю и восточную, равнинную, нарушаемую холмами по берегам р.р. Волги и Оки.

По восточной и северной части области протекает р. Волга, берущая начало в Тверской губ. Притоки Волги: с правой стороны—Ока, Которосль, Дубна, Шоша, Вазуза и др. мелкие, а с левой—Тверца, Молога, Шексна, Кострома, Унжа и Ветлуга. Необходимо отметить крупные притоки Оки — Жиздру, Угру, Москву, Клязьму, Проню и Мокшу.

Климат—мягко-континентальный. Средняя годовая температура колеблется — 3—4,5°/₀, средняя января—11—12,6°, а июля—17,5—19,7°.

Количество осадков по области колеблется от 440 до 560 *мм.*, или в среднем составляет около 500 *мм.*

Почвы преобладают дерново-подзолистые, на юге (Тульск., Рязанск., Нижегородск.)—черноземные. Отдельными оазисами черноземные почвы встречаются и в других губерниях.

Растительность в северных губерниях более богата, чем в южных. Леса в северной части преобладают хвойные, а в южной—лиственные, и площадь их гораздо меньше.

ВЛАДИМИРСКАЯ ГУБЕРНИЯ.

Административное устройство и население. Площадь губернии на 1 января 1925 г. равнялась 36,1 тыс. кв. кил. (33,8 тыс. кв. вер.). Губерния до укрупнения административных единиц имела 13 уездов и 168 волостей, после укрупнения она делится на 9 уездов и 80 волостей. Александровский уезд—7 вол., Владимирский—14, Вязниковский—7, Ковровский—6, Меленковский—11, Муромский—10, Переяславский—6, Судогодский—9 и Юрьев-Польский—10.

В настоящее время числится: городов—15, поселений гор. типа—19 и сельских населенных пунктов—4.420.

По переписи 1920 г. числилось всего населения в губернии 1.238,7 тыс. душ, в том числе мужчин—526,8 тыс., женщ. — 711,9 тыс. На городское население приходилось 158,5 тыс., или 12,8°/₀, и на сельское—1.080,2 тыс. или 87,2°/₀. Процент городского населения к сельскому в разных уездах колеблется от 7—60°/₀. Переписью 1923 г. зарегистрировано *городского населения* 202,1 тыс. человек, а *сельского исчислено* 1.134 тыс., т.-е. всего 1.336,1 тыс. жителей. По исчислениям ЦСУ на 1 января 1925 года числится: всего населения—1.438,9 тыс. жителей; в том числе: городского—214,5 тыс. жит., сельского—1.224,4 тыс. жителей.

Населенность главных городов с пригородами: Владимир (губ. центр)—29,6 тыс. жителей, Ковров—24,4 тыс., Муром—18,2 тыс., Гусь-Хрустальный—12,2 т., Переяславль—12,7 т., Вязники — 12,4 т., Александров—10,5 т., Меленки—8,8 тыс. и т. д.

Плотность всего населения на 1 *кв. км.* равняется в среднем 34,7 жит., в отдельности сельского—29,5 тыс.

Число хозяйств в 1923 г. числилось 215,1 тыс., или в среднем на хозяйство—5,6 душ, а в 1924 г.—228,0 тыс.

По национальному составу преимущественно преобладают русские (великороссы), составляя 99,7%. Городского самодеятельного населения в 1923 г. числилось 98,6 тыс. человек, в том числе рабочие составляли 38,2 тыс., служащие—22,6 тыс., хозяева - 7,1 тыс., помогающие члены семьи—3,2 тыс., прислуга—2,7 тыс. и др.

Сельское хозяйство. Сельское хозяйство идет по пути интенсификации. Положено начало к переходу от трехполки к более улучшенным формам земледелия. Препятствием осуществления является недостаток кредита, агрономической помощи и др. Общая площадь земли по угодьям распределяется в процентах: усадебной—3,0, пашни—39,9, сенокоса—12,1, под лесом — 32,5 и т. д. Эти соотношения очень разнятся по уездам. Посевная площадь в 1917 г. равнялась 561 5 т. *га* (514 тыс. дес.), в 1920 г.—420,2 т. *га* (384,6 т. д.), в 1923 г.—541,8 т. *га* (495,9 т. д.), в 1924 г. 680,5 т. *га* (622,9 т. д.). Недосев в 1923 г. против 1917 г. составил 3,5%, а в 1924 г. посевы превысили уже на 21,1%. Движение отдельных культур рисует следующая таблица.

Годы.	Рожь.	Овес.	Лен.	Греча.	Картоф.	Травы.
1917	100	100	100	100	100	100
1920	84,8	43,5	49,7	76,9	72,9	75,3
1923	94,8	46,4	47,9	122,1	144,0	96,5

Резкое понижение дал овес и лен и повышение—греча, просо и картофель. Озимая рожь занимает 47,3% от всех посевов, овес—19,8%, картофель—12,9%, греча—5,7%. До войны просо никакой роли не играло, затем эта культура, как продовольственная, стала вытеснять лен.

Урожайность в среднем по губернии равняется ржи и овса 0,67 тонны (41,5 пуд.), гречи—0,4 тонны (25 пуд.), картофеля 7 тонн (430 пуд.) с десятины. Более высокими урожаями отличаются Переяславский и Юрьевский уезды.

Валовая продукция зерновых культур в 1923 г. исчислялась в 242,2 тыс. тонн (15,4 милл. пуд.); прибавляя картофель в переводе на зерно 101,5 тыс. тонн (6,2 милл. пуд.) и др., в общем равнялась 366,9 тыс. тонн (22,4 милл. пуд.). а в 1924 г. продукция зерн. культур составляет 376,3 тыс. тонн (23,1 милл. пуд.).

В среднем приходилось на душу сельского населения зерновых хлебов около 0,24 тонны (14,8 пуд.), т.-е. дефицит определялся около 0,1 тонны (6 пуд. на душу), не считая семенных потребностей.

Состояние сельско-хозяйственного инвентаря характеризуют такие данные (в тыс. штук):

Годы.	Сох.	Плугов.	Борон.
1920	48,5	96,7	115,4
1923	43,7	106,9	117,9

Число сох, как худших орудий вспашки, идет все на убыль, плугов же—увеличивается. Несколько возросло количество борон.

Крестьянские хозяйства по обеспеченности посевами распределялись в процентах:

Годы.	Без посева.	С посевом в десятинах.					
		До 1 дес.	1,1—2 дес.	2,1—3 дес.	3,1—4 дес.	4,1—6 дес.	Свыше 6 дес.
1920	6,8	17,5	28,8	23,2	12,8	8,5	2,4
1922	4,6	14,4	28,2	22,5	15,1	11,7	3,5
1923	4,2	13,4	26,8	23,9	15,1	12,5	4,1
1924	4,9	12,8	26,2	23,7	15,8	12,8	3,8

Происходила подвижка вверх, число многопосевных хозяйств увеличивалось, а малопосевных—сокращалось. В среднем в 1923 г. приходилось на 100 душ 48,7 *га* (44,6 дес.) посева, в 1920 г.—43,7 *га* (40 дес.).

За последние годы скотоводство имело гораздо меньшие изменения по сравнению с посевными площадями. Стадо коров увеличилось с 188,8 тыс. голов 1917 г. до 225,1 тыс. в 1923 г., или на 19,2% и в 1924 г. до 258,0 тыс., тоже самое овцы (взрослые) с 185,6 тыс. до 253,8 тыс., или на 39%, в 1924 г. до 288 тыс. и рабочие лошади с 127,6 тыс. в 1917 г. до 138,8 тыс. голов или на 9%, а в 1924 г. до 153,4 тыс. или на 20,9% и лишь свиньи (взрослые) уменьшились с 5,9 тыс. до 2,8 тыс. или на 51,4% и в 1924 г. поднялись до 4,7 т. В общем же скотоводство в переводе на крупный скот сравнялось с 1917 г. еще в 1922 г., а в 1923 г. оно возросло на 8,4%. В 1923 г. общее стадо скота равнялось 1.205 тыс. голов (в 1924 г.—1.498 тыс.), в том числе лошадей—155,6 тыс. и 178,5 т., крупного рогатого скота—404,6 тыс. 461,9 т. и овец—597,5 т. и 743,5 т., коз—14,3 т. и 10,5 т., свиней—33,2 т. и 104,2 тыс.

Обеспеченность крестьянских хозяйств скотом и коровами была (на 100 хозяйств приходилось):

Годы.	Группы по рабоч. скоту.			Группы по коровам.			
	Без скота.	С 1-й голов.	С 2 и выше.	Без коров.	С 1-й коров.	С 2-мя коров.	С 3 и выше.
1920	34,6	63,8	1,6	14,7	57,0	17,2	1,1
1923	37,2	61,1	1,7	16,0	68,2	14,7	1,1

В 1923 г. в среднем на 100 жителей сельского населения приходилось всего скота 49,4, а коров—20,1, или на 100 единиц всего скота—90,3 дес. посева.

Огородничество расширяется с каждым годом: в 1923 г. площадь под огородами составляла 2,9 т. д., а в 1924 г.— 6,9 т. д.

Садоводство начинает возрождаться. Губземуправлением принимаются все меры для восстановления этой отрасли, дававшей в мирное время вместе с огородничеством до 600 тыс. дохода.

Лесное хозяйство. Общая площадь лесов по данным Управлесами на 1 января 1924 г. составляла 1.474,9 тыс. *га* (1.350 т. дес), в том числе удобных—1.198,5 т. *га* (1.097 тыс. дес.). В 1923 г. числилось устроенных 281,9 тыс. *га* (258 тыс. дес.) и обследованных—41,5 тыс. *га* (38 тыс. дес.). По предназначению—эксплоатационных значится 892,3 тыс. *га* (816,7 тыс. дес.). Отпуск лесных материалов за 1921 г. выразился для общегосударственных целей в 6.469 тыс. *куб. м* (666 тыс. куб. саж.) и для местных госучреждений и организаций в 3.205 тыс. *куб. м* (330 тыс. куб. саж.), а за 1922—23 г. общий отпуск леса составил приблизительно 5 249 тыс. *куб. м* (540 тыс. куб. саж.). Леса разделены на 45 лесничеств с личным составом до 1,7 тыс. человек.

Промышленность. Обрабатывающая промышленность. По данным промышленных переписей, Владимирская губ. по числу рабочих после Московской и Иваново-Вознесенской губ. занимала третье место в Ц.-пр. районе. В конце 1921 г. при 224 заведениях работало 36,3 тыс. рабочих, валовая продукция выразилась в сумме 32,9 милл. довоенн. рубл. и чистая — 10,4 милл. руб.; в 1922 г. при 250 заведениях с 49,5 тыс. рабочих получено валовой продукции на 53,7 милл. руб. и чистой—18,9 милл. руб. и в 1923 г. при 236 заведениях и в них—67,2 тыс. рабоч. валовая продукция составила 66,5 милл. руб. и чистая—23,6 милл. руб. (32% довоенной). На 1 октября 1923 г. числилось рабочих в национализированной промышленности 62,4 тыс., из них приходилось на центральные тресты—88% и губернские тресты—6% и др. Основной промышленностью в губернии является текстильная, располагающая 75,8% рабочих от всего числа; второе место занимает металлообрабатывающая 12,1%, дальше силикатная 7,4%, деревообделочная—2,0% и на остальные виды производств падает всего лишь 2,7%.

На 93,5% рабочие обслуживают трестированную промышленность, и число предприятий в данную категорию входит 42,6%.

Приведем данные выработки по некоторым производствам: (см. табл. на стр. 285).

Производительность, как видим, почти во всех отраслях промышленности увеличилась против предыдущего года в несколько раз.

В отношении обеспеченности промышленности топливом — вопрос находится в данное время уже вне остроты, он изжит. Более остро иногда стоит другой вопрос — о запасах сырья.

Случается, что отсутствие сырья отражается также и на цене товаров. По некоторым видам производств не бывает выполнена программа задания.

Средний реальный заработок рабочего в январе 1923 г. равнялся 11,29 условных московских руб., а в декабре уже был 16,63 руб. По отношению к довоенному заработку в разных производствах он колебался от 62 до 88%.

Кустарная промышленность в довоенное время была широко развита по губернии.

Число лиц, занятых в мелкой и кустарно-ремесленной промышленности, насчитывалось в 1912—13 г.г. до 110 тыс., а в 1920 г.—20 тыс.

Наиболее распространенными видами производств являются: обработка хлопка и ткачество, вышивка, строчка гладью, шитье мешков, витье веревок, затем пимокатное дело, вязание чулок и варежек, много было сапожников, рогожников, бондарей, несколько тысяч человек занималось выработкой железных изделий—ножей, вилок, замков и т. д.

Отхожими промыслами было занято в довоенное время (1913 г.) до 211 тыс. чел. — каменщики, плотники, штукатуры, маляры, кровельщики и др., которые уходили из пределов губернии на работы в Москву, Ленинград и другие крупные соседние города.

	1921—1922 г.	1922—1923 г.
Хлопч.-бумажн.—пряжи тыс. пуд.	366 (5.995 тонн)	604 (9.894)
Хлопч.-бумажн.—суровой ткани милл. арш.	76,9 (54,6 милл. *м.*)	158,1 (112,3)
Хлопч.-бумажн.—готового товара милл. арш.	0,9 (0,6)	40,4 (28,7)
Льняная—пряжи тыс. пуд.	227 (3.718 тонн)	644 (10.549)
„ —ткани милл. арш.	17,7 (12,6)	64,8 (46,1)
„ —мешков милл. шт.	7,9	19,8
Шерстяная—ткани тыс. арш.	18,0 (12,8 тыс. *м.*)	12,0 (8,5)
„ —отдел. ткани т. арш.	—	33,5 (23,8)
„ —пряжи тыс. пуд.	2,0 (32,7 тонны)	1,2 (19,6)
Шелковая—ткани тыс. арш.	57,0 (40,5)	167,9 (119,4)
Силикатная—оконн. стекла т. ящ.	1,1	1,6
„ —разн. изделий т. шт.	3,8	22,4
Химическая—спичек тыс. ящ.	1,6	2,2
„ —клеенки тыс. арш.	80,3 (57,1)	179,6 (127,7)
Пищевая—сырого крахмала т. пуд.	63,0 (1.032 тонны)	135,0 (221,1)
„ —сухого „ „ „	7,1 (116,3 тонн)	11,3 (185 тонн)
„ —спирт сырец тыс. вед.	18,2 (223,3 тыс. *л.*)	18,6 (228,8 т. *л*)

Пути сообщения. Общая длина 9 жел. дорог, пересекающих в разных направлениях губернию, равняется 811 *км* (760 вер.). В среднем приходится на 1.000 *кв. км* пространства 21 *км* полотна (1913 г.—20,3 вер.), или на 1.000 жителей 0,6 *км*. Наибольшая отдаленность волостей до ж.-д. сети достигает 76 вер.

Водными путями губерния сравнительно бедна. Протекают из судоходных рек—Ока, на протяжении около 160 *км* (150 вер.) и Клязьма около 96 *км* (90 вер).

Из шоссейных дорог проходят: Московско-Нижегородское шоссе, протяжением 297 *км* (279 вер.) и Московско-Ярославское—71 *км* (67 вер.). Затем почтовых и торговых трактов, имеющих местное значение—2.453 *км* (2.300 вер.), из них до 640 *км* (600 вер.) имеют сплошную или частичную шоссировку. Кроме того, проселочные дороги имеют длину до 30 тыс. *км* (28 тыс. вер.).

Торговля. Грузооборот жел. дорог в пределах губернии равняется (в тыс. тонн и пуд.): по прибытию—467,7 тыс. тонн (28.554), в том числе коммерческих грузов—258 тыс. тонн (15.753) хлебных—61 тыс. тонн (3.727) и по отправлению 653,7 (39.905), в том числе коммерческих—442,9 (27.036) хлебных—512,5 (31.285).

Переписью 1923 г. зафиксировано в городах и городских поселках торговых заведений:

	Оптов.	Оптово-розн.	Роз. пост.	Базар.	Всего.
Государственных .	3	26	36	—	65
Кооперативных . .	4	21	93	—	118
Частных	8	24	673	2.616	3.321
Всего . .	15	71	802	2.616	3.504

В этих торговых заведениях числилось служащих и рабочих 5.753, из них на государственные падало 7,2°/₀, кооперативные—16,2°/₀ и частные—76,6°/₀.

По торговле первое место занимают бакалейные и колониальные товары и предметы домашнего обихода, затем идет торговля мануфактурой и галантереей, и последнее место—продукты животноводства, рыболовства, охоты, металлические изделия и проч.

По числу выбранных патентов в губернии числилось торговых заведений:

	II разр.	III разр.	IV разр.	V разр.	Всего.
Государств. за янв.—март 23 г. .	4	23	29	9	65
„ „ окт.—март 23/24 г.	7	39	36	27	109
Кооперативн. за янв.—март 23 г. .	5	362	36	8	411
„ „ окт.—март 23/24 г.	43	442	61	21	567
Частных за янв.—март 23 г. . . .	3.281	1.603	82	20	4.986
„ „ окт.—март 23/24 г. .	2.708	1.609	101	15	4 433
Итого за янв.—март 23 г. .	3.290	1.988	147	37	5.462
„ „ окт.—март 23/24 г.	2.758	2.090	198	63	5.109

Данные показывают, что торговля в общем растет; если и произошло уменьшение заведений, то, главным образом, в мелкой базарной торговле (II разр.) за счет частных торговцев. Государственная и кооперативная торговля по всем разрядам, особенно оптовая и крупная (IV—V разр.) увеличилась. Внегородская торговля по отношению к городской составляет 32°/₀. На 1 окт. 1924 г. по губернии имелось торгов. заведений: оптов. — 80, оптово-розн. — 267, розн.-постоян.—2.645 и базр.—2.354; общий оборот всех предпр. (вместе с облагаем. на основ. „Врем. Правил“), составлял—34.206 тыс. руб.

Кооперация. *Потребительская кооперация* на 1 октября 1924 г. насчитывала по губернии 315 первичных кооператива, в том числе 38 добровольных.

Промысловая кооперация имеет 163 кооперативов.

С.-х. кооперативов насчитывается до 375, из них коммун и артелей—75 и мелких с.-х. объединений—300.

Разных кредитных учреждений имеется 58.

Местное городское хозяйство и финансы. Общее число владений в городах и поселках гор. типа по переписи 1923 г. равнялось 20,2 тыс., в том числе застроенных 19,5 тыс. Площадь владений составляет 30,2 милл. *кв. м* (6.637 тыс. кв. саж.), число построек в них жилых—21,2 тыс. и не жилых 25 тыс. Жилых квартир в застроенных владениях 37 тыс.

В г. Владимире имеют центральное отопление 1,5% от всех квартир, 10,5% имеют водопровод и 22,2%—электрическое освещение. В уездных городах квартир с водопроводом—6,9% и с электрическим освещением—30,7%.

Плотность населения квартир в г. Владимире—7,9 *кв. м* (15,7 кв. арш.) на человека, в уездных городах—6,2 *кв. м* (12,3 кв. арш.) и в поселках гор. типа (фабричные поселки)—5,4 *кв. м* (10,8 кв. арш.).

Пожарная охрана в 1923 г. состояла: в городах и поселках имелось разных команд—71, в них людей—842 и в селениях—304 пожарных команды.

В отношении электрификации необходимо отметить, что Владимирская губерния находится на втором месте после Московской губ.: во Владимирской губ. имеется 54 электростанции, а по Московской—77 станций.

Местный (губернский, уездные и волостные) бюджет составлен на 1924—25 г.г. в таком виде:

Доход	8.985,0	тыс. руб.
Расход	9.276,5	„ „

Главные поступления по доходам составляют отчисления, надбавки и местные налоги—61%, неналоговые доходы—31%, и проч. По расходам—наробраз отнимает 34,2%, административ. аппарат—16,9%, нарздрав—14,4%, комхоз—4,9% и проч.

Народное образование и здравоохранение. Школьная сеть на 1 января 1924 г. состояла: школ I ступени—1.491, при 101,8 тыс. учащихся, школ II ступени (с девятилетками)—37, в них 11,7 тыс. учащихся; семилеток — 12, с 3,9 тыс. учащихся; техникумов—13 (2 медиц., 4 педагог., 3 индустриальных, 2 с.-х., 1 муз.-художеств. и 1 ж.-д. и водного транспорта),—с 1.522 учащихся; профессиональных школ и долгосрочн. курсов—15, с 1.922 учащихся; рабфаков—1, с 100 учащихся; школ фабзавуча—16 и 11 показательных мастерских.

Учреждений дошкольных и социально-правовой охраны—73, при 3.852 детях. Сеть политпросветительных учреждений в 1923—24 г.г. имела: 4 совпартшколы, 8 общеобразовательных школ повышенного типа, 150 школ для малограмотных и по ликвидации безграмотности, 141 изба-читальня, 207 постоянных и 12 передвижных библиотек, 48 народных домов, 102 клуба, 15 театров, 14 кинематографов и 17 музеев.

По данным на 1 января 1924 г. числилось 88 врачебных участка и 67 фельдшерских пунктов; больниц имелось 82 и в них кроватей в среднем за год 3.059. Медперсонал состоял: врачей—202, фельдшеров—267, фармацевтов—45 и зубврачей—16, не считая низшего медицинского персонала.

ИВАНОВО-ВОЗНЕСЕНСКАЯ ГУБЕРНИЯ.

Площадь и население. Настоящая губерния образована 20 июня 1918 г. из частей Владимирской и Костромской губ. Первоначально площадь ее равнялась 17,2 тыс. *кв. км* (16,1 тыс. кв. верст), а затем постепенно увеличивалась и на 1 января 1925 г. составляла 26,2 тыс. *кв. км* (26,4 тыс. кв. верст). Губерния после укрупнения администр. единиц разделена на 56 волостей и один район (Родниковский) и 7 уездов: Ив.-Вознесенский—5 вол., Кинешемский—11, Макарьевский—7, Середский—5, Тейковский—6, Шуйский—10, и Юрьевецкий—10 и Родниковский район—2 вол.

Всего населения по губернии в 1921 г. (сентябрь) числилось 659,6 тыс. человек, из них городского—164,9 тыс. и сельского—494,7 тыс., а на 15 мая 1923 г. (территория увеличилась) 868,3 тыс., в том числе городского 230,1 тыс. (муж. 44,6% и жен. 55,4%) и сельского 638,2 тыс. (муж. 46,6% и жен. 53,4%).

По исчислению ЦСУ на 1 января 1925 г. значится всего населения—912,1 тыс. чел., в том числе: городского—252.8 тыс. чел., сельского—659,3 тыс. чел.

Губернский город—Иваново-Вознесенск, с населением в 1917 г. — 85,2 тыс., в 1920 г. — 58,2 тыс. и в 1923 г. — 71,9 тыс.; Шуя за те же годы — 30,8 т., 16,1 т. и 26,3 т.; Кинешма—17,4 т., 11,9 т. и 16,4 т.; Макарьев—6,8 т., 6,0 т. и 6,4 т.

Крестьянских хозяйств в 1923 г. было — 130 т., в среднем душ на хозяйство—4,9, и в 1924 г.—133,9 тыс.

Плотность населения в среднем по губернии на 1 *кв. км* составляет — 28,9 чел., в отдельности сельского — 21,27 человек.

Население губернии в национальном отношении преимущественно состоит из русских (великороссы) на 99,7%.

Самодеятельного городского населения—49,5% и сельского 67% ко всему населению каждой группы.

Сельское хозяйство. Сельское хозяйство не является главным занятием населения, оно стоит по доходному бюджету на втором месте после промышленности.

Система полеводства — трехполье.

Пашня занимает 27,2% от всей удобной земли.

Движение всей посевной площади в губернии (стар. гран.) было: в 1916 г. 98,3 тыс. *га* (90 тыс. дес.), в 1917 г. — 95,6 т. *га* (87,5 т. д.), в 1920 г. — 61,3 т. *га* (56,1 т. д.), в 1921 г. — 82,5 т. *га* (75,5 т. д.), в 1922 г.—103 т. *га* (94,1) и уже в новых границах в 1923 г.—240,5 т. *га* (220,1 тыс. дес.) и в 1924 г.—325,6 т. *га* (298 тыс. дес.). Пропорция культур также имела изменения—на 100 гектаров посева приходилось:

Годы.	Оз. рожь.	Яр. пшен.	Овес.	Ячм.	Карт.	Лен.	Травы.
1917	42,3	0,5	28,4	6,9	6,0	5,6	8,4
1920	54,3	1,8	22,3	1,6	8,2	4,1	6,4
1923	45,6	2,6	27,0	3,6	10,0	4,2	6,1
1924	42,0	3,4	27,3	3,6	8,8	5,6	—

Привычные культуры, как видим, начинают восстанавливаться и в то же время замечаем рост посевов пшеницы и картофеля.

Средний урожай за период 1905—14 г.г. равнялся с десятины (в пудах): оз. рожь—0,7 тонны (42), овес—0,82 (50), ячменя — 0,81 (49,6) и картофеля—7,16 тонны (437), а в 1923 г. тех же культур—0,47; 0,96; 0,89 и 7,5 тонны (29; 58,8; 54,4 и 461).

Валовой сбор урожая 1923 г. определяется: зерновых культур 116,8 тыс. тонн (7.133,5 тыс. пуд.) (продукт.), картофеля в переводе на зерно 41,3 тыс. тонн (2.523,4 т. пуд.) и масляничных и друг. — 4,2 тонны (253,3 тыс. пуд.), — всего 162,3 тыс. тонн (9.910,2 тыс. пуд.), а в 1924 г. зерн. культ.— 196,5 т. тонн (12,1 милл. пуд. В среднем на душу приходилось в 1923 г. валового сбора зерновых хлебов 0,17 тонны (10,4 пуда) и картофеля в переводе на хлеб — 0,06 тонны (3,7 п.), а в среднем чистого—0,167 тонны (10,2 п.).

С.-хоз. инвентарь возрос: в 1920 г. было сох 44,4 тыс. (в 1923 г.—50,6 т.), плугов — 65,3 т. (в 1923 г.—82,0 т.) и борон железных и деревянных 35,1 т. (в 1923 г.—59,3 тыс.).

Крестьянские хозяйства по посеву разбивались:

Годы.	Без посева.	С посевом.			
		До 1 дес.	До 2 дес.	До 3 дес.	И свыше 3 дес.
1920	13,2	24,1	33,1	20,8	8,8
1922	10,3	25,0	35,1	21,7	7,9
1924	8,7	18,7	33,2	27,4	12,0

Число хозяйств беспосевных сократилось с 26,8 (в 1917 г.) до 10,3% (в 1922 г.), увеличилось с посевом до 3-х дес. и сократились многопосевные. В среднем приходилось посева на 1 хозяйство: в 1917 г.—1,9 *га* (1,8 дес.), в 1920 г.—1,5 *га* (1,4 дес.) и в 1924 г.—1 *га* (1,87 дес.). Хозяйства, имеющие разные промыслы, составляли в 1917 г. 55,8% от всех хозяйств губерний, в 1920 г.—35,4% и в 1924 г.—44,8%.

Состояние скотоводства представляется в следующих данных (в тыс. голов):

Годы.	Лошадей.		Кр. рогат. скота.		Овец и коз.	Свиней.	Всего.
	Всего.	В т. ч. рабоч.	Всего.	В т. ч. коров.			
1921	70,1	64,3	154,4	98,4	190,8	0,1	415,4
1922	76,0	71,4	190,0	111,0	216,4	0,3	482,7
1923	99,7	92,4	228,6	134,9	449,0	1,2	778,5
1924	111,4	101,9	271,1	158,9	608,7	42,8	1034,0

Стадо скота увеличивается по всем видам: в 1922 г. в общем оно возросло на 16,3% против 1921 г.

По обеспеченности скотом хозяйства делились (в %):

Годы.	По рабочему скоту.			По коровам.			
	Без скота.	С 1 лош.	С 2 и выше.	Без кор.	С 1 кор.	С 2 кор.	С 3 и выше.
1920 . .	33 5	66,1	0,4	18,4	67,1	14,2	0.8
1922 . .	32,1	67,3	0,6	21,4	63.8	14,3	0,5
1924 . .	30,7	6 83	1,0	13,1	68,9	17,2	0,8

Процент хозяйств без рабочего скота с 40,3 в 1917 г. сократился до 30,7 в 1924 г., а бескоровные с 24,9 до 13,1%. В 1924 г. в среднем на 100 хозяйств приходилось 50,8 рабоч. скота—70,0, коров—106,0.

Лесное хозяйство. Площадь лесов губернии прежнего состава равнялась 767 тыс. *га* (702 тыс. дес.), а с присоединением Макарьевского у. возросла до 1.612,5 тыс. *га* (1.476 тыс. дес.), из них удобных—1.467,5 тыс. *га* (1.345 т. д.). По лесонасаждению преобладают хвойные леса—ель и сосна, затем идут лиственные и смешанные. Лесная площадь разбита на 56 лесничеств.

Промышленность. По численности рабочих и вырабатываемой продукции Ив.-Вознесенская губ. после Московской стоит на втором месте. Движение промышленности видно из следующих данных [1]).

	1913 г.	1921 г.	1922 г.	1923 г.
Число промышл. заведений (цензов.)	207	98	81	79
Число рабочих в них (в тыс.).	153,4	43,5	63,4	67,7
Валов. оборот (в милл. довоенных рублей)	345,5	40,6	87,3	99,1
Чистая продукция (в милл. довоенн. рублей)	96,7	12,3	46,0	52,6

Общее число рабочих в 1923 г. составляло по отношению к 1913 г. 44,3%, чистая продукция—54,2%. Стоимость валовой продукции указана с включением полуфабрикатов, вошедших в дальнейшую переработку в тех же заведениях; поэтому сравнивать ее с таковой 1913 г. невозможно [1]).

---

[1]) „Кратк. Стат. справ. по ЦПО“ (стр. 205 и 109).

Число рабочих, валовая и чистая продукция фабр.-заводск. промышл. по данным ЦСУ за 1921 и 1922 г. по группам распределялись (см. табл. на стр. 295).

Эти данные весьма ясно характеризуют расширение промышленности по отдельным производствам. При чем по некоторым из них видно, что число заведений уменьшилось. Предприятия старые мало оборудованные объединялись или ликвидировались. Наиболее развернули свое производство хлопчато-бумажная, льняная, шерстяная, химические промышленности. Другие же—деревообрабатывающая, пищевая, одежда и туалет имели уменьшение. Хлопчато-бумажная промышленность сосредоточена в трех организациях — в Иваново-Вознесенском текстильном тресте, в Пром. Торг. Правлении и Лежневской мануфактуре. Согласно производственного плана на 1 октября 1923 г. в текстильной промышленности работало 805.000 веретен, 34,7 тыс. ткацких станков.

По данным переписи 1920 г. в промышленных заведениях насчитывалось разных двигателей 2.484, с мощностью 1 451 тыс. лошадиных сил.

Переписью 1923 г. зарегистрировано в городах и горпоселках 2.482 промзаведения, занято в них лиц 68,5 тыс., в том числе наемных 63,3 т.; заведений с механическими двигателями 176, их мощность 99,4 тыс. лош. сил. По числу занятых лиц в заведениях на первом месте находится Ив.-Вознесенск — 10,9 т., затем Родники — 7,6 т., Бонячки — 5,8 т., Тейково — 5,5 т., Кохма — 5,4 т. Томна – 5,2, Южа — 4,7, Середа — 4.4 т.

На 1 января 1924 г. имелось по губернии 91 цензовое заведение, с 72 248 рабочих и 5 377 служащих или 11,8% рабочих от всего количества ЦПО и 8,2% служащих.

В мелкой и кустарно-ремесленной промышленности, в 1920 г. было занято около 10 тыс. человек, из них наибольшее число падало на одежду и туалет (5,7 тыс.) затем на производство пищевых продуктов, напитков и наркотиков (2,3 тыс.), на металлообрабатывающую (0,8) и т. д.

Средний реальный заработок на одного фабр.-завод. рабочего по губернии в марте 1924 г. колебался от 39,80 руб. до 69,35 руб.

	За 1921—22 год.				За 1922—23 год.			
	Число завед.	В них раб. по списку в конце года.	Продукция в тыс. дов. руб.		Число завед.	В них раб. по списку в конце года.	Продукция в тыс. дов. руб.	
			Валов.	Чист.			Валов.	Чист.
VII. Добыв. и обр. камня и глины . . .	3	336	27,8	16,1	3	326	67,2	49,2
VIII. Горн. и горнозаводск.	—	—	—	—	2	221	123,6	104,8
IX. Металлообр.	2	203	153,5	76,7	2	204	227,9	111,4
X. Произв. машин, инстр. и аппар. . .	11	1.041	286,1	119,3	7	1.004	478,9	279,7
XI. Обработка дерева . . .	5	867	1.138,8	437,2	3	191	353,9	143,5
XII. Химическ.	8	754	603,7	181,5	9	940	887,7	439,2
XIII. Производ. пищев. прод., напитков и наркотик. . .	5	357	2.504,0	382,1	5	199	1.516,3	263,0
XV. Кожев. и мех. пром. .	4	267	377,2	172,6	5	187	526,6	233,6
XVI. Произ. по обр. хлопка .	17	33.024	33.330,1	10.187,6	22	49.976	75.055,7	41.910,3
XVII. Обработк шерсти. . . .	1	203	258,9	82,2	1	313	693,7	241,7
XIX. Обр. льна.	8	5.000	1.337,9	342,9	10	9.108	6.859,0	1.903,7
XXII. Одежда и туалет . . .	21	835	445,2	148,1	2	194	158,3	76,1
XXIII. Обр. бумаги	4	181	31,4	8,7	2	183	73,3	22,4
XXIV. Полигр. произв. . . .	6	316	54,5	36,0	5	298	154,4	106,5
XXVI. Произв. и перед. физ. сил и водоснабжения. .	3	99	88,1	64,8	3	68	164,5	130,0
Всего. .	98	43.483	40.637,9	12.225,8	81	63.412	87.342,0	46.015,1

Торговля. Постоянная торговля по данным переписи 1923 г. включала торговых заведений в городах и город. типа поселках:

	Оптов.	Оптово-розничн.	Розничн. постоянн.	Базар.	Всего.
Государств. . . .	5	20	40	—	65
Кооперативная . .	5	6	82	—	93
Частная	7	24	615	1.870	2.516
Всего . .	17	50	737	1.870	2.674

Число занятых в них лиц было 4.423 чел., в том числе в завед. государ.—462, кооператив.— 572 и частных — 3.389.

Какое количество и по каким разрядам выбрано в губернии патентов на торговые заведения видно из таблицы, помещенной на стр. 297, составленной по данным налоговой статистики.

Количество государственных торговых заведений во втором периоде по сравнению с первым возросло по всем разрядам, оно более чем удвоилось.

Увеличение наблюдается и в кооперативной торговле.

В частной торговле уменьшился II разр. (базарная торговля), остальные разряды дали незначительное увеличение.

Торговый оборот всех торгзаведений (без подотчетных) в губернии за январь - июнь 1923 г. выразился в 10,2 милл. руб., и за октябрь—март 1923—24 г.—14,2 милл. руб.

Разряды.	Государств.		Кооперативн.		Частные.		Всего.	
	Янв.—март 1923 г.	Окт.—март 1923—24 г.	Янв.—март 1923 г.	Окт.—март 1923—24 г.	Янв.—март 1923 г.	Окт.—март 1923—24 г.	Янв.—март 1923 г.	Окт.—март 1923—24 г.
I	1	—	—	—	574	585	575	585
II	8	8	3	13	2.637	2.363	2.648	2.384
III	29	57	152	173	1.008	1.121	1.189	1.351
IV	27	55	26	43	115	120	168	218
V	17	44	10	14	21	24	48	82
Всего .	32	164	191	243	4.355	4.213	4.628	4.620

Обороты по категориям владельцев делились (без подотчетных заведений) в процентах:

	Государств.	Кооперат.	Частные.	Всего.
За янв.—июнь .	6,5	19,3	74,2	100
„ окт.—март .	5,1	18,7	76,2	100

Без сомнения, если бы мы прибавили к госторговле и кооперации их подотчетные заведения, облагаемые на основании временных правил, и затем биржевые обороты товарных бирж, то обороты их увеличились и все вместе составили бы 50—60%.

Кооперация. *Потребительская кооперация* на 1 окт. 1924 г. имела 101 ЕПО и 7 ДПО. На то же число числилось *промысловых кооперативов* — 79, с.-х.—181 и *кредитных* и *смешанных*—11.

Коммунальное хозяйство и финансы. Из предприятий общего пользования имеются в губернии: водопроводы—в Ив.-Вознесенске, Кинешме, Макарьеве и Шуе; электрическое освещение во всех городах и в нескольких селениях.

Затем имелись мощеные улицы — частично в 4 городах; в Иваново-Вознесенске длина замощенных улиц 50,3 *км* (47,2 версты).

Переписью 1923 г. в 14 городах и 23 поселках городского типа зарегистрировано 30.993 застроенных владения, в том числе национализ. и муниципализиров. 2.884.

Если сравнить данные 1922 г. с 1923 г., то окажется, что число застроенных владений увеличилось на 4,5%. На 1 владение приходится 7,4 жителя.

Состояние пожарной охраны по данным 1922 г. рисуется так: имелось в городах 12 профессиональных и 17 добровольных пожарных команд с числом людей 217 и в селениях 242 команды при 1,3 тыс. чел.

Губернский объединенный местный бюджет на 1924—25 г. составлен по доходам—11935,4 тыс. руб., по расходам—12185,6 тыс. руб. В доходной части ожидалось получить неналоговых доходов 28,1%, отчислений и надбавок к налогам—48,1%, местных налогов и сборов—8,8% и др., а расходная распадалась: наробраз—23,7%, комхоз – 10,4%, нарздрав — 11,9%, адм. аппарат—8,1% и проч.

Народное образование и здравоохранение. В Иваново-Вознесенске имеются из ВУЗ'ов: Политехнический Институт, с факультетами—инженерно-строительным, химическим, механическим и с-х.—студентов 1.672 (на 1 янв. 1924 г.). Сеть остальных школ по данным ЦСУ и НКПроса в 1923—24 учебном году составляла:

	Число учреждений.	Учащихся.
Техникумов	8	1.399
Профессиональных школ	4	370
Школ I ступени	772	63.984
„ II „ (с семилетками	28	10.687
„ I и II ступени для взрослых	5	288
Совпартшкол	4	399
Школ фабзавуча	13	1.301
Профессиональных курсов	2	118

Сеть внешкольных учреждений—библиотек 130 постоянных и 25 передвижных, изб-читален—61, клубов—77, народн. домов—30, театров—59 и др.

В отношении медицинской помощи губерния делилась в 1924 г. на 60 врачебных участков; имелось 34 самостоятельных фельдшерских пункта; числилось больниц 65 и в них кроватей 2.904, медперсонал состоял: врачей—116, фельдшеров—253, зубврачей—85 и фармацевтов—85.

КАЛУЖСКАЯ ГУБЕРНИЯ [1]).

Площадь и население. Калужская губерния является самой меньшей по территории среди других губерний Центр.-Пром. Области. Площадь ее равняется 25,7 тыс. *кв. км* (23,4 тыс. кв. вер.). По данным на 1 января 1925 г. она делится на 10 уездов и 64 волости: Калужский—8 волостей, Козельский—9, Лихвинский—6, Малоярославецкий—8, Медынский—6, Мещовский—7, Мосальский—5, Спасо-Деменский—6, Тарусский—4 и Юхновский—5.

---

[1]) Обзор составлен по материалам: Отчет Калужского Губисполкома и Экосо за 1922/23 г. и „Кратк. Статист. Справочн. по ЦПО“.

В 1923 г. числилось всего населения 1 235,3 тыс. человек (с Юхновским уездом) из них *городского*—96,5 тыс. чел. и *сельского*—1.138,8 тыс. (в том числе мужчин—42,8% и женщин—57,2%). По исчислению ЦСУ на 1 января 1925 г. числится: всего населения—1.110.3 тыс. жителей, в том числе городского—98.3 тыс. жит., сельского—1.012 тыс. жителей. Губцентр—г. Калуга с населением 43,4 тыс. жителей. Крестьянских хозяйств в 1923 г. числилось 188,5 тыс., в среднем на хозяйство приходится 5,7 душ (в 1917 г. было 6,2 чел.), а в 1924 г. — 204,4 тыс. Плотность всего населения на 1 *кв. км*—46,6 чел., а в отдельности сельского—43 человека.

Самодеятельное городское население составляет 40,7 тыс. чел., из них приходится на служащих—11,9 тыс., рабочих—8,0 тыс., хозяев и помогающих членов семьи—7,1 тыс., прислуги—1,4 тыс. и др.

Сельское хозяйство. Земледелие составляет основное занятие сельского населения. Сельское хозяйство приобретает производственно-скотоводческое направление. Из удобной земли приходится на пашню 49,4%, на сенокос—15,3%, лесные угодья—28,3% и др. В юго-западной части губернии земледелие более развито, чем в северо-восточной. Посевная площадь по губернии за время империалистической войны с 1914 по 1916 г.г. уменьшилась на 6,2%. Сокращение посевов продолжалось до 1920 г. включительно. Увеличение посевных площадей обозначилось в 1921 г. В 1923 г. посевы увеличились против 1922 г. на 26% или составили уже около 95% по отношению к 1916 г.

В абсолютных величинах посевные площади выражались: в 1916 г.—511 тыс. *га* (468,0 тыс. дес.), в 1922 г.—384,1 тыс. *га* (351,6 тыс. дес.), в 1923 г.—517,5 тыс. *га* (473,7 тыс. дес., без Юхновского у., вошедшего в 1922 г.) и в 1924 г.—645 т, *га* (592,4 тыс. дес.).

На 100 гектаров приходилось посева:

Годы.	Ржи.	Овса.	Ячменя.	Гречи.	Проса.	Картоф.	Маслен. культур.	Трав.
1916	45,7	21,5	6,9	1,9	0,3	8,2	8,6	4,1
1923	47,1	20,0	4,3	3,9	2,4	9,1	4,2	4,4
1924	42,2	20,7	4 4	4,6	0,7	10,2	5,5	--

Урожайность по губернии невысокая. В среднем за 1900—1917 г.г. урожай был—ржи 0,76 тонны (46,8 пуд.), овса—0,81 (49,5 п.), ячменя—0,65 (39,8 п.), гречихи – 0,4 (24,7 п.), картофеля—7 тонн (430 пуд.), льна—0,44 (26,7 п.), чечевицы—0,61 (37,6 п.), а в 1923 г. соответственно—0,43 (26,4 п.), 0,63 (38,4 п.), 0,54 (32,9 п.), 0,37 (23 п.), 5,5 тонн (337 п.), 3,7 (22,5 п.) и 0,53 (32,5 п.).

Хлебо-фуражный баланс (продов. хлеба и картофеля в переводе на зерно) по губернии составлял в 1923 г.—249 т. тонн (15,2 милл. пуд.), из них пошло на продовольствие сельского и городского населения 190,45 тыс. тонн (11.627 тыс. пуд.), на корм скоту—48,7 тыс. тонн (2.977 тыс. пуд.), на обсеменение полей—86,9 тыс. тонн (5.305 тыс. пуд.); таким образом, дефицит выразился в 77,1 тыс. тонн (4.709 тыс. пуд.); в 1924 г. валовой сбор зерн. культур составлял—301, 6 тыс. тонн (18,6 милл. пуд.). Урожай лугов, включая и посевные травы, составлял в 1923 г. 740 тыс. тонн (45,2 милл. пуд.) сена, а в 1920 г. был 583 тыс. тонн (35,6 милл. пуд.).

Сельско-хозяйственный инвентарь был в 1920 г. сох—96,5 т. (в 1923 г.—117,6 тыс.) плугов—63,2 тыс. (86,7 тыс.), борон, железных и деревянных—98,5 тыс. (140,7 тыс.).

По обеспеченности посевами (в процентах):

Годы.	Без пос.	До 1 д.	До 2 д.	До 3 д.	До 4 д.	Св. 4 д.
1920	5,9	37,0	37,6	13,6	4,1	1,8
1922	3,6	25,3	33,3	19,7	9,5	8,6
1924	2,1	26,0	32,8	19,9	10,1	9,1

Возросло число хозяйств многопосевных, сокращаются малопосевные и беспосевные. В 1923 г. на 100 душ населения приходилось 52,2 *га* (47,8 дес.) посева, а в 1924 г.—63,1 *га* (58,5 дес.).

Состояние скотоводства в губернии рисует следующая таблица (в тыс. голов, без Юхновского уезда):

Годы.	Лошадей.		Крупн. рог. скота.	Овец.	Свиней.
	Всего.	В т. ч. рабоч.			
1917	216,7	181,2	363,6	594,9	242,3
1920	172,1	149,9	261,4	378,4	93,2
1922	160,1	143,4	299,6	551,3	115,6
1923	217,8	184,2	416,7	778,4	207,6
1924	252,2	202,4	527,9	1039,5	300,4

Количество скота в 1922 г. увеличилось против 1920 г. на 14,6%, в отдельности лишь лошади дали снижение на 6,9%. Зато 1923 г. явился исправляющим: увеличились все виды скота: кр. рогатый скот—на 39%, овцы—41,2, свиньи—83%, лошади 36,0% и в 1924 г. кр. рогат. скот на 76%, овцы на 88,3%, свиньи на 159% и лошади на 57,4%.

По обеспеченности скотом хозяйства делились (в процентах):

Годы.	Без рабоч. скота.	С 1 голов. раб. скота.	С 2 голов. и выше.	Без коров.	С 1 коров.	С 2 коров.	Больше 2 коров.
1920	20,2	70,7	9,1	9,5	71,2	17,8	1,5
1922	23,5	69,8	6,7	14,5	69,3	14,8	1,0

На 100 душ населения в 1923 г. приходилось 165,0 единиц всего скота, отдельно коров—24,1 шт. и в 1924 г.—208,8, отд. коров—26,0.

Садоводство. Общая площадь, занятая под садами в 1924 г. составляет—5014 *га* (4.600 дес.) из них национализированныя—1.106,7 *га* (1.013 дес.).

Огородничество. Общая площадь под огородными овощами равнялась в 1923 г. 5,35 тыс. *га* (4,9 тыс. дес.). Промышленное огородничество в губернии падает, площадь под промышленными огородами сократилась с 595 *га* (545 дес.) в 1921 г. до 328 *га* (300 дес.) в 1923 г.

Птицеводство. В 1924 г. насчитывало домаш. птицы—1,281,2 тыс. шт., из них кур—1.186,7 тыс. и гусей—77,7 тыс.

Пчеловодство. Число пчеловодных обществ, артелей и товариществ в 1921 г. было 14, а в 1923 г.—24, пасек в 1921 г.—4.102, а в 1923 г.—4.299, и пчелиных семей в 1921 г.—23 тыс., а в 1923 г.—27,9 тыс.

Лесное хозяйство. Довольно значительное количество лесов уничтожено было за время империал. и гражд. войн. Производились массовые самовольные порубки. Общая площадь лесов по губернии составляет (без Юхнов. у.) 572,3 тыс. *га* (525,0 т. дес.), в том числе удобных 523 тыс. *га* (480 т. дес.). Эксплоатационные леса (спелые) имеют площадь в 118 тыс. *га* (108,2 тыс. дес.). По лесонасаждению: хвойных 18% и остальные 82% лиственные, дубовые и смешанные. Пока обследованных лесов числится 227 тыс. *га* (208 тыс. дес.). В 1923—24 г.г. заготовлено строительных материалов 177,5 т. куб. м. (19,0 тыс. куб. саж.) и дров—1.473,0 тыс. куб. м. (157,7 т. куб. с., всего на сумму 1.118,4 тыс. руб.Вся лесная площадь разделена (в 1923 г.) на 37 лесничеств.

Промышленность. Добывающая и обрабатывающая промышленность в Калужской губ. развита слабо. Добывающая промышленность состоит в разработке фосфоритов, добыче угля и руд. В 1922 г. добыто фосфоритов 363,6 тонны (22,2 тыс. пуд.) и в 1923 г.—317,7 тонн (19,4 тыс. пуд.), угольные копи дали в 1922 г. 4,37 тыс. тонн (267 тыс. пуд.) и в 1923 г.—1,88 тыс. тонн (115 тыс. пуд.).

Обрабатывающая промышленность в губернии по сравнению с другими губерниями ЦПО находится на последнем месте. Состояние промышленности (цензовой) в настоящее время с довоенным было:

Годы.	Число заведений.	Число рабочих.	Продукция в тыс. дов. р.	
			Валовая.	Чистая.
1913	121	22.778	40.991,9	19.569,4
1921	70	7.688	2.903,7	1.099,8
1922	83	6.736	4.751,7	2.184,2
1923	83	7.307	5.733,2	2.665,9

В 1923 г. число рабочих в промышленных цензовых заведениях составляло уже 32,1% к 1913 г., чистая продукция—14%. Замечаем улучшение промышленности в 1923 г. против 1921 и 1922 г.г., в смысле увеличения продукции и повышения производительности. Дневная производительность ткацких фабрик в 1923 г. повысилась против 1922 г. в четыре раза. Сельмаш и кирпичное производство—в 1,5 раза. Наиболее развитые в губернии производства: обработка бумаги (в 1921 г.—2.865 раб. и в 1922 г.—2.469 раб.). Железорудное и железоделательная пром. (1.307 и 1.324), лесопильное и фанерное (688 и 677), спичечное (467 и 450) и т. д.

Общее число рабочих по предприягиям распределялось: на предприятия Губсовнархоза приходило ь в 1922 г.—2.813 и в 1923 г.—2.545, предприятия ВСНХ—2.744 и 4.039, на арендованные 197 и 574 и прочих госорганов—131 и 221.

На 1-е января 1924 г. по данным ЦСУ числилось цензовых заведений 54 и в них рабочих—7.229 и служащих—979.

Всех предприятий на 1/X—24 г. насчитывалось по губернии—1.655, из них госуд.—90, кооперат—115 и част.—1455.

По данным переписи 1923 г. в городах и город. поселках имелось 634 пром. заведения и в них занято лиц 10 тыс., в том числе наемных 7,5 тыс. По числу рабочих более всего промышленность сосредоточена в Калуге—4,1 тыс., Кондрово—1,6 тыс., затем Троицкое—1 т., Малоярославец—0,7 тыс.

Месячный заработок фабрично-заводских рабочих в 1922 г. равнялся в среднем 19 зол. руб. и в 1923 г.—20 руб.

Промышленность ощущает недостаток в сырье и топливе, что зависит от ограниченности средств.

Безработица в губернии увеличивается: в 1922 г. было предложений труда 16,5 тыс., спрос выразился на 10,4 тыс.; в 1923 г.—предложений 27,1 тыс. и спрос—17,2 тыс.

В мелкой и кустарно-ремесленной промышленности в 1912—13 г.г было занято 13,7 тыс. чел. (на обработку дерева приходилось 6,9 тыс., на кожев.-меховую—1,7 тыс., на производство пищевых продуктов и напитков—1,6 тыс.—одежду и туалет—1,5 тыс. и др.), а в 1920 г.—10,5 тыс. (приходилось на одежду и туалет—6,4 тыс., производство пищевых продуктов и напитков—1,3 тыс), металлообрабатывающую—1,0 тыс., кожев.-меховую—0,7 тыс. и пр.

Среди сельского населения довольно значительно развиты кустарные промыслы. На 1-е января 1922 г. насчитывалось 20,4 тыс. кустарей, в том числе деревообделочников—61,8%, сапожников — 11,3%, прядильщиков — 9,6%, овчинников — 5,8%, обработка кож — 5,1%, портных—4,4% и др.

Пути сообщения. По данным за 1911 г. длина железных дорог определялась в 719 *км* (674 вер.), шоссированных—548 *км* (514 вер.), грунтовых—2.173 *км* (2.037 вер.) и проселочных—13.868 *км* (13 тыс. вер). Эти данные несколько изменились к настоящему времени, благодаря перекройке губернии.

Торговля. В г. Калуге существует товарная биржа. Обороты ее за 1923—24 г.г. составили в общем 3.052 тыс. зол. руб.: за первые три месяца (окт.—дек.) обороты равнялись 466 тыс. руб, затем они росли и за последние июль—сент.—989 тыс. руб. Наибольшая сумма сделок падает на дрова и лесн. материалы (35%), затем хлебо-фураж (20%), текстиль (15%). Оборот госучреждений составил 63% всего биржевого оборота, частных лиц—19% и кооперации—18%.

Базары и ярмарки, существовавшие до войны, в настоящее время восстановлены Обороты ярмарок и базаров незначительны, они колеблются от 5 до 50 тыс. руб. Но в общем играют значительную роль в обмене продуктов между городом и деревней.

По данным налоговой статистики выбрано патентов на торговые заведения (все 5 разрядов): за январь—март 1923 г.—4.012, апрель—сентябрь 1923 г.—4.478, октябрь—март 1923 — 24 г.г.—3.844 и март—сентябрь 1924 г.—4.060. По разрядам и категориям торговые заведения распределяются:

	Разряды.					Всего.
	I	II	III	IV	V	
Государственных	—	4	42	26	12	84
Кооперативных	3	76	447	67	12	605
Частных	940	1.491	863	69	8	3.371
Итого	943	1.571	1.352	162	32	4.060

Из всех торговых заведений за окт.—март 1923/24 г. было в городах 2.648 и внегородских —1.196 и за март—сент. 1924 г.—2.772 и 1.288.

Общая сумма оборота торговых заведений (без подотчетных) распределялась за октябрь—дек. 1923—24 г.г. на госторговлю 2,4%, на кооперативную—15,3% и на частную—83,3%.

Кооперация. Сеть *потребкооперации* имела потребобществ:

	Отделен. Губсоюза	ЕПО.	Рабкоп и ДПО.	Всего.	
				Коопер.	Лавок.
На 1/X—1922 г. .	12	154	22	176	442
„ 1/X—1924 г. .	9	143	19	155	201

Произошло сжатие кооперативов, многолавочная структура заменялась однолавочной, наиболее удобной и привычной для деревни. Кооперированного населения числится по губернии $6^0/_0$ взрослого.

Торговые обороты Губсоюза (по Глав. Кон. и Отделениям) по отпуску товаров за 1921—22 г. равнялись 1.231 тыс. зол. руб., а в 1922—23 г.—1.390 тыс. зол. руб..

Обороты первичных кооперативов в 1922 г.—1.293 тысяч рублей.

С.-х. кооперация насчитывала на 1 октября 1922 г. 105 кооперативов, а на 1-е октября 1924 г.— 161.

Основной ячейкой Губсельсоюза является с.-х. товарищество. На 1 октября 1922 г. их было 85 и на 1 октября 1924 г.—129.

Местное городское хозяйство и финансы. Из предприятий общего пользования отметим: водопроводы — в Калуге (уличная сеть 48,6 *км* (45,6 вер.), присоединено 734 владения) и Козельске (в зачаточном состоянии); канализация в Калуге (сеть 21 *км* (20 вер.), присоединено 400 влад.); работают электростанции, дающие освещение в 5 городах, в двух поселках и селе Боброве; почтово-телеграфных учреждений - 55.

Пожарных команд: в городах—33, лиц в них занято 184 и в селениях 259 и 271, пожарных машин—в городах 58 и в селениях—295.

По переписи 1923 г., застроенных владений в городах и поселках гор. типа числилось 13,7 тыс., в том числе национализиров. и муницип. 2,1 тыс. В среднем на владение приходится 7,2 жит.

Местный объединенный губернский бюджет на 1924—25 г. в доходной части составлен в сумме 5.067,0 тыс. руб. и в расходной—5.155,4 тыс. руб. Расходная часть распадается (в процентах): на наробраз—39,3, нарздрав — 14,5, адм. аппарат—16,7 и т. д.

Народное образование и здравоохранение. Общая сеть школ на 1 января 1924 года:

	Число учреждений.	В них учащихся.	Учащихся.
Учрежд. Соцвоса:			
I ст. школ	1.251	2.024	69.210
II ст. школ (с девятилет.).	34	334	7.589
Школ семилеток	23	158	4.668
Детдомов и детсадов . . .	45	173	2 244
Др. учреждений	10	53	438
Учрежд. профобра:			
Техникумов	9	151	1.160
Проф. школ	8	85	661
Курсов	5	55	272

Кроме того, имелось полипросвет. учреждений: совпартшкол—3, школ взрослых и ликпунктов—133, библиотек—156, клубов—59, народных домов—65, изб-читален 251 и т. д.

Сеть лечебных учреждений на 1 янв. 1924 г. была: врачебных пунктов — 70, больниц — 44, коек в них — 1.726, врачебн. амбулаторий—33, фельдшерских пунктов—40.

Ветеринарное дело по сравнению с дореволюционным улучшилось. В 1923 г. было лечебниц 7, амбулаторий 13, врачебных пунктов—15 и фельдшерских—7, ветврачей—32 и ветфельдшеров—42.

КОСТРОМСКАЯ ГУБЕРНИЯ.

Площадь и население. Территория губернии равняется в новых границах 33,4 тыс. *кв. км* (31,3 тыс. кв. верст), в старых 81,4 тыс. *кв. км* (71,5 тыс. кв. верст). Губерния делится на 7 уездов с 62 волостями: Буйский—8, Галичский—12, Кологривский—12, Костромской—13, Нерехтский—6, Солигаличский—6 и Чухломский—5. Городов и поселков городского типа числится 11 и сельских населенных пунктов—7.226.

Всего наличного населения по губернии имелось (в новых гран.), по переписи 1920 г. 727,8 тыс. (мужч.—41,8% и женщ.—58,2%), из них *городского*—83,6 тыс. и *сельского*—644,2 тыс., а в 1923 г.—777,9 тыс., из них падало на городское—100,3 тыс. (мужч.—45,6%, женщ.—54,4%) и сельское—677,6 тыс. (мужч.—42,8% и женщ.—57,2%). По исчислению ЦСУ, на 1 января 1925 г. числится: всего населения 821,3 тыс. чел., в том числе: городского—102,7 тыс. чел., сельского—718,5 тыс. жит.

Население городов в тыс. жителей:

	1897 г.	1917 г.	1920 г.	1923 г.
Кострома	41,3	64,6	50,0	59,5
Буй	2,6	6,9	7,8	7,8
Галич	6,2	8,3	8,1	8,6
Нерехта	3,1	6,1	5,1	6,1

Крестьянских хозяйств в 1920 г. числилось 134,5 тыс., в 1922 г.—141,7 тыс., в 1923 г.—141,4 тыс. и в 1924 г.—142,5 тыс. В среднем на хозяйство приходилось душ в 1917 г.—5,7 и в 1922 г.—5,2. Плотность всего населения в среднем на 1 *кв. км* (1 кв. вер.) составляет 21,8 (24,8 чел.), в отдельности сельского—19 (21,6 ч.) в 1897 г.—18,8. По национальному составу население состоит главным образом из русских—на 99%. Среди сельского населения самодеятельное составляет 58,8%, а среди городского—55,6% от всего населения.

Сельское хозяйство. Землепользование преимущественно общинное. По составу угодий территория делится (в проц.): пашня составляет 18,3%, сенокосы—11,1%, леса—62,4% и т. д. Посевная площадь в 1916 г. равнялась 305,6 тыс. *га* (279,7 тыс. дес.), к 1920 г. спустилась до 173,6 тыс. *га* (158,9 тыс. дес.), затем начинает расширяться и в 1922 г. уже достигла 199,6 тыс. *га* (182,7 тыс. дес.), в 1923 г.—244,7 тыс. *га* (224,0 тыс. дес.) и в 1924 г.—339,7 тыс. *га* (310,9 тыс. дес.). Сокращение и затем восстановление отдельных культур—происходило неодинаково, что можно видеть из следующего (принимая 1916 г. за 100):

Годы.	Рожь.	Овес.	Ячмень.	Картоф.	Лен.
1916	100	100	100	100	100
1917	95,7	104 7	99,0	89,5	94,2
1920	76,4	53,0	37,9	45,0	19,0
1922	74,1	63,1	57,5	66,1	37,9
1923	83,3	76,4	92,3	82,7	39,6

С изменением посевных площадей произошел сдвиг и в пропорции высеваемых культур. На 100 гектаров посева приходилось:

Годы.	Ржи.	Овса.	Ячменя.	Картоф.	Льна.
1916	40,2	27,8	10,7	7,8	8,7
1920	54,0	25,8	7,2	6,1	2,9
1923	41,6	25,2	12,4	8,7	4,2
1924	39,3	24,7	11,2	9,3	4,5

Рожь и овес почти достигли дореволюционного соотношения, посевы ячменя и картофеля повысились, лишь не достиг уровня 1916 г. лен, но и он очень быстро восстанавливается. Посевные травы составляли уже 73% 1916 г. Урожайность культур в среднем за 1905—14 г.г. была с дес. в тоннах и пудах: оз. ржи 0,67 тонны (40,9), овса—0,68 тонн (41,4), ячменя – 0,7 (43,1), картофеля—6,57 тонны (401,3), в 1923 г.—0,29; 0,75; 0,76; 6,5 тонны (18,0; 45,9; 46,2 и 400,9). Валовой сбор в 1923 г. определялся: зерновых хлебов 99,9 тыс. тонн (6,1 милл. пуд.), картофеля в переводе на зерно—36 тыс. тонн (2,2 милл. пуд.) и второст. и масляничных культур—4.900 тонн (0,3 милл. пуд.),—всего со всей площади—140,8 тыс. тонн (8,6 милл. пуд.), а в 1924 г. зерновых культур собрано—196,7 тыс. тонн (12,1 милл. пуд.). В среднем чистый сбор на душу исчислялся по губернии в 0,13 тонны (7,9 пуд.). В отношении с.-х. инвентаря хозяйства ощущают в нем недостаток. Более или менее обеспечены плугами, железн. бороны можно встретить редко и еще реже сеялки, жнейки и т. д.

По обеспеченности посевами крестьянские хозяйства делились (в %%):

Годы.	Без пос.	До 1 дес.	До 2 дес.	До 3 дес.	Свыше 3 десят.
1920	6,3	35,2	41,9	13,1	3,5
1922	5 8	35,2	41,2	14,1	3,7
1924	3,7	23,9	45,4	19,6	7,3

На 1 хозяйство приходилось *га* (дес.) посева: в 1917 г.—2,6 *га* (2,4), в 1920 г.—1,4 (1,3) и в 1923 г.—1,7 (1,6) и в 1924 г.—1,8 (1,7).

Скотоводство. Изменение скота (в тыс гол.):

Годы.	Лошадей.		Крупн. рогат. скота.		Овец и коз.	Свиней.	Всего.
	Всего.	В том числе рабоч.	Всего.	В том числе коров.			
1916.	114,9	101,0	272,4	141,7	290,6	20,7	698,6
1920.	103,7	94,3	190,0	142,7	215,5	2,2	511,4
1923.	113,6	102,2	263,7	155,6	415,5	16,5	809,3
1924.	120,2	105,6	311,8	175,0	536,3	35,9	1.004,2

Абсолютное увеличение стада в 1923 г. против 1916 г. произошло среди овец на 43%, коров—9,6% и рабочих лошадей—1,2% и в общем оно уже переросло по численности дореволюционный период. Увеличение овец и коров наблюдается и в относительных величинах, так, например, на одно наличное хозяйство приходилось:

Годы.	Рабоч. лошад.	Крупн. рогат. скота.	Коров	Овец.
1916	0,78	2,10	1,09	2,23
1922	0,70	1,85	1,10	2,42
1924	0,73	2,10	1,22	3,73

Число безлошадных хозяйств с 32 дворов (на 100 дворов) в 1916 г. уменьшилось до 29,5 в 1923 г., то же и бескоровных с 18 до 13. Общее число хозяйств по обеспеченности скотом (в процентах) распределялось:

Годы.	По рабочему скоту.			По коровам.			
	Без скота.	С 1-й голов.	С 2 мя и выше.	Без коров.	С 1-й коров.	С 2 мя коров.	Более 2-х коров.
1920	28,5	69,9	1,6	13,0	68,6	17,1	1,0
1922	31,6	67,1	1,3	15 3	66.6	17,0	1,3
1924	27,2	71,4	1,4	8,2	65,2	24,7	1,9

Молочная продукция в переводе на масло исчисляется приблизительно около 5.913 тонн (361 тыс. пуд.), мясная при нормальном убое—7.371 тонна (450 тыс. пуд.), затем получается до 100 тыс. разных кож и до 180 тыс. овчин.

Из других с.-х. отраслей отметим: огородничество, которое быстро расширялось; так, например, в 1914 г. под огородами было занято 672 *га* (615 дес.), в 1917 г.—1.243 *га*

(1.138 дес.), в 1920 г.—2.185 *га* (2 тыс. дес.) и в 1923 г.—3,7 тыс. *га* (3,4 тыс. дес.). Чистых огородных культур высевается около 25%. Наиболее крупный огородный район—Шунгенский, где широко поставлено крахмально-паточное производство.

Пчеловодство развито слабо, в 1920 г. насчитывалось 5,7 тыс. ульев, из них 74% рамочные.

Садоводство не имеет промышленного значения и не является источником дохода, а более носит любительский характер.

В губернии развито сыроварение, особенно в Буйском и Костромском уездах: за 1922—23 г.г. получено сыру до 819 тонн (50 тыс. пуд.).

В 1917 г. процент хозяйств, имеющих те или иные промыслы, равнялся 36,8%, в 1920 г.—20% и в 1924 г. —48,6%. Увеличился процент хозяйств с наемными рабочими с 1,8 в 1920 г. до 3,6% в 1924 году.

Лесное хозяйство. Губерния весьма богата лесами, общая площадь их на 1 января 1924 г. равнялась 1.934 тыс. *га* (1.770 т. дес.), в том числе удобной 1.795 тыс. *га* (1.643 т. дес.). Почти половина лесной площади приходится на Кологривский уезд (46%), затем Солигаличский—16%, Галичский—12% и т. д. Средний процент лесистости по губернии 54% (в Кологривском у. 73%), в Буйском—7% и Нерехтском—2%. Много лесов уничтожено пожарами: за период 1919—21 г.г.—144,9 тыс. *га* (132,6 тыс. дес.), особенно в 1920 г.—100,5 тыс. *га* (92 тыс. дес.), а также массовыми самовольными порубками. Лесная площадь обслуживается 46 лесничествами. По лесонасаждению в северных уездах преобладают хвойные породы (от 58 до 87%), а в южных - Костромском и Нерехтском—лиственные (от 68 до 90%). Отпуск леса в 1921 г. выразился в 2.291,5 тыс. *куб. м* (308 тыс. куб. саж.), в том числе для государственных нужд—52% и местному населению—48%, а в 1922—23 г.г.—3.768,5 тыс. *м* (388 тыс. куб. саж.), из них 42% на дрова и 58% на строительные материалы.

Промышленность. Добывающая промышленность развита слабо, в отношении *обрабатывающей* среди других губерний ЦПО. Костромская губ. стоит на седьмом месте.

По переписи 1920 г. в 7 уездах губернии числилось 2.971 всех промышленных заведений и в них было занято 18 тыс. лиц. Из общего числа заведений действовало 2.442, в том числе 777 заведений имели наемный труд, занятых в них лиц — 15,4 тыс. (наемных – 10,6 тыс. рабочих), и 1.665 заведений без наемного труда, в них занято было 2.658 чел. Той же переписью зарегистрировано 153 цензовых заведений с 11,1 тыс. рабочих, что составляло 62% от всех занятых лиц в промышленности.

Движение цензовой промышленности за 1921—23 г.г. в сопоставлении с довоенным 1913 г. можно видеть из следующего [1]):

	1913 г.	1921 г.	1922 г.	1923 г. [2])
Число заведений	108	120	102	88
„ рабочих в тыс. . . .	18,4	12,9	14,2	16,6
Валовая продукция в м. р. .	35,3	10,4	27,0	29,3
Чистая „ „ „ . .	14,2	3,7	8,7	9,5

В последнем году число занятых лиц в промышленности составляло уже 90% к 1916 г., а продукция—84%.

Наибольшее число рабочих сосредоточено по обработке льна (в 1921 г.—7,3 тыс. раб., в 1922 г. - 9,4 тыс. раб.), затем по обработке дерева, главным образом, в лесопильном производстве (2,1 тыс. и 1,2 тыс.), в производстве пищевых продуктов и напитков (0,8 тыс. и 1,1 тыс.), в обработке хлопка (0,7 и 0,9 тыс.) и т. д. По формам организации на 97% рабочие заняты в государственной промышленности, из них 4/5 в трестированной и 1/5 в нетрестированной. По месту нахождения почти на 3/4 по числу рабочих промышленность находится в г. Костроме.

---

[1]) „Кратк. Стат. справ. по ЦПО“.

[2]) Данные 1923 г. предварительные.

На 1 января 1924 г. число цензовых фабрично-заводских заведений сократилось до 49, и занятых в них лиц оставалось 16,5 тыс. (в 1923 г.—16,6 тыс.). Уменьшение заведений объясняется закрытием слабых и соединением их в более крупные, мощные предприятия. По данным налоговой статистики по числу выбранных патентов числилось промышленных заведений по губернии:

	I-II разряд.	III—V разряд.	VI—XII разряд.	Всего.
В январе—марте 1923 г. . .	1.503	302	36	1.841
„ апреле-сентябре 1924 г.	1.601	471	54	2.126

Годовой заработок одного рабочего в среднем за 1922 г. составлял 42% к заработку 1913 г. [1]), в начале гола (январе) он равнялся 13%, а в декабре—64% довоенного, т.-е. за год возрос в 5 раз. В 1923 г. в январе равнялся 12,06 условн. моск. руб., а в декабре -17,12 условн. моск. руб.

В мелкой кустарно-ремесленной промышленности в 1912—13 г.г. в губернии числилось занятых лиц 73,8 тыс., в том числе по обработке дерева 21,6 тыс., одежда и туалет—21,9 тыс., производство пищевых продуктов и напитков 7,0 тыс., обработка хлопка – 6,5 тыс. и др., а по переписи 1920 г.—17,3 т. в том числе одежда и туалет—6,9 т., производство пищевых продуктов и напитков 4,3 тыс., металлообрабатывающая промышленность—1,9 тыс., обработка дерева—1,5 тыс. и др.

Отхожие промыслы в 1923 г. в среднем по губернии составляли не менее 45—50% довоенного размера.

Пути сообщения. В пределах губернии проходит Северная ж. д. и незначительный участок Кострома—Нерехта

---

[1]) ат. справ. по Костромской губ. на 1923 г.

(ветка). Длина обоих участков равняется около 341 *км* (320 верст). Судоходных рек в губернии нет, сплавные — Кострома и Унжа. Длина грунтовых дорог равняется около 2.133 *км* (2 тыс. верст).

Торговля. За 1922 календ. год в губернию по ж.-д. транспорту прибыло грузов 167 тыс. тонн (10,2 милл. пуд.), в среднем за 1909—11 г.г. 90 тыс. тонн (5,5 милл. пуд.), отправлено 227,7 тыс. тонн (13,9 милл. пуд.), за 1909—1911 г.г. 157 тыс. тонн (9,6 милл. пуд.), т.-е. отправление превысило на 3,7 милл. пуд. Ранее превышение достигало 75%. Главными грузами являются лесные материалы, дрова, хлеб и проч.

В г. Костроме работает товарная биржа.

Постоянная городская торговля по переписи 1923 г. насчитывала по губернии 1.889 торговых предприятий, которые распадались:

	Оптовые.	Оптово-розничные.	Рознично-постоянные.	Базарные.
Государственн. .	4	21	41	—
Кооперативные .	2	13	69	—
Частные	10	8	931	790

Общая сумма оборотов данных предприятий (за октябрь — декабрь 1922 г.) распределялась: на государственные падало 13,2%, кооперативные — 19,4% и на частные — 67,4.

По размерам оборотов торговля на 65,5% сосредоточена в г. Костроме (в 1916 г.—55,4%).

В общем же торговые обороты предприятий по губернии, как указывается в Стат. Справочн. Костромск. губ. на 1923 г., составляли за 1923 г. около $^1/_4$ от 1916 г. (от 31,8 милл. руб.), в 1923 г.—41,5%. Наибольшая доля оборотов приходится на бакалейные, колониальные и гастрономические товары, на мануфактуру, мясные и молочные продукты, на хлеб и проч.

Согласно налоговых данных, за январь—март 1923 г. было выбрано патентов на торговые предприятия 2.639, на апрель—сентябрь—2.741, на октябрь — март 1923—24 г.—2.644 и на апрель—сентябрь 1924 г.—2.712. По количеству предприятий наибольшее число их сосредоточено в частных руках и меньшее—в государств. и кооперативных, но последние высших разрядов. Торговые обороты (с подотчетными предпр. за период октябрь—март в общем выразились в 9.854 тыс. руб., из них (приблизительно) падало на государственные—16,2%, кооперативные—27% и частные—56,8%.

Кооперация. *Первичная потребительская кооперация* на 1 октября 1924 г. имела 151 потребобществ, *сельск.-хоз.—товариществ* 172. Из крупных кредитных учреждений в Костроме имеются: отделения Госбанка и Моссельбанка и общ. вз. кредита; баланс первого учрежд. на 1 окт. 1924 г. был 1.501 тыс. руб., второго—285 тыс. руб. и третьего—65 тыс. руб. Отделение Моссельбанка широко кредитует сельское хозяйство, в отделении насчитывается до 2.000 крестьянских паев.

Коммунальное городское хозяйство и финансы. Губерния весьма бедна предприятиями общего пользования. Водопровод имеется лишь в г. Костроме, с сетью в 23,4 *км* (22 версты), с присоединением 435 владений или 14,8% от всех владений: электрические станции—в 4-х городах (Кострома, Галич, Солигалич и Буй); канализации нет в городах.

В городах и поселениях гор. типа по переписи 1923 г. числилось 8.859 застроенных владений или более на 3,5% против 1920 г., с площадью 14,4 милл. *кв. м* (3.160 т. кв. саж.). Национализ. и муниципализ. владений 1.159 или 13,1% к общему числу владений, остальные принадлежат частным лицам и обществам. В среднем на 1 владение приходится 11,3 жителей. Длина замощенных улиц в Костроме и в 4-х уездных городах равняется 49 *км* (46 верст), из них приходится на Кострому 37 *км* (34,7 верст).

Местный бюджет (губернский) на 1924/25 год в доходной части составлен в сумме 3.834 тыс. руб., а в расходной — 3.908 тыс. руб., т.-е. с дефицитом в 74 тыс. руб.

Народное образование и здравоохранение. Общая сеть школьных учреждений на 1 января 1924 г.: школ I ступ. — 685, с 41,1 тыс. учащихся, школ II ступ. – 15 (с 9-летками), с 5,7 тыс. учащ., семилеток—16, с 4,6 тыс. учащ., рабфаков—1, техникумов—9, профессиональных школ и курсов—10, школ фабзавуча—10, совпартшкол—2 и школ для взрослых (I, II ступ.)—3. Кроме того имеется по губернии библиотек постоянных—137 и передвижных 55, изб-читален – 38, клубов и народных домов – 33. Грамотность населения по губернии в 1920 г. в общем определялась в 39,8%.

Врачебных участков в губернии было (на 1924 г.)—35 и фельдшерских пунктов—38, больниц—38 и в них кроватей—1.483; медперсонал (без младшего). врачей—146, фельдшеров—147, зубврачей—17 и фармацевтов - 59.

МОСКОВСКАЯ ГУБЕРНИЯ.

Площадь и население. Площадь 44,8 тыс. *кв. км* (39, 3 тыс. кв. в), в 1917 г.— 33,2 (29,2). Губерния делится на 17 уездов и 194 волости: Богородский — 6 волостей, Бронницкий—20, Волоколамский—13, Воскресенский—7, Дмитровский—7, Егорьевский — 13, Звенигородский—6, Каширский—13, Клинский—15, Коломенский—16, Ленинский—8, Можайск.—17, Московск.—12, Орех.-Зуевский—11, Подольский—11, Сергиевский—11, Серпуховский—8.

Население. ЦСУ на 1/I 1925 г. числится—4.130 тыс. жителей. *Городское население* по данным ЦСУ составляло в тыс.:

	В 1920 г.			В 1923 г.			В 1925 г. по исчисл. ЦСУ.
	Мужч.	Женщ.	Всего.	Мужч.	Женщ.	Всего.	Всего.
По г. Москве . .	426,0	526,2	952,2	740,1	770,9	1.511,0	1.811,0
По 95 городам и поселениям городского типа .	151,5	197,9	349,4	215,8	248,9	464,8	473,1

За три-четыре года население в г. Москве возросло на 58,7%, а по другим городам и поселениям гортипа—на 33,2%.

Движение населения г. Москвы с пригородами было: в 1912 г. 1.617,7 тыс. жителей, в 1917 г.—2.017,2 тыс., в 1920 г.—1.027,3 тыс. и в 1923 г.—1.511 тыс. За период с 1897 по 1923 гг. наблюдалось интересное явление в соотношении мужчин к женщинам: на 100 чел. приходилось женщин в 1897 г. 43, в 1917 г.—54,9, в 1920 г.—55,3 и в 1923 г.—51,2.

Движение населения в других более крупных городах было (в тыс. чел.):

	1897 г.	1917 г.	1920 г.	1923 г.
Богородск	11,1	32,0	16,5	25,1
Егорьевск	19,2	22,8	12,9	21,5
Коломна	20,3	43,0	20,9	25.3
Подольск	3,8	19,3	12,2	14,3
Серпухов	30,6	36,9	27,6	36,1

Из перечисленных городов пока ни один не достиг по населенности 1917 г., зато менее населенные города возрастают. *Сельского населения* числилось: в 1916 г.—1.775,1 тыс., в 1920 г. 1.550,2 тыс., в 1922 г.—1.714,2 тыс. в 1923 г.—1.751,9 тыс. и в 1925 г.—1.855,9 тыс. Было крестьянских хозяйств за те же годы—346,5 тыс., 301,1 тыс., 299,8 тыс. и 317,3 тыс. В среднем на одно хозяйство приходилось душ: в 1920 г. — 5,1 и в 1923 г. — 5,5. Хозяйства, имеющие промыслы, составляли в 1917 г.—55,5% и в 1923 г.—27,5%. Плотность по губернии по отдельным районам колеблется: наиболее населенным является Московский у.—1.000 чел. на 1 кв. версту, а наименее населенный — Сергиевский — 36; в среднем же по губернии 98,1 (86,3 на 1 *кв. км*).

По национальному составу по данным переписи 1920 г. население делилось (укажем лишь главные группы в проц.):

	Русских.	Евреев.	Поляков.	Литовц.	Латыш.	Немцев.
По всей губернии в 1920 г.	96,34	1,22	0,68	0,17	0,45	0,27
Отдельно по Москве в 1920 г.	91,48	2,94	1,53	0,42	0,98	0,63
По г. Москве в 1923 г. .	89,7	5,7	1,2	0,2	0,8	0,5

Самодеятельного городского населения в 1923 г. числилось по губернии 1.078,9 тыс. или 54°/₀ от всего городск. населения, которое распределялось (в °/₀°/₀):

Рабочих	31,1
Прислуги	7,1
Служащих	26,3
Лиц свободной профессии	1,1
Хозяев и помог. членов семьи	9,3
Прочие занятия	14,3
Безработные	10,8

Сельское хозяйство. Земледелие. Общая территория губернии по угодьям делилась в 1917 г.: на пашню приходилось— 22,8°/₀, сенокос — 10,5°/₀, под лесом—45,5°/₀ и проч. удобной—21,2°/₀. Движение посевных площадей за десятилетие было (в тыс. гектаров и дес.): 1914 г.—492,9 тыс. *га* (451,2 тыс. дес.), 1917 г.—512,3 (468,9), 1920 г.—445,3 (407,8), 1922 г.—481,7 (440,9), 1923 г.—569,3 (521,1) и в 1924 г.—602,8 (551,8 тыс. дес.). Таким образом, наименьшая площадь засева падала на 1920 г., а затем начинается восстановление, и в 1924 г. она уже превышала на 22,3°/₀. Особенный рост наблюдался среди посевов—трав однолетних (669°/₀), проса (476°/₀), пшеницы (283°/₀) и друг., упали лен (40°/₀) и многолетн. травы (82°/₀).

Пропорция культур за эти годы пережила изменения. На 100 гектаров приходилось:

Годы.	Рожь.	Гречиха.	Просо.	Овес.	Картофель.	Посев. травы.	Лен.
1916	43,9	3,1	0,6	22,8	13,2	8,9	4,2
1923	46,3	4,1	2,7	20,7	16,0	4,1	2,1
1924	39,0	3,4	0,5	24,4	14,3	—	3,3

В 1923 г. наблюдалось расширение продовольственных культур, уменьшение трав и льна, а в 1924 г. обратное явление: уменьшились посевы ржи, проса и увеличились овса и льна.

Урожайность главных хлебов в среднем за 1908—15 г.г. равнялась (с дес. в тоннах и пудах): ржи—0,92 тонны (56.2), овса—0,1 тонны (61,3) и картофель—9,5 тонны (580,6), а за 1923 г.—0,72 (43,9); 1,04 (63,7) и 6,5 тонны (397,7).

Валовой сбор продовольственных и кормовых хлебов и картофеля в переводе на зерно (с усадебн.) на 1923—24 г. исчислялся в 428,14 тыс. тонн (26.137,3 тыс. пуд.), а чистый—332,06 тыс. тонн (20.272,6 тыс. пуд.), в 1922 г.—334,16 тыс. тонн (20,4 милл. пуд.), что составляет 0,188 тонны (11,5 пуд.) на душу сельского населения.

Количество с.-х. инвентаря увеличилось (в тыс.):

Годы.	Плугов.	Сох.	Борон.	Сеялок.	Косилок.	Жнеек.
1920. . .	144,2	54,2	191,8	0,4	0,5	0,5
1923. . .	212,3	64,7	238,1	0,5	1,5	0,6

Общее количество крест. хозяйств по размерам посева разбивалось (в $^0/_0{}^0/_0$):

Годы.	Без посева.	С посевом.				
		До 1 дес.	До 2 дес.	До 3 дес.	До 4 дес.	Свыше 4 десят.
1920. . .	10,2	49,3	29,0	8,0	2,3	1,2
1922. . .	5,9	44,1	33,2	12,3	3.3	1,2
1924. . .	4,7	35,8	29,3	13,5	8,0	8,7

Число хозяйств беспосевных и малосевных (до 1 дес.) идет на сокращение, увеличивается средне- и многопосевные. Рост посевов заметно выявляется и при относительных величинах, так, напр., в 1917 г. приходилось на одно хозяйство 1,6 *га* (1,50 дес.), в 1920 г.—1,47 *га* (1,35 дес.), в 1922 г.—1,6 *га* (1,47), в 1923 г.—1,79 *га* (1,64 дес.) и в 1924 г.—1,9 *га* (1,8 дес.).

Весьма крупную статью дохода составляет травосеяние и луговодство: сбор сена в общем за 1923 г. выразился в 465,2 тыс. тонн (28,4 милл. пуд.), а в 1922 г.—443,9 тыс. тонн (27,1 милл. пуд.).

В отношении скотоводства выявляется та же картина, как и в полеводстве: произошло уменьшение скота в 1920 г. Движение скота по губернии (в гран. на 1 января 1924 г.) показывает следующая таблица (в тыс. гол.):

Годы.	Лошади.		Круп. рогат. скот.		Овец и коз.	Свиней.	Всего.
	Всего.	В том числе рабоч.	Всего.	В том числе коров.			
1917.	260,6	229,6	475,8	267,4	759,9	140,1	1.636,4
1920.	228,2	211,1	413,0	293,2	452,8	20,1	1.114,1
1922.	257,0	340,8	540,0	322,0	759,1	57,9	1.614,1
1923.	272,8	247,7	647,8	348,8	988,1	154,0	2.062,7
1924 1).	309,7	272,4	709,9	405,1	1.184,2	256,3	2.460,1

---

1) С увеличенной территорией.

По всем видам скота, за исключением коров, в 1920 г. наблюдалось сокращение, особенно сильно уменьшились свиньи (в 7 раз), 1922 г. явился уже восстанавливающим—лошади и овцы почти сравнялись, крупный рогатый скот увеличился на 13,4%, лишь свиньи пока составляли 41,4% от 1920 г., а в 1923 г. все виды скота дали увеличение, а именно: лошади на 4,5%, крупн. рогат. скот—на 36,1%, овцы—на 30,0% и свиньи—на 10,0%.

Увеличение скота наблюдалось не только в абсолютных величинах, но и в относительных—на одно хозяйство приходилось голов скота:

Годы.	Лошадей рабочих.	Коров.	Овец взрослых.	Свиней всех.
1917	0,73	0,85	1,02	0,45
1920	0,72	0,82	0,6	0,47
1923	0,72	0,85	0,9	0,49
1924	0,76	0,96	1,00	0,77

По степени обеспеченности скотом крестьянские хозяйства распределялись (в %%):

Годы.	По рабочим лошадям.				По количеству коров.			
	Без лош.	С 1 лош.	С 2 лош.	С 3 лош. и выше.	Без коров.	С 1 коров.	С 2 коров.	С 3 кор. и выше.
1917	45,1	46,4	7,3	1,2	32 0	59,0	8,3	0,7
1920	33,7	64,6	3,6	0,1	23,0	62,2	14,1	0,7
1923	33,8	60,5	5,4	0,1	27,7	60,0	11,7	0,6
1924	31,7	61,3	6,6	0,4	21,8	61,5	15,7	1,2

Число безлошадных и бескоровных хозяйств в 1923 г. уменьшилось на половину против 1917 г., увеличивалось с 1 коровой и 1 лошадью; количество хозяйств с 2 и больше лошадьми сократилось, а с 2 и больше коровами, наоборот, увеличилось более чем в 2 раза.

По данным отчета ГИК и Губэкосо на 1 октября 1923 г. мясная продукция по губернии (по крест. и друг. хозяйствам. на 1923—24 г. исчислялась в 24,46 тыс. тонн (1.493,3 тыс. пуд.), в том числе говядины—42%, свинины—22%, баранины и телятины—по 18%; молочная продукция около 420,9 тыс. тонн (25,7 милл. пуд.) молока, затем крупных кож (без конских)—ок. 75 тыс., мелких (телячьих)—ок. 160 тыс. и овчин—ок. 350 тыс.

Птицеводство. Переписью 1920 г. зарегистрировано в крестьянских хозяйствах по губернии: домашней птицы 939,3 тыс. шт., из них падало на кур—98,5%. В среднем на хозяйство приходилось в 1920 г. 312 шт. птицы, в 1922 г. снижается до 289 и в 1923 г. увеличивается до 564 шт.

Пчеловодство развито слабо. Хозяйства, имеющие пасеки, составляли в 1920 г.—1,1% от всех хозяйств.

Огородничество развито в крупных размерах и носит промышленный характер.

Площадь под огородами в 1922 г. равнялась 7,5 тыс. *га* (6,9 тыс. дес.), в 1923 г.—13,7 тыс. *га* (12,6 тыс. дес.), из них приходилось на картофель 5,57 тыс. *га* (5,1 тыс. дес.), огородные овощи—5,79 тыс. *га* (5,3 тыс. дес.) и проч.—2,4 тыс. *га* (2,2 тыс. дес.).

Садоводство. По данным 1922 г. общая площадь крестьянских садов равнялась 623,4 *га* (570,6 дес.), числилось в них корней фруктовых деревьев 375,5 тыс. Кроме того, относительно большая площадь под садами находится в ведении совхозов и коллективов.

Лесное хозяйство. Общая площадь лесов по данным Бюро Лесн. Статист. Управл. Лесами на 1 января 1924 г. равнялась 1.943,6 тыс. *га* (1.779 тыс. дес.), в том числе удобных—1.633,3 тыс. *га* (1.495 тыс. дес.). Управление Лесами в настоящее время состоит из 90 лесничеств, а в 1922 г. было 78.

Промышленность. По развитию промышленности и разнообразию ее Московская губ. стоит на первом месте среди остальных губерний ЦПО и всего СССР. Удельный вес промышленности Московской губ. по отношению как к ЦПО, так и ко всему Союзу ССР весьма большой, что показывает следующая таблица (в процентах):

	Ко всей ЦПО.	Ко всему СССР.
В 1913 г. валов. прод.	52,3	25,1
чист. „	52,6	15,1
В 1922 г. валов. прод.	55,8	21,1
чист. „	55,6	20,9

Данные указывают, что как валовая, так и чистая продукция промышленности Моск. губ. составляет больше половины таковой ко всей ЦПО и притом она возросла в 1922 г. против 1913 г., а по отношению к СССР в 1913 г. валовая продукция составляла четверть и лишь в 1922 г. несколько снизилась, зато повышается чистая продукция.

Движение промышленности (ценз. завед.) за последние годы было:

Годы.	Число пром. заведений.	Рабоч. в них (в тыс.).	Продукц. в милл. дов. рублей.	
			Валовая.	Чистая.
1913	1.172	394,1[1]	1.069,4	400,5
1921	976	200,9[2]	193,0	75,4
1922	985	219,0[2]	381,5	160,8
1923	1.025	282,5[3]	537,9	228,6
1924[5]	392	271,4[4]	332,8	—

---

[1] Число рабочих средне-суточное.
[2] „ „ на 30 сентября.
[3] „ „ „ 31 декабря.
[4] „ „ „ 31 декабря.
[5] Данные относятся только к государств. промышленности (взяты из отчета Губплана и Московское хоз-во в 1925 г.).

Как видим, за последние три года число рабочих и продукция увеличивались ежегодно: в 1923 г. число рабочих уже возросло на 40,5% против 1921 г. и составляло 71,7% к 1913 г., а в 1924 г.—81%; продукция в 1923 г. увеличилась против 1921 г.: валовая в 2,8 раза и чистая в 3 раза и составляла к 1913 г.: первая—50,3% и вторая—57,1%. Приведем данные о числе рабочих и продукции за 1913—1924 г.г. в наиболее развитых производствах в губернии, которые указывают о происшедших изменениях в структуре промышленности, об усилении или уменьшении доли участия того или иного производства (рабочие в тысячах 1), валовая продукция в милл. дов. руб.) (см. табл. на стр. 327).

Данные показывают, что в 1922 г. по численности рабочие по сравнению с 1913 г. увеличились в металлообрабатывающей промышленности, затем в производстве одежды и туалета и полиграфическом (последн. относится только к госпромышленности).

Общее число действовавших промзаведений, зарегистрированных городской переписью 1923 г., подразделялось:

	Государств.		Кооперативн.		Частных.		Всего.	
	Число зав.	В них занято (в тыс.).	Число зав.	В них занято (в тыс.).	Число зав.	В них занято (в тыс.).	Число зав.	В них занято (в тыс.).
В г. Москве .	561	124,1	347	12,4	4.711	22,2	5.619	158,8
„ Моск. губ. .	207	140,6	63	1,4	918	3,4	1.188	145,5
Всего . .	768	264,7	410	13,8	5.629	25,6	6.807	304,3

---

1) За 1922 г. число рабочих, списанное к концу года, 1913 г. среднее суточное, а в 1923 г.—по переписи 15 марта.

	1913 г.		1922 г.		1924 г. [1]	
	Число рабочих.	Валовая продукция.	Число рабочих.	Валовая продукция.	Число рабочих.	Валовая продукция.
Добывание и обработка камня, земли и глины . . .	17,4	18,8	6,7	2,8	3,3	2,5
Горная и горно-заводская .	14,2	12,1	5,6	6,7	—	41,4
Металлообрабатывающая . .	7,1	20,0	12,2	7,1	28,9	41,4
Производство машин, инструментов и аппаратов .	31,7	85,7	25,6	12,7		
Химическая промышленность	13,1	98,0	9,0	30,1	8,0	13,3
Производство пищев. продуктов, напитков и наркотиков	22,8	188,1	12,6	39,4	10,2	31,7
Кожевенная и меховая промышленность	3,7	14,4	2,1	3,8	3,4	9,5
Произв. по обработке хлопка	174,4	404,7	79,1	144,7	171,2	156,4
„ „ „ шерсти .	43,9	102,6	17,1	51,4		
„ „ „ шелка .	27,7	41,3	3,8	6,6		
Одежда и туалет	12,0	18,3	21,2	36,5	13,0	12,3
Полиграфическое производство	10,8	17,5	13,4	8,0	5,3	4,9
Производство и передача физич. сил и водоснабжение	2,2	14,4	2,2	25,5	—	—

---

[1] Только по государств. промышленности.

Продукция в ценностном выражении по формам эксплоатации в декабре 1922 г. делилась (в %%):

	Государств.	Кооперат.	Частная.
Г. Москва	86,5	4,2	9,3
Моск. губ.	98,5	0,3	1,2

В губернии на втором месте после Москвы по средне-годовому числу занятых лиц в промзаведениях стоит Орехово-Зуево (20,3 тыс. раб.), дальше Глухово (11,2 тыс.), Коломна (9,1 тыс.), Серпухов (8,8 тыс.), Егорьевск (8,4 тыс.) и т. д.

В самых кратких чертах коснемся крупной трестированной промышленности. На 1 октября 1923 г. числилось трестов 30 (текст. промышл.—16 трестов, металлург.—4, силикатной—3, химич.—2 и остальных по 1), им принадлежало 265 действующих предприятий с 176,5 тыс. рабочих. В среднем на 1 предприятие приходилось 666 рабочих, при колебании от 1.204 (текст.) до 107 (деревообрабат.).

Выработка трестированной промышленности за 1922—23 г. выразилась в сумме 166,5 милл. дов. руб., или более 1921—22 г. на 37,6% или составляла 38,5% (без швейн. пром.) к 1913 г. Стоимость выработки на 1 человеко-день (в зол. руб.) по текстильной промышленности равнялась в 1913 г.—5,29 и в 1922—23 г.—2,94, по металлообраб.—8,5 и 5,5, химической—20,98 и 14,0, кожевенной—12,4 и 11,5, пищевой—18,3 и 13,1.

В 1923—24 г. в текстильной трестированной промышленности работало 2.067 тыс. веретен и 47,4 тыс. ткацких станков, из них приходилось на хлопч.-бумажн.: первых—86% и вторых—80%. В среднем за год рабочих числилось 138,6 тыс., из них в хлопч.-бумажн.—101,8 тыс. Валовая продукция текст. пром. за 1922—23 г. составляла 100,9 милл. дов. руб., или на 34,5% выше 1921—22 г. или 34% к 1913 г.

Металлическая промышленность состоит из машиностроительного треста, который на 1 окт. 1923 г. объединял 9 действ. заводов с 5,8 тыс. раб. и служащ., и арматурный трест имел 669 рабочих в среднем за год.

Пищевкусовая промышленность, объединенная в тресте „Моссельпром", на 1 окт. 1923 г. имела 34 действ. предприятия с 8,3 тыс. раб., наибольшее число рабочих сосредоточено в кондит. производстве (2,7 тыс. раб.) и в табачном (2,2 тыс.).

В кожевенную промышленность „Москож" на 1 окт. 1923 г. входило 16 предпр. с 2,8 тыс. раб. По данным Моск. Губэкосо на 1 окт. 1923 г. числилось в аренде 682 предпр. с 14,2 тыс. раб.

По данным налоговой статистики число выбранных патентов на промышл. завед. по губернии было: за июль—декабрь 1922 г.—15,7 тыс., за январь—март 1923 г.—13,5 тыс. и апр.—сент. 1923 г.—15,8 тыс.

По данным переписи 1920 г. в мелкой и кустарно-ремесленной промышленности было занято по губернии 34,6 тыс. чел. (в 1912—13 г.—288,4 тыс.) а на 1 ноября 1923 г. [1])—39,6 тыс.

В последнем году мелких кустарей числилось 17,3 тыс. при 7 тыс. предприятиий и промысловые кооперативы имели 2,6 тыс. предприятий с 22,3 тыс. занятых лиц. Продукция, производимая мелко-кустарной и кооперативной промышленностью, оценивается прибл. в 31,7 милл. зол. руб.

Большее число кустарно-промышленных предприятий сосредоточено в Москве (ок. 75%), затем в северных уез-

---

1) Моск. промышл. в 1922—23 операц. году МСНХ. 1924 г.

дах — Дмитровском, Ленинском, Клинском, Сергиевском; ткацкие районы — Богородско-Щелковский и Павлово-Посадский и друг.

Пути сообщения. В отношении жел.-дорожных путей Москов. губ. самая богатая по сравнению с другими губерниями СССР.

Москва издревле была естественным географическим, экономическим и политическим центром страны и потому вполне понятно, что „все дороги вели“ в Москву и из нее.

К Москве подходит 11 жел.-дор. магистралей — Белорусская, Балтийская, М.-Нижегородская, Октябрьская, Моск.-Курская, М.-К.-Воронежская, Рязано-Уральская, М.-Казанская, линия от ст. Люберцы на Казань, Ярославская, Савеловская и Окружная жел. дорога. Общая длина жел.-дор. полотна составляет 1.736 *км* (1.628 верст) или на 1.000 *кв. км* (кв. верст) приходится 40,18 *км* (42,8 вер.) полотна.

Данные о длине судоходных и сплавных рек мы имеем лишь за 1911 г.: судоходн. реки составляли 534 *км* (501 вер.) и сплавные—775,5 *км* (727 вер.).

Сведения о гужевых дорогах также имеются лишь за 1911 г.: дорог с каменной одеждой было 2.215 *км* (2.076 вер.) и грунтовых 43,7 *км* (41 вер.), затем естественных грунтовых 806,5 *км* (756 вер.) и проселочных 42,1 тыс. *км* (39,5 тыс. верст).

Торговля. Москва—торговый центр всего СССР.

Московская товарная биржа—одна из самых крупных в СССР по своим оборотам. Обороты ее в 1922—23 г. в I кварт. в среднем за месяц равнялись 30,6 милл. руб., во II кварт.—83,4 милл. руб. (в том числе по биржевым сделкам 42,5 м. р.), в III кварт.—87,1 м. р. (42,7 м. р.) и в IV кв.—122,3 милл. руб. (41,9 м. р.) и в 1923—24 г. в I кв.: 101,6 м. р. (56,1 м. р.), во II кварт. — 142,2 милл. руб.

(73,8 м. р.) и в III кв. — 115,6 м. р. (53,6 м. р.). Наибольший процент оборотов, как видим, падает на внебиржевые сделки.

Переписью ЦСУ 1923 г. зафиксировано по губернии торговых заведений в городах и гор. поселках:

	Оптовых.	Опт.-роз.	Роз. пост.	Базарн.	Всего.
Государственных .	100	174	427	—	701
Кооперативных . .	20	72	608	—	700
Частных	151	782	6.128	7.955	15.016
Итого . .	271	1.028	7.163	7.955	16.417

В указанных торговых заведениях было занято 56,2 тыс. лиц (на г. Москву падало 49,6 т.), в том числе в государственных 14,8 тыс., в кооперативн.—17,7 тыс. и в частных—33,8 тыс. (наемных—8,7 тыс.).

Согласно переписи торговый оборот Москвы по отношению ко всем остальным городам и поселениям гор. типа составлял 31,4%, а по категориям заведений в отдельности государств. торговля имела—39,2%, кооперативная—10,8%, и частная—30,2% и по типам торговли: оптовая — 46,1%, оптово-розничная—47,4%, розничная постоянная—20,5% и базарная и розничная—22,1%.

Данные Мосфинотдела о числе выбранных патентов дают возможность судить о темпе развития торговли. Ниже приводим данные о количестве выбранных патентов по всей губернии (о торговле Москвы см. раздел г. Москва):

Разряды.	Государств.		Кооперат.		Частных.		Всего.	
	Всего.	В том числе внегородск.	Всего.	В том числе внегородск.	Всего.	В том числе внегородск.	Всего.	В том числе внегородск.
I разряд.								
1) янв.—март 23 г.	—	—	—	—	2.215	429	2.215	429
2) окт.-март 23/24 „	1.451	1	—	—	3.356	320	4.807	321
3) апр.-сент. 23/24 „	1.555	1	91	1	4.972	315	6.618	317
II разряд.								
1) янв.—март 23 г.	16	1	35	13	12.528	1.476	12.579	1.490
2) окт.-март 23/24 „	218	4	67	10	11.280	1.324	11.565	1.338
3) апр.-сент. 23/24 „	479	—	274	41	11.139	1.099	11.892	1.140
III разряд.								
1) янв.—март 23 г.	215	19	1.034	623	10.031	2.208	11.280	2.850
2) окт.-март 23/24 „	918	68	1.115	649	10.587	1.914	12.620	2.631
3) апр.-сент. 23/24 „	1.328	17	1.982	761	10.823	1.423	14.133	2.301
IV разряд.								
1) янв.—март 23 г.	353	3	337	55	1.827	69	2.517	127
2) окт.-март 23/24 „	690	9	498	77	1.855	89	3.043	175
3) апр.-сент. 23/24 „	807	15	847	112	1.908	117	3.562	244
V разряд.								
1) янв.—март 23 г.	206	2	76	11	535	12	817	25
2) окт.-март 23/24 „	714	—	164	7	414	7	1.292	14
3) апр.-сент. 23/24 „	716	—	373	84	606	5	1.695	29
Всего.								
1) янв.—март 23 г.	790	25	1.482	702	27.136	4 194	29.408	4.921
2) окт.-март 23/24 „	3.991	82	1.844	743	27.492	3.654	33.327	4.479
3) апр.-сент. 23/24 „	4.485	33	3.567	1089	29.448	2.959	37.900	4.031

Во втором полугодии 23/24 года число торговых заведений увеличилось, что приходится главн. обр. на государственную торговлю, затем на кооперативную и частью на частную. В госуд. торговле и кооперативной замечается рост предприятий по всем разрядам, в частной же дали уменьшение базарная торговля (II разр.) и крупная розничная и полуоптовая (IV разр.). Наблюдается уменьшение предприятий во внегородской торговле. Из общего числа торг. заведений 65% приходится на Москву.

Торговые обороты (без предприятий, облагаемых на основании „Времен. Правил.“) составляли:

Периоды.	В милл. зол. руб.		По Москве в %%.		
	По уезд.	По Москве.	Государ.	Коопер.	Частн.
За окт.—дек. 22 г.	58,2	141,0	6,6	4,7	88,7
„ янв.—март 23 г.	39,4	93,7	17,6	9.9	72,5
„ апр.—сент. „	65,9	425,3	15,9	5.3	78,8
„ окт.-март 23/24 г.	—	578,8	7,0	6,9	86,1

Данные указывают (по Москве), что торговая депрессия, имевшая место в начале 1923 г., гл. обр. отразилась на частной торговле, обороты которой понижались до 67,8 милл. руб. (янв.—март) против 125,1 милл. руб. (окт.—дек.). Общий оборот всех торговых заведений г. Москвы на 1 апр. 1924 г. (включ. и завед., облагаемые на осн. вр. пр.) достигал—1.689 милл. руб.

Кооперация. Первичная сеть *потребительской кооперации* на 1 янв. 1922 г. включала 609 кооперативов (320 городских и рабочих. и 289 сельских), на 1 янв. 1923 г.—602 (281 и 321) и на 1 окт. 1924 г.—604 (153 и 451). В 1923 г. закрывались слабые и убыточные кооперативы, затем занимавшиеся распределением среди населения товаров, отпускаемых Наркомпродом. Первичные кооперативы г. Москвы за 1923 г. продали товаров на 40 милл. черв. руб. (60% раб. кооп. и 40% другие). Кооперативы уездные за 1923 г. продали товаров на

23 милл. зол. руб. В общем обороты кооперативной торговли на рынках по губернии колебались от 15 до 42⁰/₀ от общего товарного оборота. Кооперированное крестьянское население составляет около 32⁰/₀, а рабочее—92⁰/₀ от общего числа.

Баланс Московского Губсоюза на 1 янв. 1924 г. равнялся 38,6 милл. руб., в том числе капиталы—30⁰/₀.

На 1 янв. 1923 г. Моск. Губсоюз имел 16 пром. заведений с 1,5 тыс. раб. и служащ. и потребобщества—89 пром. завед. с 2,5 тыс. раб. и служащ.

МСПО, образовавшийся из Моск. Губсоюза и МПО, на 1 янв. 1924 г. имел заготоконтор—Юго-Восточную, Киевскую, Сибирскую, Курскую, Орловскую и Воронежскую; 103 торг. предприятия в г. Москве и 6 в уездах. Кроме того, в его ведении находилось 34 крупных промышленных заведен. с 3,5 тыс. занятых в них лиц; продукция этих заведений за первые 3 квартала 1923—24 г. выразилась в сумме 4,5 милл. руб.

Состояние *кредитной с.-х. кооперации* рисует следующая таблица [1]):

	Кредит. тов.	Сел.-хоз. товарищ.	Спец. с.-хоз. товарищ.	Сел.-хоз. комм.	С.-хоз. тов. по обр. земли	Трудов. зем. арт.	Смешанн. кооператив.	Союзов с.-х. кооперации.
На 1 янв. 22 г.	—	46	1	—	—	1	—	—
„ 1 „ 23 г.	29	76	6	21	18	15	2	2
„ 1 „ 24 г.	50	70	11	21	13	18	4	5
„ 1 июля „	89	75	13	10	14	28	4	4

Из перечисленных видов кооперативов численно все растут за исключением с.-х. коммун и товариществ по обработке земли; последние два вида кооперативов совершали переход в трудовые земледельческие артели.

---

[1]) „Экон. Строит.“, № 9. Ст. М. И. Рогова, стр. 68.

Происходит большой рост кредитн. товариществ; число их с 1 янв. 1923 г. к 1 июля 1924 г. возросло в три раза, а число членов увеличилось с 5,9 тыс. до 25 тыс. В 1913 г. в губернии было 125 кредитных товариществ, в 1915 г.—223, в 1919 г. ими обслуживалось до 70% крест. хозяйств. Баланс Моск. Губ. Союза кредитных и с.-х. кооперативов на 1 мая 1923 г. составлял 752 тыс. зол. руб., на 1 янв. 1924 г.— 1.513 р. и на 1 июля 1924 г.—приблиз. 2.703 тыс. руб. Баланс товариществ, входивших в названный союз, в среднем на 1 кооператив равнялся на 1 мая 1923 г. 5,8 тыс. руб., а на 1 янв. 1924 г.—около 10,5 тыс. руб.

Весьма быстро увеличивается роль с.-х. кооперации в торговле: в 1922 г. оборот 1 товарищества составлял 897 руб., в 1923 г.—2,1 тыс. руб., а в феврале 1924 г.—4 тыс. руб.

Моск. Союз Крест. Молочн. Товариществ, объединявший в 1914 г. 25 товариществ с оборотом 297,4 тыс. руб. (за год), расширился в 1923 г. до 83 товариществ с оборотом в 1.432,4 тыс. руб.

Местное городское хозяйство и финансы. Водопроводы имеются в 13 городах (без Москвы), большинство из них находится в плохом состоянии, требуется ремонт. Присоединение владений к водопроводным линиям составляет 9% от всего числа владений. Незначительный процент присоединенных владений объясняется характером небольших строений, с малым числом квартир; население пользуется водопроводом через общие водоразборы. Водопровод г. Москвы имеет линию в 984 *км* (922,7 верст) (июнь 1924 г.); в 1913 г. линия равнялась 871,6 *км* (817 верстам). Канализация существует только в Москве; протяженность канализационных труб—545 *км* (511,3 вер.), присоединено 8,2 тыс. владений. В других городах очистка городов производится посредством ассенизационных обозов. Электрическое освещение улиц (без Москвы) существует в 13 городах, а освещение квартир—в 19 городах; 40% квартир имеют электр. освещение. Электрификация в губернии с каждым годом расширяется и на сельские местности. По данным Моск. СНХ в сельских местностях имеется 76 станций (не считая фабр. станц.), отпускающих энергию крестьянскому населению. Мощность данных станций равняется 1.286 килоуат, осветительная сеть—30,3 тыс. лампочек, в районе этой сети проживает 54 тыс. населения. Кроме того, предполагается электрифицировать по губернии еще около 250 селений, охватывающих до 27 тыс. крестьянских хозяйств. Трамвай имеется: 1) в г. Москве: ежедневный выпуск трамв. вагонов в среднем составлял в 1913 г. 816 вагонов, в 1921 г.—126, в 1922 г.—376, в 1923 г.—505 и в 1924 г. (июнь)—659; перевезено пассажиров за год в 1914 г.—282 милл., в 1921 г.—28 милл., в 1922 г.—150 милл., в 1923 г.—252 милл., в 1924 г.—281,3 милл., и 2) недавно проведен трамвай в Богородске. Почти все города губернии имеют между собою телефонную связь; в большинстве городов работают гор. телеф. станции; в г. Москве на 1 апр. 1923 г. насчитывалось телефон. абонентов 22,6 тыс. Почтово-телеграфных учреждений на 1 апр. 1923 г. числилось по губернии 270 (без Москвы). По переписи 1923 г., в городах и поселках гор. типа числилось в губернии застроенных владений 64,2 тыс. (г. Москва—27,2 тыс.), в том числе национализ. и муниципализ.—26,9 тыс., или 42% от всех владений (г. Москва—19,1 тыс. владений или 70,2%). В среднем приходилось на владение жителей по г. Москве 54,8, по губернии—12,3. Вся застроенная площадь равняется 202,57 милл. *кв. м* (44,5 милл. кв. саж.), из них по г. Москве—94,68 милл. *кв. м* (20,8 милл. кв. саж.), по г. Москве на 1 жителя падает площади 59,48 *кв. м* (13,8 кв. саж.). Из общей застроенной площади по г. Москве приходится 88,1% на муницип. и национал. владения и 11,9%—на частновладельческие. Помещаемая таблица показывает эксплоатацию национ. и муницип. владений (в %%):

	Всего владений.	Занято госучрежд.	Коммун. орган.	Сданы в аренду частным лицам.	Передано в Жилтов.	Обращены в дома-коммуны.
Г. Москва	19.089	17,7	39,4	10,3	30,4	2,2
По губернии	7.801	41,4	23,9	31,0	2,0	1,7

В городах губернии (без Москвы) строения делились (в $^0/_0{}^0/_0$): одноэтажные составляют 42,2, 2-этажные—8,4 и свыше 2-х этажей—44,4.

Общегубернский местный бюджет на 1924—25 г. сведен в таком виде (в тыс. руб.):

	Доходы.	Расходы.
Общегубернские	137.000	137.000
В том числе Москвы	112.468	92.458

Доходы распадаются по источникам: неналоговые—61,7$^0/_0$, надбавки и отчисления—24,7$^0/_0$, местн. налоги и сборы—9,2$^0/_0$ и др., а расходы: на комхоз—43,6$^0/_0$, наробраз—18,2$^0/_0$, нарздрав—12,5$^0/_0$, админ. аппар.—4,7$^0/_0$ и проч.

Народное образование и здравоохранение. Школьная сеть. Москва—научный центр СССР. На 1 янв. 1924 г., по данным ЦСУ, было в Москве 36 высш. учебн. заведений и 7 уч. зав., приравненных к ВУЗ'ам с 59 тыс. студентами, затем по губернии 24 рабфака (в Москве—21) с 12,3 тыс. учащихся, разных специальных техникумов 50 (Москва—40) с 12,2 тыс. учащихся, професс. школ и курсов—188 (Москва—75) с 21,3 т. учащихся, школ фабзавуча 115 (Москва—52) с 12,5 тыс. учащихся и т. д. Учреждений соц. воспитания, дошкольных и политпросвета на 1 янв. 1924 г. по тем же данным насчитывалось по губернии (см. табл. на стр. 338).

Других учреждений политпросвета числилось: библиотек 663 (Москва—223), изб-читален—168, студий—20 (Москва—16), клубов—548 (Москва—247), народных домов—57, театров—78 (Москва—30), кинематографов—78 (Москва—36), музеев—108 (Москва—62).

В отношении медицинского дела, по данным на 1 янв. в 1924 г. насчитывалось по губернии 317 врачебных участков и 12 самостоятельных фельдшерских пунктов; больниц—300

	Число учреждений.		Всего учащихся (в тыс.).
	Всего.	В т. ч. по г. Москве.	
Школ I ст.	2.894	335	265,2
„ II „	91	31	24,0
„ 7-леток	105	52	41,2
„ объедин. I и II ст.	99	77	60,9
Учр. дошкольн. воспитания	739	473	41,1
Политпросвета:			
Комм. унив.	3	3	3,3
Совпартшкол II ст.	7	7	3,4
„ I „	15	10	0,9
Школ для взрослых	76	58	8,5
„ по ликв. безграм.	1.000	348	29,9

и в них 18.727 кроватей, в т. ч. по городам—11.790 кров.; персонал (не считая низшего) врачей 4.890 (в том числе г. Москва—2.627), фельдшеров — 2.951 (Москва—1.692), фармацевтов—668 (Москва—369) и зубн. врачей—375 (Москва—215).

НИЖЕГОРОДСКАЯ ГУБЕРНИЯ.

Административное устройство и население. Территория губернии с 50,9 тыс. *кв. км* (в 1921 г.) увеличилась до 77,9 тыс. *кв. км* (73,3 т. кв. вер.) в 1924 г. (присоединены части Тамбовской, Симбирской и Костромской г.г.). Она делится на 11 уездов, 4 района на правах уезда и 110 волостей. Уезды: Нижегородский,—9 волостей, Арзамасский—10, Ветлужский—17, Выксунский—4, Городецкий—6, Краснобаковский — 12, Лукояновский—11, Лысковский—13, Павловский—8, Семеновский—8 и Сергачский—14. Районы: Балахнинский, Канавинский, Растягинский и Сормовский. Городов—22, поселений городского типа—29 и населенных сельских пунктов—7.183.

Население. *Городского населения* было в 1920 г.— 286,5 тыс., в 1923 г.—360.6 тыс., из них мужч.—47,6% и женщ.—52,4% и в 1924 г.—381,3 тыс. душ. Главные города и население их (в тыс. душ): губцентр—Нижний-Новгород, в 1897 г. с населением в 95,7 м., в 1917 г.—148,1, в 1920 г.—105,9 и в 1923 г.—133,9 (мужч. 48,1% и женщ.— 51,9%); Арзамас в 1920 г.—14,7 и в 1923 г.—16,4, Починок— 10,0 и 11,2; Ветлуга—6,6 и 6,0, Семенов—4,3 и 5,1. *Сельского населения* насчитывалось в 1920 г. 2.381,1 тыс. душ, в 1923 г.—2.429,0 тыс. (в том числе мужч.—44,2% и женщ.— 55,8%) и в 1924 г.—2.243,7 тыс. душ. Всего по губернии— 2.625 тыс. чел. Крестьянских хозяйств в 1920 г. было 425,2 тыс. в 1923 г.—446,5 тыс. и в 1924 г.—450,8 тыс., в среднем на 1 хозяйство приходилось в 1920 г. 5,6 душ, в 1923 г.— 5,2 душ. Плотность населения на 1 *кв. км* выражается в 33,4 душ, в отдельности сельского 29,1. Национальный состав населения (перепись 1920 г.): русских—92%, мордвы—3,7%, татар—3,2% и проч.—1,1%.

Самодеятельного городского населения зарегистрировано переписью 1923 г. 162,1 тыс., в том числе рабочих—29,1%, служащих — 22,7%, хозяев — 14,8%, помогающих членов семьи—7,5%, прислуги—4,5%, безработных—7,7% и т. д.

Сельское хозяйство. Разрушенное годами революции и гражданской войной сельское хозяйство пришло в сильный упадок, и лишь с 1923 г. намечается улучшение.

Земледелие. Площадь полевых посевов в 1917 г. составляла 1.295,7 тыс. *га* (1.186 тыс. дес.), в 1920 г.—930 т. *га* (851,4 тыс.), в 1921 г.—902,8 тыс. *га* (826,4 тыс.), в 1922 г.— 891 тыс. *га* (815,7 тыс. дес.), в 1923 г.—1.100,6 тыс. *га* (1 007 тыс. дес.) и в 1924 г.—1.374 тыс. *га* (1.258,6 тыс.

дес.) или, принимая 1917 г. за 100, получаем ряд: в 1920 г.—71,8, в 1921 г.—69,6, в 1922 г.—68,8, в 1923 г.—84,9 и в 1924 г.—106,0.

Пропорция высеваемых культур также изменилась, на 100 гектаров полевого посева приходилось:

Годы.	Оз. ржи.	Яр. пш.	Овса.	Гречи.	Проса.	Льна.	Картоф.	Прочих.
1916	48,7	6,0	22,0	3,6	2,6	3,0	5,5	8,6
1920	57,1	1,6	19,4	1,9	8,3	3,2	5,0	3,5
1922	49,0	2 0	17,4	4,1	11,4	3,0	9,0	4,1
1923	50,4	2,2	16,9	4,5	8,6	2,3	8,7	6,4
1924	46,3	2,6	17,9	5,0	5,7	3,0	9,6	9,8

Увеличились посевы малоценных культур—проса и гречихи, сократились посевы овса, пшеницы и льна.

Урожай хлебов с одной десятины (в пуд.) характеризуется данными:

	Рожь.	Пшен.	Овес.	Просо.	Греча.	Картоф.
В среднем за 1905—14 г. .	44,2	56,8	39,6	46,1	23,7	414,7
	(0,72т.)	(0,93)	(0,63)	(0,75)	(0,38)	(6,79т.)
„ в 1923 г. . . .	39,1	53,6	40,0	43,5	25,6	450,6
	(0,64)	(0,87)	(0,655)	(0,71)	(0,42)	(7,38т.)

Общий валовой сбор зерновых культур и картофеля в переводе на зерно в 1923 г. равнялся 761,7 тыс. тонн (46,5 милл. пуд.), в том числе чистый 602,8 тыс. тонн (35,9 милл. п.) и масляничных культур 11,46 тыс. тонн (0,7 милл. пуд.). На одну душу сельского населения приходится чистого сбора хлебов 0,25 тыс. тонны (15,6 пуда). В 1924 г. общий валовой сбор зернов. культур составлял—888,9 тыс. тонн (54,7 милл. п.) и картофеля (без перевода на зерно)—69,1 милл. пуд.

По размерам посева крестьянские хозяйства делились:

Годы.	Без посева.	С посевом.					
		До 1 дес.	До 2 дес.	До 3 дес.	До 4 дес.	До 6 дес.	Свыше 6 д.
1920	8,7	16,8	29,4	22,6	12,8	7,9	1,8
1922	7,0	20,9	31,1	21,9	11,2	6,7	1,3
1924	4,3	16,8	27,1	22,1	14,5	12,1	3,1

В 1922 г. увеличился процент хозяйств слабой мощности с посевами до 1 дес. и до 2-х и уменьшились остальные группы хозяйств, в том числе и беспосевные, а в 1924 г. наоборот— увеличиаись хозяйства более сильные и уменьшились беспосевн. и с посевами до 1 дес. В 1917 г. было беспосевных хозяйств 17%, а в 1922 г. они составляли всего лишь 7%. Обеспеченность крестьянских хозяйств с.-х. инвентарем—на 100 хозяйств приходилось: орудий подъема почвы в 1920 г.—63,5 (в том числе плугов—25,8) и в 1923 г.—70,4 (плугов—32,3), борон—26,2 и 40,8.

Общее количество скота в губернии равнялось в 1923 и 1924 г.г. (в тыс. голов): лошадей—271,9 и 281,8, в том числе рабочих—248,5 и 243,9; кр. рогатого скота—554,8 и 664,7, в том числе коров—371,5 и 387,5; овец и коз—1.041,5 и 1.389,6; свиней—114,6 и 326,1, итого—1.982,8 и 2.551,6.

В среднем на 100 хозяйств приходилось голов скота:

Годы.	Всего.	В том числе.	
		Рабоч. лош.	Коров.
1916	496,4	64,1	78,7
1920	341,6	58,4	79,8
1922	362,9	46,7	74,3
1923	434,3	54,4	81,3

Данные показывают, что в относительных величинах в 1923 г. количество скота возросло по отношению к 1920 г. на 21,3% и к 1922 г.—на 16,5%; по отношению же к 1916 г. в общем уменьшилось на 14,3%, по отдельным видам коровы дали увеличение на 3,3%.

Группировка хозяйств по скоту представляется таблицей:

Годы.	Без скота.		С 1 головой.		С 2 голов.	
	Рабоч.	Коров.	Рабоч.	Коров.	Рабоч.	Коров.
1920 . .	49,4	28,9	49,2	65,1	1,4	6,0
1922 .	54,0	31,9	45,2	62,6	0,8	5,7
1923 . .	52,9	29,4	46,3	61,5	0,8	8,4
1924 . .	52 9	25,1	46,0	63,2	1,1	10,7

В 1923 г. уменьшился процент хозяйств без рабочего скота и коров. Бесскотных хозяйств было в 1920 г. 14,2% от общего числа хозяйств, а в 1923 г. они снизились до 9,8%.

Большое значение в доходности крестьянского бюджета занимает продукция от животноводства—молоко, мясо, кожа, шерсть.

Огородничество имеет наиболее промышленный характер в Нижегородском и Арзамасском у.у. Общая площадь, занятая под огородами в 1923 г., исчислялась в 55,5 тыс. *га* (50,8 тыс. дес.), в том числе под чисто-огородными овощами—14,75 тыс. *га* (13,5 тыс. дес.); остальная площадь под льном, картофелем и коноплей.

Садоводство, главным образом, развито в Лысковском, Нижегородском, Сергачском, Павловском и Арзамасском у.у. Общая площадь, занятая под садами, равняется 12,56 тыс. *га* (11,5 тыс. дес.).

Пчеловодство. В 1923 г. насчитывалось 6,9 тыс. пчеловодных хозяйств с 65,5 тыс. ульев, из них рамочных 75%.

Лесное хозяйство в губернии играет немаловажную роль. Общая площадь лесов исчисляется в 4.103 тыс. *га* (3.756 тыс. дес.), в том числе удобная лесная составляет 3.281 т. *га* (3.003 тыс. дес.). Леса идут, главным образом, на переработку в химические продукты и на строительные материалы. Породы древонасаждений — сосна, ель и из лиственных береза и др.

Промышленность. Из ископаемых имеются залежи железной руды и торфяников.

Среди крупной обрабатывающей промышленности на первом месте стоит производство машин и инструментов: одно из крупных промышленных предприятий в губернии—Сормовский паровозостроительный завод.

Состояние фабрично-заводской промышленности показывается таблицей:

Годы.	Число предприятий.	Число рабоч. (в тыс.).	Продукция (в милл. р.).	
			Валовая.	Чистая.
1913	410	40,3	83,9	36,5
1921	287	44,0	30,5	11,6
1922	257	45,7	39,9	15,2
1923	227	53,1	55,1	21,1

В 1923 г. число рабочих увеличилось против 1921 г. на 20,7%, чистая продукция возросла на 81,9%, а по отношению к 1922 г. рабочие увеличились на 16,1% и продукция — на 38,8%.

По наиболее развитым в губернии видам производств, рабочие и чистая продукция распределялись (в процентах):

	1913 г.		1921 г.		1922 г.	
	Рабоч.	Продукц.	Рабоч.	Продукц.	Рабоч.	Продукц.
Горная и горно-зав. пром. .	14,2	14,2	24,8	22,4	22,1	21,7
Металлообрабатыв.	9,7	5,8	9,1	12,2	3,8	10,9
Произв. машин и инструм. .	33,9	35,9	32,9	6,9	35,7	9,2
Лесопильная пром.	6,3	4,1	4,8	6,9	3,3	7,2
Химическая	2,5	4,7	3,2	11,2	1,8	9,2
Кожевенная	4,7	4,1	4,1	8,6	4,0	7,2
Произв. пищ. прод. и наркот.	6,0	15,4	2,3	6,0	1,9	7,2
Произв. по обраб. пеньки .	5,3	3,0	6,1	10,3	4,9	11,6
Одежда и туалет	6,0	4,1	4,3	5,5	4,9	4,0
Прочие произв.	11,5	8,7	8,4	9,7	17,4	11,2
Итого	100,0	100,0	100,0	100,0	100,0	100,0

В производстве пищ. прод. напитков и наркотиков следует отметить крахмало-паточное производство.

По переписи 15 марта 1923 г. в городах и городских поселках зарегистрировано промышл. предприятий 6.840 с 69,8 тыс. раб.

Общее число промышленных предприятий по губернии по данным налоговой статистики за апрель—сентябрь 1923 г. и октябрь—март 1923—24 г.г. представляется:

	I—II разр.	III разр.	IV—VI р.	VII—IX р.	X—XII р.	Итого.
Государственные.						
Апр.—сент. 1923 г. . . .	10	27	55	54	29	175
Окт.—март 1923—24 г. .	39	29	87	62	33	250
Кооперативные.						
Апр.—сент. 1923 г. . . .	62	43	30	4	—	139
Окт.—март 1923—24 г. .	237	39	44	3	3	326
Частные.						
Апр.—сент. 1923 г. . . .	3.929	2.023	116	5	4	6.077
Окт.—март 1923—24 г. .	7.586	539	123	6	—	8.254
Итого.						
Апр.—сент. 1923 г. . . .	4.001	2.093	201	63	33	6 391
Окт.—март 1923—24 г. .	7.862	607	254	71	36	8.830

Кустарная промышленность. За годы войны и революции кустарные промыслы пришли в сильный упадок. В 1913 г. насчитывалось кустарей 156,2 тыс., из них было занято по наиболее главным отраслям: в обработке дерева (лошкарной, чашечной и др. промыслы)—39%, в обработке шерсти—14%, кузнечно-слесарном и жестяном—14%, в обработке волокнистых веществ—12%, в кожевенно-меховом—11% и т. д. В 1920 г. кустарей насчитывалось всего лишь 28,6 тыс. В 1923 г. замечается возрождение кустарных промыслов.

Пути сообщения. Общая длина судоходных путей в пределах губернии составляет 341 *км* (320 верст) и сплавных рек—576 *км* (540 верст).

Железнодорожных путей приходится на 1.000 кв. вер. территории 8,9 верст. Общая длина грунтовых дорог—5.760 *км* (5.400 верст).

Торговля. Нижегородская губерния занимает по торговле в ЦПО второе место после Московской.

Общее число зарегистрированных переписью 15 марта 1923 г. в городах и городских поселках торговых заведений—7.715. По категориям торговые заведения распределяются:

	Оптовая.	Опт. розн.	Розн. постоян.	Базарная.	Всего.
Государственн. . .	14	32	56	—	102
В них занято лиц.	436	436	329	—	1.201
Кооперативн. . . .	11	26	122	—	159
В них занято лиц.	127	198	805	—	1.130
Частных	22	87	1.385	5.960	7.454
В них занято лиц.	94	376	3.118	5.960	9.548
Заведений. .	47	145	1.563	5.960	7.715
Итого занято лиц .	657	1.010	4.252	5.960	11 879

По числу торговых заведений и занятых в них лиц первое место занимает частная, затем кооперация и государственная.

Общее число торговых заведений по губернии по данным налоговой статистики за апрель—сентябрь 1923 г. и октябрь—март 1923—24 г.г. показывается таблицей:

	I разряд.	II разр.	III разр.	IV разр.	V разр.	Всего.
Государственные.						
Апрель—сентябрь 23 г.	—	6	42	104	44	196
Октяб.—март 23—24 г.	20	32	50	129	85	316
Кооперативные.						
Апрель—сентябрь 23 г.	1	78	373	82	22	504
Октяб.—март 23—24 г.	26	222	496	93	42	931
Частные.						
Апрель—сентябрь 23 г.	3.055	4.416	2.064	305	69	9.909
Октяб.—март 23—24 г.	2.547	4.170	1.845	190	60	8.812
Итого:						
Апрель—сентябрь 23 г	3 056	4.448	2.479	491	135	10.609
Октяб.—март 23—24 г.	2.645	4.424	2.391	412	187	10.059

Государственная и кооперативная торговля в губернии растет. Первая увеличилась в октябре—марте 1923—24 г. против апреля—сентября 1923 г. на 61,2% и вторая на 84,7%. Частная торговля по всем разрядам сократилась на 11,1%.

Обороты торговых заведений за полугодие, с 1 октября 1923 г. по 1 апреля 1924 г., достигали 31.027,7 тыс. руб. (по данным Нижегородск. Статбюро „Стат. бюлл.“ № 7—8). Обороты частной торговли составляли 79,3% от общего оборота, государственные (без предпр., облагаемых на основании временных правил)—10,6% и кооперативной—10,1%. В среднем—оборот одного предприятия исчисляется по госторговле в 54,2 тыс. руб., по кооперативной в 6,7 тыс. руб. и частной—5,7 тыс. руб.

На территории в губернии находится одна из крупнейших по СССР Нижегородская ярмарка. Удобное географическое положение Н.-Новгорода, связывающее его водным путем с промышленным центром, окраинами—Уралом, Сибирью, Туркестаном, Кавказом и внешними странами (Персией и Афганистаном) положило основание ярмарки еще в XIV веке. Преобладающим предметом торговли являлись: чай, металлические изделия, мануфактура, бакалея, сырье-кожа, пушнина, шерсть и др. товары. С проведением ж.-д. пути через Урал и Сибирь, некоторые товары на ярмарке, как чай и отчасти металлические изделия,—уменьшились. Обороты ярмарки в довоенное время достигали до 130 милл. рубл. За годы войны и революции ярмарка разрушалась, а в 1919 г. она прекратила совсем свое существование и лишь снова вызвана к жизни постановлением ВЦИК в 1922 году. Обороты ярмарки в 1922 и 1923 г.г. во много раз были меньше довоенных.

Товарная биржа имеется в Нижнем-Новгороде. Зарегистрировано биржевых сделок в январе—марте 1924 г.—773 на сумму—500 тыс. рублей; внебиржевых сделок—1.625, общая сумма оборота—433 тыс. руб. Первое место по оборотам занимают госорганы—86%, затем частные лица—9% и кооперация—5%.

Кооперация. *Потребительская кооперация* объединена в 6 районных союзов, имеется в губернии 366 первичных кооперативов. *С.-х. кооперация* объединяется в губсельсоюз 6 районных и 322 первичных. *Производственная кооперация* имеет одно губернское объединение, 5 районных и 210 первичных. *Кредитная кооперация* растет, настоящее подтверждается следующими данными (см. табл. на стр. 349).

Местное городское хозяйство и финансы. Имеется в губернии предприятий общего пользования—трамвай (в Нижнем-Новгороде), водопроводов в городах—15, электрических станций в городах—18 и в сельских местностях—7. Число застроенных владений зарегистрировано переписью 15 марта 1923 г. в городах и городских поселках—42,6 тыс., из них национализ. и муниципализ. 6,4 тыс. и частных—36,2 тыс. Местный бюджет на 1924—

	Число учрежден.		Балансы их на 1 апреля 1924 г.
	На 1/I 1924 г.	На 1/IV 1924 г.	
Отделений Госбанка	3	7	9.341,6 т. р.
Сберегательных касс	9	73	—
Отделений Всекобанка	2	3	866,2 „
Об-во взаимного кредита	1	1	420,6 „
Отделений Моссельбанка	—	1	93,3 „
Кредитных и ссудо-сберегат. тов-в	5	6	—
Сельско-хоз. кооперат. с кред. функц.	19	54	—
Потреб. об-в „ „ „	11	11	—
Отделений Горбанка	2	3	3.010,1 „
Акционерн. магаз. с ломб. функциями	2	2	136,1 „

1925 гг. составлен в доходной части на сумму 16.084,0 тыс. руб. и в расходной—16.104,3 тыс. руб.

Народное образование и здравоохранение. Школьная сеть. В губернии на 1 января 1924 г. имелось 3 высших школы: Университет, Педагогический Институт и Промышленно-Экономический Институт, с общим числом студентов 3.166 человек, профессоров и преподавателей—250. Техникумов—19, учащихся в них—3,3 тыс., профтехнических школ—14 и учеников—931 чел. Число школ I ступени 1.896, учеников в них 125,1 т., преподавателей—3.393; школ II ступени—43, учащихся 7,2 тыс., педагогов—393; семилеток—21, учащихся—6,3 тыс. Учреждения политпросвета — библиотек — 354, кинематографов—18, музеев—6, изб-читален—98 и т. д.

Сеть губздрава: больниц—96, коек—3.780, фельдшерских пунктов—91; персонал: врачей—310 и фельдшеров - 397.

РЯЗАНСКАЯ ГУБЕРНИЯ.

Административное устройство и население. Рязанская губерния занимает территорию 44,7 тыс. *кв. км* (40,9 тыс. кв. верст). После проведенного укрупнения административных единиц она разделилась на 8 уездов и 119 волостей. Уезды: Рязанский—20, Зарайский—9, Касимовский—13, Раненбургский—13, Ряжский—14. Скопинский—16, Спасский—13, и Сасовский (бывш. Шацкий).—10 Городов 15 и поселений городского типа 10, сельских населенных пунктов—5.290.

Население. *Городского населения* насчитывалось в 1917 г. 203 тыс. жителей, в 1920 г.—171 тыс. и в 1923 г.—183,2 тыс., из них мужч.—47,3⁰/₀ и женщ.—52,7⁰/₀. Главные города и количество населения в них по 1923 г.: Рязань—45,1 тыс. жителей, Касимов—11,5 тыс., Ряжск—13,8 тыс., Сасовск—15,3, Скопин—9,3 тыс., Данков—10,5 тыс. *Сельского населения* было в 1920 г.—2.289 тыс. и в 1923 г.—2 335,2 тыс. (мужч.—47,8⁰/₀ и женщ.—52,2⁰/₀). По исчислению ЦСУ на 1 января 1925 г. числилось всего населения—2.643.4 тыс. чел., в том числе: городского 191.7 тыс. чел., сельского—2.451,7 тыс. чел.

Крестьянских хозяйств в 1920 г. было 424,4 тыс., в 1923 г.—458,9 тыс. и в 1924 г.—479,1 т. В среднем приходится на одно хозяйство 5,4 душ. Плотность всего населения на 1 *кв. км* равняется в среднем—54,1 чел. в отдельности сельского—50,2 чел. Национальный состав населения: русских 99,4⁰/₀, татар 0,3⁰/₀, белоруссов и украинцев 0,1⁰/₀ и проч. 0,2⁰/₀. Самодеятельного городского населения насчитывалось в 1923 г. 87,7 тыс. чел., из них рабочих 11,8⁰/₀, служащих 18,3⁰/₀, хозяев 18,2⁰/₀, помогающих членов семьи 27,4⁰/₀ и т. д.

Сельское хозяйство. Основным занятием населения является сельское хозяйство. За годы революции и гражданской войны оно понесло большие сокращения во всех своих отраслях и лишь с 1923 г. начинает восстанавливаться.

---

[1] Составлено по: 1) Статистич. Справоч. Рязанского Губстатбюро за 1923 г.; 2) Кратк. Статист. Спр. по ЦПО, издание ЦПО и 3) Отчет ГИК'а за 1921—22 г.г.

Земледелие. Посевная площадь (в современных границах) в 1916 г. составляла 1.510 тыс. *га* (1.382,7 тыс. дес.), в 1920 г.—1.147,6 тыс. *га* (1.050,4 тыс. дес.), в 1921 г.—1.123 тыс. *га* (1.028,3 тыс. дес.), в 1922 г.—1.215,9 тыс. *га* (1.112,9 тыс. дес.), в 1923 г.—1.325 тыс. *га* (1.213 тыс. дес.) и в 1924 г. 1.677 тыс. *га* (1.535 тыс. дес.). Принимая 1920 г. за 100, получаем: в 1916 г.—131,6, в 1920 г.—100,0, в 1921 г.—97,8, в 1922 г.—105,9, в 1923 г.—115,4 и в 1924 г.—146,1.

Пропорция высеваемых культур—на 100 гектаров посева приходилось:

Годы.	Ржи.	Овса.	Проса.	Гречи.	Бобов. раст.	Льна и конопли.	Картофеля.	Травы и пр.
1916	46,7	30,2	6,7	1,7	1,6	2,1	8,1	3,0
1920	55,8	18,3	14,2	1,2	1,3	1,4	6,7	1,1
1923	50,6	15,8	16,3	2,0	3,5	0,8	9,7	1,3
1924	50,0	19,0	11,3	2,7	—	2,9	13,5	—

За последние годы, как показывает таблица, пропорция высеваемых культур также изменилась. Сократились посевы овса, льна и конопли; возросли же посевы проса, гречи, картофеля и бобовых растений.

Сбор хлебов с одной десятины (в пудах и тоннах) характеризуется:

	Ржи.	Овса.	Проса.	Картоф.	Льна.
За 1913—1916 г.г.	52,3	49,6	32,2	435	31,1
	(0,85тонн)	(0,81)	(0,52)	(7,1 тонн)	(0,5)
В 1920 г.	29,4	27,5	18,1	264	20,8
	(0,48)	(0,45)	(0,29)	(4,3)	(0,34)
„ 1923 „ . . .	35,4	41,7	30,3	298	28,6
	(0,58)	(0,68)	(0,49)	(4,8)	(0,46)

Общий валовой сбор зерновых хлебов и картофеля в переводе на зерно в 1923 г. составлял 900,9 т. тонн (55 милл. пуд.), в том числе чистый сбор 683 тыс. тонн (41,7 милл. пуд.). Валовой сбор льна 6,049 тонн (369,3 тыс. пуд.) и конопли 6.948 тонн (424,3 тыс. пуд.). Приходилось на 1 душу сельского населения чистого сбора зерновых хлебов и картофеля в переводе на зерно в 1914 г. 0,35 тонны (21,6 пуда), в 1915 г.—0,59 (36,3), в 1916 г.—0,41 (25,1), в 1920 г.—0,11 (7,1), в 1922 г.—0,32 (19,6), и в 1923 г.—0,24 (15,0). В 1924 г. валовая продукпия зернов. культур составляла—822,5 тыс. тонн (50,6 милл. пуд.) и картофеля—76,9 милл. п.

Группировка крестьянских хозяйств по посевам:

Годы.	Без посева.	С посевом.					
		До 1 д.	До 2 д.	До 3 д.	До 4 д.	До 6 д.	Свыше 6 десят.
1920	2,7	20,1	28,6	21,5	13,4	10,5	3,2
1922	8,8	21,5	29,9	19,8	11,5	10,8	4,6
1923	1,5	18,4	22,5	19,8	15,7	15,9	6,3
1924	19,2	19,2	21,3	19,6	15,5	16,2	6,9

В 1923 г. процент хозяйств беспосевных уменьшился в 6,6 раза против 1922 г., также уменьшился °/₀ хозяйств с посевами до 1 и до 2 десятин и увеличились остальные группы хозяйств. В среднем на одно хозяйство приходилось посева: в 1916 г.—3,9 *га* (3,6 дес.), в 1920 г.—2,7 *га* (2,5 дес.), в 1923 г.—2,8 *га* (2,6 дес.) и в 1924 г.—3,1 *га* (2,9 дес.).

В отношении обеспеченности с.-х. инвентарем крестьянские хозяйства ощущают недостаток в усовершенствованных орудиях: в 1920 г. было орудий вспашки 285 тыс. (в том числе плугов—49,4 тыс.) и в 1923 г.—300,7 тыс. (в том числе плугов—40,3 т.), борон—109,5 и 177,5 тыс.; в 1920 г. было жнеек и сеялок 4 тыс., молотилок и веялок 19,5 тыс.

Крупную роль в губернии играет животноводство. Но за последние годы, с упадком полеводства и в период продразверстки, оно сокращалось.

Движение скота за ряд лет можно видеть из следующих данных:

Годы.	Лошади.		Круп. рогат. скот.		Овец и коз.	Свиней.	Итого.
	Всего.	В том числе рабоч.	Всего.	В том числе коров.			
1917	489,6	383,8	703,6	366,0	1.762,3	427,8	3.383,3
1920	362,2	301,7	496,3	355,5	889,4	164,7	1.912,6
1922	282,2	255,2	517,4	345,4	748,3	107,3	1.655,2
1923	290,9	260,9	580,4	341,9	1.164,1	124,9	2.160,3
1924	357,3	292,9	775,7	412,2	1.839,7	374,5	3.347,2

В общем количество скота сократилось против 1917 г. в 1920 г. на 43%, в 1922 г.—на 50,9%, в 1923 г. на—32,6%, а в 1924 г. почти сравнялось с 1917 г. (99,3%). Увеличение скота по отдельным видам выразилось в 1923 г. против 1922 г.: лошади увеличились на 3,1%, круп. рог. скот—12,2%, овцы на 55,5% и свиньи—на 16,4, в общем же в 1923 г. количество скота увеличилось на 30,5%, а в 1924 г.—на 102,2%.

В среднем приходилось на 100 хозяйств голов скота:

Годы.	Рабоч. лошад.	Коров.	Овец взросл.	Свиней взрослых.
1917	88,6	84,5	261,8	24,1
1923	59,0	80,0	130,0	20,0
1924	62,0	90,0	170,0	—

Обеспеченность крестьянских хозяйств рабочим и молочным скотом—на 100 хозяйств приходилось (в процентах):

Годы.	Без скота.		С 1 гол. ск.		С 2 гол. ск.		С 3 гол. ск. и свыше.	
	Рабоч.	Коров.	Рабоч.	Коров.	Рабоч.	Коров.	Рабоч.	Коров.
1920	34,0	29,5	59,0	72,0	6,4	6,0	0,6	0,5
1923	44,6	30,8	50,6	60,1	4,3	7,8	0,5	1,3
1924	42,2	25,5	52,0	61,9	5,2	10,7	0,6	1,9

Из таблицы видно, что в 1923 г. сильно увеличился °/₀ хозяйств без рабочего скота и коров, а соответственно с этим понизились и остальные группы хозяйств.

Птицеводство. В 1920 г. было птицы 1.576,5 тыс., в 1922 г.—996,5 тыс. и в 1923 г.—1.629,7 тыс., из них куры составляли 96,5°/₀, гуси—2,8°/₀, утки и индюшки—0,7°/₀.

Огородничество имеет рыночное значение. Занятой площади под приусадебными посевами и огородами в 1920 г. 51,6 тыс. *га* (47,3 тыс. дес.), из них огородными овощами было занято 15,7 тыс. *га* (14,4 тыс. дес.), в 1923 г.—76 т. *га* (69,6 тыс. дес.), в том числе под огородными овощами 23,3 тыс. *га* (21,3 тыс. дес.), остальная площадь под картофелем, льном и коноплей, в 1924 г.—116 тыс. *га* (106,39 тыс. дес.).

Садоводство. Площадь под садами в 1923 г. составляла 111 тыс. *га* (10,2 тыс. дес.). Разводится главным образом яблоня.

Рыболовство имеет местное значение. Рыболовные водоемы по реке Оке и близ лежащим озерам. Средняя годовая добыча рыбы до 1.065 тонн (65 тыс. пудов).

Общая лесная площадь губернии исчисляется в 1.060 тыс. *га* (970 тыс. дес.), в том числе удобной лесной 891,5 тыс. *га* (816 тыс. дес.).

Промышленность. Из ископаемых имеются залежи каменного угля и железной руды в Скопинском уезде.

Обрабатывающая промышленность насчитывала цензовых предприятий:

Годы.	Число предприятий.	Число рабоч. (в тыс.).	Продукция в милл. руб.	
			Валовая.	Чистая.
1913	165	33,2	58,6	25,2
1921	138	17,7	13,2	6,2
1922	113	14,5	9,7	4,6
1923	104	16,5	12,5	6,0

По отношению к 1913 г. рабочие составляли: в 1921 г.—53,3%, в 1922 г.—43,7% и в 1923 г.—49,7%; чистая продукция—24,6%, 18,2% и 23,8%.

Первое место в крупной обрабатывающей промышленности по числу занятых рабочих в 1913 г. занимала текстильная, а в 1922 г.—горная и горнозаводская.

В текстильной промышленности в 1913 г. было занято рабочих 46,6% и в 1922 г.—2,3% от общего числа, горной и горнозаводской 16,6% и 43,4%, в производстве обработки льна—11,1% и 10,4%, в силикатной—7,8% и 17,2%, винокуренной—2,1% и 0,1%, металлообрабатывающей и производство машин—2,8% и 3,3%, крахмально-паточной—2,5% и 1,5%, в производстве обработки шерсти—3,3% и 7,5%, в лесопильной 0,7% и 3,4% и в кожевенной 0,6% и 3,5%.

Общее число промышленных предприятий по губернии, по данным налоговой статистики, было в январе—марте 1923 г. 4.195 и в апреле—сентябре 1924 г.—3.626.

Распределение промышленн. предприятий по разрядам и категориям видно из таблицы:

	I—II разр.	III—IV р.	V—VI р.	VII—IX р.	X—XII р.	Всего.
Государственные.						
Янв.—март 1923 г. . . .	30	42	21	16	10	119
Апр.—сент. 1924 „ . . .	50	83	29	19	15	196
Кооперативные.						
Янв.—март 1923 г. . . .	40	34	2	3	—	79
Апр.—сент. 1924 „ . . .	91	118	14	9	4	236
Частные.						
Янв.—март 1923 г. . . .	2.613	1.372	9	2	1	3.997
Апр.—сент. 1924 „ . . .	1.838	1.327	19	6	4	3.194
Итого:						
Янв.—март 1923 г. . . .	2.683	1.448	32	21	11	4.195
Апр.—сент. 1924 „ . . .	1.979	1.528	62	34	23	3.626

Как показывают приводимые данные, государств. и кооперативные пром. предпр. по всем разрядам увеличиваются, частные дали максимальное сокращение по I—IV разрядам, по остальным также увеличились, но менее, чем государств. и кооперативные.

Кустарная промышленность. Число кустарей в 1912 г.

насчитывалось до 60 тыс. чел. [1]) и в 1920 г.—21 тыс. Кустарные промыслы в губернии очень разнообразные, особенно широко развиты из них: тележный, бондарный, токарный, смолокуренный, изделия деревянной посуды, корзиночный, скорняжно-шорный, кожевенный, канатно-веревочный, ткацкий, кузнечно-слесарный, кирпично-гончарный, портняжный и др.

Пути сообщения. Длина железнодорожных путей в пределах губернии (за 1912 г.) равнялась 1.001 версте, или на 1.000 кв. вер. приходилось ж.-д. путей 24,4 версты. Длина судоходных путей (по реке Оке) 481 *км* (451 верста) и сплавных рек 259 *км* (243 версты). Общая длина грунтовых дорог 4,0 тыс. *км* (3,8 тыс. верст.).

Торговля. Переписью 15 марта 1923 г. по городам и городским поселкам зарегистрировано торговых заведений—3.506, с числом занятых в них лиц—5.157, в том числе в государств.—383, кооперативной—480 и частной—4.294 (из этого числа занято в базарной торговле—2.669).

По видам—торговые заведения распределялись:

	Оптов.	Оптово-розничн.	Розничн. постоян.	Базарн.	Всего.
Государственных .	4	24	35	—	63
Кооперативных. .	3	15	54	—	72
Частных	7	25	670	2.669	3.371
Итого. . .	14	64	759	2.669	3.506

Данные налоговой статистики о выборе патентов на торговые заведения по губернии представляются:

---

[1]) Без вновь присоединенных уездов, Сасовского и Елатомского.

	II разр.	III разр.	IV разр.	V разр.	Всего.
Государств. Апр.—сент. 1923 г. .	10	59	31	21	121
„ Окт.—март 1923—24 г.	9	72	29	30	140
Кооператив. Апр.—сент. 1923 г. .	23	379	22	8	434
„ Окт.—март 1923—24 г.	40	408	43	12	503
Частных. Апр.—сент. 1923 г. . . .	3.860	1.876	145	24	5.467
„ Окт.—март 1923—24 г. .	3.059	1.386	98	12	4.555
Итого. Апр.—сент. 1923 г. .	3.893	2.314	198	53	6.460
Окт.—март 1923—24 г.	3.108	1.866	170	54	5.198

Государственная увеличилась за октябрь—март 1923—24 г. на 15,7°/₀, а кооперативная—на 15,9°/₀, частная же сократилась на 16,5°/₀. Во втором полугодии (апр.—сент.) 1923—24 г. общее число торг. заведений возросло до 6.438, из них на городские приходилось—4.270; по категориям заведен. распределялись—государ.—2,8°/₀, кооперат.—9,7°/₀ и частные—87,5°/₀.

Оборот торг. предпр. (без облаг. на основ. времен. правил) составлял в I полуг. 1923—24 г.—16.042 тыс. руб. и во втором полугодии—23.090 тыс. руб., из них на госторговлю в I пол. приходилось 1,6°/₀ всего оборота и во II пол.—11,0°/₀, кооперацию—8,1°/₀ и 11,1°/₀ и частную—90,3°/₀ и 77,9°/₀. Эти данные красноречиво говорят о росте госуд. и коопер. торговли.

Кооперация. *Потребительская кооперация* объединена в Губсоюз. На 1 октября 1923 г. было первичных кооперативов 229, на 1 января 1924 г.—325 и на 1 апреля—417. *С.-х. кооперация* объединена в Губсельскосоюз: функционирует 9 районных союзов и 140 первичных. Союз *промысловой кооперации* насчитывает 68 первичных объединений. *Кредитная*—имеет 8 кредитных товариществ. Из кредитных учреждений имеется отделение Госбанка.

Местное городское хозяйство и финансы. В губернии имеются предприятия общественного пользования: водопроводов в городах—6 и электрических станций в городах 9. Пожарных команд—428, из них профессиональных—12. Число застроенных владений зарегистрировано переписью 1923 г. по городам и городским поселкам 12,6 тыс., жилых построек—13,8 тыс. и в них квартир—19,1 т.

Местный бюджет на 1924—25 г. утвержден в доходной части на сумму 8.353,4 тыс. руб. и в расходной—8.353,4 тыс. рублей.

Народное образование и здравоохранение. Школьная сеть. В г. Рязани имеется рабочий факультет с 104 слуш.

Учреждения Соцвоса: школ I ступени—1.861, учителей—3.508 и учащихся—171,7 тыс., II ступени—50, преподавателей—555 и учащихся—10,5 т., семилеток—12, учащихся в них—3,5 т. техникумов—11, в них преподавателей—167, учащихся—1.404, профтехнических школ и курсов—32, учителей — 183 и учащихся—2 012. Культурно-просветительные учреждения: библио-тек — 348, нардомов — 89, музеев—12, кинематографов—14 и др.

Больничная сеть: больниц—45, в них коек—1.493, фельдшерских пунктов—21, персонал врачей—261, фельдшеров и акушерок—312, зубных врачей—27.

ТВЕРСКАЯ ГУБЕРНИЯ.

Административное устройство и население. Территория губернии равняется 61,8 тыс. *кв. км* (54,3 т. кв. верст). Она разделена на 9 уездов и 95 волостей. Уезды: Тверской—13 волостей, Бежецкий—11, Весьегоньский—17, Вышневолоцкий — 14, Кашинский—8, Кимрский — 8, Новоторжский—10, Осташковский—12, Ржевский—14. Городов—12, поселений городского типа 13 и сельских населенных пунктов—13.390.

Население. *Городского населения* насчитывалось в 1917 г.

229,6 тыс. жителей, в 1920 г.—201 тыс. и в 1923 г.—231,9 тыс., из них мужч.—46,8% и женщин—53,2%. Главные города: губцентр — Тверь с населением в 1917 г.—101,1 тыс. жит., в 1920 г.—66,6 тыс. и в 1923 г.—83,3 тыс. (в том числе мужч.—46,1%, женщ.—53,9%); Ржев —33,6 тыс., 25,7 тыс. и 27 тыс.; Вышний-Волочок—24,8 тыс., 18,2 тыс., и 21,2 тыс.; Торжок—12,8 тыс., 11,5 тыс. и 13,2 тыс. *Сельского населения* в 1920 г. было 1.858,6 тыс. (в том числе мужч.—42,5% и женщ.—57,5%) и в 1923 г.—1.881,2 тыс., из них мужч.—42,9% и женщ.—57,1%. По исчислению ЦСУ на 1 января 1925 г. числилось: всего населения—2 181 тыч. чел., в том числе городского—236,5 тыс. чел., сельского—1.944,5 тыс. человек. Крестьянских хозяйств насчитывалось в 1922 г.—370,2 тыс., в 1923 г.—383,6 тыс. и в 1924 г.—388,9 тыс. Приходится в среднем на одно хозяйство—5,3 душ. Плотность населения на один *кв. км* равняется 34,2 душ, в отдельности сельского—30,4. Национальный состав населения по переписи 1920 г.: русские составляли 96,9, ижоры—2,3%, евреи—0,2%, эстонцы—0,1% и т. д. Самодеятельного городского населения зарегистрировано переписью в 1923 г. 106,5 тыс. чел., из них рабочих—27,5%, служащих—24,3%, безработных—13,8%, хозяев—9,4%, прислуги—3,9%, рантьеров—1,3% и т. д.

Сельское хозяйство. За последние годы в губернии, с сокращением промышленности и отхожих промыслов, сел.-хоз. является преобладающим занятием сельского населения. Хозяйств с промыслами в 1917 г. было—41,5%, а в 1922 г.—всего лишь 24,2%.

Земледелие. Площадь полевых посевов в 1916 г. составляла 803 тыс. *га* (735 тыс. дес.), в 1920 г.—597 тыс. *га* (546,5 тыс. дес.), в 1922 г.—692 тыс. *га* (633,2 тыс. дес.), в 1923 г.—715,7 тыс. *га* (655,1 тыс. дес.), и в 1924 г.—884 тыс. *га* (809,1 тыс. дес.). В 1920 г. посевная площадь сократилась на 25,6% против 1916 г., а затем она начинает расти—в 1922 г. она составляла уже 86,1% к 1916 г., в 1923 г.—89,1% и в 1924 г.—104,6%.

Пропорция высеваемых культур резко изменилась. Сократились посевы трав и льна, последний имел в губернии промышленное значение. Посевы льна в 1916 г. составляли 115,8 тыс. дес., в 1923 г.—всего лишь 59 тыс. дес. Увеличиваются посевы ржи, овса, картофеля и отчасти ячменя. Настоящее показывает следующая таблица (в процентах):

Годы.	Рожь.	Овес.	Лен.	Картоф.	Ячмень.	Травы.	Прочие.
1916	39,2	21,9	15,8	6,0	7,7	8,7	0,6
1920	50,7	21,8	8,5	5,9	6,2	6,3	0,6
1923	43,2	25,0	9,0	8,1	8,1	3,2	3,4
1924	40,6	25,3	10,2	9,5	7,2	—	—

Урожай хлебов характеризуется данными (с гектара в пудах и тоннах):

	Рожь.	Овес.	Ячмень.	Картоф.
В среднем за 1913—1916 г.г.	41,4	41,6	49,6	432,7
	(0,67тонн)	(0,68)	(0,81)	(7,08тонн)
„ в 1923 г.	36,8	50,2	43,0	441,1
	(0,6)	(0,82)	(0,7)	(7,22)

Общий валовой сбор зерновых хлебов в 1923 г. выразился в 353,8 т. тонн (21,6 милл. пуд.) в том числе чистый—250 т. пуд. (15,3 милл. пуд.), картофеля в переводе на зерно (чистый сбор)—83,5 тыс. тонн (5,1 милл. пуд.). В среднем приходится на душу сельского населения зерновых хлебов и картофеля—0,16 тонны (10 пуд.). В 1924 г. валовая продукция зернов. хлебов определилась в 556,1 тыс. тонн (34,1 милл. пуд.) и картофеля—572 т. тонн (35 м. пуд. без перевода на зерно).

Валовой сбор масляничных семян выразился в 21,3 тыс. тонн (1,3 милл. пуд.) и валовой сбор волокна—26,2 тыс. тонн (1,6 милл. пуд.).

По размерам посева крестьянские хозяйства делились (в процентах):

Годы,	Без посева.	С посевом.				
		До 1 дес.	До 2 дес.	До 3 дес.	До 4 дес.	Свыше 4 дес.
1920 . .	7,4	30,6	42,4	14,8	3,7	1,1
1922 . .	5,4	27,6	43,6	16,8	4,7	1,9

В 1922 г. уменьшился % хозяйств беспосевных и с посевами до 1 дес. и возросли все остальные группы. В среднем приходилось посевов на одно хозяйство: в 1917 г.—2,6 *га* (2,4 дес.), в 1920 г.—1,6 *га* (1,5 дес.), в 1922 г.—1,8 *га* (1,7 дес.) и в 1923 г.—1,9 *га* (1,8 дес.).

С.-х. инвентарем губерния вполне обеспечена и притом орудиями усовершенствованными: в 1910 г. было орудий вспашки—331 тыс. (в том числе плугов 230 тыс.), в 1920 г.—294,8 тыс. (плугов—245,8 тыс.) и в 1924 г.—366 тыс. (плугов—310,8 тыс.); борон—334 тыс., 272 тыс. и 359,3 тыс. Приходится в среднем (в 1924 г.) на 100 хозяйств: плугов—82,3 и борон—87,1.

Переходя к рассмотрению животноводства, как дальше увидим, оно не только сократилось за революционные годы, но даже увеличилось.

Общее количество скота (в тыс. голов):

Годы.	Лошади.		Кр. рог. скот.		Овец и коз.	Свиней.	Итого.
	Всего.	В т. ч. рабоч.	Всего.	В т. ч. коров.			
1916	366,8	314,6	765,3	405,8	883,4	77,5	2.093,0
1923	417,9	344,3	916,5	507,4	1.568,3	80,5	2.983,2
1924	430,8	349,2	946,8	546,9	1.465,3	155,8.	2.998,7

По отдельным видам наибольшее увеличение в стаде скота в 1923 г. против 1916 г. дали овцы—на 77,5%, затем коровы—на 25%, рабочие лошади—на 9,5% и свиньи—на 3,8%.

Обеспеченность хозяйств скотом за ряд лет показывается таблицей—в среднем на 100 хозяйств приходилось голов скота:

Годы.	Рабочих лошадей.	Коров.	Овец и коз.
1916	92,2	119,1	259,2
1920	87,1	127,6	321,0
1923	89,7	132,3	408,8

В относительных величинах рабочие лошади в 1923 г., как показывает таблица, еще не достигли 1916 г., но увеличились против 1920 г. на 3%, коровы же увеличились против 1916 г. на 11,1% и 1920 г.—на 3,6%, овцы—на 57,7% и на 27,1%.

Группировка хозяйств по рабочему скоту и коровам представляется (в процентах):

Годы.	Без скота.		С 1 голов.		С 2 голов.		С 3 голов и выше.	
	Рабоч.	Коров.	Рабоч.	Коров.	Рабоч.	Коров.	Рабоч.	Коров.
1920	24,7	12,8	69,5	57,8	5,6	26,7	0,2	2,7
1922	23,3	11,0	71,8	60,5	4,8	26,0	0,1	2,5
1924	19,0	7,7	73,7	54,8	6,3	31,8	0,2	5,7

В 1924 г. уменьшился процент хозяйств без рабочего скота и коров увеличился же процент хозяйств с 1 головой скота и выше. В 1917 г. было безлошадных хозяйств 21% и без коров—15,3%. Молочное хозяйство в губернии развито главным образом в Весьегонском и Бежецком у.у. Общий вывоз масла достигал в 1913 г. до 2.457 тонн (150 тыс. пуд.), а в 1923 г.—около 3.603,7 тонны (220 т. п.).

Из других занятий населения отметим: огородничество, которое в губернии носит более потребительский характер. Занято площади под усадебными посевами в 1923 г. было: 19,8 тыс. *га* (18,2 тыс. дес.), в том числе под овощами 8,5 тыс. *га* (7,8 тыс. дес.), а в 1924 г. всего под огородами занято—23,6 *га* (21,9 дес.).

Насчитывалось пчеловодных хозяйств в 1922 г. 5,8 тыс., в среднем приходилось на 1 хозяйство 4,5 ульев.

Лесное хозяйство. Общая площадь лесов исчисляется в 2.138 тыс. *га* (1.957 тыс. дес.), в том числе лесопокрытая 1.619 тыс. *га* (1.482 тыс. дес.). Площадь устроенных лесов составляет около 30% и обследованных—33%. Управление лесами поделено на 88 лесничеств. Породы древонасаждения: хвойные и смешанные—лиственные.

Промышленность. Из крупной обрабатывающей промышленности в губернии наиболее развита текстильная (основная), затем производство машин, лесопильная, кожевенная, силикатная, обработка бумаги, производство пищевых продуктов и наркотиков и др.; из добывающей—торфяная.

Цензовые предприятия и их продукция характеризуются данными:

Годы.	Число предприятий.	Рабоч. в них (в тыс.).	Продукция (в тыс. руб.).	
			Валовая.	Чистая.
1913	137	49,3	88.226,4	28.829,5
1921	146	24,5	22.273,9	8.650,9
1922	163	28,7	41.656,3	16.627,7
1923	125	32,7	69.926,2	28.097,9
1924	115	38,1	78.136,8	—

По отношению к 1913 г. в 1923 г. рабочие составляли всего лишь 66,3%, а чистая продукция—97,4%, т. е. почти сравнялась с довоенным временем. По сравнению же с 1921 и 1922 г.г. число рабочих в 1923 г. возросло в первом случае на 33,4% и во втором—на 13,9%, а чистая продукция—на 224,7% и на 68,9%.

Распределение числа рабочих и чистой продукции по отдельным группам производств можно видеть из следующих данных (в процентах):

	1913 г.		1921 г.		1923 г.	
	Рабоч.	Прод.	Рабоч.	Прод.	Рабоч.	Прод.
Текстильная промышл. . .	60,2	52,9	50,6	31,3	57,5	58,3
Стеклянная „ . .	7,7	6,5	0,4	0,5	4,1	0,0
Керамическая „ . .	4,5	2,8	4,9	0,4	4,4	1,1
Лесопильная „ . .	1,8	1,8	4,8	4,0	3,1	4,7
Торфяная „ . .	4,0	1,2	3,2	6,8	1,7	3,5
Кожевенная „ . .	2,8	3,7	5,7	9,1	4,5	8,0
Произв. машин	5,7	8,9	3,6	1,1	2,1	0,9
„ одежды и туалета .	2,4	4,0	8,5	29,1	6,9	8,5
„ пищев. продукт. .	1,8	5,3	2,4	8,7	2,4	5,6
„ по обраб. льна . .	1,4	1,7	1,6	1,1	2,7	1,8
Обработка бумаги	3,8	5,8	5,9	2,5	5,5	2,3
Прочие группы	3,9	5,4	8,4	5,4	5,1	5,4
Итого	100	100	100	100	100	100

Таблица показывает, что по отношению к 1913 г. некоторые группы производств в 1921—22 г.г. выдвинулись, как-то: торфяная, лесопильная, одежда и туалет и др.; другие, наоборот, упали—текстильная (по обработке хлопка), производство машин, стеклянная и т. д.

По данным налоговой статистики насчитывалось промпредприятий по губернии:

	I—II разр.	III—V раз.	VI—VIII р.	IX—XII раз.	Итого.
Государств. II полугод. 1922 г. . .	4	21	27	15	67
„ II „ 1923/24 г.	7	41	35	29	113
Кооператив. II „ 1922 г. . .	33	20	3	1	57
„ II „ 1923/24 г.	231	39	7	1	278
Частных II „ 1922 г. . .	2.779	300	9	—	3.088
„ II „ 1923/24 г.	3.209	1.087	11	2	4.309
Всего II полугод. 1922 г. . .	2.816	341	39	16	3.212
„ II „ 1923/24 г.	3.447	1.167	53	32	4.699

В общем, число предприятий увеличилось во II полугодии 1923—24 г. против II полугодия 1922 г. на 46,4%; государственные дали увеличение на 58,2%, кооперативные—366,6% и частные—40,2%.

Развиты в губернии кустарные промыслы. В 1913 г. насчитывалось кустарей—67,9 тыс., в 1920 г.—46,8 тыс. и в 1923 г. - 60,4 тыс., из них занято отхожими промыслами—13,2 тыс. Главной отраслью кустарничества является обработка дерева, затем кож, волокна, металла, гончарный, портняжный и т. д.

Пути сообщения. Длина железнодорожных путей в пределах губернии (1912 г.) составляет 962 *км* (902 версты) или на 1.000 кв. верст приходится ж.-д. путей — 14,6 вер. Длина судоходных рек (в 1911 г.)—772 *км* (724 верст) и сплавных—1.755 *км* (1.641 в.). Общая длина грунтовых дорог—3.237 *км* (3.035 верст), из них шоссированных—210 *км* (197 в.) и замощенных—333 *км* (312 верст).

Торговля. Тверская губерния является крупным центром торговли мануфактурой, бакалейными товарами, растительными и животноводственными продуктами и т. д.

Общее число торговых заведений, зарегистрированных переписью 15 марта 1923 г., в городах и городских поселениях равнялась 4.504, в них занято лиц—7.956, в том числе занято в госторговле 630 чел., в кооперат.—1.767 и частной—5.559 (2.661 чел. занято в базарной).

По видам торговые заведения распределялись:

	Оптов.	Оптово-розничн.	Розн.-постоянн.	Базарн.	Итого.
Государственных .	18	36	65	—	119
Кооперативных. .	22	33	185	—	240
Частных	19	32	1.433	2.661	4.145
Всего. . . .	59	101	1.683	2.661	4.504

Общее число торговых заведений по губернии по данным о выборке патентов по разрядам представляется (см. стр. 368):

Госторговля увеличилась в октябре—марте 1923—24 г. против января—марта 1923 г. на 20,2%, кооперативная—на 42,0%, а частная понизилась в общем на 4,9% (II разряд дал снижение, а по остальным разрядам—увеличилась). Из общего

	II разр.	III разр.	IV разр.	V разр.	Всего.
Государств. Янв.—март 1923 г. .	4	68	31	20	123
„ Окт.—март 1923—24 г.	2	64	43	29	148
Кооператив. Янв.—март 1923 г. .	50	661	62	10	783
„ Окт.—март 1923—24 г.	119	859	97	27	1.112
Частные Янв.—март 1923 г. .	3.697	1.979	131	8	5.815
„ Окт.—март 1923—24 г.	3.202	2.163	149	20	5.534
Итого Янв.—март 1923 г. .	3.751	2.708	224	38	6.721
„ Окт.—март 1923—24 г.	3.323	3.086	289	86	6.684

числа указанных торговых заведений внегородские составляют 38%. На 1 окт. 1924 г. число торгов. заведений уменьшилось на 512, главным образом во II и III разр. частных; государств. же и кооперативные увеличиваются—первые на 13 завед. и вторые на 21.

Товарная биржа имеется в г. Твери. По числу сделок и оборотам первое место занимают госорганы, затем частные лица и кооперация. По родам товаров наибольшее число сделок приходится на хлебо-фуражные, текстильные, лесные, металлические и др.

Кооперация. *Потребительская кооперация* на 1 октября 1924 г. имела 5 районных и 401 первичных объединений. *Сельско-хозяйственная кооперация* объединена в 12 районных союзов и 642 первичных кооперативов. *Промысловая кооперация* насчитывала 138 объединений.

Кредитные учреждения.	Число учреждений	
	на 1/VII 1924 г.	на 1/IX 1924 г.
Отделений Госбанка	7	9
„ сел.-хоз. банка	2	3
Обществ взаимного кредита	5	6
Кредитных и ссудо-сберегательных тов-в	5	13
Сел.-хоз. тов-в с кредитными функц.	60	84
Потребит. обществ с кредитными функц.	19	19

Местное городское хозяйство и финансы. Из предприятий общественного пользования в губернии имеется трамвай (в г. Твери), электрические станции в 10 городах, водопроводы в 8 городах.

Общее число застроенных городских строений по переписи 1923 г. в городах и городских поселениях зарегистрировано 23 тыс., из них национ. и муниципализ.—3,3 тыс. и частных—19,7 тыс. Длина замощенных улиц в городах около 106 *км* (100 верст).

Местный бюджет на 1924 — 25 г. утвержден по доходам в размере 9.266,1 тыс. руб. и по расходам—9.266,1 т. р.

Народное образование и здравоохранение. Школьная сеть: из высших учебных заведений в губернии имеется Педагогический институт (в г. Твери). Техникумов 15, учащихся в них—1.987, профтехнических школ – 19 и учащихся в них—1.346. Сеть Соцвоса: школ I ступени—1.861, преподават.—3.478, учеников—171,7 тыс.: школ II ступени—50 и учащихся—10,5 тыс., семилеток—12, учащихся в них—3,5 т., 9 леток — 2 и учащихся—1.106. Библиотек—249, изб-читален - 369, нардомов—22, театров и кинематографов—33 и музеев—14. Больничная сеть: больниц—96, в них коек—4.130, фельдшерских пунктов—46. Персонал врачей—288, фельдшеров и акушерок—312.

ТУЛЬСКАЯ ГУБЕРНИЯ.

Административное устройство и население. Тульская губерния занимает территорию в 27,5 тыс. *кв. км* (23 т. кв. верст). Она делится на 8 уездов и 5 районов. Уезды: Тульский—9 вол., Алексинский — 4, Белевский — 6, Богородицкий—10, Веневский—5, Ефремовский—6, Плавский—10 и Новосильский—6 вол. Городов и поселений городского типа—18 и населенных сельских пунктов—4.298.

Население. *Городского населения* (в совр. границ.) в 1917 г. было 205,7 тыс. чел., в 1920 г.—185,2 тыс. (в том числе мужч.—49,8% и женщ.—50,2%) и в 1923 г.—186,9 тыс. (мужч. 49,6% и женщ. 50,4%). Губернский центр—Тула с населением 123,8 тыс. жителей, Белев—10,9 тыс., Ефремов—10,4 тыс. *Сельского населения* насчитывалось в 1917 г. 1.615,5 тыс. душ, в 1920 г.—1.529,4 тыс. и в 1923 г.—1.545,4 тыс. (мужч.—46% и женщ.—54%). По исчислениям ЦСУ на 1 января 1925 г. числилось: всего населения 1.743.2 тыс. чел., в том числе *городского*—180,6 тыс. чел., *сельского*—1.562,6 тыс. чел. Число крестьянских хозяйств в 1920 г. было 250,2 тыс., в 1923 г.—268,4 тыс. и в 1924 г.—275,5 тыс. Приходилось в среднем на одно хозяйство (в 1923 г.) 5,8 душ. Плотность населения на *кв. км*—60,9 душ и в отдельности сельского—54,4. Национальный состав: (по переписи 1920 г.) русских—99,3%, евреев—0,2%, украинцев—0,1% и проч.—0,4%. Из самодеятельного городского населения рабочие составляют—43,9%, служащие—24,7%, хозяева—8% и т. д.

Сельское хозяйство. Основным занятием сельского населения служит полеводство и скотоводство. Продукция от с.-х. составляет 7—8 всех доходов крестьянского бюджета.

Земледелие. Площадь полевых посевов (без Каширского уезда) в 1916 г. составляла 1.255,9 тыс. *га* (1.149,5 тыс. дес.), в 1920 г.—868,9 тыс. *га* (795,3 тыс.), в 1921 г.—655,7 тыс. *га* (600,2 тыс.), в 1922 г.—927,9 тыс. *га* (849,3 т.), в 1923 г.—1.060,9 тыс. *га* (971,1 тыс.) и в 1924 г. без приусадебн. посевов—1.308 тыс. *га* (1.197,6 тыс. дес.). Сокращение посевных площадей, вызванное годами революции, шло до 1922 г., и лишь в 1922 г. начался рост полеводства. Если примем 1920 г.

за 100, то получим ряд: в 1916 г.—144,5, в 1920 г.—100, в 1921 г.—75,5, 1922 г.—109,3, в 1923 г.—122,1 и в 1924 г.—150,6.

Пропорция высеваемых культур (в процентах):

Годы.	Рожь.	Пшеница	Овес.	Просо.	Греча.	Чечевица	Лен и конопля.	Картоф.	Прочие.
1916. .	44,7	1,1	38,3	0,6	1,3	1,8	1,4	6,8	4,0
1921.	60,9	0,3	21,3	7,3	3,7	0,4	0,7	3,7	1,7
1922. .	57,1	0,3	18,2	11,2	3,6	0,7	0,5	4,9	3.5
1923.	50.2	0,4	25,6	5,0	6,2	3,1	0,5	6,7	3,2
1924. .	48,2	0,8	28,4	1,9	6,8	—	2,3	9,8	—

В 1916 г. посевы овса составляли 38,3% всей посевной площади, а затем они шли на уменьшение, лишь 1923 г. явился восстанавливающим. Заметно увеличились посевы чечевицы, картофеля и гречи, которые растут за счет сокращения посевов проса.

Урожай с гектара за ряд лет характеризуется данными (в пудах и тоннах):

	Ржи.	Овса.	Гречи.	Проса.	Картофеля.
Довоенн. период	44,6 (0,73)	47,4 (0 77)	32,1 (0.52)	47,1 (0,77)	351,5 (8,7 тонн.
1922 год	40,5 (0,66)	49,6 (0.81)	39,4 (0.64)	34 4 (0 56)	410,7 (6,7)
1923 „	40,1 (0,65)	49,6 (0,81)	35,0 (0,57)	42 2 (0,69)	605,8 (9,9)

Вналовой сбор хлебов в довоенное время достигал (в милл. тонн и пуд.) ржи – 366,9 тыс. тонн (22,4), в 1922 г.—311,2 т. тонн (19) и в 1923 г.—321 (19,6); овса—283,4 (17,3); 116,3 (7,1 и 203 (12,4); картофеля—612,6 (37,4); 388 (23,7) и 953,3 (58,2). Общий валовой сбор зерновых хлебов, масляничных культур и картофеля в переводе на зерно в 1923 г. составлял 876 тыс. тонн (53,5 милл. пуд.), а в 1924 г. зерновых культур собрано—707,7 т. тонн (43,5 милл. пуд.). Общее число с.-х. инвентаря, имевшегося в губернии: в 1910 г. было орудий вспашки 281,8 тыс. (в том числе плугов—26,2%), в 1920 г.—230,8 тыс. (плугов—42%) и в 1923 г.– 284 тыс. (плугов—38,5%); борон—262,2 тыс., 107 тыс. и 150 тыс.; было в 1910 г. сеялок—2 тыс., жнеек – 2,4 тыс., молотилок—14,9 тыс. В среднем на 100 дес. посева приходится (в 1923 г.) орудий подъема почвы 29,2 (в том числе плугов—11,2) и борон—15,4. В среднем приходилось посевов на одно хозяйство в 1917 г. 5,1 *га* (4,7 дес.); в 1920 г.—3,1 (2,9); в 1922 г.—3,4 (3,2), в 1923 г.—3,9 *га* (3,6 дес.), в 1924 г.—4,9 *га* (4,5 дес.).

Группировка хозяйств по посевам—на 100 хозяйств приходится:

Группы хозяйств.	Довоенн. период.	1920 г.	1923 г.	1924 г.
Без посева.	4,2	1,5	0,7	0,7
С посевом до 2-х десятин. . .	20,7	25,9	12,6	11,6
От 2-х до 8 десятин	59,7	69,7	78,5	80,0
Свыше 8 десятин	15,4	2,9	7,2	7,8

Уменьшились по сравнению с довоенным периодом беспосевные хозяйства и хозяйства с посевом свыше 8 десятин, увеличился процент хозяйств средней мощности с посевами от 2-х до 8 десятин.

Общую картину состояния животноводства рисует следующая таблица—на 100 хозяйств приходилось голов скота:

Годы.	Лошадей.	Круп. рог. скота.	Овец.	Свиней.
1910	146,0	177,8	432,7	49,7
1916	158,9	178,0	673,9	73,8
1922	86,4	110,9	285,2	10,0
1923	98,4	162,8	445,2	41,0
1924	117,3	202,3	588,5	98,4

Начиная с 1916 г. число, голов скота на хозяйство по всем видам сокращалось. Лошади дали сокращение в 1922 г. по отношению к 1910 г. на 40,8%, крупный рогатый скот—37,7%, овцы—34,1% и свиньи—на 79,9%. В 1923 г. скотоводство восстанавливается: овцы дали увеличение против 1922 года—на 56,2%, крупный рогатый скот—на 46,8%, свиньи—на 310% и лошади—на 14,4%. Общее количество скота в 1923 и 1924 г.г. насчитывалось в тыс. голов: лошадей—264,4 и 323,2, в том числе рабочих—225,9 и 246,5; крупн. рог. скота—437,4 и 557,9, в том числе коров—224,0 и 260,7; овец и коз—1.195,8 и 1.624,0; свиней—110,0 и 271,2, итого—2.007,6 и 2.776,3.

Распределение крестьянских хозяйств по группам рабочих лошадей и по коровам представляется (в процентах):

Годы.	Без скота.		С 1 голов.		С 2 голов.		С 3 голов.	
	Рабоч.	Коров	Рабоч.	Коров	Рабоч.	Коров	Рабоч.	Коров
1920	23,3	20,3	63,9	75,2	11,9	4,4	0,9	0,1
1922	32,6	30,9	59,0	64,9	8,1	4,4	0,3	0,2
1924	28,8	23,9	61,4	69,0	9,3	6,8	0,5	0,3

Число хозяйств без рабочего скота с 30,3% в 1917 г. возросло до 32,6% в 1923 г., то же самое и бескоровных с 20,5% до 30,9%.

Из других занятий отметим: огородничество, которое помимо потребительского характера имеет и промышленное значение. Общая площадь, занятая под огородами, равнялась в 1923 г.—66,2 тыс. *га* (60,6 тыс. дес.), из них под чисто огородными культурами—12,6 тыс. *га* (11,6 тыс. дес.), остальные—картофелем—32,5 тыс. *га* (29,8 тыс. дес.), коноплей—13,6 тыс. дес. (12,5 тыс. дес.) льном и др.—0,76 тыс.. *га*

(0,7 т. дес.). В 1924 г. занято под огородами 75,2 тыс. *га* (69 тыс. дес.).

Садоводство развито и имеет промышленное значение в тех уездах, которые расположены ближе к рынкам сбыта Москва—Тула.

Общая площадь, занятая под садами, составляет около 14,2 тыс. *га* (13 тыс. дес.).

Пчеловодных хозяйств в 1912 г. насчитывалось 4,3 т., в 1920 г.—9,4 тыс. и ульев в них—55,9 тыс. Общий сбор меда в среднем в год достигает 46,2 тыс. пуд. и воска—2,7 т. п.

Птицеводство. Насчитывалось домашней птицы в 1920 г. 1.01,2 тыс.

Лесное хозяйство. Общая лесная площадь исчисляется в 243 тыс. *га* (223 тыс. дес.), в том числе лесопокрытой—229 тыс. *га* (210 тыс.). Устроенная площадь лесов составляет—20% и обследованной—46%.

Леса разделены на 42 лесничества. Породы древонасаждений: дуб, клен, липа, береза, лозина и из хвойных—сосна.

Промышленность. Из ископаемых имеется в губернии залежи каменного угля—Подмосковный каменноугольный бассейн.

Добыча каменного угля (по всему Подмоско н. бассейну) в 1917 г. достигала всего лишь 294,8 тыс. тонн (18 милл. п.), а затем начинает расти—в 1916 г. было добыто—671,6 (41 милл. п.), в 1917 г.—704,3 тыс. т. (43 милл. п.), в 1918 г.—376,7 тыс. т. (23 милл. п.), в 1920 г.—506 тыс. т. (30,9 милл. п.), в 1922 г.—592,9 тыс. т. (36 милл. п.) и в 1923 г.—791,2 тыс. т. (48,3 милл. пуд.).

Крупная обрабатывающая промышленность сосредоточена в г. Туле. Там же находятся два крупных завода—оружейный и патронный.

Эти заводы в настоящее время заняты выделкой охотничьих ружей и, кроме того, станков и хозяйственных предметов домашнего обихода.

Состояние цензовых предприятий до войны и в настоящее время (по данным ЦПО) представляется в следующем виде:

Годы.	Число предпр.	Число рабочих в тысячах	Продукц. (в милл. р.).	
			Валовая.	Чистая.
1913	221	28,2	59,9	30,4
1921	197	13,5	8,1	2,4
1922	101	12,9	7,8	2,6
1923	99	9,7	11,5	3,9

По отношению к 1913 г. число рабочих в 1922 г. составляло 45,4%, чистая продукция—8,5% и в 1923 г. рабочие составляли—34,1, а продукция—12,8%.

По числу занятых рабочих (в 1913 г.) первое место занимала металлообрабатывающая—58,8% затем горная и горнозаводская — 15,2%, свекло-сахарное производство — 8,1%, винокуренно-пивоваренная — 5,3%, крахмально-паточная — 3,2%, мукомольная—2%, обработка хлопка—2%, полиграфическая—1,5% и др. За 1921—22 г. в группах производств по числу рабочих первое место заняла горная и горно-заводская, затем—производство пищевых продуктов, напитков и наркотиков и третье—металлообрабатывающая. Развивается кожевенное производство, одежда и туалет.

Число промышленных предприятий в губернии по данным налоговой статистики (январь—март 1924 г.):

	I—II разр.	III—IV раз.	V—VII раз.	VII—IX раз.	X—XII разр.	Всего.
Государственные	16	41	17	7	8	89
Кооперативные	33	42	6	—	—	81
Частные.	2.071	958	12	1	—	3.042
Итого	2.120	1.041	35	8	8	3.212

Крупные промышленные предприятия — государственные, частные—преимущественно кустарного типа и сосредоточены больше во внегородских поселениях. На 1 октября 1924 г. всех пром. предприятий было—2.498, из них государ.—91, кооперат.—253 и частных—2.154.

Широко развита была до войны кустарная промышленность: в 1913 г. насчитывалось кустарей—31,9 тыс., в 1920 г.—20 тыс. и в 1923 г.—около 24 тыс., из них занятых в металлообрабатывающей промышленности—35%, мукомольном, винокуренном и др. производствах—24,4%, столярно-плотничном—10%, портняжном промысле—20% и т. д. Среди металлообрабатывающей промышленности широко развито производство самоваров.

Пути сообщения. По густоте жел.-дорожных путей Тульская губерния занимает второе место в ЦПО после Московской. Общая длина ж.-д. путей (за 1912 г.) составляла—1.078,5 *км* (1.011 верст), или на 1.000 *кв. км* территории приходится ж.-д. путей—37,1 *км*. Длина судоходных путей составляет всего—51 *км* (48 верст). Общая длина трактовых дорог составляет—18,8 тыс. *км* (17,7 тыс. верст), из них шоссированных—0,74 тыс. (0,7 тыс.) и грунтовых—18,3 тыс. *км* (17,2 тыс. верст).

Торговля. Число торговых заведений по переписи 15 марта 1923 г. по городам и городским поселкам зарегистрировано:

	Оптовых.	Оптово-розничн.	Розничн. пост.	Базарн.	Всего.
Государственных .	2	21	48	—	72
Кооперативных. .	2	17	84	—	103
Частных	8	17	443	1.608	2.076
Итого . .	12	55	575	1.608	2.250

Число занятых лиц было—5.141, из них в госторговле—487, в кооперативной—1.512 и в частной—3.003 (в том числе занято в базарн. торговле—1.827). Данные показывают, что по числу заведений первое место занимает частная торговля, а по числу занятых наемных лиц—кооперативная.

По данным налоговой статистики, число торговых заведений в губернии за январь—март 1923 г., октябрь—март 1923—24 г. и апр.—сент. 1924 г. было:

	II разр.	III разр.	IV разр.	V разр.	Всего.	апр.—сент. 1922 г.
Государств. Янв.—март 1923 г. . .	3	45	37	9	94	
„ Окт.—март 1923—24 г.	2	63	42	16	124	235
Кооперат. Янв.—март 1923 г. . .	14	386	60	5	465	
„ Окт.—март 1923—24 г. .	26	313	45	16	405	843
Частные. Янв.—март 1923 г. . .	2.008	1.086	113	39	3.246	
„ Окт.—март 1923—24 г. .	1.299	928	58	23	2.308	3.146
Всего. Янв.—март 1923 г.	2.005	1.517	210	53	3.805	4.224
Окт.—март 1923—24 г.	1.327	1.304	145	55	2.837	

Государственная торговля растет, частная по всем разрядам сокращается. Из общего числа указанных заведений внегородские (преимущественно II и III разряда) составляют 31,5%.

Товарная биржа имеется в г. Туле. Число биржевых сделок в первом полугодии 1923 24 г. было 614. Общий оборот выразился в 2.891,4 тыс. руб., из них на госорганы падает—56,9%, кооперацию—29,5% и частные лица—13,6%.

В небиржевых сделок было—1.146, с оборотом в 1.600,4 т.

руб., из них на госорганы приходится—67,1%, кооперацию—13,6% и частные—19,3%.

Кооперация. *Потребительская кооперация* объединена в губсоюзе. На 1 января 1924 г. было первичных объединений—262, а на 1 октября 1923 г.—245.

С.-х. и промысловая кооперация имеет 222 первичных объединения. *Кредитная кооперация* имела на 1 октября 1923 г. с.-х. товариществ с кредитными функциями—14, а на 1 января 1924 г.—25.

Кредитные учреждения.	Число их.	Балансы в тыс. руб.	
		На 1/I—24 г.	На 1/VII—24 г.
Тульское отд. Госбанка	1	374,1	308,5
Белевское „ „	1	9,0	15,9
Тульское О-во взаимн. кред. . .	1	29,6	136,7

Местное городское хозяйство и финансы. Из предприятий общего пользования имеются в губернии: электрических станций в городах 7, в сельских местностях—26; водопроводов в городах—5, в сельместностях (село Сергиевское) — 1. Число застроенных владений — 19,3 тыс., в том числе муниципализированных и национализ.—2 т. и частных—173 тыс., Местный бюджет в 1924—25 г. утвержден по доходной части в 7.563,2 тыс. руб., на неналоговые доходы приходится — 25,9%, налоговые—57,8%; по расходам в 7.471.0 тыс. руб., из них по наробразу—34,7%, здравоохр.—14,7%, комхозу—6,3% и т. д.

Народное образование и здравоохранение. Школьная сеть. В губернии на 1 янв. 1924 г. имелось: рабочий факультет с 652 слуш., 15 техникумов и учащихся в них — 2,3 тыс., профтехнических школ—14 и учащихся—1,4 тыс.; школ фабзавуча и профкурсов—13. Учреждений Соцвоса: школ I ступени — 14,69, учащихся - 102 тыс., школ II ступени—271, учащихся — 5,2 тыс. и объединенных школ I и II ступени—33 и учащихся в них—12,8 тыс. Учреждения политпросвета: библиотек—136, изб-читален—236, клубов и нардомов—79, кинематографов—11 и музеев—7.

Сеть губздрава. Больниц—43, фельдшерских пунктов—28, коек—2.182. Персонал: врачей—215, фельдшеров—310, зубных врачей—33.

ЯРОСЛАВСКАЯ ГУБЕРНИЯ.

Административное устройство и население. Ярославская губерния занимает территорию в 32,9 тыс. *кв. км* (28,9 тыс. кв. верст). Делится на 7 уездов и 76 волостей. Уезды—Ярославский с 14 волостями, Мологский—10, Пошехоно-Володарский—13, Ростовский—10, Рыбинский—10, Даниловский—10 и Угличский—9. Городов—11, поселений городского типа—8 и населенных сельских пунктов—11.284. Население. *Городского населения* в 1917 г. было 166,1 тыс. жителей, в 1920 г.—189,7 тыс. (в том числе мужч.—45,3%, и женщин—54,7%) и в 1923 году 225,5 тыс. (из них мужчин—47,1% и женщ.—52,9%). Главные города и население в них: Губцентр—гор. Ярославль, в 1917 г.—93,5 тыс. жителей, в 1920 г.—76,3 тыс. и в 1923 г.—89,9 тыс.; Рыбинск в 1923 г.—48,8 тыс. жителей, Ростов—19,5 тыс., Данилов—8,3 тыс. и т. д. *Сельского населения* в 1916 г. было 959,2 тыс. душ, в 1920 г.—1.039,2 тыс. (в том числе мужч.—41,2% и женщ.—58,8%) и в 1923 г.—1.084,2 тыс., мужч.—42,9% и женщ.—57,1%). По исчислению ЦСУ на 1 января 1925 г. числилось: всего населения—1.351.1 тыс. чел., городского—255,3 тыс. чел., сельского—1.095,8 тыс. чол. Число наличных крестьянских хозяйств в 1916 г. было 215 тыс., в 1922 г.—230,5 тыс. и в 1923 г.—233,7 тыс. В среднем приходилось на хозяйство в 1923 г. 4,6 душ (в 1917 г. 5,4 душ). Плотность всего населения на 1 *кв. км* 39,8 душ, в отдельности сельского 32,9. Национальный состав населения (по переписи 1920 г.): русских—98,5%, белоруссов—0,5%, евреев—0,2%, поляков—0,2% и прочих национальностей — 0,6%. Из самодеятельного городского населения падало на рабочих 34,1%, служащих—26,4%. хозяев—11,9% и т. д.

Сельское хозяйство. За последние годы, в связи с сокращением фабрично-заводской промышленности и ремесленно-кустарной, сельское хозяйство стало служить главным занятием сельского населения. В абсолютных величинах наблюдается рост полеводства и скотоводства по сравнению с прежними годами.

Земледелие. В 1916 г. посевная площадь составляла 369,2 тыс. *га* (333,4 тыс. дес.), в 1917 г.—362,7 тыс. *га* (332 тыс. дес.), в 1920 г.—327,9 тыс. *га* (300,2 тыс. дес), в 1922 г.—402,9 тыс. *га* (368,8 тыс. дес.), в 1923 г.—444,6 тыс. *га* (407 тыс. дес.) и в 1924 г.—486,9 тыс. *га* (445,7 тыс. дес.). Или, принимая 1917 г. за 100, получается ряд: в 1916 г.—100,4, в 1917 г. — 100, в 1920 г.—90,4, в 1922 г.—111,1, в 1923 г.—122,6 и в 1924 г.—132,0.

Пропорция культур—на 100 гектаров посева приходилось:

Годы.	Озим. ржи.	Яр. пшен.	Ячменя.	Овса.	Картофеля.	Льна.	Корм. трав.
1916	37,5	2,2	2,8	22,9	12,4	14,3	6,4
1920	47,2	3,2	3,1	23,5	11,6	5,6	4,9
1923	36,4	7,4	5,6	22,7	11,3	6,2	7,6
1924	36,6	5,5	5,1	23,2	11,5	7,3	—

Возросли посевы пшеницы, ячменя и кормовых трав; остальные культуры приближаются к посевам 1916 года. Сократились посевы льна, который имеет в губернии промышленное значение. Площадь под льном в 1916 г. равнялась 59,3 тыс. *га* (54,3 тыс. дес.), в 1920 г.—21,6 тыс. *га* (19,8 тыс. дес.) и в 1923 г.—269 тыс. *га* (24,7 тыс. дес.).

Урожай с гектара за ряд лет характеризуется (в пудах и тоннах):

Годы.	Рожь.	Пшен.	Ячмень.	Овес.	Картоф.
В средн. за 1904—14	48,2(0,7)8	46,2(0,75)	59,8(0,97)	53,2(0,87)	493,5(8,07)
1922. . .	56,4(0,92)	51,3(0,84)	57,5(0,94)	61,0(0,99)	473,5(7,74)
1923. . .	36,2(0,59)	32,9(0,52)	32,9(0,69)	58,4(0,95)	472,9(7,73)
1924. . .	52,0(0,84)	30,4(0,50)	38,5(0,53)	53,8(0,87)	398,0(6,47)

Общий валовой сбор зерновых хлебов и картофеля (в переводе на зерно) в 1923 г. исчислялся в 314,5 тыс. тонн (19,2 милл. пудов) и чистый в 235,9 т. тонн (14,4 милл. пуд.), что составляет на 1 душу населения 0,21 тонны (13,1 пуда). Валовой сбор льна дал 9,4 тыс. тонн (575,6 тыс. пуд.), семян 7,9 тыс. тонн (486 тыс. пудов) волокна. В 1924 г. валовой сбор зерновых культур исчислялся в 315,7 тыс. тонн (19,4 милл. п.)

Обеспеченность посевами крестьянских хозяйств представляется в следующем виде:

Годы.	Без посева.	До 1 дес.	До 2 дес.	До 3 дес.	До 4 дес.	Свыше 4 дес.
1920 . .	4,9	34,8	38,1	15,7	5,0	1,5
1922 . .	3,1	29,7	40,1	17,9	6,2	2,4
1923 .	2,6	29,3	39,4	19,2	6,9	2,6
1924 . .	2,5	19,6	39,3	24,9	9,7	4,0

Процент хозяйств беспосевных и с посевом до 1 десятины сокращается, заметно возросли остальные группы. В среднем на одно хозяйство приходилось посева в 1917 г. 1,7 *га* (1,6 дес.), в 1920 г.—1,4 *га* (1,3 дес.), в 1922 г.—1,6 *га* (1,5 дес.), в 1923 г.—1,9 *га* (1,8 дес.) и в 1924 г.—2,1 *га* (1,9 дес.). Число сельско-хозяйственного инвентаря, имевшегося в губернии: орудий подъема почвы в 1910 г.—171,3 тыс. (в том числе плугов—68,6 тыс.), в 1920 г.—124,2 тыс. (плугов—86,3%) и в 1923 г. - 160,8 тыс. (плугов—96,8%); борон—166,8 тыс., 106 тыс. и 155 тыс.; в 1910 г. было сеялок—0,7 тыс., жнеек и сенокосилок—1,2 тыс. и молотилок—26,2 тыс.

Животноводство, как увидим дальше, также растет. Движение скота по видам за ряд лет представляется следующей таблицей (в тыс. голов):

Годы.	Лошади.		Кр. рог. скот.		Овец и коз.	Свиней.	Итого.
	Всего.	В т. ч. рабоч.	Всего.	В т. ч. коров.			
1916	158,0	136,9	472,4	235,0	205,4	16,3	852,1
1922	179,2	139,8	490,6	260,1	424,7	12,4	1 106,9
1923	198,8	157,0	537,9	275,6	687,0	15,0	1.428,7
1924	190,2	154,6	562,0	294,1	701,8	42,3	1 496,3

В общем количество скота увеличилось в 1923 г. против 1916 г. на 67,6$^0/_0$. По видам это увеличение шло: лошади возросли на 19,5$^0/_0$, крупн. рог. скот—на 13,8$^0/_0$, овцы—на 234,4$^0/_0$; свиньи сократились на 8$^0/_0$. В среднем на 1 хозяйство приходилось голов скота:

Годы.	Рабочих лошадей.	Коров.	Овец взросл.
1916	0,60	1,11	0,3
1923	0,65	1,21	0,8
1924	0,65	1,26	0,9

Группировка хозяйств по рабочему скоту и коровам (в $^0/_0{}^0/_0$):

Годы.	Без рабоч. скота.	С 1 голов. раб. скота.	С 2 голов. раб. скота.	Без коров.	С 1 коров.	С 2 коров.	С 3 коров. и выше.
1920	44,2	55,2	0,6	15,9	68,9	14,3	0,9
1923	36,6	61,9	1,5	9,4	62,8	24,5	3,3
1924	36,8	61,5	1,7	8,6	60,7	26,0	4,7

Уменьшилось число хозяйств без рабочего скота и коров, возросли остальные группы.

Мясная продукция в 1923 г. исчисляется в 13,9 тыс. тонн (854 тыс. пуд.); излишки мяса, за вычетом потребления, определяются в 1,95 тыс. тонн (119,2 тыс. пуд.).

Огородничество—развито, особенно в Ростовском у., где оно имеет рыночное значение; разводится цикорий, зеленый горошек, огородные семена и овощи. Занятой площади под огородами в 1923 г. было 24 тыс. *га* (22 т. дес.).

Птицеводное хозяйство в 1920 г. насчитывало всей птицы 846,7 тыс.

Рыболовство—имеет лишь местное значение. Рыболовные водоемы по реке Волге.

Лесное хозяйство. Общая лесная площадь по губернии, по данным на 1 января 1924 г. Бюро Лесн. Стат. Управл. лесами, исчислялась в 1.174 тыс. *га* (1,075 тыс. дес. [1]), в том числе удобной 949 тыс. *га* (869 тыс. дес.). Площадь лесов поделена на 33 лесничества. Древесные породы: сосна 17,8%, ель 23,1%, смешанные 18,4% и лиственные 40,5%. Бессистемная рубка и лесные пожары в 1917—19 г.г. сильно разрушили лесное хозяйство, лишь с 1921 г. началось его восстановление.

За операционный 1923—24 г. было отпущено лесоматериалов 629,1 тыс. *куб. м* (63,9 тыс. куб. саж.) и дров—1239,1 тыс. *куб. м* (134,1 тыс. куб. саж.).

Промышленность. Обрабатывающая крупная промышленность насчитывала промышленных предприятий в 1913 г.—177 с 35,9 тыс. раб., валовая продукция выражалась в 90,6 милл. рублей и чистая — 34,8 милл. руб.; в 1921 г.—193 предприятия при 21,2 тыс. раб., валовая продукция—23 милл. рублей и чистая—9,2 милл. руб; в 1922 г.—252 предпр. с 26,9 тыс. раб., валовая продукция выразилась в 30 милл. руб., чистая 13,3 милл. руб. и в 1923 г.—294 предпр. с 24,9 тыс. раб., валовой доход—36,7 милл. руб. и чистый 13,4 милл. руб. Число цензовых предприятий на 1 октября 1924 г. 146 с 26,7 тыс. рабоч.; валовая продукция за 9 мес. 1924 г. составл.—58,5 милл. (черв.) руб.

---

[1] По данным отчета Ярославск. ГИК'а—1.036,8 т. *га*—(949 т. дес.)

По категориям цензов. промышленные заведения в 1924 г. разбивались:

	Число предприятий.	В %%	Число раб. в тыс.	В %%
Государственных	101	70	25,4	94,1
Кооперативных	30	20	0,8	2,9
Частных	15	10	0,5	20,0
Итого	146	100	26,7	100

Первое место в трестированной промышленности, подчиненной ВСНХ, по числу занятых рабочих занимает текстильная—73,9%, затем стекольно-фарфоровая — 4,2%, лесопильная — 3,8%, химическая—4,0%, производство пищевых продуктов напитков и наркотиков — 3,7%, металлообрабатывающая, — 2,8%, кожевенная—2% и т. д.

В отношении обеспеченности сырьем, по некоторым предприятиям—как: махорочным, полиграфическим, винокуренным и др., таковая не превышает в максимуме 50% годовой потребности. Процент обеспеченности топливом, к годовой потребности, колеблется по предприятиям от 10 до 187.

Зарегистрировано промышленных предприятий, по переписи 15 марта 1923 г. в городах и городских поселках 2.868 (в том числе действующих 1.189) с 35,2 тыс. рабоч., из них госпредприятий—16,8% и в них рабочих—91,2%, кооперативных—4,1% и 1,3% и частных—79,1% и 7,5%.

Всех промышленных предприятий по данным налоговой статистики за II полугодие 1924 г. насчитывалось в губернии:

	I—II разр.	III—IV р.	V—VII р.	VIII—IX р.	X—XII р.	Итого.
Государственных	151	68	43	15	17	294
Кооперативных	239	71	17	5	2	334
Частных	2.458	731	25	4	2	3.220
Всего.	2.848	870	85	24	16	3.848

Кустарная промышленность. Число кустарей, занятых в мелкой кустарно-ремесленной промышленности, насчитывалось в довоенное время (1913 г.)—34,5 тыс. челов., в 1920 г.—28 тыс. челов. В 1913 г. в производстве пищевых продуктов, напитков и наркотиков было занято кустарей—40%, в 1920 г.—36,4%, в производстве одежды и туалета—23,2% и 49,6%, в столярно-плотничном производстве—11% и 4,2%, в металлообрабатывающей — 17,1% и 14%, в кожевенно-меховом—2% и 0,9% и т. д.

Пути сообщения. Длина железно-дорожных путей в пределах губернии (1912 г.) равняется 466 *км* (437 верст). На 1.000 *кв. км* территории приходится ж.-д. путей 14,1 *км*, или на 10 тыс. населения — 3,5 *км*. Длина судоходных путей (в 1911 г.) 457 *км* (429 вер.) и сплавных рек 441 *км* (414 вер.). Общая длина грунтовых дорог составляет 1.759 *км* (1.649 вер.), в том числе шоссированных 182 *км* (171 вер.), замощенных—9,6 *км* (9 вер.) и грунтовых—1.567 *км* (1.469 вер.).

Торговля. По данным городской переписи 15 марта 1923 г. насчитывалось торговых заведений 2.928, из них государственных—4,1%, кооперативных—6,4% и частных—89,5%. По видам торговые заведения делились:

	Оптов.	Оптово-розн.	Розничн.-пост.	Базарн.	Всего.
Государственных .	17	36	65	—	118
Кооперативных. .	11	19	158	—	188
Частных	6	34	1.162	1.420	2.622
Всего . . .	34	89	1.385	1.420	2.928

Число занятых лиц в указанных заведениях было 7.016 человек, из них в государственной торговле—1.226, кооперативной—1.886 и в частной—3.864.

Данные налоговой статистики о выборе патентов на торговые заведения за II полугодие 1923 г. в сопоставлении со II полугодием 1924 г. представляются в таблице:

	II разр.	III разр.	IV разр.	V разр.	Итого.
Государств. II полуг. 1923 г. . . .	3	84	66	47	200
„ II „ 1924 „ . . .	17	108	68	48	251
Кооператив. II „ 1923 „ . . .	23	583	88	53	747
„ II „ 1924 „ . .	59	725	103	79	966
Частных. II „ 1923 „ . .	2.013	1.595	175	72	3.835
„ II „ 1924 „ . . .	1.560	1.307	167	69	3.103
Всего II полуг. 1923 г. . . .	2.039	2 262	329	172	4.802
II „ 1924 „ . . .	—	—	—	—	4.320

Государственная и кооперативная торговля во всех разрядах во II полугодии 1924 г. увеличилась против II полугодия 1923 г., а частная торговля по всем разрядам снизилась особенно во II - III разр.

Товарные биржи имеются в г.г. Ярославле и Рыбинске. Первое место по числу сделок и оборотов на Ярославской бирже в биржевой и внебиржевой торговле занимают госорганы, затем частные лица и кооперация.

Кооперация. *Потребительская кооперация* на территории губернии в 1923 г. имела губсоюз и Рыбинский союз. Губсоюз насчитывал 154 первичных объединений и Рыбинский—144. Средний оборот первичного кооператива в январе 1923 г. выражался в 317 руб., а в июне того же года—в 590 руб. Число активных членов по сельским ЕПО на 1 января 1924 г. было 1.637, а к августу того же года—11.136; по городским ЕПО—24,9 тыс. и 21,7 тыс. членов. Настоящее показывает, что число членов сельских ЕПО растет, а городских--сокращается. *С.-х. кооперация* объединена в Губсельскосоюз и Ростовский сельскосоюз. Первый насчитывал первичных объединений 173 с 25,7 тыс. домохозяев и второй—73 объединения с 11 тыс. домохозяев.

Кустарно-промысловая кооперация объединена в Ярославский союз. В состав союза входит 22 трудовых артели с 2.031 членов-кустарей. Торговый оборот союза колеблется от 3,2 тыс. рублей (февраль 1923 г.) до 59 тыс. руб. (сентябрь 1923 г.). Рыбинский союз кредитной, с.-х. и промысловой кооперации объединял 154 кооператива в 4 уездах губернии: Рыбинском, Угличском, Пошехоно-Володарском и Мологском с 15,5 тыс. членов, из них с.-х. товариществ—68, с.-х. товариществ с кредитными функциями—20.

Местное городское хозяйство и финансы. Предприятий общего пользования: водопроводов—3, электростанций—11, трамвай—1 (в г. Ярославле); почтово-телеграфных учреждений—113. Застроенных владений по переписи 1923 г. зарегистрировано—17,2 тыс., в том числе муниципализированных и национализированых—3,7 тыс. и частных—13,5 тыс. Замощенные улицы имеются в г. Ярославле, Рыбинске и Ростове.

Местный бюджет в 1923—24 г. по доходной части был выполнен в 7.062,7 тыс. руб. и по расходной — в 6.852,9 тыс. руб., а на 1924—25 г. утвержден по доходам в сумме 8.438,3 тыс. руб. и по расходам—8.488 тыс. руб.

Народное образование и здравоохранение. В Ярославле функционирует университет с факультетами: медицинским, педагогическим и агрономическим, студентов — 2.051 и рабочий факультет, слуш.— 552. Из других учебных заведений: техникумов—19, учащихся—2.275, профтехнических школ и школ фабзавуча—41 с 2.541 учащ. Учреждения Соцвоса: по данным ЦСУ на 1 января 1924 г. числилось: школ I ступени 1.183 с 74,1 тыс. учащихся, II ступени—28, учащихся—6,1 тыс.; семилеток и девятилеток—48 и учащихся в них—15,3 тыс. Из культурно-просветительных учреждений: библиотек—480, изб-читален—64, клубов—104, нардомов—15, музеев—25 и др. Общая грамотность населения по переписи 1920 г.—55,2%.

Больничная сеть в губернии: больниц—66 на 2.210 коек; фельдшерских пунктов—61. Персонал: врачей—210, фельдшеров—298 и зубных врачей—38.

ВЯТСКО-ВЕТЛУЖСКАЯ ОБЛАСТЬ.

В область входят: Вотская авт. область, Марийская авт. область, Вятская губерния и часть Нижегородской губернии.

Область характеризуется как земледельческо-лесная, с развитой кустарной и мелкой промышленностью, местами проявляет себя и добывающая промышленность. Лесные пространства занимают около 45% всей площади. Леса богаты пушным зверем и птицей. В северо-восточ. части области, в предгориях Урала находятся: каменный уголь, медные и железные руды. Здесь на бурых железняках работает группа заводов: Омутнинские, Холуницкие и др. В Слободском уезде имеются богатейшие залежи фосфоритов. Повсеместно по области находятся торфяники, во многих местах минеральные источники и проч.

Территория области равняется 211.645 *кв. км* (185.970 кв. верст). По проекту районирования область поделена на семь округов: Вятский, Ветлужский, Котельничский, Омутнинский, Сарапульский, Уржумский и Яранский и две автономных области—Вотскую и Марийскую. Округа Уржумский и Яранский—хлебные, Омутнинский — горно промышленный, Ветлужский — лесной; северные районы вообще богаты хвойными лесами. Общая площадь по угодьям делится (в процентах): леса занимают 45,2%, пашня — 34,5%, покосы — 7,9%, остальные удобные земли—3,6% и неудобные—8,8%.

Рельеф представляет более или менее равнинную поверхность. На северо-востоке проходит ряд различно направленных водоразделов, носящих общее название Вятских Увалов, остальная часть области — равнина, с подъемом на восток и падением на юго-запад.

Из рек более крупные по величине и своему экономическому значению—Вятка, впадающая в Каму, Ветлуга—в Волгу, и незначительное расстояние Волги; затем как сплавные притоки Вятки—Чепца, Кильмес, Ижма и Молога и притоки Волги Б. и М. Кокшаги и Илеть и верхнее течение Камы.

Климат—континентальный. С севера дуют циклоны с Ледовитого океана. Годовая средняя температура на севере 0°, на юге +3°; средняя температура июля: 19—20°, а января—13—15°. Число ясных дней в году 12—15%, пасмурных до 40%, остальная часть года приходится на дождливо-снежную погоду. Осадков выпадает в общем по области до 400 *мм* в год.

Почвы — в северной части области торфяники и тростниковые болота, южнее по склонам Увалов и на пересеченных реками возвышенностях—плодородные суглинки и черноземы, а на низменных равнинах—подзолистые супески и глинистые почвы.

ВОТСКАЯ АВТОНОМНАЯ ОБЛАСТЬ.

Площадь и население. Область, как самостоятельная территориальная единица, существует с 1 января 1921 г.; образована из частей бывших уездов Вятской губ. Площадь равняется 28.450 *кв. км* (25 тыс. кв. вер.). В области развита металлургическая промышленность, близи села Вирзиятчей находится источник серной воды.

Область делится на три уезда и 34 волости: Ижевский кантон—12 вол., Глазовский—15 вол. и Можгинский - 7. (Селтинский и Дебесский упразднены по новому районированию). Городов и поселков городского типа—5 и сельских населенных пунктов—2.718. Областной центр—г. Ижевск с населением в 1923 г. 51,9 тыс. жителей, второй по величине—Глазов—6,7 тыс.

Населения в 1920 г. числилось 686 тыс., в том числе *городского* 51 тыс. и *сельского* 635 тыс. (мужчин—275 и женщин — 360), в 1923 г.—697 тыс., в том числе городского—62 тыс. (мужч. — 30 тыс. и женщ. — 32 тыс.) и сельского — 635 тыс. По исчислению ЦСУ на 1 января 1925 г. числилось: всего населения—784,2 тыс. чел., в том числе *городского*—63,8 чел., *сельского*—684,4 тыс. челов. По национальному составу: вотяков—56,9%, русских—39,5%, татар—1,7% и др. Плотность всего населения в среднем равняется на 1 *кв. км* 24,5 чел., в отдельности сельского—22,3.

Сельское хозяйство. Основное занятие населения—земледелие. Продукция его незначительна и недостаточна для пропитания. Движение полевых посевных площадей: в 1916 г. под посевами значилось 697 тыс. *га* (638 тыс. дес.), в 1920 г. 444 тыс. *га* (407 тыс. дес.), в 1922 г.—236 т. *га* (216 тыс. дес.), в 1923 г.—403 тыс. *га* (369 тыс. дес) и в 1924 г.—535 тыс. *га* (490,1 тыс. дес.). Голодный год сократил посевы на 47% против 1920 г., при чем они или составляли в 1924 г. 66,8% к 1916 г., или превышали 20,4% к 1920 г. Урожайность с десятины в переводе на рожь в 1923 г. в среднем равнялась 0,42 тонны (26 пуд.). Валовая продукция хлебов и картофеля определялась около 163,8 тыс. тонн (10 милл. пуд.) ржаных единиц, а потребность—до 212,9 тыс. тонн (13 милл. пуд.), в том числе на обсеменение 59 тыс. тонн (3,6 милл. пуд.) и на продовольствие—153 тыс. тонн (9,4 милл. пуд.). Таким образом недостаток в хлебе составил до 49 тыс. тонн (3 милл. пуд.), при исчислении на едока по 0,21 тонны (13,5 пуд.) в год. Введение улучшенного сел.-хоз. инвентаря идет медленно и вообще с.-х. инвентарем область удовлетворена слабо. По переписи 1920 г. числилось инвентаря: орудий по подъему почвы 82,9 тыс., в том числе плугов 12,8 тыс., по разрыхлению почвы – 87,4 тыс., в том числе железных борон—5 тыс., сеялок—116, жнеек—990, сенокосилок—59 и молотилок—9,2 тыс. Обеспеченность населения посевами в 1923 г. по области хозяйства без посева составляли 2,1%, до 0,5 дес.—4,7%, до 1 дес. – 7,6%, до 2 дес. 22,5%, до 3 дес.—21,4%, до 4 – 17,0, до 6 дес.—16,7% и свыше 6 дес. — 8,0%. На 100 душ сельского населения в среднем приходилось посева 60,7 *га* (55,6 дес.).

Скотоводчество гораздо меньше понесло ущерба после голодного 1921 г. Происшедшие изменения в стаде скота характеризуются (в тыс. гол.):

Годы.	Лошадей.		Кр. рог. скот		Овец и коз	Свиней.	Всего.
	Всего.	В т. ч. рабоч.	Всего.	В т. ч. коров.			
1920	141,3	112,9	170,8	121,3	289,8	87,6	689,5
1922	96,0	82,9	144,0	95,3	218,2	29,6	487,8
1923	111,9	92,7	192,5	106,2	358,7	49,5	712,6
1924	131,0	105,7	250,6	121,6	519,1	147,0	1.0 7,7

Абсолютное количество скота в 1923 г. увеличилось на 3,4% против 1920 г., а в 1924 г.—на 51,9% или на 47% против 1923 года. По отдельности лошади и свиньи в 1923 г. не достигли по численности 1920 г., первые составляли 79,4%, а вторые—всего лишь 66,2%, зато увеличился крупный рогатый скот на 12,6% (коров составляли 88%) и овцы—в 1,3 раза. Быстрый рост в стаде скота произошел в последнем году.

По обеспеченности рабочим скотом: бесскотных—22,5%, с одной лошадью 68,8%, с двумя 8,1%, с тремя и выше—

0,6$^0/_0$. На одну лошадь приходилось в среднем около 8 дес. посева. Дальнейшее расширение посевных площадей будет зависеть от увеличения числа рабочих лошадей.

Коровами крестьянские хозяйства более обеспечены: бескоровные хозяйства составляют всего лишь 14,8$^0/_0$, с одной коровой—73,4$^0/_0$, с двумя—11,1$^0/_0$, с тремя и больше—0,7$^0/_0$.

Из сельско-хозяйственных промыслов развиты: пчеловодство, которое является одним из любимых занятий вотяков, но за годы войны и революции оно упало. В 1920 г. насчитывалось до 21,2 тыс. ульев, из них рамочные составляли треть. Развивается птицеводство, в 1920 г. числилось до 603 тыс. штук птицы, в том числе кур—506 тыс., гусей—79 тыс. и др.

Лесное хозяйство. Площадь лесов по последним данным исчислялась 1.206 тыс. *га* (1.104 тыс. дес.), из них годных для эксплоатации 1.130 тыс. *га* (1.035 тыс. дес.). Процент лесистости—38, среди лесов преобладает ель, затем смешанные—хвойно-лиственные насаждения, сосна и лиственные породы. Годичная лесосека составляет до 13,1 тыс. *га* (12 тыс. дес.). Леса разделены на 21 лесничество. Эксплоатация лесов находится в крае в неблагоприятных условиях благодаря слабому развитию ж.-д. путей, отдаленности от больших сплавных рек и крупных рынков, а также и истощенности лесных дач, расположенных близ ж. д. и Ижевских заводов. На 1922—23 г. предположено к отпуску леса до 2.039 тыс. *куб. м* (210 тыс куб. саж.) дров и до 242,8 тыс. *куб. м* (25 тыс. куб. саж.) лесоматериалов. В 1923/24 хозяйственном году отпущено строит. материала—290 тыс. *куб. м.* и дров 22,4 т. *куб. м.*.

Промышленность. По переписи 1920 г. всего промышленных заведений числилось 1.820 с 28,5 тыс. (включая Вотские заводы) занятых в них лиц. Наибольшее число занятых лиц падало на предприятия, производящие машины, инструменты и аппараты,—83$^0/_0$, затем на производство пищевых продуктов и наркотиков—5,6$^0/_0$ и др. Считаются крупными предприятиями Ижевский оружейный и сталеделательный и Воткинский паровозо-пароходо-плуго-строительный и железоделательный заводы. В 1920 г. государственных промышленных заведений числилось 99 с 21,1 тыс. занятых лиц, в том числе заведений с двигателями—66. В 1924 г. госуд. промышленных предпр. числилось—78 с 25 тыс. рабочих.

В довоенное время оборот Воткинского завода равнялся до 2 милл. р. Затем имеются еще Пудемский завод кузнечно-штамп., 2 стекл. завода, дающие в год до 11 тыс. ящиков стекла, несколько лесопильных и маслодельных заводов, паровая мельница, перемалывающая в год до 6.667 тонн (407 тыс. пуд.) и друг.

Кустарная промышленность. В области насчитывается до 200 артелей, в которых объединяется 3,5 тыс. кустарей. По видам производства кустари делятся на смолокуров, дегтярников, колесников, ободников, кулерогожников, скорняжников, кузнецов и пр. Изделия кустарей идут главным образом на местный рынок.

В качестве отхожих промыслов для населения служат работы на заводах и лесные разработки. Отхожими промыслами занято до 12,5 тыс. жителей или 1 8% всего населения.

Пути сообщения. Железные дороги. Вотскую область на севере пересекает Пермская ж. д., на юге—Свердловская, с веткою от ст. Агрыз на Воткинский завод. Длина путей 237 *км* (222 версты), или на 1.000 *кв. км* приходится 8,5 *км*. Длина гужевых путей—992 *км* (930 верст), из них тракты областного значения - 245,3 *км* (230 верст) и уездного—746,7 *км* ((700 верст).

Торговля. Грузооборот жел. дорог, пересекающих область, в 1922 г. равнялся 103,8 тыс. тонн (6.341 тыс. пуд.), в том числе отправлений 43 тыс. тонн (2.628 тыс. п.), и прибытий—60,8 тыс. тонн (3.713 тыс. п.). Наибольший грузооборот приходится на хлебные грузы: отправлено—1,7 тыс. тонн (105 тыс. п.), и прибыло—15,8 тыс. тонн (967 тыс. п.). Затем идут каменный уголь и нефть—отправлено 0,6 тыс. тонн (37 тыс. п.) и прибыло—9,2 тыс. тонн (562 тыс. п.), соль—0,49 тыс. тонн (30 тыс. п.) и 2,5 тыс. тонн (154 тыс. п.), чугун, железо, сталь и изделия из них—0,49 тыс. тонн (30 тыс. п.) и 2,16 тыс. тонн (132 тыс. п,), дрова и лесные материалы — 1,2 тыс. тонн (75 тыс. п.) и 1,65 тыс. тонн (101 тыс. п.), рыба—0,2 тыс. тонн (13 тыс. п.), мясо—0,19 тыс. тонн (12 тыс. п.) и 0,57 тыс. тонн (35 тыс. п.) и др.

Постоянная торговля в области растет, в октябре—марте 1924 г. было выбрано патентов на торговые предприятия 1 325 (в том числе внегородских—460), в апреле—сентябре 1923—24 г.—1209. Торговые предприятия подразделялись по категориям и разрядам:

Разряды.	Государств.		Кооперативн.		Частная.		Итого.	
	Окт.—март 1923/24 г.	Апр.—сент. 1924 г.	Окт.—март 1923/24 г.	Апр.—сент. 1924 г.	Окт.—март 1923/24 г.	Апр.—сент. 1924 г.	Окт.—март 1923/24 г.	Апр.—сент. 1924 г.
II	1	12	65	404	831	700	897	1.116
III	21		155		191		367	
IV	15	4	13	8	16	11	44	23
V	5	3	7	5	5	3	17	11
Итого . .	42	19	240	413	1.043	714	1.325	1.150

Данные показывают, что число торговых заведений во втором полугодии 1924 г. сократилось по госторговле и особенно по частной, кооперативная же торговля расширяется.

Торговые обороты предприятий, обложенных на общих основаниях (без подотчетных), распределялись за октябрь—март: государственная имела 9,8% от общего оборота, кооперативная—13,0% и частная—77.2%.

Кооперация. Глазовский Кустсельсоюз на 1 января 1923 г. объединял 93 кооператива, в среднем на кооператив приходится 21,4 членов. На 1 мая 1924 г. было уже 61 кооператив и в среднем членов на кооператив—51. Наблюдалось сокращение числа членов в кустарных артелях; укрепление проходило по линии кредитных и с.-х. товариществ, каждое из них объединяло в среднем около 66 физ. лиц. Баланс данного союза в 1923 г. увеличился против 1922 г. в 6 раз, а на 1 мая 1924 г. равнялся 325,3 тыс. руб.

Потребительская кооперация объединена Областным союзом и Можгинским райсоюзом. На 1 июля 1924 г. по области насчитывалось 123 потреб. общества (в том числе городск.—9) с 41 тыс. активных членов.

Доходная смета местного бюджета на 1924—25 г. сведена в 2.854,5 тыс. руб., а расходная—2.857,8 тыс. руб. Расход распределен: народное образование—33,8%, народное здравие—12,6%, содержание адм. учр.—15,3%, содержание милиции и уг. розыска—6,4% и проч.

Народное образование и здравоохранение. На 1 января 1924 г. проф. техн. образование имело 3 пед. техникума с 406 учащимися, 3 профессиональных школы и 1 рабфак с 230 учащимися Школ II ступ.—19 с 2,6 тыс. учащимися и 157 педагогами, школ I ступ.—392 с 30,8 тыс. учащимися и 754 педагогами. В области имеется 86 библиотек, 12 избчитален, 14 клубов и народных домов, 3 совпартшколы и др.

Областн. уездн. больниц—2 на 355 коек, участк. больниц—16 на 832 койки, фельдшерск. участков—54. Одна больница обслуживает больных на 4 волости. Расход выражается в 43 к. на жит.

На 1 октября 1922 г. числилось ветерин. лечебниц 3, фельдшерских пунктов—26 и амбулаторий—3. Персонал состоял: вет. врачей—3 и вет. фельдшеров—7.

МАРИЙСКАЯ АВТОНОМНАЯ ОБЛАСТЬ.

Площадь и население. Марийская Авт. Область образована из уездов бывш. Казанской, Нижегородской и Вятской губ. Область делится на 9 районов. Пространство равняется 18,2 тыс. *кв. км* (16 кв. верст). Городов и поселков гор. типа—6, волостей—33 и населенных сельск. пунктов—1.608. Областной центр—Краснококшайск, с населением 3.154 чел.;

Козьмодемьянск имеет население 6,7 тыс. По переписи 1920 г. по области числилось всего населения 395,4 тыс. душ, в том числе *городского*—13 тыс. и *сельского*—382,5 тыс., а в 1923 г.—398,2 тыс. (мужч.—192,2 тыс. и женщ. 202,1 тыс), из них городского—13,6 тыс. и сельского—384,6 тыс. По исчислению ЦСУ на 1 января 1925 г. числилось: всего населения—459,7 тыс. чел., в том числе *городского*—17,9 тыс. чел., *сельского*—441,8 тыс. чел. Крестьянских хозяйств в 1920 г. числилось 74,9 тыс., в 1923 г.—78 тыс. и в 1924 г. 78,4 тыс.

По национальному составу: Мари—составляют 54,4% (по данным Вятск. губстатбюро — 37,5%), русские — 40,4%, татары—4,8% и др. Плотность всего населения равняется на 1 *кв. км* 21,8 чел., и в отдельности сельского 21,1 чел.

Самодеятельного городского населения было в 1923 г. 6,3 тыс. человек.

Сельское хозяйство. Главное занятие населения—сельское хозяйство. Господствующая система земледелия—трехполье. Наибольшего развития оно достигало в 1915 г., а затем постепенно падало. Наиболее тяжелыми для земледелия были 1920—21 г.г., последующие явились лишь периодом исправления и улучшения. Посев 1916 г. равнялся 332 тыс. *га* (304 тыс. дес.). в 1920 г.—245,8 тыс. *га* (225 тыс. дес.), в 1922 г.—он сильно понижается, наполовину 164,9 тыс. *га* (151 тыс. дес.), с 1923 г. намечается рост—215 тыс. *га* (197 тыс. дес), и 1924 г. уже превышал 1916 г.—368,6 т. *га* (337,4 тыс. дес.). Высевается главным образом рожь и овес. Рожь занимала в 1920 г. 58% от общей площади посева и в 1923 г.—53,3%, овес—35,8% и 36,8%. Валовой сбор хлебов и картофеля в переводе на рожь в 1923 г. равнялся 252,9 тыс. тонн (15.442 тыс. пуд.) или на душу населения прибл.—0,18 тонны (11 пуд.), а в 1924 г. валовой сбор зерновых культур составляет—197,4 тыс. тонн (12,2 милл. п.) и картофеля (без перев. на зерно)—78 т. тонн (4,8 милл. п.). Избыток разных хлебов в 1916 г. равнялся 32,7 тыс. тонн (2 милл. пуд.). С.-х. инвентарь в 1923 г. значительно увеличился против 1920 г., напр., плугов 7,2 тыс. (в 1920 г.—5,9 тыс.), сох—37,9 тыс. (33,3 тыс.), железн. борон—20,8 тыс. (17,9 тыс.) и сеялок—91 (56).

Движение скота по области было (в тыс. голов):

Годы.	Лошадей.		Кр. рог. скота		Овец и коз.	Свиней.	Всего.
	Всего.	В т. ч. рабоч.	Всего.	В т. ч. Коров.			
1916	81,0	67,1	159,5	79,3	462,9	67,8	771,2
1920	65,9	58,4	93,2	69 5	174,6	32,0	365,7
1923	55,4	50,1	107,2	61,5	214,3	21,6	428,5
1924	65,2	55,1	136,5	72,1	312,6	46,3	560,6

Общее число скота в 1923 г. составляло всего лишь 55,6% дореволюцонного времени. Более всего сократился мелкий скот— свиньи и козы; 1924 г. дает увеличение и уже по всем видам превышало 1920 г. и в общем составляло 72,7 % к 1916 г. Лошади преобладают низкорослые, но выносливые, породы— „вятки“ и „казанки“. Обеспеченность хозяйств скотом в 1923 г. равнялась: хозяйств без скота—22,4%, до 2 голов—71,6%, от 2 до 4 голов—5,4% и свыше 4 гол.—0,2%. В среднем приходилось на 1 хозяйство рабочего скота: в Козьмодемьянском кантоне—0,75 голов, в Краснококшайском—0,65 и Сернурском—0,56.

В качестве подсобных заработков служат: лесной промысел, охота и рыболовство. Производится рубка леса, который затем сплавляется по рекам к Волге. В 1922—23 г. из Козьмодемьянского и Краснококшайского кантонов сплавлено 388,5 т. *куб. м* (40 тыс. куб. саж.). Развито смолокурение. Леса изобилуют пушным зверем, но недостаток огнестрельного оружия и припасов лишают марийца возможности отдаться этому промыслу. Реки и озера обеднели рыбой и рыболовство, когда-то развитое, уже не служит заманчивым промыслом для широких слоев населения.

Садоводство более или менее носит промышленный характер в Козьмодемьянском кантоне. Здесь плодовые насаждения на горной стороне Волги достигают до 60 *га* (55 дес.), с получением фруктов до 98 тонн (6 тыс. пуд.).

Огородничество, хотя и ширится, но носит потребительский характер. Усадебная площадь под огородами равнялась: в 1920 г.—1,9 тыс. *га* (1,8 тыс. дес.), в 1922 г.—3,1 тыс. *га* (2,9 тыс. дес.), в 1923 г.—3,7 тыс. *га* (3,4 тыс. дес.). и в 1924 г.—7,1 *га* (6,7 дес.).

Пчеловодство за годы войны сильно упало. В 1920 г. насчитывалось 12,6 тыс. ульев, из них рамочные составляли 78%. В 1923 г. было пасек 2.580 и ульев в них—20,5 тыс., в том числе рамочных—84%, а в 1924 г.—пасек—2.992 и ульев—24,6 тыс. Более всего пчеловодство развивается в Краснококшайском кантоне. Условия для развития пчеловодства самые благоприятные: много медоносных трав, липовые рощи в лесах и проч. Бичом пчеловодного дела является массовое распространение „гнильца“.

Лесное хозяйство. Площадь всех лесов равна около 928 тыс. *га* (850 тыс. дес.), из них удобных—795 тыс. *га* (725 тыс. дес. Процент лесистости—50. Преобладают хвойные породы. Леса подразделены на 37 лесничеств.

Промышленность. Крупной промышленности в области нет, за исключением пока слабо оборудованных лесопильных заводов, стеклянных заводов „Красный Стекловар“ и имени „Петрова“, которые дают сравнительно незначительную продукцию.

Общее число всех промышленных заведений по переписи 1920 г. числилось 2.335, занято в них лиц 5.539. Наибольшее число занятых лиц приходилось на обработку дерева—45%, на производство пищевых продуктов, напитков и наркотиков—30,6% и на металлообрабатывающую—11,6%.

По налог. стат. за январь—март 1923 г. заведений числилось 807 (внегородских—649), а за апрель—сентябрь того же года—705 (внегородских—573). В 1924 г. во II полугодии насчитывалось промпредприятий—745. Промышленные заведения преимущественно преобладают мелкие и средние по размерам.

Среди кустарных изделий в довоенное время обращала на себя внимание выделка домашних вещей, как-то: мебель, посуда, из дуба—сани и колеса, что за последние годы почти приостановилось и лишь с 1922 г. эти изделия вновь появились на местном рынке. За годы войны выделка ходов достигала до 4 милл. шт. Эти изделия удовлетворяли Казанскую, Вятскую и Нижегородскую губ., значительная часть их шла на Нижегородскую ярмарку.

Пути сообщения. Путями сообщения являются гужевые дороги и водные. Центр. областн. гор. Краснококшайск находится в 106 *км* (100 верст) от ближайшей ж.-д. станции. Проведение ж. д. путей—давнишняя мечта, которая осуществляется только теперь. Жел.-дор. путь оживит заброшенный угол, преобразит быт населения и хозяйство его. Водных путей 266.7 *км* (250 верст), из них приходится на Волгу—149,4 *км* (140 в.) и Ветлугу—117,3 *км* (110 в.), в среднем на 1.000 кв. *км* приходится 14,6 *км*.

Торговля Из ярмарок, не считая районного и волостного масштаба, необходимо отметить Краснококшайскую (с 15 по 21 сентября), хотя на этой ярмарке крупных сделок не производится, имеет лишь местное значение. С 1 июня 1924 г. в Козьмодемьянске была открыта лесная ярмарка. Эта ярмарка в прежнее время по сумме оборотов среди других лесных ярмарок СССР занимала первое место.

Постоянная торговля в области насчитывала торговых предприятий:

	II разр.	III разр.	IV разр.	V разр.	Итого.
Янв.—март 1923 г.	686	234	29	5	954
Окт.—март 192 —24 г.	419	150	12	4	585
Апр.—сент. 1923-24 г.	551	297	12	2	862

Госпредприятия составляли всего лишь 2%, кооперативн.—8,5% и частные—89,5%. По оборотам предприятия, обложенные на общем основании, разбивались (в %):

	Госуд.	Коопер.	Частные.	Итого.
Январь—июнь 1923 г.	9,7	18,7	71,6	100
Окт.—март 1923—24 г.	4,9	22,6	72.5	100
Апр.—сент. 1923—24 г.	3,1	23,1	69,8	100

Потребительская кооперация, объединенная в обл. союзе и в трех райсоюзах (в 1924 г. остался лишь один Козьмодемьянский райсоюз), имела на апрель 1923 г.—42 первичн. кооператива, а на июнь—51. Баланс Марисоюза на 1 января 1923 г. равнялся 47,7 тыс. руб., а на 1 янв. 1924 г.—261,1 тыс. руб., т.-е. увеличился в 5,7 раз. Низовых *с.-х. кредитных* кооперативов насчитывается по области 15, из них в Козьмодемьянском кант.—6, в Краснококшайском—3 и Сернурском—6. В начале 1924 г. Марийскую область с.-х. кредитом обслуживал Казанский с.-х. банк через Марисоюз.

Народное образование и здравоохранение. Школьная сеть. Грамотность в области низкая. По переписи 1920 г. грамотные составляли 25,8% от всего населения, но за последние годы грамотность возросла не менее как до 30%. Сеть школ на 1 января 1924 г. была: школ 1 ступени—309, с 18 тыс. учащихся, школ 2 ступ.—6 с 1.000 учащихся, 11 семилеток с 1,7 тыс. учащихся, 8 професс. школ и курсов с 160 учащимися и разных техникумов—5.

Лечебных учреждений на 1 янв. 1924 г. числилось 11, в них коек—318, медперсонала—89 и фельдшерских пунктов—19.

ВЯТСКАЯ ГУБЕРНИЯ.

Площадь и население. Вятская губ., занимающая площадь 109,3 тыс. *кв. км* (96,6 тыс. кв. верст), делится на 9 уездов и 83 волости: Вятский у.—7 вол., Котельнический—14, Малмыжский—7, Нолинский—11, Омутнинский—7, Халтуринский—11, Слободской—9, Уржумский—6 и Яранский—11.

Население. Городов—10, поселков город. типа—11 и населенных сельских мест—18.573. *Городское население* губернии в 1920 г. равнялось 106 тыс. жителей, в том числе мужчин—51 тыс. и женщин—55 тыс., в 1923 г.—132,2 тыс., из них мужчин—48,7% и женщин—61,3% (в 1897 г. мужчин—50,7% и женщин—49,3%). Губернский центр—г. Вятка, с населением в 1897 г. в 25 тыс., 1917 г. 49,9 тыс. и в 1924 г.—53 тыс. Другие города имеют население: Слободской (1923 г.) – 8,3 тыс., Котельнич—8,7 тыс., Яранск—6,0 тыс, Советск—6,8 тыс. *Сельского населения* в 1920 г. числилось 1.994 тыс. чел., из них 43,2% мужчин и 56,8% женщин, а на 15-е мая 1923 г.—2.122,3 тыс., из них мужчин—43,7% и женщин—56,3%. По исчислению ЦСУ на 1 января 1925 г. числилось всего населения 2.289,6 тыс. чел., в том числе: *городского* — 132,2 тыс. чел. и *сельского* — 2,157 тыс. чел. Хозяйств в 1922 году было 379 тыс., в 1923 году—387,7 тыс. а в 1924 г.—387,4 тыс.; на хозяйство приходится в среднем 5,4 душ. Наибольшее число хозяйств приходится на Котельнический и Яранский у.у. и наименьшее на Омутнинский. Всего трудоспособного населения (16—50 лет) в 1920 г. числилось по губернии—1.229,6 тыс. человек, в том числе земледельческого—1.068 т. и неземледельческого – 161,6 тыс. Трудовое неземледельческое население по профессиям распределялось (в тыс.): металлистов—14,9, конторского труда и работников просвещения—14,9, кожевников—10,5, строителей—10,0, швейников—8,3, деревообделочников—3,5, текстильщиков—2,4, работников связи и транспорта—2,4 и т. д. По национальности—русские составляют 93,8%, затем мари—3,0%, вотяки 4,7% и т. д. Плотность всего населения равняется на 1 *кв. км*—20,6 чел., а в отдельности сельского—19,4 чел.

Сельское хозяйство. Главное занятие сельского населения, дающее основной доход,—земледелие. На севере губернии до сих пор сохранилось подсечное хозяйство, в остальной части преобладает трехполье, но за последние два года наблюдается интерес среди крестьянства к улучшенным формам обработки земли и стремление к переходу на многополье. Посевная площадь в 1916 г. равнялась 1.912 тыс. *км* (1.750,4 т. дес.), в дальнейшем она имела крупные изменения. Если посевы 1916 г. примем за 100, то они в 1920 г. составляли—73,7%, в 1921 г.—67,8%, в 1922 г.—51,2%, в 1923 г.—67,2% (1.285,7 тыс. *га*—1.176,8 тыс. дес.) и в 1924 г.—86% (1.643,5 тыс. *га*—1.504,3 тыс. дес.).

Пропорция главных культур—на 100 гектаров посева приходилось:

Годы.	Рожь.	Овес.	Ячмень.	Картоф.	Лен.	Греча.	Травы.
1916	46,8	33,5	8,0	2,2	6,3	0,6	0,4
1923	50,6	34,1	4,6	3,0	3,9	1,1	0,2
1924	49,7	35,9	5,5	—	—	—	—

В числе высеваемых культур, как видим, преобладают зерновые хлеба. Значительное уменьшение за эти годы имели товарные растения—ячмень, лен и травы. Посев льна со 120 тыс. *га* (110 тыс. дес.) сократился до 49,7 тыс. *га* (45,5 тыс. дес.).

Обработка выполняется примитивными с.-х. орудиями. Так, например, из 398 тыс. пахотных орудий плуги составляют лишь 17%, остальные падают на сохи и косули. Сеялок недостаточно (5.137), посев производится большей частью руками вразброс. Железные бороны составляют около 6% от общего количества борон, жнеек—около 5,5 тыс., молотилок—18 тыс. Благодаря господству трехполки, несовершенному способу обработки почвы, плохому посевному материалу, засоренности полей и проч., урожаи получаются низкие. Многолетний средний урожай по данным ЦСУ равнялся в довоенное время в среднем по губернии: ржи—0,64 тонны (39,3 пуд.) с гектара, а за 1918—19 г.г.—0,54 тонны (33 пуд.), за 1920—21 г.г.—0,29 тонны (18 пуд.) и за 1922—23 г.г.—0,49 тонны (30 пуд.); овса за те же периоды лет—0,66 тонны—(40, 4 пуд.). 0,54 тонны (33 пуда.), 0,37 тонны (23 пуда), 0,45 тонны (27,5 пуд.). Валовой сбор полевых культур (ржаных единиц) в 1916 г. равнялся—1.012 тыс. тонн (61,8 милл. пуд.) в 1922 г.—530,7 тыс. тонн (32,4 милл. пуд.) или 52,4% к 1916 г., и в 1923 г.—470 тыс. тонн (28,7 милл. пуд.), или 46,6%. За вычетом из валовой продукции семенного материала чистый сбор в 1923 г. составлял всего лишь 279 тыс. тонн (17.037,6 тыс. пуд.), или в среднем 0,13 тонны (8 пуд.) на душу населения, тогда как в 1922 г. было 0,18 тонны (11 пуд.).

В отношении обеспеченности посевами показывают следующие данные:

Годы.	На 1 хозяйство приход. пос. *га* (дес.)	На 100 душ. сел. насел. посева *га* (дес.)
1916	5,3(4,9)	97,7(89,5)
1922	2,1(1,9)	37,2(34,0)
1923	2,4(2,2)	43,6(40,0)
1924	3,1(2,9)	58,9(54,0)

Состояние скотоводства по данным Губстатбюро характеризуется следующими данными (тыс. голов):

Годы.	Лошадей.		Кр. рог. скота		Овец и коз.	Свиней.	Всего.
	Всего.	В т. ч. рабоч.	Всего.	В т. ч. коров, быков.			
1916	432,6	360,5	899,1	535,5	1.728,9	398,5	3.453,1
1922	322,7	262,7	484,7	350,4	458,1	77,6	1.343,1
1923	312.2	286.4	511,8	379,4	914,2	107,5	1.845,7
1924	355,7	315,2	744,5	446,6	1.474,7	275,8	2 854,8

Таким образом общее стадо в 1923 г. по отношению к 1916 г. составляло всего лишь 53,5%, но превысило на 37,4% против 1922 г. В отдельности по отношению к 1916 г. лошади составляли 72,0%, крупный рогатый скот—57,0% (коровы 71,0%), овцы—52,9% и свиньи—27,0%. Быстрый темп роста скота по всем его видам наблюдался в последнем 1924 г., в общем увеличившись на 54,5%. В связи с сокращением скота и затем вследствие плохого кормления его продукция животноводства сильно упала.

Годы.	Мясо.	Шерсть.	Кожа.	Молоко.
1916	26.160 тонн. (1.597 т. п.)	142,5 тонн (87 т. пуд.)	1.072 т. шт.	471,7 т. тонн. (28,8 мил. пд.)
1923	4.373,6 тонн. (267 т. пуд.)	1.122 тон. (68,5 т. пуд.)	179 т. „	311 тыс. тонн. (19,0 мил. пд.)
1924	24.144,0 тонн. (1.474 т. п.)	983 тонн (60,0 т. пуд,)	1.045 т. „	416 тыс. тонн. (25,4 мил. пд.)

Мясная продукция сократилась на 83,3%, шерстяная на 21,3%, кожевенная—83,0% и молочная - 34,5%. Продукция последнего года удовлетворяла лишь самые скромные потребности населения, вывоз из пределов губернии был весьма незначительный по сравнению с прошлым временем.

Обеспеченность населения скотом сильно упала: на 100 человек населения приходилось:

Годы.	Лошадей.	Рог. скота.	Овец.	Свиней.
1916	22,2	46,1	88,7	20,1
1923	14,7	24,1	43,0	5,9
1924	16,3	34,4	68,3	12,7

Более всего сокращение произошло в 1923 г. в стаде свиней—в 4 раза, а в 1924 г. число свиней увеличилось в 2 раза против 1923 г., затем уменьшились крупный рогатый скот и овцы на половину и лошади на $^1/_3$. Число хозяйств без рабочего скота в 1923 г. составляло—36,2% и в 1924 г.—33,0%, с 1 головой—60,3% и 61,6%, с 2 голов. и выше—3,5% и 5,4%; без коров в 1923 г.—19,6% и в 1924 г.—15,6%, с 1 головой—631% и 58.8%, с 2 голов. и выше—17,3% и 25,6%. Как видим, % хозяйств без рабочего скота и корот уменьшается, возросли остальные группы хозяйств.

Среди других с.-х. промыслов отметим следующие:

Огородничество и садоводство (южная часть губ.) носят чисто потребительский характер. Имеются промышленные огороды в пригородных селениях. В 1923 г. под огородами было занято 13,9 тыс. *га* (12,8 тыс. дес.), из них картофелем 7,7 тыс. *га* (7,1 тыс. дес.), капустой 833 *га* (763 дес.) и проч., а в 1924 г.—16,4 тыс. *га* (15,0 тыс. дес), из них под овощами—5,0 тыс. *га* (4,6 тыс. дес.).

Пчеловодство ранее играло в хозяйстве большую роль. В 1910 г. в губернии числилось 142,2 тыс. пчелиных семей, в 1920 г.—43,1 тыс., в 1923 г. 37,6 тыс. ульев и в 1924 г.—48 тыс., из них рамочн.—71%. Наиболее развита эта отрасль в Малмыжском у.—16,6 тыс. ульев, затем идут Нолинский у.,—7,1 тыс., Уржумский—6 тыс. и т. д.

Птицеводство является довольно крупным источником дохода. По переписи 1920 г. по губернии насчитывалось птицы 1.248 тыс. штук, в том числе кур—1.208 тыс., гусей—28 тыс. и др., а в 1924 г. всей птицы насчитывалось—1458 тыс., в том числе кур—98,6%.

Рыболовство производится в 858 водоемах. Эксплоатация их происходит при помощи сдачи в аренду, при чем 11 водоемов отнесены к заповедникам.

Охота была развита ранее в наиболее лесистых северных уездах: Орловском, Слободском, Глазовском и Малмыжском. Но этот промысел начал падать еще в довоенное время. Объектом промысла служили преимущественно белка, заяц, рябчик и тетерев, а затем лисица, горностай, волк, медведь и др.

Лесное хозяйство. Площадь лесов общего государственного значения на 1 января 1924 г. равнялась 4.930 тыс. *га* (4.512 тыс. дес.). Процент лесистости—42. Кроме того, имеется до 1.092 тыс. *га* (1 милл. дес.) быв. крестьянских лесов. Лесные насаждения разнообразны, но преобладают хвойные породы: сосна—27,6%, ель—41,1%, смешанные хвойно-лиственные 9,8%, с господством лиственных лесов 21,5%. Большая часть лесов приходится на Омутнинский у.—34,5%, Слободской—23,4% и др. Устроенные леса по правилам лесного хозяйства составляют 81%. Лесная площадь разделена на 58 лесничеств. Много лесов гибнет от лесных пожаров, так например, за период 1920—21 г.г. ими уничтожено до 437 тыс. *га* (400 тыс. дес.). Затем много лесов уничтожается самовольными порубками. Отпуск лесных материалов на 1923—1924 г.г. по смете определялся в размере растущего леса в 18,4 тыс. *га* (16,9 тыс. дес.), горелого и мертвого—36 тыс. *га* (33 тыс. дес.), с общим запасом деловой и дровяной древесины до 9 милл. 712 тыс. *куб. м* (1 милл. куб. саж.), из них для крестьянского населения 6.313 тыс. *куб. м* (650 тыс. куб. саж.).

Доход от лесов в 1912 г. достигал 2.978 тыс. зол. руб., в 1914 г. 3.537 тыс. зол. руб., в 1921 г.—4,3 тыс. зол. руб. и 1922 г.—12,1 тыс. зол. руб. Путем самовольных порубок срублено леса в 1914 г. на 15,6 тыс. куб. саж., а в 1922 г.—17,1 тыс. куб. саж.

Промышленность. Горнодобывающая промышленность сосредоточена на группе рудников—Омутнинских, Песковских, Климковских и Чернохолунинских. Здесь же работают горные заводы, вместе объединяясь в комбинат Северо-Вятского горнозаводского округа (сюда же отнесен Пудемский завод Вотской обл.).

Обрабатывающая промышленность на территории губернии по данным на октябрь 1923 г. имела 228 цензовых промышленных заведений с 12,3 тыс. рабочих. Более крупные заведения с важными отраслями промышленности находятся в ведении ВСНХ и его органов, на долю кооперации приходится 30 зав. с 324 рабоч. и частных лиц—53 зав. с 197 рабоч.

В непосредственном ведении ВСНХ сосредоточена горная, горно-заводская и плуго-строительная промышленность, в составе 4 рудников, 5 горных заводов и 1 плуго-строительного завода, на которых работало 4.360 рабочих; продукция этих заведений за 1922—23 г.г. равнялась: добыто руды — 29 тыс. тонн (1.800 тыс. пуд.), получено от доменного и мартеновского производства чугуна, стали, разного железа и литья 17,6 тыс. тонн (1.070 тыс. пуд.) и изготовлено плугов железных до 10 тыс. Затем Вятский Кожтрест, объединяющий 8 кожзаводов (при 1.815 раб.), три обувных фабрики и 4 шубно-овчинных завода (при 602 рабочих); ими выпущено 491 тыс. кож в переводе на крупные, что составляло 50% довоенного; шубно-овчинное и меховое производство выработало 860 тыс. шт. белки и 300 тыс. жеребка. Лесопильная промышленность, объединенная Вятколесом, с 8 заводами и 276 рабоч., выпустила 20,7 тыс. *куб. м* (731 тыс. куб. футов) пиленого материала.

Из промышленных объединений, подчиненных ГСНХ, отметим спичечный трест с 9 фабриками и 1.347 рабоч. (работало 6 фабрик, выпустил за 1922—23 г.г. 204,8 тыс. ящиков спичек или 63% довоенного). Эта промышленность в довоенное время давала за год 325 тыс. ящиков; бумажно-полиграфический трест, в составе 7 писчебумажных и картонных фабрик с 828 рабочих выпустил бумаги 1.228 тонн (75 тыс. пуд.) и картона—109,7 тыс. тонн (6,7 тыс. пуд.) или 50,0% довоенной продукции; химдревтрест эксплоатирует группу Шурминских заводов и Котельнических и содействует развитию кустарной химической промышленности. Слободской стеклозавод изготовил разной хозяйственной посуды 625 тыс. штук.

Кроме того, более или менее развиты отрасли промышленности: металлообрабатывающая, маслобойная и льно-прядильно-ткацкая, дрожжево-винокуренно-пивоваренная, мыловаренное производство и др.

Сбыт продукции производится: спичек в Москву, Ленинград, Вологду, Челябинск, Казань и др.; изделия Бумтреста идут в Сибирь и Поволжье; Химдревтреста — смолотовары в города Поволжья, а скипидар—в Ленинград и Москву; пиленый материал Вятколеса сбывается в Поволжье, Москву и на юг СССР. Изделия Кожтреста преимущественно поступают на Московский рынок и отчасти на Урал и Сибирь.

По данным налоговой статистики количество выбранных патентов на промышленные заведения за апрель—сентябрь 1923 г. равнялось 6.369, из них государств.—114, кооператив.—100 и частных—6.155, а за октябрь—март 1923—24 г.г. 5.440, в том числе государств.—135, кооператив.—131 и частных—4.210. Частные предприятия на 96% составляют мелкие и полукустарные (I—III разр.). Общая сумма оборота промзаведений (без подотчетных) за январь—март 1923 г. распределялась: на государственные—37,4%, кооперативные—11,4% и частные—61,4%.

Кустарная промышленность. По сводным данным проф. А. А. Рыбникова, в Вятской губ. в 1909 г. имелось до 210 тыс. сельских кустарей и ремесленников, что составляло 7,4% ко всему населению. Более всего имели распространение следующие производства: выработка изделий из древесины, льняного волокна, коры, шерсти, кожи, металлов и глины. За период войны и революции кустарная промышленность сильно упала, но с улучшением экономического положения быстро началось возрождение ее и можно считать, что она уже составляет 70—80% к довоенной. Очагами распространения кустарных промыслов перечислим следующие:

1. Кружевная в Советском районе и в Слободском у. Кружевниц насчитывается до 3.000. Кружева идут на столичные рынки, частью в Германию, Англию и Японию.

2. Производство валенок сосредоточено в Советском р. и в некоторых волостях Нолинского и Вятского у.у. Валяльщиков около 15 тыс.

3. Столярно-мебельным производством в Троицкой и Пасеговской вол. Вятского у. занято свыше 2 тыс. человек; в Шергинской вол. и в селе Филейки развито корешково-каповое производство.

4. Центр экипажного—Троицкая вол. (Вятского у.) и Казаковская вол. (Котельнич. у.), занято до $2^1/_2$ тыс чел.

5. Сетевое производство развито в Вятском и Халтуринском у.у., в довоенное время занималось до 3,5 тыс. чел.

6. Медянская вол. Вятского у. производит косы-горбуши, Советский р.—серпы, Троицкая вол. Вятского у. занята оковкой экипажей; кустарей в этой отрасли числится до 15 тыс.

7. Сухая перегонка дерева распространена в Слободском, Уржумском, Малмыжском и Халтуринском у.у., она давала до 500 тыс. руб. заработка.

8. Шепелевская, Стуловская и Макарьевская вол. являются гнездами кожевенного и шубного производства, до войны было занято до 30 тыс. человек, с годовым заработком до 1,5 милл. руб.

9. Посадская волость Халтуринского у. и Санчурский р. заняты рогожным и кулевым ткачеством, работало раньше до 10 тыс. чел., с заработком до 300 тыс. руб. в год.

10. Бондарное дело распространено в Яранском, Котельническом, Малмыжском и Вятском у.у., занято до 10 тыс. кустарей, с годовым заработком до 500 тыс. руб.

11. Производством холста и разных льняных, шерстяных и смешанных тканей занято до 2.000 чел. в Яранском, Слободском и Вятском у.у., заработок их равнялся до 1.170 тыс. руб. Кроме перечисленных более крупных кустарных промыслов следует еще отметить выделку жерновов, ружейных прикладов, токарное производство, игрушечное, клейку спичечных коробок, бурачное, ткацко-станочное, чашечное, веретенное и др.

Довоенная продукция кустарной промышленности оценивалась в 14 милл. руб.

Отхожими промыслами более заняты плотники, каменщики, речные лоцманы и др.

Пути сообщения. Длина ж.-д. путей, пересекающих губернию (Пермская, Северная, Котласская, Казанбургская, Слободская и Нижне-Котельническая), составляет в общем—1.020,9 *км* (957 верст). В среднем приходится на 1.000 *кв. км* 9,3 *км*.

Длина водных путей, судоходных рек в обе стороны, равняется—965 *км* (905 вер.). [Вятка—650 *км* (610 в.) и Ветлуга—315 *км* (295 в.)].

Длина гужевых дорог—3.111 *км* (2.916,5 вер.), из них—195 *км* (183 вер.) с каменной одеждой. Из грунтовых дорог—трактов государственного значения—401 *км* (376 верст) (Казанский и Сибирский) и местного губернского значения—731 *км* (685,5 верст) и уездного—2.095 *км* (1.965 вер.). На 1.000 *кв. км* приходится грунтовых дорог—24,7 *км* и шоссированных мостовых—1,8 *км*, или на 10 тыс. жителей первых—11,1 *км* и вторых—0,86 *км*.

Торговля. Полных данных о ввозе и вывозе товаров не имеется. Из губернии большей частью вывозятся экспортные товары—лен, кудель, кожа, холст, масло, щетина, пушнина, разные кустарные изделия и проч., а ввозится мануфактура, бакалейно-колониальные товары и хлеб (белая мука, крупы, пшеница и др.).

В губернии насчитывается свыше 600 ярмарок, но большинство из них (до 80%) — однодневные и приурочены к местным праздникам, остальные ярмарки продолжаются от 2 до 17 дней. Более крупная—Алексеевская ярмарка в Котельниче, происходит с 1 по 17 марта. Оборот ее в 1923 г. составил 452 тыс. зол. руб. Товарами на ярмарке являются мануфактура, льняные кустарные изделия, кожа и обувь, хлеб, бакалея и др.

В г. Вятке существует товарная биржа. Количество зарегистрированных сделок было:

	Биржевых.		Внебиржев.		Всего.	
	Число сделок.	Оборот в тыс.	Число сделок.	Оборот в тыс.	Число сделок.	Оборот в тыс.
В ноябре 1923 г.	67	290,9	48	130,4	115	421,1
В декабре 1923 г.	87	712,3	101	141,2	188	853,5
В янв.—марте 1924 г. . . .	299	1.887,8	520	824,5	819	2.712,3

Данные показывают, что число сделок с каждым месяцем увеличивалось, с ними и росли обороты. Обороты по категориям сделок колебались: госорганов от 60—87% от общего оборота, кооперации от 10—42% и частных лиц от 4—20%. Главными товарами на бирже были: хлебо-фураж, сырье, топливо, строительные материалы, москательно-химические и др.

Постоянная торговля по числу выданных патентов на торговые предприятия за период январь—март 1923 г. имела 3.488 предприятий, за октябрь—март 1923 24 г.—3.480 (в том числе внегородских—1.688) и за апрель—сентябрь—4.310. Торговые заведения за октябрь—март и апрель—сентябрь 1923—24 г.г. по категориям распределялись:

Разряды.	Государств.		Кооперативн.		Частная.		Всего.	
	октябрь—март.	апрель—сентябрь.	октябрь—март.	апрель—сентябрь.	октябрь—март.	апрель—сентябрь.	октябрь—март.	апрель—сентябрь.
II	8	8	190	285	1.709	1.802	1.907	2.095
III	53	52	535	1.073	728	795	1 316	1.920
IV	48	49	51	87	56	53	137	189
V	27	62	9	34	46	10	82	106
Итого .	136	171	795	1.479	2.549	2.660	3.480	4.310

Большинство торговых предприятий в октябре—марте приходилось на частных лиц—73,2$^0/_0$, кооперацию—22,8$^0/_0$ и госторговлю—4,0$^0/_0$. На внегородскую торговлю падало предприятий—48,5$^0/_0$, они преимущественно мелкие (II—III разр.), а апреле—сентябре на частную торговлю приходилось—61,7$^0/_0$, кооперативная—34,3$^0/_0$ и государственная—4$^0/_0$. Общие суммы оборота торговых предприятий в I полугодие 1923—24 г.г. (вместе с подотчетными) составляли—36,2 милл. руб., во II полугодие—44,3 милл. руб.; по категориям распределялись (в процентах):

	Октябрь — март 1923—24 г.	Апрель— сентябрь 1923—24 г.
Государственная торговля	46,0	48,0
Кооперативная „	24,0	29,0
Частная „	30,0	23,0

Как показывают приводимые данные, госторговля и кооперативная растет, частная же снижается.

Кооперация. По сведениям Губсоюза первичных кооперативов числилось на 1 апреля 1923 г.—308, на январь 1924 г.—257 и на 1 июля—293. На 1 ноября 1923 г. первичных *с.-х. кооперативов* значилось 954 с 50 тыс. членов. Объединено в союзы (Кустсель-союз и [Маслосоюзы) до 300 кооперативов с 18,3 тыс. членов. Кооперировано крестьянских дворов около 4°/₀, кооперативы по характеру объединений делились: производительных—земледельческие товарищества, коллективные артели — 384, подсобно-производительные, мелиоративные, машинные товарищ. и др.—94, по переработке и сбыту с.-х. продуктов—молочные артели, пчеловодные, садово-огородные и др.—419. Число машинных товариществ растет стихийно. Количество членов зачастую ограничивается 6—10 домохозяевами. Более сильное объединение — Губмаслосоюз, возникший 9 июля 1921 г. и объединявший в апреле 1923 г. 78 молочных артелей, в которые входило 14,4 тыс. хозяйств. Продукцию Маслосоюз направляет через Всекосел союз на московский рынок. В губернии насчитывается до 160 крупно-районных *кредитных и кредитно-сельско хозяйств. товариществ.*

Местное городское хозяйство и финансы. Из предприятий общего пользования имеются водопроводы, кроме г. Вятки [сеть 22,4 *км*—(21 вер.)] еще в Слободском, Орлове, Котельниче и Нолинске; электрические станции в 11 городах.

Пожарная охрана состоит: в городах и поселках числится пожарных команд—25 и в сельских местностях—128, занято в них лиц: в первых—190 и во вторых—68; пожарных машин в первых—17 и во вторых—199.

Местный бюджет на 1924—25 г. в доходной части составлен в сумме 6.987,1 тыс. руб., в том числе отчисления и надбавки к налогам—57,3°/₀, неналоговые доходы—21,1°/₀, местные налоги—4,8°/₀ и т. д.; расходная часть выражается в 7.166,0 тыс. руб., в том числе приходится расходов на народное образование—36,6°/₀, здравоохранение—16,4°/₀, административный аппарат—15,7°/₀, комхоз—5,7°/₀, сельское хозяйство—5,3°/₀ и проч.

Народное образование и здравоохранение. Школьная сеть. На 1 января 1924 г. значилось: школ I ступени—1.088, учителей в них—2.577 и учеников—87 тыс; школ II ступени—44 (с девятилетками), педагогов—488 и учащихся—9,6 тыс. и 7-леток—14, педагогов в них—119 и учащихся—2,3 тыс. Детских садов—13 при 566 детях, детских домов дошк. и школьн. возраста—107 на 5,4 тыс. детей. По профессионально-техническому образованию имеется: педагогический институт (ВУЗ), открытый в 1918 г., с 481 студ. при 55 преподавателях, 15 техникумов и 14 низших школ и долгосрочных курсов. Затем разных школ фабзавуча—5 и один рабфак. Сеть школьных учреждений: библиотек—312, избчитален—111, уездных библиотек—10, одна центральная имени Герцена в г. Вятке, клубов—56 и музеев—13.

По губернии числилось лечебных заведений на 1 января 1924 г.—49, в них коек—2.806, в том числе в городах—860 и в селениях—1.946 амбулаторий—24, фельдшерских пунктов—128 и аптек—57 (13—городских и 44—сельских). Медперсонал: врачей—130, фельдшеров—353, зубных врачей—10 и др. На 1923—24 г. числилось ветеринарно-врачебных участков—28 и фельдшерских—30, амбулаторий—83. Персонал состоял—27 врачей и 9 фельдшеров.

УРАЛЬСКАЯ ОБЛАСТЬ [1]).

Административное устройство области и территория. Уральская область является первым районом СССР, где Государственной Плановой Комиссией было произведено в качестве первого опыта районирование по естественно-историческим и социально-экономическим признакам. Занимая территории из бывш. Пермской, Екатеринбургской, Челябинской и Тюменской губ., область в настоящее время разделена на округа. Последние представляют собой укрупненные бывшие уезды и состоят также из укрупненных районов. По последнему административному делению Уральская область делится на 15 округов: Верхкамский, Свердловский, Златоустовский, Ирбитский, Ишимский, Кунгурский, Курганский, Пермский, Сарапульский, В.-Тагильский, Тобольский, Троицкий, Тюменский, Челябинский, Шадринский. Округа делятся на 212 районов. В установленных границах область занимает огромную территорию—1.658 тыс. *кв. км* (1.457 тыс. кв. верст). Если даже выкинуть пустынный и малонаселенный тобольский север, и тогда территория области по своим размерам больше Украинской ССР и равна Польше и Румынии, вместе взятым. По исчислению ЦСУ на 1 января 1925 г. в области числилось всего населения—6.263,5 тыс. чел., в том числе: *городского*—1.185,3 тыс. чел., и *сельского*—5.078,2 тыс. человек.

---

[1]) Обзор составлен, главным образом, по „Материалам по районированию Урала“, I.

Краткий географический очерк. В меридиональном направлении от истоков р. Печоры до устья р. Урала, область пересекается Уральскими горами, в виде параллельных горных кряжей. Под разрушительным действием атмосферных явлений в течение веков в составе горных пород происходили физические и химические процессы, способствовавшие накоплению в горах минеральных богатств и обусловившие промышленное значение края.

Уральские горы делятся на три части: Северный Урал, Средний Урал и Южный Урал. Средний Урал с предгориями, захватывая территорию Пермской губ. (довоенного административного деления) протяжением в 640 *км* (600 вер.) длиною и шириною от 160 до 213 *км* (от 150 до 200 вер.)—самая богатая часть Урала. Здесь Уральские горы составляют естественную границу между Европой и Азией, разделяя Пермскую губ. на Приуралье (Европейская часть—Пермская губ. последнего времени) и Зауралье (Свердловская губ.).

С запада к горам примыкает, через цепь гряд, восточная часть Русской равнины: на востоке горы, довольно круто обрываясь, переходят в Западно-Сибирскую равнину. Хорошая почва как в западной, так и в восточной частях предгорий Урала весьма благоприятствует здесь земледелию.

Естественно, что хозяйственный облик Уральской области носит смешанный горнозаводско-сельско-хозяйственный характер.

Реки и озера. Из рек западной половины области по экономическому значению выделяется река Кама с притоками Белая, Вишера и Чусовая. Реки восточной части принадлежат Обскому бассейну и потому имеют меньшее значение; из них необходимо отметить Лозьву и Сосьву, Туру с Тагилом, а также реку Тобол и части р. Оби и Иртыша в пределах тобольского севера. Озера почти исключительно располагаются на восточных склонах Уральского хребта. Особенно интересной представляется группа зауральских озер, числом около 200, расположенных между Свердловском и Челябинском. Самые крупные из них—Маян (187 кв. в.), Уелга (82 кв. в.) и Иргям (80 кв. в.). В пределах б. Челябинской губ. имеются солончаковые озера.

Климат Уральской области резко континентальный. Годовая температура изменяется по широте от 0° на севере до 4° на юге. В январе минимум температуры наблюдается на севере области (—18°), который является и минимумом январской температуры для всей Европы. Такой же приблизительно минимум под влиянием антициклона дает и юг области (Челябинская губ.). В июле температура повышается с севера на юг от 18° до 22°. Наибольшей продолжительностью из времен года отличается зима, продолжающаяся до 5—6 месяцев. Лето на севере продолжается 2 мес., на юге—5 мес. (с мая по сентябрь).

Осадки. На распределение осадков области большое влиение оказывают горные цепи. В западной половине осадков выпадает больше, чем в остальных частях. Наибольшее количество осадков выпадает в летние месяцы: от 100 до 200 *мм* и меньшее—зимой—65 — 10 *мм*. Из общего количества осадков от $^1/_4$ до $^2/_3$ приходится на снег.

Флора Уральской области разнообразна, что объясняется разнообразием климатических условий на большом протяжении области с севера на юг и наличием гор. Северная часть района, таежная зона, покрыта преимущественно хвойными лесами, к югу от нее идет полоса лесостепи со смешанными лесами, в большинстве случаев—лиственными и, наконец, на юге лесостепь переходит в ковыльные степи. Что касается горной части, то она на севере покрыта скудной растительностью: лишайниками и кустарниками кедра, березы и т. д., затем идут роскошные горные луга, покрытые зонтичными, зверобоем и пр. К югу от полосы кустарников начинается лесная область, раскинувшаяся в северной части гор по обе стороны предгорий. Характерными лесами являются хвойные, главным образом ель.

Фауна области не менее разнообразна. В сибирской части области водится пушной зверь, составляющий предмет промысла (белка, лисица, россомаха, горностай и проч.), в лесах водится лось, в северной части области—олень. В южной части Приуралья встречаются в большом количестве грызуны, степная лисица, хорек и пр. Из птиц наибольшее промысловое значение имеют рябчики.

Ископаемые богатства. Урал весьма богат полезными ископаемыми. В итоге далеко не полного геологического исследования его, Уральское экономическое совещание определяет следующими цифрами вероятные запасы важнейших ископаемых: железа (металлического) более 245,7 милл. тонн (15 млрд. пуд.), меди—1.392 тыс. тонн (85 милл. пуд.), золота—163,8 тонн (10 тыс. пуд.), платины—163,8 тонн (10 тыс. пуд.), каменного угля около 1.310,4 милл. тонн (80 млрд. пуд.), 327,6 тыс. тонн (20 милл. пуд.) асбеста и неисчерпаемые запасы соли (пермской).

ВЕРХКАМСКИЙ ОКРУГ.

Административное деление. Территория. Население. Верхкамский округ, расположенный в северо-западной части области, образован с незначительными изменениями из Усольского и Чердынского у.у. Пермской губ. Территория его исчисляется в 86,4 тыс. *кв. км* (76,0 тыс. кв. верст), с населением по переписи 1920 г. в 316,0 тыс. душ, что дает 3,7 жителей на 1 *кв. км*. На долю *городского населения* падает незначительный процент—3,8%. По национальному составу население округа распределяется следующим образом:

русских—68,9%, пермяков—29,7%, зырян—1,1% и прочих (татар, белоруссов и пр.)—0,6%.

Состав населенных пунктов округа таков: 4 города — Усолье — центр округа с населением в 7,1 тыс. душ (1923 г.), Дедюхин, Чердынь и Соликамск, 33 фабричных и заводских поселка и 3.812 сел и деревень.

Сельское хозяйство. В сельском хозяйстве занято $^4/_5$ всего населения. Однако, условия для занятия им далеко не благоприятны. Почвы округа бедны. Восточная часть округа покрыта совершенно непригодными для земледелия грубыми хрящеватыми почвами. В западной части господствует песчаная почва, также мало пригодная к земледелию, и последнее развито на небольших участках известково-глинистых почв. Большая часть округа покрыта лесами, и сельскохозяйственные районы выделяются на территории отдельными пятнами. Пашня составляет в округе 6,3%, сенокос с выгонами 3,6%; 90% территории покрыты лесом и кустарником.

	Усадьба.	Пашня.	Сенокос.	Выгон.	Лес и кустарник.	Итого.
Тыс. десят.	10,3	425,4	182,2	65,9	6.772,8	7.456,6

Господствующей системой земледелия является залежная система, хотя бедность почв принуждает население прибегать к навозному удобрению. Размеры посевных площадей незначительны. Сократившиеся к 1922 году посевы за последние годы стали восстанавливаться.

Годы.	Всего посева. (в тыс. дес.).	В том числе		
		Рожь.	Ячмень.	Овес.
1916	142,7	51,8	19,1	63,2
1923	84,9	35,7	11,7	32,2
1924	92,9	36,8	10,7	40,2

Главнейшими культурами являются рожь, овес и ячмень, занимающие в общей сложности до 90% всех посевов. 2% посевов было под травами, но в последние годы значение их упало до 0,2%. Техника земледелия примитивна. Вспашка производится большей частью сохами и косулями, плугов ничтожное количество; мало сеялок и жнеек. Широко распространены, однако, веялки и молотилки.

При слабой обеспеченности посевами и довольно значительной цифре неземледельческого населения, округ нуждается в привозном хлебе.

Незначительные размеры в округе имела и другая важнейшая отрасль сельского хозяйства — скотоводство, также начинающая восстанавливаться после довольно резкого упадка.

Годы.	Лошади.	Кр. рог. скот.	Овцы.	Козы.	Свиньи.
	(В тысячах голов).				
1916	79,6	159,8	178,0	2,5	100,1
1923	68,9	94,7	118,2	1,6	31,9
1924	72,1	122,2	120,0	3,4	37,6

Резкому сокращению подверглись свиньи и овцы и крупный рогатый скот. Количество лошадей сократилось меньше всего. Это обстоятельство объясняется применением лошадей в качестве рабочей силы при всякого рода призаводских работах.

До войны большое значение в скотоводстве округа имело свиноводство. В общем же скотоводство носило потребительский характер, и для нужд земледельческого населения ввозилось около 213 тонн (13 тыс. пуд.) мяса и 393 тонны (24 тыс. пуд.) рыбы, взамен этого вывозилось до 163,8 тонн (10 тыс. пуд.) дичи, что указывает на развитие охоты, как промысла.

До войны охотник-профессионал зарабатывал в год от 100 до 300 рублей. Общая выручка от промысловой охоты достигала 60 тыс. руб., преимущественно от добычи белки (40 тыс. рублей), затем горностая, куницы, соболя, выдры и проч. В 1922—23 году превышение прибытия хлебных грузов над отправлением составляло 1 милл. пудов и мясных грузов 44 тыс. пудов. Кроме того, из округа отправлено было свыше 1,3 милл. пуд. соли.

Леса. Лесистость округа значительна, составляя в среднем 85%. Общая площадь лесов исчисляется в округе в 7.941,7 т. *га* (6.772,8 тыс. дес.), что дает 20,5 *га* (18,8 дес.) леса на 1 душу населения. В отношении лесов округ является одним из богатейших районов СССР. Большинство (90%) лесов составляют хвойные с преобладанием елово-пихтовых насаждений. Возможное использование древесины определяется в 15.233 тыс. *куб. м* (1.569 тыс. куб. саж.).

Промышленность. В округе значительно развита промышленность. По переписи 1920 г. зарегистрировано 1.649 предприятий с 15,7 тыс. рабочих, распределявшихся по наиболее важным группам производства следующим образом:

	Число предпр.	Число рабочих.
По всем группам	1.649	15.727
В том числе горная и горнозаводская промышл.	26	7.675
Металлообрабатывающая . . .	667	3.083
Пищевая промышленность . .	729	1.119
Рыболовство и охота	6	987

На 1 июля 1924 года состояние фаб.-зав. промышленности, включающей лишь предприятия „цензовой“ промышленности, представляется в таком виде:

	Число предпр.	Число рабочих.
По всем группам	27	8.022
В том числе: горная и горнозаводская промышл.	12	4.842
Металлообрабатывающая . . .	5	1.642
Химическая	2	1.099
Пищевая.	1	65

Валовая продукция промышленности за 1923—24 г. по всем группам производства в ценностном выражении определяется в 17.796 тыс. руб. (черв.); по отдельным наиболее важным видам она распределяется таким образом:

Горная промышленность	8.367	тыс. р.
Металлургич. и металлообрабатыв. .	1.774,6	„ „
Химическая	3.737,1	„ „
Пищевая	461,9	„ „

По числу предприятий и занятых в них рабочих на первом месте стоит горнозаводская промышленность.

Каменноугольная промышленность. Наиболее крупными месторождениями угля являются: Луньевское, расположенное при слиянии рек Северной и Восточной Луньев, с потенциальными запасами до 8.190 тыс. тонн ($^1/_2$ миллиарда пудов) угля, Кизеловское, расположенное в 10,7 *км* (10 в.) от Луньевских копей, по берегам р. Кизела, с запасами 32.761 тыс. тонн (2 млрд. пудов), Верхне-Губахинское в 2,1 *км* (2-х верстах) от Кизеловских месторождений и Половинкинская копь (по р. Косьве), с запасами до 49.141 тыс. тонн (3-х миллиардов пудов) угля. Всего же запасов на площади Луньевка-Кизел исчисляется до 229,3 милл. тонн (14 миллиардов пудов).

Добыча угля Луньевских копей до войны достигала 147,4 тыс. тонн (9 милл. пудов).

Соляная промышленность. Солеварение в округе (Прикамье) существует издавна. Соленосный район занимает берег р. Камы и ее притоков. Запасы соли определяются в сотни миллиардов пудов. Перед войной добывалось соли до 327,6 тыс. тонн (20 милл. пуд. в год); однако, прогресса в добыче за последние десятилетия не было, вследствие конкуренции более дешевых баскунчакских солей. В 1920 г. в округе было добыто 91,7 тыс. тонн (5,6 милл. пуд. соли).

Лесная промышленность. В округе находится 5 лесопильных заводов с производительностью в 14 тыс. *куб. м* (500 тыс. куб. футов). До войны выжигалось до 100 тыс. коробов угля.

Из пищевой промышленности наиболее развита мукомольная, представленная по преимуществу мелкими крестьянскими мельницами.

Крупная железная промышленность представлена 4 заводами: Пожевским, Майксорским, Чермозским и Кизеловским, с довоенной производительностью в 4,4 милл. руб. В 1911 г. было израсходовано заводами округа 58,9 тыс. тонн (3,6 милл. пуд.) руды. Заводы работают преимущественно на привозном чугуне.

Кустарные промыслы развиты слабо. Число хозяйств, занятых в промыслах, составляло до войны 1,3%, приходившихся на кузницы и небольшие мельницы.

Пути сообщения. В пределах округа проходит Пермская жел. дорога на протяжении 150 *км* (141 вер.), с небольшой веткой до ст. Луньевка—7,5 *км* (7 верст). Длина водных путей округа определяется в 2.304 *км* (2.160 верст), из коих 1.024 *км* (960 верст) судоходных. Главные водные пути располагаются по рекам Каме, Вишере и Косьве. Из трактов наиболее значительный Печерский — 341 *км* (320 верст) и Вятский—384 *км* (360 верст).

Торговля. Общий товарооборот округа достигал до войны около 4,6 милл. руб., не считая ярмарочной и базарной торговли. Наиболее важными пунктами товарооборота являлись: гор. Чердынь с оборотом в 1,5 милл. руб., Соликамск (с ярмаркой)—в 858 тыс. руб., з. Кизеловский с оборотом в 564 тыс. рублей и пристани: Ново-Усолье, отправлявшая соль, и Орел-городок—лесные материалы. Всего же по рекам округа до войны было отправлено строительных и лесных материалов 819 тыс. тонн (50 милл. пудов), дров 245,7 тыс. тонн (15 милл. пудов) и около 327,6 тыс. тонн (20 милл. пуд.) соли. В 1923—24 г. общий торговый оборот округа достиг 4,6 милл. рублей, из коих на государственную торговлю приходилось 8,2%, кооперативную—69,1% и 22,7% на частную.

Кооперация. На 1 октября 1924 г. в округе числилось 50 потребительских кооперативов с 26,4 тыс. членов, что составляет приблизительно 35% всего населения, и 83 производственных кооператива с 6,1 тыс. членов.

Народное образование и здравоохранение. Школьная сеть. В 1924 г. в округе числилось 196 школ первой ступени с 12,7 тыс. учащихся и 3 школы II ступени с 576 учащимися; кроме того, имеется в зав. Кизеле Горно-Механический техникум и Педагогический техникум в гор. Чердыне.

Лечебная сеть. В 1923 г. в округе имелось 13 врачебных и амбулаторных и 40 самостоятельных фельдшерских пунктов.

СВЕРДЛОВСКИЙ ОКРУГ.

Административное устройство. Территория. Население. Свердловский округ образован из б. Екатеринбургского уезда с присоединением частей Ирбитского у. Численность населения его по переписи 1920 г. определяется в 557,1 тыс. душ обоего пола с 15,6% городского населения. Как в отношении всего населения, так и по относительным размерам городского, округ занимает первое место в области. Плотность населения на 1 кв. версту составляет 76,0 жителей. Население почти сплошь русское, которого в округе 97,7%, 0,5% татар, 0,4% евреев и прочих 1,3%. Всего населенных пунктов в округе 1.617; из них 5 городов: Свердловск (областной город) с населением 96,8 тыс. (в 1923 г.), Камышлов, Каменск, Невьянск, Кыштым, 38 заводов, фабрично-заводских поселков и 703 сел и деревень.

Сельское хозяйство. В земледельческом отношении округ неоднороден. Восточная часть округа (б. Камышловский уезд), расположенная в начале Западно-Сибирской равнины, покрыта хорошей черноземной почвой и является типичным сельско-хозяйственным районом. Западная и северо-восточная части округа, расположенные в предгорьях Урала, покрыты хрящеватыми почвами, совершенно непригодными к земледелию; эти части носят горнозаводский характер.

Распределение земель по угодьям представляется в следующем виде:

	Усадьбы.	Пашни.	Сенокос.	Выгон.	Лес и кустарн.	Всего.
В тыс. гектар. (дес.)	46,6 (42,7)	650,5 (595,4)	656,3 (600,7)	216,0 (197,7)	2.784,1 (2.548,3)	4.353,5 (3.994,8)
В %. . .	1,1	15,0	15,0	5,0	63,9	100,0

Пашня в целом по округу занимает меньше одной шестой части территории.

По размерам посевных площадей, округ занимает одно из первых мест в области. Обеспеченность населения посевами неодинакова. В западной земледельческой части округа обеспеченность населения посевами значительно выше, чем в восточной. В среднем же по району на одно хозяйство приходилось в 1916 г.—2 9 *га* (2,7 дес.) посева, в 1922 г.—1,4 *га* (1,3 дес.) посева.

Годы.	Посевная площадь в тысячах гектаров (десятин).	Обеспеченность в десятинах.	
		На 1 хоз.	На 1 душу.
1916	461,7 (422,6)	2,9 (2,7)	0,61 (0,56)
1922	168,7 (154,4)	1,4 (1,3)	0,33 (0,3)

Наиболее распространенными культурами в округе являлись до войны овес (45,3°/₀ всей площади) и пшеница (43,9°/₀), все остальные культуры занимают, в общей сложности, меньше 10°/₀. В 1922 г. овес начал вытесняться рожью и соотношение культур приняло следующий вид: пшеница 36,8°/₀, овес —23,2 и рожь—15,3°/₀.

Хозяйственное различие частей округа сказывалось и в отношении хлебного баланса: Свердловский район ввозил хлебных грузов около 131 тыс. тонн (8 милл. пуд.), Камышловский вывозил до 90 тыс. тонн (5,5 милл пуд.); в общем же вывоз округа достигал 57,3 тыс. тонн (3,5 милл. пуд.) хлебных грузов.

Количество скота в округе представляется в следующем виде:

Годы.	Лошади.	Крупный рогат. скот.	Овцы.	Свиньи.	Козы.	Итого.
1916	242,7	375,4	383,5	49,0	4,6	1.085,2
1922	147,7	175,3	146,5	11,3	1,0	481,0

По обеспеченности скотом округ не выделяется из других округов области. На 100 душ сельского населения в 1916 г. приходилось 53,3 голов скота (в переводе на крупный) в Свердловской части и 95,6—в Камышловской части округа.

По административному делению 1924 г. Свердловский район значительно уменьшен, и данные по основным элементам с. х. представляются в таком виде:

Годы.	Посевная площадь.				
	Всего посева. (в тыс. дес.).	В том числе:			
		Ржи.	Пшеницы	Овса.	Ячменя.
1916	166,3	5,2	58,9	85,8	10,4
1923	96,8	17,9	30,5	30,3	10,9
1924	128,9	20,5	39,3	45,2	14,0

Как посевные площади, так и количество скота в 1923 и 1924 г.г. начали быстро восстанавливаться. Количество скота, за исключением лошадей, превышает даже количество его в 1916 г.

Годы.	Количество скота.			
	Лошад.	Крупн. рог. скот.	Овец и коз.	Свиней.
1916	121,3	169,5	168,4	23,5
1923	64,7	82,6	61,3	4,7
1924	97,4	172,3	196,2	40,5

Леса. Всего по округу числится 2.284,5 тыс. *га* (2.091 тыс. дес.) леса, что составляет 47⁰/₀ лесисости и 2,6 *кв. км* на душу населения. Состав древесных насаждений резко различен: на западных склонах Урала господствует ель, на восточном—сосна. Возможное использование древесины определяется в 6.488 тыс. *куб. м* (668 тыс. куб. саж.).

Промышленность. По промышленному развитию округ занимает первое место в области. В 1920 г. в нем было зарегистрировано 3.494 промышленных заведений с 50 тыс. рабочих. Главными отраслями производства являются в округе—

горная, горнозаводская, металлообрабатывающая, где занято больше половины всех рабочих округа, затем идет пищевая, производство предметов одежды и туалета. Цифровая характеристика наиболее важных производств представляется след. табличкой:

	Число предприятий.	Число рабочих.
Горных и горнозаводских	141	8.279
Металлообрабатывающих.	1.509	15.059
Произв. пищев. прод. и наркотиков.	690	4.741
Добыча и обработка камня и проч. .	106	1.637

По переписи 1923 г. состояние промышленности представляется в таком виде:

	Число предприятий.	Число рабочих.
По всем группам	107	29.628
В т. ч. горная и горнозаводская	19	7.205
„ „ „ металлообрабатывающая	29	13.036
„ „ „ производство пищевых продуктов .	12	609
„ „ „ обработка минеральных веществ .	10	669
„ „ „ обработка дерева	11	893

Валовая продукция промышленности за 1923—24 г. по всем группам производства определяется в ценностном выражении 45.220,3 тыс. руб.; по отдельным же видам она распределяется таким образом:

Горная и горнозаводская	4.848,2	т. р.
Металлург. и металлообраб.	22.159,4	„ „
Пищевая	33.476,2	„ „
Обработка минер. веществ	691,1	„ „
Обработка дерева	1.846,0	„ „

Каменноугольная промышленность. Главным месторождением угля являются Егоршинские копи, расположенные по берегам реки Бобровки, открытые еще в 1871 г. Наилучше разработанной является Бобровская копь. Запасы Егоршинского месторождения определяются в 44,2 милл. тонн (2,7 миллиарда пудов). Добыча угля в 1913 г. определялась в 42,6 тыс. тонн (2,6 милл. пудов).

Торф. В округе сосредоточены большие запасы торфа около 73,7 милл. тонн (4,5 миллиарда пудов). В настоящее время разрабатывается 36 болот, производительностью в 290—390 тыс. *куб. м* (30—40 тыс. куб. саж.) торфа. Для развития торфяной промышленности округ имеет широкие перспективы; с постройкой электрической станции ожидается добыча торфа в размере 245,7 тыс. тонн (15 милл. пуд.) в год.

Золотопромышленность. В довоенное время в округе добывалось около 1,58 тонны (97 пудов) золота на 52 приисках с 4,5 тыс. рабочих.

Платиновая промышленность. До войны добывалось в округе около 16,38 *кг* (1 пуда) платины. В 1916 г. в г. Свердловске был построен аффинажный платиновый завод, рассчитанный на очистку 5,7 тонн (350 пудов) платины в год; фактически очищено в 1916 г. 0,11 тонны (7 пудов).

Медная промышленность. Наиболее известными месторождениями медной руды является Калатинское, Карпушинское и рудники Саймоновской долины.

Асбестовая промышленность. В Свердловском округе расположены известные месторождения асбеста—Баженовское, не уступающее ни по качеству, ни по запасам Канадскому месторождению, доставляющему 75°/₀ мировой добычи. Запасы Баженовского месторождения определяются в 1 638 тыс. тонн (100 милл. пуд.). В 1913 году было добыто 21,4 тонны (1.310 тыс. пуд.) асбеста.

Крупная железная промышленность представлена 30-ю заводами. Большинство заводов не имеет законченного цикла металлургического производства, а потому чугун, слитки и заготовку приходится перевозить с завода на завод. В 1911 г. заводы округа выработали 147,4 тыс. тонн (9 милл. пуд.) чугуна, 106,5 тыс. тонн (6,5 милл. пуд.) мартеновских слитков, 29,5 тыс. тонн (1,8 милл. пуд.) сортового железа, 49,1 тыс. тонн (3 милл. пуд.) кровельного железа и чугунного литья—9,9 тыс. тонн (607 тыс. пуд.). Стоимость довоенного производства железной промышленности определяется в 13,2 милл. руб. Большинство заводов не связано с железной дорогой.

Мукомольная промышленность. Характерной особенностью мукомольной промышленности является работа не на местный, а на российский рынок. Округ был одним из крупнейших мукомольных районов СССР. Крупные мельницы Свердловска производили ежегодно около 327,6 тыс. тонн (20 милл. пуд.) хлеба. Общее число мельниц в 1922 г. определяется в 596, с 4.741 рабочими.

Пути сообщения. В пределах округа проходит Пермская железная дорога на протяжении 692 *км* (649 верст), Северно-Уральская—98 *км* (92 версты) и Западно-Уральская—277 *км* (260 верст). Кроме того, в округе имеется 98 *км* (92 вер.) узкоколейных дорог. Водными путями округ обеспечен слабо. Имеется лишь сплав по р. Чусовой на протяжении 320 *км* (300 верст). Из трактов наиболее крупным является Сибирский—332 *км* (311 верст), Исетский—75 *км* (70 верст), Маук-Баженовский—145 *км* (136 верст).

Торговля. Общий торговый оборот округа определялся в 1913 г. в 45 милл. руб., превосходя по размерам все округа области. Как торговый центр, выделялся Свердловск, обороты которого достигали 20 милл. руб. Свердловск сосредоточивал в себе торговлю изделиями горной промышленности и хлебом. По отправке железа не в деле выделялись ст. Уфалей—27,8 тыс. тонн (1,7 милл. пуд.), Ревда—19,6 тыс. тонн (1,2 милл. пуд.) и Мраморская—16,38 тыс. тонн (1 милл. пуд.). Из ярмарок необходимо назвать Камышловскую с оборотом в 1 милл. руб., Ново-Кыштымскую—500 тыс. руб. Предметами торговли на ярмарках являлись сельско-хоз. сырье, льняное семя, кожа, шерсть и скот.

В марте 1922 г. в Свердловске была открыта товарная биржа, обороты которой с 80 тыс. руб. в первые месяцы существования стали быстро возрастать. За 1922/23 год общий оборот выразился в 20 тыс. руб., а за 1923/24 г. обороты ее возросли более, чем втрое — до 65,8 милл. руб. На биржевые сделки приходилось около $^1/_3$ (29,6%), остальные на внебиржевые. По родам товаров оборот распределялся так. образ: продукты питания 32,2%, в т. числе хлебо-фураж—16,1%, текстильные изделия—17 5%, металлы и металлические изделия—12,4%, топливо—8,2% и т. д.

Кооперация. На 1 октября 1924 г. в округе числилось 93 потребительских кооператива с 67.6 тыс. членов, что составляет, приблизительно, 58,7% всего населения, и 102 производственных кооператива с 9,6 тыс. членов.

Местный бюджет. В 1923 году с апреля по сентябрь оборот округа вместе с гор. Свердловском составлял 35,5 милл. руб., из которых на город приходится 34,5 милл. руб.; большая часть оборотов падала на кооперативную торговлю—60,3%, затем на частную торговлю—38,3% и на государственную всего лишь 1%. Оборот гор. Свердловска слагался иначе, в нем 60,4% занимает государственная торговля, 23,5—кооперативная и столько же процентов—частная. Большое значение государственной торговли в оборотах города объясняется влиянием крупного оптового оборота трестов и синдикатов.

Народное образование и здравоохранение. Школьная сеть. В 1922 г. в округе числилось 699 школ первой ступени с 59,7 тыс. учащихся и 31 школа второй ступени с 3,9 тыс. учащихся, кроме того, в Свердловске имеется Уральский Государственный университет, Уральский Практический институт, бывш. Горное училище, Уральское Топографическое училище, Практический институт тюрконародов, Государственный Художественный Практический институт, Педагогический техникум, Железнодорожный техникум и Музыкальный техникум.

Лечебная сеть. В 1923 г. в округе было 20 врачебных и амбулаторных пунктов с 2.494 койками и 57 самостоятельных фельдшерских пунктов.

ЗЛАТОУСТОВСКИЙ ОКРУГ.

Административное устройство. — Территория. — Население. Златоустовский округ образован из Златоустовского у. в границах 1921 г. с прибавлением частей б. Миасск. у., Челяб. г., частей б. Уфимской губ. Округ занимает территорию в 16,6 *кв. км* (14,6 тыс. кв. верст) с населением в 239,5 тыс. дес., из которых на долю *городского населения* приходится 27,7%. Состав населенных пунктов следующий: 2 города—Златоуст и Миас, 16 фабр.-зав. поселков и заводов, 131 сел и деревень, 61 хутор и пр. населенных пунктов, железно-дорожных поселков 474, а всего 689. По национальному составу население распределено следующим образом: русских—90,2% башкир—3,5, татар — 2,0, украинцев—2,2, белоруссов—1,1 и прочих – 2,0. По грамотности округ стоит на одном из первых мест в области, давая в среднем 31,1%.

Сельское хозяйство. Земледелие в округе ведется в крайне ограниченных размерах.

Климат округа имеет горный характер, почвы в большей части округа совершенно непригодны к земледельческой культуре. Подавляющая часть территории занята лесами, и пашня составляет незначительный процент.

Посевная площадь в 1916 г. определялась в 96,7 тыс. *га* (88,5 тыс. дес.). За последующие годы размеры посевов, как и повсюду, резко изменились, но к 1923 г. начали восстанавливаться. В 1923 году было 40,2 тыс. *га* (36,8 тыс. дес.), в 1924 г.—49,7 тыс. *га* (45,5 тыс. дес.).

Основной культурой являлся в 1916 г. овес, занимающий до 46,6% всех посевов; значительное его распространение объясняется потребностью в фураже для рабочих лошадей, применяемых в качестве рабочей силы при заводских работах. В 1924 г. значение его упало, но все же он продолжает оставаться главной культурой, занимая свыше $^1/_3$ посевов. Незначительные размеры посевов, а также наличие заводов требовали ввоза хлеба. По данным железнодорожных перевозок в 1913 г. было ввезено в округ 4.900 тонн (около 300 тыс.

пудов) хлебных грузов, не считая широко распространенного гужевого подвоза.

Количество скота в 1916 г. характеризуется следующими цифрами: лошадей—69,3 тыс , крупного рогатого скота—75,2 тыс, овец—96,5 тыс., свиней—12,3 тыс., коз—4,2 тыс. Скот служил главным образом для удовлетворения нужд самого населения. В 1924 году количество скота было таково: лошадей—36,8 тыс., крупного рогатого скота—62,4 тыс., овец—69,2 тыс.

Леса. Лесная площадь по округу определяется в 1.387 *га* (1.270 десятин), при 42% лесистости. В западных частях преобладают лиственные породы—липа, клен, дуб, сменяющиеся по мере движения на восток и приближения к горам пихтой и лиственницей. Возможный отпуск древесины определяется в 3,1 милл. *куб. м* (320 тыс. куб. саж.). Однако, потребность в лесе металлургической промышленности и железных дорог превышает возможный отпуск леса. Недостаток лесных материалов покрывался ввозом из Нижне-Тагильского округа.

Промышленность. Округ является типичным горнозаводским районом. По переписи 1920 г. в пределах округа зарегистрировано 1.429 промышленных заведений с 26,4 тыс. рабочих, распределявшимися по наиболее важным группам производства следующим образом:

	Число заведений	Число рабочих.
По всем группам производств	1.429	26.443
В том числе:		
Горная и горнозаводская промышленность. . .	17	7.742
Металлообрабатывающая „ . . .	401	1.435
Производство всякого рода машин и инструмент.	25	8.770

Наиболее развитой в округе является горная, горнозаводская, металлообрабатывающая и машиностроительная промышленность. В указанных отраслях было занято $^2/_3$ всех рабочих.

В 1924 г. состояние промышленности рисуется в таком виде:

	Число предприятий.	Число рабочих.
По всем группам	31	13.430
В т. ч. горная и горнозаводская	3	1.532
„ „ „ металлургическая и металлообр. .	11	9.840
„ „ „ обработка дерева	3	745

Валовая продукция промышленности за 1923—24 г. по всем группам производства определялась в ценностном выражении в 19.253,7 тыс. руб., а по отдельным группам она распределяется так:

Горная и горнозаводская	994,4	тыс. руб.
Металлургическая и металлообр.	15.083,7	„ „
Обработка дерева	643,9	„ „

Крупная железная промышленность округа представлена 20-ю заводами, стоимость изделий которых до войны определялась в 10 милл. рублей. В 1911 году было ими выработано 1.159,7 тыс. тонн (70,8 милл. пудов) чугуна, 1.223,6 тыс. тонн (74,7 милл. пуд.) мартеновских слитков, 42,6 тыс. тонн (2,6 милл. пуд.) сортового железа и проч. В том же году в железной промышленности было занято 26,4 тыс. рабочих. Округ имеет мощные месторождения руды: Бакальское, Комаровское и г. Магнитная. Бакальская руда отличается весьма хорошим качеством, являясь одной из лучших в мире; но из нее вместо высокосортной стали изготовляется лишь обычное железо.

Золотопромышленность. Золотые россыпи в округе расположены в районе Миаса. До войны в округе добывалось около одной тонны (60 п.) золота в год.

Пути сообщения. В пределах округа проходит Западно-Уральская линия Пермской жел. дор. на протяжении 62 *км.* (58 верст) и Самаро Златоустовская—370 *км* (347 в.); кроме того, имеется 172 *км* (161 в.) узкоколейных дорог. В округе нет судоходных рек; в пределах округа возможен сплав по р. Белой и Инзеру. Наиболее крупными почтовыми трактами является Бирский—242 *км* (210 в). и Челябинск-Верхнеуральский—149 *км* (140 в.).

Торговля. Общий торговый оборот округа до войны составлял 10,7 милл. руб. Главнейшими пунктами торговли являлись Миас с оборотом в 2,6 милл. руб. и Златоуст—1,7 милл. руб. Крупное значение в округе имеет грузооборот следующих жел.-дор. станций по специальным горнозаводским грузам: ст. Бакал, давшая в 1915 году 245,7 тыс. тонн (15 милл. пуд.) груза и Сакка—72 тыс. тонн (4,4 милл. пуд). По отправкам хлеба единственным пунктом является Миас, стягивающий к себе Верхнеуральский хлеб с грузооборотом 16,38 тыс. тонн (1 милл. пуд. хлеба).

Торговый оборот округа определялся за полугодие апрель—сентябрь 1923 г. в 1.265 тыс. рублей. Наибольшее значение в обороте играла частная торговля 61%, затем кооперативная—38,6%, государственная почти отсутствовала.

Кооперация. На 1 октября 1924 г. в округе числилось 24 потребительских кооператива с 20,7 тыс. членов, что составляет приблизительно 44,8% всего населения, и 27 производственных кооперативов с 7 тыс. членов.

Лечебная сеть. В 1923 г. в округе функционировало 23 врачебных участка, с 710 койками и 13 самостоятельных фельдшерских пункта.

ИРБИТСКИЙ ОКРУГ.

Административное устройство. Территория. Население. Ирбитский округ, образованный из Ирбитского уезда бывш. Екатеринбургской губернии и Туринского у. Тюменской губ., расположен в северо-восточной области. Площадь его равна 88,4 тыс. *кв. км* (77,7 тыс. кв. верст) с населением по переписи 1920 г. в 280 тыс. душ. *Городского населения* в округе немного – 5,4%. Плотность составляет в среднем по округу 3,2 жит. на 1 *кв. км*, достигая в б. Ирбитском у. 19 жителей и снижаясь в б. Туринском до 1,5 жителей. Состав населения почти сплошь русский—98,4%, остальная часть падает на татар (0,4%) и проч. Всего населенных пунктов с населением в 1923 г.: в округе—996, из них 2 города, Ирбит и Туринск, и 880 сел и деревень. Грамотность округа несколько выше средней областной цифры, составляя 28,9% для всего населения и 56,55 для городского.

Сельское хозяйство. Главное занятие населения округа—сельское хозяйство; в нем было занято по переписи 1920 г.—83,5% всего трудоспособного населения. В северной части округа почвы большей своей частью непригодны для земледелия и только по берегам р.р. Тавды и Туры оно возможно на суглинистой почве. В южной части Ирбитского округа преобладает черноземная и суглинистая почвы; причем лучший чернозем особенно распространен в юго-западном углу округа. В виду резкого различия хозяйственных условий округа, приведем распределение земель по угодьям, по каждому б. уезду в отдельности в тысячах гектаров (десятин):

	Усадьбы.	Пашни.	Сенокос.	Выгон.	Лес и кустарники.	Остальн. удобной.
Ирбитский у.	14,0	236,0	172,3	101,8	392,0	—
	(12,9)	(216,1)	(157,7)	(93,2)	(358,7)	
Туринский у.	—	99,2	71,5	—	899,7	1.985,4
		(90,8)	(65,5)		(823,5)	(1.917,2)

В Туринском у. пашни составляют всего лишь 1,7%, в Ирбитском значительно больший %—25,7. Система земле делия преимущественно трехпольная и лишь в Ирбитском кое-где введен четырехпольный севооборот.

Посевная площадь. Динамика посевов в округе дается в нижеследующей табличке:

Годы.	Всего посева в тыс. гектаров (десят.).	В том числе				
		на 1 хоз.	на 1 д. нас.			
		Рожь.	Пшеница.	Овес.	Ячмень.	Травы.
1916 . .	199,2 (182,3)	30,0(27,5)	64,0(58,6)	78,1(71,5)	1,3(1,2)	—
1923 . .	153,5 (140,5)	35,5(32,5)	52,0(47,6)	48,0(44,0)	0,1(0,1)	—
1924 . .	200,5 (183,5)	39,3(36,0)	69,9(64,0)	63,1(57,8)	0,1(0,1)	—

Население Ирбитского у. было обеспечено посевами выше, чем в Туринском (4.1 *га* или 3,8 дес. на 1 хоз.), и оно в довоенное время выбрасывало хлеб на рынок. В Туринском же уезде земледелие велось для потребительских нужд самого населения.

Посевная площадь округа в 1924 г. уже достигла после сильного сокращения в 1922 г. площади 1916 г.

Главными культурами округа являются овес, занимающий 39,7% всех посевов, затем пшеница—32,6 и рожь—14,2%. Техника земледелия низкая, в подавляющей части пахотными орудиями являются сохи.

Значительно выше в округе стояла отрасль сельского хозяйства—скотоводство, развитию которой способствовало наличие больших сенокосных угодий. По количеству скота и обеспеченности им населения округ выделялся из других округов области. На 100 душ населения в 1916 г. приходилось 98 голов скота (в переводе на крупный) и на 1 хозяйство—12,9 голов. Так же как и посевы, количество скота за последние годы после резкого упадка начало восстанавливаться, количество крупного рогатого скота сравнялось с 1916 г.

Годы.	Лошади.	Кр. рог. скот.	Овцы.	Свиньи.	Козы.
1916	116,4	184,7	177,0	146,3	4,6
1923	100,5	131,9	106,2	61,6	2,8
1924	109,4	184,5	156,7	98,2	4,2

Леса. Лесистость по округу не одинакова. Туринский у. дает 33% лесистости и обеспеченность лесом—36 *га* (33 дес.) на 1 душу. В Ирбитском же у. лесистость понижается до 17%, и обеспеченность населения лесом—до 2,0 *га* (1,9 дес.) на душу. В среднем же, по округу лесистость составляет 32% и обеспеченность населения на душу—9,7 *га* (8,9 дес.). Насаждения носят смешанный характер. Возможное использование древесины определяется в 340 тыс. куб. саж.

Промышленность. Промышленность в округе развита слабо. По переписи 1920 г. в округе числилось 3.631 предприятие с 8.769 рабочих. По отдельным группам производств предприятия распределялись следующим образом:

	Число предприятий.	Число рабочих.
По всем группам	3.631	8.669
Металлообраб. промышл. . . .	745	1.140
Пищевая промышл.	2.392	3.525
Горная и горнозаводская . .	1	1.385

Значительное число предприятий в металлообрабатывающей промышленности при небольшом числе рабочих указывает на ее мелкий кустарный характер.

По числу занятых рабочих на первом месте стоит пищевая промышленность и, главным образом, — мукомольная. Большинство мельниц, однако, крестьянского типа и только в гор. Ирбите и Ирбитском у. было 3 паровых мельницы производительностью в 900 тыс. пудов в год.

Обработкой дерева занимаются 792 человека, преимущественно в Туринском уезде.

Кустарные промыслы в округе также развиты слабо. В Туринском уезде до войны было зарегистрировано 4.147 кустарей с оборотом их промыслов в 35,9 тыс. рублей. Несколько более развиты промыслы в Ирбитском у., где до войны производительность их достигала 420 тыс. рублей; из промыслов наиболее развиты обработка животных и растительных продуктов, веревочно канатный и маслобойный промыслы.

Пути сообщения. Железных дорог в округе числится 254 *км* (238 в.), в том числе узкоколейных—42 *км* (39 в.). Протяжение водных путей составляет 1.195 *км* (1.120 в.), из них 768 *км* (720 в.) судоходных и сплавных—427 *км* (400 в.). Длина наиболее важнейших трактов определяется в 571 *км* (535 в.).

Торговля. Общий оборот торговли до войны не превышал 5 милл. рублей; значительный оборот имел только г. Ирбит—2,5 милл. руб. (об Ирбитской ярмарке см. общую характеристику торговли области). За полугодие 1923 г. апрель—сентябрь оборот округа определяется в 424 тыс. рублей, из которых на долю частной торговли приходилось 38,8% и кооперативной — 58,9%; государственная торговля занимала всего лишь 2,3%.

Кооперация. На 1 сентября 1924 г. в округе было 68 потребительских кооперативов с 15,9 тыс. членов, что составляет приблизительно 27,2% всего населения, и 125 производственных кооперативов с 13,0 тыс. членов.

Местные финансы. Общая сумма поступлений по местному бюджету в 1923—24 году (9 мес.) определяется в 392,3 тыс. рублей, что составляет 1 р. 53 к. на душу населения. Расходная часть превышала доходную на 137 тыс. рублей, давая 589,9 тыс. руб., по округу на душу населения — 2 р. 29 к.

Народное образование и здравоохранение. Школьная сеть. В округе на 1 января 1922 г. функционировало 338 школ первой ступени и 4 школы второй ступени.

Лечебная сеть. В 1923 г. в округе имелось 33 врачебных и амбулаторных пункта с 435 койками и 31 самостоятельных фельдшерских пункта.

ИШИМСКИЙ ОКРУГ.

Административное устройство. Территория. Население. Ишимский округ занимает территорию б. Ишимского у., за исключением нескольких волостей, отошедших к Петропавловску. Территория его равна 38,0 тыс. *кв. км* (33,4 тыс. кв. в.).

Население. Переписью 1920 г. в округе зарегистрировано 399,9 тыс. душ обоего пола, что составляет 10,5 жит. на 1 *кв. км. Городского населения* в округе—11,3 тыс.

По грамотности населения округ занимает последнее место в области, давая всего лишь 17% грамотных. Национальный состав населения в массе почти сплошь русский: русских—92,0%, украинцев—3,7%, белоруссов—2,6% и пр. (евреев, татар и др.)—1,7%. В округе 1 город—Ишим, с населением в 1923 г.—9.747 жит., 2 поселка городского типа, 705 сел и деревень и 10 хуторов.

Сельское хозяйство. Главное занятие населения—сельское хозяйство. Округ лежит в лесостепной полосе с не особенно мощным, но высоким по качеству черноземом, и лишь северо-западная часть округа, покрытая болотами, мало пригодна для земледелия. Удобной земли в округе числится 2.284,5 т. *га* (2.091 тыс. дес.), из которой 728,3 тыс. *га* (666,6 тыс. дес.) пашни или 31,9%, 308 тыс. *га* (282 тыс. дес.) сенокоса или 13,5% и 360 тыс. *га* (330 тыс. дес.) леса и кустарника или 15,8%.

Система земледелия в округе залежно-паровая. До войны хозяйство велось в широких размерах. На 1 хозяйство приходилось около 10,9 *га* (10 дес.) пашни.

Размеры посевных площадей в округе представляются следующей таблицей:

Годы.	Всего посева в тыс. гектаров (десятин).	В том числе яровых.			
		Ржи.	Пшен.	Овса.	Проса.
1916	351,5(322,7)	26,8(24,6)	177,3(162,3)	131,7(120,6)	0,22(0,2)
1923	190,3(174,2)	45,1(32,3)	75,4(69,0)	54,3(49,7)	11,5(10,5)
1924	277,0(233,6)	48,5(41,4)	119,0(98,0)	79,9(69,2)	7,6(7,4)

Озимые хлеба составляют незначительную часть посевов; из яровых же на первом месте стояла до войны пшеница—(52,7% всей площади посевов) и овес—(38,3%), занимавшие вместе взятые свыше 9/10 всей площади.

К 1922 г. посевы чрезвычайно сократились — до 23,8% довоенной площади, так как этот округ наиболее пострадал от неурожая 1921 г.

В связи с этим отметилось соотношение культур. И даже в 1923 г. пшеница занимала всего 69 тыс. дес., овес 49,7 тыс. дес., отсутствовавшая до войны культура проса достигла 10 тыс. дес.

В 1924 г. увеличиваются размеры посевов и намечается тенденция к довоенному соотношению хлебов.

Урожаи округа, в связи с низкой техникой обработки, невысоки—0,5—0,65 тонны (30—40 пуд.) на 1 дес.

Количество скота в округе определяется следующими данными (в тыс. голов):

Годы.	Лошади.	Кр. рог. скот.	Овцы.	Свиньи.	Козы.
1916	244,0	487,1	469,0	159,6	3,1
1922	115,8	136,5	161,2	3,2	0,7
1923	127,4	202,8	235,7	22 5	1,0
1924	157,6	328,6	359,8	71,6	1,8

По обеспеченности скотом в 1916 г. округ стоял на первом месте в области. На 1 жит. приходилось в среднем 19,9 голов в переводе на крупный. В округе развивалось так же как и в соседних Курганском и Челябинском у.у., маслоделие, и до войны здесь вырабатывалось около 300 тыс. пуд. масла.

Леса. Общая площадь лесов округа определяется в 61,9 тыс. *га* (56,7 тыс. дес.), леса представляют по большей части „колки“, состоящие из березы и осины. Возможный отпуск древесины исчисляется в 680 тыс. *куб. м* (70 тыс. куб. саж.).

Промышленность. Промышленность в округе развита слабо. По переписи 1920 г. в округе было зарегистрировано 4.727 промышленных заведений с 6.174 чел.; в 3.898 предприятиях не применялось наемного труда. Из отраслей промышленности наиболее развита мукомольная промышленность, в которой до войны было занято 3.589 предприятий, с общей довоенной производительностью в 4,5 милл. руб. В 1923/24 г. продукция промышленности определилась всего лишь в 400 тыс. руб., из коих на пищевую приходилось 101 тыс. руб.

Кооперация. На 1 октября 1924 г. в округе было 49 потребительских кооперативов с 25,1 тыс. членов, что составляло приблизительно 33,4°/₀ всего населения и 188 производственных кооператива с 35,9 тыс. членов.

Торговля. Главными предметами товарооборота округа в довоенное время были продукты сельского хозяйства. Наибольшими размерами по обороту выделялись в округе гор. Ишим с оборотом в 2,2 милл. руб., село Голиманское с оборотом в 220 тыс. и Усть-Ламенское—180 тыс. руб. Крупное значение в обороте округа имела Никольская ярмарка в гор. Ишиме, размеры которой достигали 4 милл. руб. Из железнодорожных станций по торговому обороту необходимо отметить ст. Петухово, Челябинск, Омской ж.-д. линии.

За апрель-октябрь 1923 г. торговый оборот округа определялся в 976 тыс. руб., в котором 58,9% занимала кооперативная торговля, 38,8%—частная, остальное государственная торговля.

В 1923/24 г. общий торговый оборот округа определялся в 4,2 милл. руб. Наибольшая сумма оборотов падает на кооперативную 75,2%, затем на частную 21,0 и остальное на государственную торговлю.

Пути сообщения. В пределах округа проходит две жел. дороги—Тюмень-Омская и Челябинск-Омская, первая на протяжении 212 *км* (199 в.) и вторая—92 *км* (86 вер.). Судоходных рек в округе не имеется. Из трактов наиболее значительными являются Ишим-Петухово — 206 *км* (193 в.) и Ишим-Ильинский—92 *км* (86 в.).

Народное образование и здравоохранение. Школьная сеть. В 1924 г. в округе функционировало 297 школ I ступени и 2 школы II ступени.

Лечебная сеть. В округе имелось в 1924 г. 5 лечебных заведений с 140 койками.

КУНГУРСКИЙ ОКРУГ.

Административное устройство. Территория. Население. Кунгурский округ, образованный из Кунгурского у. Пермской губ. и Красноуфимского Екатеринбургск. губ., занимает площадь в 26,7 тыс. *кв. км* (23,5 тыс. *кв.* верст) с населением в 401,4 тыс. душ обоего пола, что составляет 15,0 жит. на 1 *кв. км. Городского населения* в округе—6,7%. По национальному составу население распределяется следующим образом: великороссов—91,5%, татар—5,5% (главным образом, в Красноуфимском у.), остальные 3%, падают на башкир, уфимцев и пр. Грамотность в среднем по округу составляет 28,9% и для городского населения—57,8%. В округе 2 города:—Красноуфимск и Кунгур, 11 фабр.-заводских поселков, 2.051 сел и деревень и прочих поселков (хуторов, ж.-д. поселков и т. д.)—105.

Сельское хозяйство. Земледелие. Главное занятие населения—сельское хозяйство, в котором занято свыше 4/5 (83,1%) всего населения, чему благоприятствуют хорошие почвы и достаточное количество осадков. По сельско-хоз. угодьям территория округа распределяется следующим образом:

	Усадьба.	Пашня.	Сенокос.	Выгон.	Лес и кустарник.	Итого.
В тыс. гект. (дес.)	20,4	805,5	2.097,7	118,0	1.325,5	2.479,4
	(18,7)	(37,3)	(1.920,5)	(108,0)	(1.213,3)	(2.269,4)
В %%	0,9	32,5	8,5	4,8	53,3	100,0

Пашня составляет почти 1/3; свыше половины площади покрыто лесами.

Размеры посевных площадей и обеспеченность ими населения были довольно значительны:

Годы.	Посевная площадь в тыс. гектаров (дес.).	Обеспеченность посевами в гектарах (дес.).	
		На 1 хоз.	На 1 душу.
1916	300,7(275,3)	5,7(5,2)	1,8(1,7)
1922	61,9(56,7)	1,12(1,03)	0,33(0,3)

Но, как видно, за период с 1916 г. по 1922 г. как обеспеченность населения, так и размеры посевов резко сократились.

Преобладающими культурами являются: рожь, занимавшая в 1916 г.—22,5°/₀, пшеница—21,1°/₀, овес—39,9°/₀ и травы—11,1°/₀, главным образом, клевер, разводившийся на семена. К 1922 г. рожь относительно возросла до 55,6°/₀, прочие культуры сократились и особенно резко травы, значение которых почти сошло на-нет. По последнему административному делению (1924 г.) Кунгурский округ значительно изменился.

Посевная площадь (в тыс. дес.).

Годы.	Всего посева.	В том числе			
		Рожь.	Пшен.	Овес.	Травы.
1916	440,0	111,4	91,7	168,3	44,7
1923	203,4	81,5	39,1	55,6	3,1
1924	263,3	92,0	45,1	83,5	8,3

Производство хлеба значительно превышало потребность в нем самого населения, и до войны из округа вывозилось до 44 тыс. тонн (2,7 милл. пуд.) хлебов: овса, ржаной муки и ржи и до 819 тонн (50 тыс. пуд.) клеверных семян.

Количество скота в округе и обеспеченность им населения невысоки.

Количество скота (в тыс. голов):

Годы.	Лошадей.	Кр. рог. скот.	Овцы и козы.	Свиньи.
1916 . . .	141,5	248,0	342.8	83,0
1923 . . .	78,6	129,1	109,2	13,4
1924 . . .	85,0	170,1	184.2	66,9

В 1916 г. на 100 душ населения приходилось скота в переводе на крупный 64 гол. в Кунгурском у. и 71—в Красноуфимском.

До войны из окр га вывозилось около 98 тонн (6 тыс. пуд.) говядины, 19,6 тонн (1,2 тыс. пуд.) сала свиного и свинины, 39,3 тонн (2,4 тыс. пуд.) масла топленого, но ввозилось бараньего сала 21,2 тонны (1,3 тыс. пуд.).

В 1922/23 г. из округа было вывезено около 900 тыс. пуд. хлеба, главным образом ржи.

Леса. Лесистость округа неодинакова: главная масса лесов сосредоточена в восточной части округа, где лесистость достигает в некоторых местах до 70%. В среднем по округу приходится на 1 душу населения 2,5 *га* (2,3 дес.). Леса по преимуществу хвойные, с преобладанием ели над сосной.

Промышленность. По данным переписи 1920 года в пределах округа было зарегистрировано 1.424 промышленных заведений с 7.856 рабочими; округ занимает, как по числу предприятий, так и по числу рабочих, одно из последних мест в области. Наибольшее число предприятий и рабочих сосредоточено в металлообрабатывающей промышленности—614 зав. с 1.392 раб. (кузницы, мелкие ремонтные мастерские и пр.), в пищевой промышленности—510 зав. с 1.029 раб. (преимущественно небольшие мельницы) и в кожевенной. Крупной промышленности в округе почти не существует, если не считать стекольных (двух) заводов с 500 рабочих в Кунгурском уезде, хотя условия для развития фарфоро-стекольной промышленности здесь весьма благоприятны вследствие наличия и дешевизны фарфоровых глин, гипса и т. д.

В 1924 г. в округе числилось всего 8 предприятий цензовой промышленности с 350 рабочих. Валовая продукция промышленности исчислялась в 3,4 милл. руб., из коих 1,5 милл. приходилось на кожевенное производство.

Кустарные промыслы. В округе довольно значительно распространены кустарные промыслы. Кунгурский уезд по числу хозяйств с промыслами занимал до войны первое место в области—11%. Из них наибольший процент падал на сапожный промысел, в котором было занято 40% всех хозяйств, занимающихся промыслами. Красноуфимский у. также принадлежит к уездам с значительно развитыми промыслами, причем в последнем особенно замечателен Н.-Сормовский завод, где вырабатывались сельско-хоз. машины—сабаны, молотилки и т. д. Общий годовой оборот промыслов уезда составлял до 2-х милл. руб., хотя для большинства хозяйств промыслы имели лишь подсобный характер.

Торговля. Общий торговый оборот округа до войны достигал 8,7 милл. руб., главным образом, сел.-хоз. продуктами и мануфактурой. Наиболее важными пунктами товарообмена являлись: ст. Кунгур, отправлявшая до 24,5 тыс. тонн (1,5 милл. пуд.) хлеба (овес и рожь) и получавшая до 8,19 тыс. тонн (полмиллиона пуд.) пшеничной муки; ст. Серга и ст. Шаля, отправлявшие до 24,5 тыс. тонн (1,5 милл. пуд.) дров и пристани на р. Уфе: Усть-Маш, отправившая в 1913 г. 13,4 тыс. тонн (819 тыс. пуд.), и гор. Красноуфимск—7,37 тыс. тонн (450 тыс. пуд.), главным образом, хлеба.

В 1923/24 г. общий торговый оборот округа определялся в 3,4 милл. пуд. По размеру торгового оборота на 1 душу населения округ занимал последнее место в области. Соотношение между видами торговли было таково: кооперативная—41,8%, государственная—31,7% и частная—26,5%.

Кооперация. На 1 сентября 1924 г. в округе было потребительских кооперативов 85 с 23,9 тыс. членов, что составляет приблизительно 25,4% всего населения и 138 производственных кооперативов с 5,4 тыс. членов.

Пути сообщения. В пределах округа проходит Пермская ж. д.—181,3 *км* (170 в.), Зап.-Уральская—40,5 *км* (38 в.), Свердловско-Пермская—154,7 *км* (145 в.), а всего ж.-д. пути нормальной колеи в округе—375,5 *км* (353 в.). Водных путей: сплавных—427 *км* (400 в.) и судоходных—95,3 *км* (80 в.) по р. Сылье и р. Уфе. Из трактов важнейшие—Сибирский—202,7 *км* (190 в.), Кунгур-Верхотурский—181,3 *км* (170 в.) и Бисертский—117,3 *км* (110 в.).

Народное образование и здравоохранение. Школьная сеть. На 1 января 1924 г. в округе числилось 297 школ I ступени с 14,4 тыс. учащихся и 4 школы II ступени с 596 учащимися. Кроме того, в г. Кунгуре имеется Механический техникум с 119 учащимися и в Красноуфимске—Сельско-хоз. политехникум с 114 учащимися.

Лечебная сеть. В 1924 г. в округе было 9 врачебных и амбулаторных пунктов и 8 самостоятельных фельдшерских пунктов.

КУРГАНСКИЙ ОКРУГ.

Административное устройство. Территория. Население. Курганский округ занимает территорию в 35,7 тыс. *кв. км* (31,4 тыс. кв. вер.), образован с незначительными изменениями из Курганского и Куртамышского у.у. Челябинской губ. По переписи 1920 г. в округе зарегистрировано населения 476,4 тыс. жит. обоего пола, из коих на долю *городского населения* приходится всего лишь 7%. Плотность населения на 1 *кв. км* составляла 13,3 жит. По национальному составу население распределяется следующим образом: русских—94,9%, украинцев—1,9%, татар—0,9%, остальные народности (поляки, белоруссы, немцы и пр.), занимают вместе 2,3%.

Грамотность округа ниже средней областной—22,7%. Состав населенных пунктов следующий: 2 города—Курган—26,9 тыс. жит. и Куртамыш—6,5 тыс., 3 фабрично-заводских поселка, 714 сел и деревень и 227 поселений прочего типа.

Сельское хозяйство. Главное занятие населения—земледелие, в котором занято 88% всего трудоспособного населения округа. Прекрасная черноземная почва вполне благоприятствует земледелию, и, как видно, пашня занимает значительную часть удобной площади.

	Усадьба.	Пашня.	Сенокос.	Выгон.	Леса и кустар.	Итого неудобной.	Неудобной.	Всего удобной и неудобн.
В тыс. гектар. (дес.)	22,3 (20,4)	1.542,8 (1 412,1)	129,3 (118,4)	275,3 (252,0)	904,8 (828,2)	2.874,5 (2.631,1)	229,7 (210,3)	3.104,2 (2 841,4)
В % . .	0,8	53,6	4,5	9,6	31,5	100	—	—

Система земледелия в округе по преимуществу залежно-паровая. Динамика посевных площадей округа дается в нижеследующей табличке:

Годы.	Посевн. площ. в тыс. гектаров			
	Всего.	В том числе:		
		Пшеницы	Овса.	Льна.
1916	461,9	245,7	181,0	3,8
1923	391,6	101,3	103,3	7,3
1924	472,0	125,8	125,8	5,8

Посевная площадь в тыс. десятин

Годы.	Всего посева.	В том числе		
		Пшеницы	Овса.	Льна.
1916	422,8	224,9	165,7	3,5
1923	358,4	154,3	92,7	5,3
1924	404,6	184,0	115,2	6,7

После резкого упадка посевных площадей от 1916 к 1922 г. наблюдается не менее быстрый подъем их за 1923—24 г. В 1924 г. площадь посева почти достигла уровня 1916 г.

Преобладающими культурами округа являлись пшеница, занимавшая в 1920 г. — 54,8% всех посевов, и овес—39,1%. К 1922 г. соотношение культур изменилось в сторону увеличения продовольственных культур и приняло такой вид: рожь—31,9%, пшеница—33,9%, овес—11,7% и просо—

15,9%. За последние годы намечается тенденция к прежнему соотношению хлебов, что необходимо приписать проникновению товарно-денежного оборота в хозяйство округа, вследствие чего восстанавливается товарное направление полеводств округа, которое в нем было резко выражено в довоенное время.

Хлебные излишки по ж.-д. перевозкам в довоенное время определялись в 62,2 тыс. тонн (3,8 милл. пуд.).

По количеству скота и обеспеченности населения им до войны округ выделялся из других округов области, но за сравниваемые нами даты в округе произошло резкое сокращение скота.

Годы.	Лошади.	Крупн. рог. скот.	Овцы.	Козы.	Свиньи.
1916	223,0	429,0	316,5	1,6	101,8
1922	119,8	153,3	173,2	0,6	2,5
1923	131,9	242,9	243,0	1,1	12,1
1924	143,3	306,1	307,7	2,0	38,5

В стаде относительно большое значение имеет крупн. рогатый скот, а среди него—коровы. Подобный состав стада объясняется молочным направлением кр. рог. скотоводства. До войны Курганский округ являлся центром сибирского маслоделия, экспортировавшего за границу около 11,47 тыс. тонн (700 тыс. пуд.) масла (1913 г.). Из сельского хозяйства продуктов округа, поступавших на рынок, масло стояло на первом месте. Кроме того, округ вывозил около 7,5 тыс. штук крупн. рогатого скота, 573 тонны (35 тыс. пуд.) свинины и сала свиного и 622 тонны (38 тыс. пуд.) бараньего сала.

Леса. Лесная площадь по округу незначительна. Крупных лесных массивов в округе почти не встречается; большинство лесов носит характер небольших рощ, „колков“. Общая площадь лесов определяется по округу 104,8 тыс. *га* (96 тыс. дес.) с возможным использованием древесины в 495 тыс. *куб. м* (51 тыс. куб. саж.). Среди древесных насаждений преобладают сосна и береза с примесью осины.

Кустарные промыслы. По данным Челябинского губ. кустпрома в 1921 г. в округе было занято 2,9 тыс. человек в промыслах. Наиболее развиты кузнечно-слесарные промыслы (525 чел.), плотнично-столярный (636 чел.) и сапожный— (617 чел.).

Промышленность. Промышленность округа направлена, главным образом, на переработку продуктов скотоводства и земледелия. По переписи 1920 г. в округе было зарегистрировано 5.462 предприятия с 10,1 тыс. рабочих, распределявшихся по отдельным наиболее важным видам производств таким образом:

	Число заведен.	Число рабочих.
По всем группам	5.462	10.125
В том числе пищевой промышленности	4.003	5.869
„ „ „ из пищ. промышл.—мукомольной	3.797	4.415
„ „ „ металлообрабатывающей	724	1.233
„ „ „ производство одежды и туалета	294	968
„ „ „ „ обуви	279	892

Преобладающей отраслью производства является, как видно пищевая и из нее мукомольная промышленность, что вполне понятно, так как округ является самым богатым земледельческим районом Уральской области.

В 1921 г. в округе имелось 11 крупных паровых мельниц с производительностью около 98,3 тыс. тонн (6 милл. пуд.) в год.

Из других производств, перерабатываюших растительные продукты, наиболее развиты—винокуренная и пивоваренная, маслодельная и консервно-колбасная; две последние отрасли представлены крупными консервно-колбасными заводами в гор. Кургане.

Обилие животноводческого сырья способствовало развитию в округе кожевенного производства, в котором было занято по переписи 1920 г. 85 предприятий с 514 рабочими, и наряду с последним—сапожного производства—279 заведений с 892 рабочими.

В 1924 г. в округе числилось 19 предприятий с 2.000 рабочих. Валовая продукция промышленности определилась за 1923/24 г. в 1,9 милл. руб., из которых свыше 1 милл. руб. падает на пищевую, главным образом мукомольную промышленность.

В 1923 г. состояние промышленности представляется в таком виде:

	Число предприятий.	Число рабочих.
По всем группам	23	1 187
В том числе пищевая промышленность	12	220
„ „ „ металлообрабатывающая пром.	3	178
„ „ „ стекольная промышленность	2	221

Валовая продукция	1.885,9
Пищевая	1.069,4
Металлообрабатывающая	83,0
Стекольная	—

Пути сообщения. Через округ проходит Великий Сибирский путь на протяжении 167,5 *км* (157 в.); кроме того, не закончена постройка Курган-Свердловской жел. дороги.

Торговля. Общий торговый оборот округа достигал до войны 11 милл. руб., из которого половина приходилась на гор. Курган. Главным предметом товарооборота г. Кургана было масло; с железнодорожной станции Курган вывозилось масло не только его уезда, но и соседних—Ялуторовского, Петропавловского, Тюменского и проч.; помимо этого, со ст. Курган вывозилось до 3,27 тыс. тонн (200 тыс. пуд.) мяса. Как торговые пункты в округе необходимо отметить г. Куртамыш и станицу Звериноголовскую, с оборотом свыше 700 тыс. рублей каждая.

В 1923/24 г. общий оборот округа составлял 3,6 милл., распределившиеся между отдельными видами торговли таким образом: государственная занимала—20,0%, кооперативная—58,3% и частная—21,7%.

Курганская биржа открыта сравнительно недавно—в январе 1924 года. По сравнению с биржами в других городах округа, обороты ее были довольно скромны и достигли за первый год всего 1.479,5 тыс. руб. Продукты питания занимали здесь еще больше места, чем на других биржах, превышая 60% оборота. Из других товаров довольно заметную роль играли текстильные—16,7% и кожевенные—около 12%.

Кооперация. На 1 октября 1924 г. в округе числилось 52 потребительских кооператива с 12 тыс. членов, что составляет, приблизительно—13,5% всего населения, и 233 производственных кооператива с 40,6 тыс. членов.

Народное образование и здравоохранение. Школьная сеть. В 1924 г. в округе числилось 300 школ первой ступени с 18,5 тыс. учащихся и 3 школы второй ступени с 800 учащимися.

Лечебная сеть. В округе функционировало в 1924 г. 15 врачебных и амбулаторных пункта с 350 койками и 26 самостоятельных фельдшерских пунктов.

ПЕРМСКИЙ ОКРУГ.

Административное устройство. Территория. Население. Пермский округ, образованный с небольшими изменениями из Пермского и Оханского у. Пермской губ., занимает площадь в 38 5 тыс. *кв. км* (33,8 тыс. кв. в.) с населением 625,6 тыс. жит. обоего пола, что составляет 16,3 чел. на 1 *кв. км*. *Городского населения* в округе 11,7%. По национальному составу население распределяется следующим образом: русских—96,2%, татар—1,4%, евреев—0,5%, остальные 1,9% приходятся на украинцев, белоруссов и т. д. В отношении грамотности округ стоит на одном из первых мест в области, давая для всего населения 36,9% и городского—62,1%. Состав населенных пунктов округа следующий: 4 города: Пермь (68 тыс.), Оханск и бывшие заводы Чусовской и Лысьва, 19 заводов и фабрично-заводских поселков и 6.131 сел и деревень.

Сельское хозяйство. Территория округа разбивается р. Камой на две части—левобережную, значительную часть бывшего Пермского у., с весьма слабо развитым земледелием вследствие неблагоприятных почвеннных условий и правобережную часть—земледельческую.

В виду резкого хозяйственного различия указанных частей округа, приведем распределение земель по угодьям, по каждому бывшему уезду отдельно.

	Усадьба.	Пашня.	Сенокос.	Выгон.	Лес и кустарн.	Всего угодий.
	В тыс. гектаров (дес.).					
Пермский у.	10,4	239,7	211,4	36,3	1.890,9	2.388,7
	(9,5)	(219,4)	(193,5)	(33,2)	(1.822,3)	(2 278,0)
Оханский у.	13,7	561,1	80,6	8,6	527,6	1.191,6
	(12,6)	(513,6)	(73,8)	(7,9)	(482,9)	(1.090,8)
По округу	24,1	800,8	292,0	44,9	2.418,5	3.580,3
	(22,1)	(733,0)	(267,3)	(41,2)	(2.305,2)	(3.368,8)
В %%	0,7	21,7	8,0	1,2	68,4	100

Более $^{2}/_{3}$ площади всего округа покрыто лесами, а в бывш. Пермском уезде—более $^{4}/_{5}$. В последнем под пашней меньше $^{1}/_{10}$ площади, в то время как в Оханском пашня составляет 47,1%. Система земледелия в округе трехпольная. Размеры посевных площадей характеризуются следующей таблицей:

Годы.	Всего в тыс. *га* (десят.).	В том числе.			
		Ржи.	Овса.	Ячменя.	Льна.
1917	416,2 (381,0)	114,8 (105,6)	193,1 (176,8)	63,1 (57,8)	10,0 (9,2)
1923	219,7 (201,1)	93,1 (85,7)	73,5 (67,3)	19,3 (17,6)	8,0 (7,4)
1924	271,6 (233,8)	96,6 (84,1)	109,7 (96,4)	25,1 (23,0)	9,1 (8,4)

Сокращение посевов в округе было особенно резким. К 1922 г. размеры посевных площадей упали до 37% площади 1917 г. Но к 1923 г. посевы начинают восстанавливаться, и к 1924 г. посевные площади уже составляют 64% довоенных.

Преобладающими культурами являются рожь, овес, ячмень. При значительной плотности населения и значительном проценте (25%) неземледельческого населения своего хлеба в округе нехватало, и до войны округ ввозил ежегодно до 57,3 тыс. тонн (3,5 милл. пуд.).

Невелики были размеры скотоводства и обеспеченность населения скотом (в тыс. голов):

Годы.	Лошади.	Крупн. рог. скот.	Овцы.	Козы.	Свиньи.
1917	141,5	307,1	373,5	6,0	106,7
1922	83,6	122,3	105,6	5,8	—
1923	89,1	153,6	142,6	6,6	50,7
1924	102,2	209,5	248,1	7,5	61,5

Обеспеченность скотом в 1917 г. (в переводе на крупный) составляла 44 головы на 100 душ населения. Скотоводство, как видно, обслуживало потребность самого населения. Резкое сокращение скота с 1916 г. по 1922 г. сменяется весьма быстрым его подъемом, в результате чего количество скота в 1924 г. составляло 84,2% его численности в 1917 г.

Различие в хозяйственных условиях двух частей округа создавало значительный товарооборот животноводческих продуктов. По данным железнодорожных перевозок в 1913 г. из округа было вывезено 508 тонн (31 тыс. пуд.) свинины и сала свиного; 360 тонн (22 тыс. пуд.) масла и 1,1 тыс. тонн (68 тыс. пуд.) яиц; ввезено 934 тонны (57 тыс. пуд.) мяса, а также для промышленных целей до 350 тыс. шкур и кож.

Леса. Общая площадь лесов по округу составляет 2.518,5 тыс. *га* (2.305,2 тыс. дес.). Лесистость по округу составляет 68,4%. Леса по преимуществу хвойные с преобладанием елово-пихтовых насаждений. Возможный отпуск древесины определяется в 5.458,5 тыс. *куб. м* (562 тыс. куб. саж.).

Промышленность. Округ является одним из наиболее промышленных округов Уральской области. По переписи 1920 г. в округе зарегистрировано 2.344 предприятия с 36,8 тыс. раб., распределявшихся по наиболее крупным видам производства следующим образом:

	Число заведен.	Число рабочих.
По всем производствам	2.344	36.835
В том числе в механическом	91	13.167
„ „ „ „ горном и горнозаводском	20	6.420
„ „ „ „ металлообрабатывающем	1.041	2.620
„ „ „ „ пищевой промышленности	609	2.542
„ „ „ „ деревообделочном	316	2.235

На первом месте стоит железоделательная промышленность, представленная 12 ю заводами с мощным металлургическим и механическим производствами; из них надо отметить: производство кос на Павловском заводе, сельско-хоз. машин на Юго-Камском и Нытвенском зав. и кровельного железа в Нытвенском зав. и Лысьве. Стоимость довоенной выработки заводов округа определяется в 22,9 милл. руб. До войны было израсходовано до 212,9 тыс. тонн (13 милл. пуд.) руды, из которых больше половины привозилось из Н.-Тагильского округа с горы Благодать и Высокой. Несколько заводов в настоящее время не работает.

Деревообделочная промышленность. Наибольшее число рабочих из деревообделочной промышленности занято в лесопромышленности. По степени развития лесной промышленности округ является наиболее важным в области. Переписью 1920 г. в округе было зарегистрировано 17 заводов; на самом крупном из них „Пермалес“ занято до 1.000 рабочих.

На 1 июля 1924 г. состояние фабр.-заводской промышленности представляется в таком виде:

	Число предприятий.	Число рабочих.
По всем группам	54	14.841
В том числе металлургическая и металлообрабатывающая промышлен.	17	9.658
„ „ „ горная промышленность . . .	2	267
„ „ „ обработка минеральн. веществ	3	307
„ „ „ обработка дерева	7	955
„ „ „ пищевая	12	220

Валовая продукция промышленности за 1923—24 г. по всем видам производства определялась в ценностном выражении в 25.833,9 тыс. руб., а по важнейшим отраслям распределялась следующим образом:

Металлургическая и металлообрабатывающая . . .	18.614,3	тыс.	руб.
Горная	251,7	„	„
Обработка минеральных веществ	582,6	„	„
Обработка дерева	2.041,7	„	„
Пищевая	912,6	„	„

Следующей отраслью по количеству рабочих является пищевая и, главным образом, мукомольная промышленность. В 1923 г. было зарегистрировано в округе 607 мельниц с 2.542 рабочих; однако, большинство мельниц крестьянского типа.

Кустарные промыслы в округе значительно развиты. В 1913 г. в хозяйствах с промыслами было занято 7,5 тыс. чел. Валовой доход от промыслов составлял в довоенное время до 2,5 милл. руб. Из промыслов наиболее развита обработка дерева (823 заведения), животноводческих продуктов и металлов и т. д.

Пути сообщения. В пределах округа проходит Пермская ж. д. на протяжении 616,6 *км* (578 верст) и Зап.-Уральская ветка—61,8 *км* (58 верст). Длина водных путей округа определяется в 853 *км* (800 в.), из коих судоходных 402 *км* (377 в.). Водные пути располагаются по рекам Чусовой, Сосьве и Озьве. Из трактов наиболее значительные: Сибирский тракт—254 *км* (238 в.) и Печорский—128 *км* (120 в.).

Торговля. Общий торговый оборот округа в довоенное время исчисляется приблизительно в 30 милл. руб. Крупными пунктами товарообмена в округе являлись: Пермь (станция и пристань) с довоенным оборотом в 18,8 милл. рублей. Пермь играет роль транзитного пункта – с востока идут, главным образом, хлебные грузы, а с запада—лесные материалы, нефть и керосин; затем Левшино (пристань и станция), грузооборот которого достигал до 327—393 тыс. тонн (20—24 милл. пуд.), главным образом, строительный материал—

185 тыс. тонн (11,3 милл. пуд.), железо, сталь и хлебные грузы.

Необходимо отметить также ярмарки в с. Ниажском с оборотом в 500 тыс. руб. и с. Ильменском в 150 тыс. руб.

В 1923—24 г. общий торговый оборот округа выразился цифрой в 24 милл. руб. На первом месте по размеру оборота стоит: государственная—39,4%, затем частная—37,3% и наконец кооперативная—23,3%. По размеру оборота на 1 душу населения округ стоит после Свердловского, давая около 40 руб. на 1 д. населения.

Пермская товарная биржа была открыта первой биржей в области—октябрь 1921 г. Оборот ее энергично развивался: в 1922—23 г. составлял—5,7 милл. руб., в 1923—24 г. уже—17,5 милл., т.-е. увеличение оборота выразилось более, чем вдвое. Главное место в обороте за 1922—24 г. занимали продукты питания—27% (в том числе хлебо-фураж 8,9%) и текстильные изделия—31%, затем лесные строительные материалы—10,7 топливо (11,0) и т. д.

Кооперация. На 1 октября 1924 г. в округе числилось 103 потребительских кооператива с 60,0 тыс. членов, что составляет, приблизительно, 37,9% всего населения, и 233 производственных кооператива с 12,3 тыс. членов.

Народное образование и здравоохранение. Школьная сеть. В 1924 г. в округе числилось 342 школы 1-й ступени с 19,0 тыс. учащимися и 14 школ 2-й ступени с 1.345 учащимися. Кроме того, в Перми имеется Государственный университет, Практический институт с техникумом и Педагогический институт в Оханске.

Лечебная сеть. В 1924 г. в округе было 18 врачебных и амбулаторных пункта и 19 самостоятельных фельдшерских пункта.

САРАПУЛЬСКИЙ ОКРУГ.

Административное устройство. Территория. Население. Сарапульский округ образован из Осинского и Сарапульского уездов Пермской губ. с изменением границ указанных уездов. Пространство округа исчисляется в 20,1 тыс. *кв. км* (17,7 тыс. кв. в.). По переписи 1920 г. в округе зарегистрировано 549,2 тыс. душ обоего пола, из которых на *городское население* приходится 10,4$^0/_0$. Плотность населения равняется 27,3 чел. на 1 *кв. км.* По национальному составу население распределяется следующим образом: русских 85,9$^0/_0$, башкир 8,1$^0/_0$, татар 2,9$^0/_0$, прочие (вотяки, черемисы и пр.) составляют 3,1$^0/_0$. Грамотность населения в среднем по округу определяется в 24,9$^0/_0$ и для городского 54,0$^0/_0$.

В округе 3 города: Сарапуль (199, тыс.), Оса и Воткинск, 1 фабр.-зав. поселок, сел и деревень—1.311.

Сельское хозяйство. Главное занятие населения округа—сельское хозяйство; в нем было занято по переписи 1920 г. 91,5$^0/_0$ всего трудоспособного населения. В центральной гористой части округа, проходящей в меридиональном направлении, почвы бедны. К западу и востоку от нее расположены одни из лучших почв по всей области: к западу суглинистые и к востоку черноземные почвы. В этих районах широко развито земледелие, и в целом округ является одним из самых земледельческих районов области. Половина всей удобной территории его распахана.

	Усадьба.	Пашня.	Сенокос.	Выгон.	Лес и кустарник.	Всего.
В $^0/_0{}^0/_0$	1,9	50,6	9,4	1,5	36,6	100

Система земледелия трехпольная. Удобрение земель в виду хорошего качества их практикуется в незначительных размерах.

Посевная площадь (в тыс. дес.).

	Всего посева.	В том числе				
		Рожь.	Пшен.	Овес.	Просо.	Гречиха.
1916	526,7	227,3	48,1	135,4	0,6	51,8
1923	234,9	107,5	18,6	53,8	3,8	29,7
1924	333,7	152,1	19,2	72,7	6,4	51,6

Главнейшими культурами округа являлись: рожь—41,5% всех посевов, овес—24,4% и гречиха—6,9%. Перед войной начало развиваться в округе и травосеяние: в общей площади посевов травы занимали до 3,7%. Но за последние годы посевы трав почти прекратились. Значительные посевы гречихи способствуют развитию здесь пчеловодства.

В 1913 г. по данным ж.-д. перевозок из округа было вывезено 14,1 тыс. тонн (863 тыс. пуд.) муки ржаной 13,2 тыс. тонн (808 тыс. пуд.) овса и 11,8 тыс. тонн (725 тыс. пуд.) ржи, но ввезено свыше 16,3 тыс. тонн (1 милл. пуд.) муки пшеничной.

Количество скота (в тыс. голов).

	Лошади.	Кр. рогатый скот.	Овцы.	Козы.	Свиньи.
1916	137,1	262,1	378,1	1,9	150,7
1922	57,1	96,2	80,4	0,4	7,2
1923	65,3	141,4	108,6	0,8	23,6
1924	80,6	194,7	203,6	1,2	80,5

По данным переписи 1916 г. в округе, как видно, было развито свиноводство. Пережив наиболее неблагоприятный период 1919—22 г.г., оно снова стало занимать видное место.

Леса. Округ принадлежит к малолесным районам. Всего лесов числится в округе 622,7 тыс. *га* (570 тыс. дес.), что дает на душу всего лишь несколько больше десятины, размер, не удовлетворяющий даже потребности в нем самого населения.

Промышленность. Промышленность в округе развита слабо. По данным переписи 1920 г. было зарегистрировано 2.402 промышленных заведения с 13,7 тыс. раб., распределившихся между наиболее крупными видами производств следующим образом:

	Число. зав.	Колич. раб.
1. Металлообрабатывающая промышл. . .	741	1.511
2. Произв. всяк. рода машин и инструм. .	105	5.515
3. Кожевенная и меховая промышл. . . .	39	2.207
4. Произв. пищевых продуктов	1.293	1.739

Металлообрабатывающая промышленность представлена Воткинским заводом, в котором было занято свыше $^1/_3$ всех промышленных рабочих округа. На заводе изготовляется сортовое, котельное и кровельное железо, паровозы, пароходы и т. д.

До войны производительность заводов определялась до 40,9 тыс. тонн (2,5 милл. пуд.) изделий, стоимостью в 3,1 милл. рублей.

Кожевенная промышленность почти вся сосредоточена в Сарапульском уезде. По числу рабочих в кожевенной промышленности округ занимает первое место в области. Производительность 12 наиболее крупных заводов округа достигала 600 тыс. руб.

Пищевая промышленность представлена преимущественно мукомольной промышленностью, в которой было занято свыше $^4/_5$ всех рабочих мукомольной промышленности. Общее число предприятий в 1920 г. исчисляется в 1293 с 1.732 рабочими, но это, по большей части, мелкие крестьянские мельницы. В винокуренной и пивоваренной промышленностн до войны было 6 заводов, с производительностью 600 тыс. руб.

Кустарный промысел в округе развит довольно значительно. В прежних границах в Сарапульском уезде было занято в промыслах до 60 тыс. кустарей, что составило 17,4% всего населения. Кроме того, до 15 тыс. чел. было занято отхожими промыслами. Наиболее развитыми промыслами являлись промысел по обработке растительных и животных продуктов—кожевенный и сапожный промысел. Центром кожевенного производства являлся г. Сарапуль. В Воткинском заводе распространено экипажное производство.

На 1 июля 1924 г. состояние фабрично-заводской промышленности представляется в таком виде:

	Число предприятий.	Число рабочих.
По всем группам	18	1.330
В том числе: горная и горнозаводская	1	225
„ „ „ производство одежды и обуви	2	605
„ „ „ кожевенное производство	2	151

Валовая продукция промышленности округа исчисляется в 1,8 милл. руб.

Пути сообщения. В пределах округа проходит линия Казань—Свердловск на протяжении 261 *км* (245 вер.). Общая длина судоходного пути судов в округе исчисляется в 373 *км* (350 в.), приходящиеся исключительно на р. Каму. Из трактов необходимо отметить Сарапульский тракт—160 *км* (150 в.) и Кунгур-Ижевский—171 *км* (160 в.).

Торговля. Общий торговый оборот округа определяется приблизительно в 10 милл. руб.; из торговых пунктов наиболее выделяется гор. Сарапуль с довоенным оборотом в 4,5 милл. руб., отправляющий, главным образом, хлебные грузы—170 тыс. тонн (11 милл. пуд.), лесные строительные материалы—11,4 тыс. тонн (700 тыс. пуд.) и дрова. Пристань по р. Каме, Галево с грузооборотом в 3,5 милл. руб. и пристань г. Оса, с которой отправлялся хлеб и строительные материалы. За полугодие 1922—23 г. торговый оборот определился в 1.574 тыс. руб., из которых на частную торговлю приходилось 66,8%, государственную—10,1% и кооперативную—22,5%.

За 1923/24 г. торговый оборот по округу составлял всего лишь 3,8 милл. руб. наибольший вес в оборотах занимала частная торговля — 49%, затем кооперативная — 37,5% и на последнем месте — государственная.

Кооперация. На 1 октября 1924 г. в округе числилось 87 потребительских кооперативов с 17,9 тыс. членов, что составляет, приблизительно, 17,3% всего населения и 94 производственных кооператива с 7,4 тыс. членов.

Народное образование и здравоохранение. Школьная сеть. В 1922 г. в округе числилось 248 школ I ступени с 17-ю учащимися, 4 школы II ступени с 591 учащимся. Кроме того, в г. Сарапуле Сельско-хозяйственный Практический институт и Воткинские Педагогический и Механический техникумы.

Лечебная сеть. В 1923 г. в округе числилось 18 врачебных и амбулаторных пункта с 1.010 койками и 21 самостоятельных фельдшерских пункта.

ТАГИЛЬСКИЙ ОКРУГ.

Административное устройство. Территория. Население. Тагильский округ, образованный из Верхотурского и Н.-Тагильского у.у. Екатеринбургской губ., расположен в северо-восточной части области. Округ занимает площадь в 68,3 тыс. *кв. м* (60 тыс. кв. в.). Население его по переписи 1920 г. определяется в 365,4 тыс. человек, из коих 19,4% падало на *городское население*. Плотность населения на 1 *кв. км* составляет 5,3 жит. Состав населенных пунктов следующий: 4 города: Верхотурье, Н.-Тагил, Надеждинск, Александровск, 48 фабр.-заводских поселков и 732 сел и деревень. Население, главным образом, русское: русских — 96,3%, украинцев — 1,6%, татар — 0,9% и проч. — 1,1%. Грамотность округа по сравнению с другими округами области довольно высокая, 39,8% в среднем по области.

Сельское хозяйство. Сельское хозяйство в округе развито слабо; в нем было занято по переписи 1920 г. всего лишь 56,5% всего населения. Большая часть территории покрыта совершенно непригодными для земледелия почвами. 90% удобной площади занято лесами.

А потому размеры посевных площадей в округе крайне незначительны: в 1916 г.—91,2 тыс. *га* (83,5 тыс. дес.), в 1922 г.—61, 2 тыс. *га* (67.5 тыс. дес), в 1923 г.—73,7 тыс. *га* (67,5 тыс. дес.) и в 1924 г.—102,0 тыс. *га* (76,0 тыс. дес.).

Среди хлебов преобладающее место занимает овес—55,4%, затем рожь, пшеница и ячмень. Для пополнения потребительских нужд населения в округ ввозилось около 113 тыс. тонн (6,9 милл. пуд.) хлебных грузов.

Скота в округе также немного и обеспеченность им населения невелика (в тыс. голов):

Годы.	Лошад.	Кр. рог. скота.	Овец.	Коз.	Свиней.
1916	75,4	123,6	105,8	2,7	39,1
1922	54,1	91,3	50,7	7,8	28,0
1923	55,3	96,1	80,8	9,0	30,5
1924	62,0	117,2	105,0	5,1	30,5

В 1916 г. на сто душ населения приходилось 44 головы скота (в переводе на крупные) и на одно хозяйство—4,9 головы. В 1922 г. обеспеченность населения понижается до 3,7 голов на 1 хозяйство. Но за последние два года скотоводство, так же как и полеводство, начинает весьма энергично восстанавливаться.

В животноводческих продуктах ощущается недостаток для населения округа, и до войны было ввезено около 3,6 тыс. тонн (220 тыс. пуд.) мяса, свыше 147 тонн (9 тыс. пуд.) сала и свинины.

Промышленность. Округ имеет мощные рудные месторождения г. Благодати, Высокой и Алапаевской группы бурых железняков.

Железная промышленность в округе представлена 15 заводами, дающими до 50% в его уральского железа. Наиболее крупным из них является Надеждинский завод. В 1911 г. всеми заводами было произведено 252 тыс. тонн (15,4 милл. пуд.) чугуна, 253,8 тыс. тонн (15,5 милл. пуд.) мартеновских слитков, около 32 тыс. тонн (2 милл. пудов) бессемеровской стали и 73,7 тыс. тонн (4,5 милл. пуд.) кровельного и котельного железа.

Оборудование заводов в округе в большей части вполне современное.

Почти все заводы соединены железнодорожными путями с магистралями.

Платинопромышленность. В округе сосредоточено 98% всей добываемой уральской платины. Наиболее крупными россыпями в настоящее время являются: Денежкин Камень, промышленный участок в котловине Конжаковско-Тылайского камня, большой массив Косвинского камня и Центральный платиновый район Исовской.

Каменноугольная промышленность представлена Богословским месторождением, расположенным в 3 верстах от Богословского, и Воровским.

Добыча угля до войны определялась в 343,9 тыс. тонн (21 милл. пуд.), в 1921—22 г.—163,8 тыс. тонн (10 милл. пуд.). Вероятные запасы угля определяются в 81,9 милл. тонн (5 млрд. пудов).

Медная промышленность в округе почти совершенно замерла, и старые медно-плавильные заводы—Богословский и Выйский—закрылись вследствие истощения руды.

Химическая промышленность. В округе имеется лишь один весьма старый серно-кислотный завод. Для округа открываются весьма широкие перспективы для развития химической промышленности.

В 1924 г. состояние фабрично-заводской промышленности представляется в таком виде:

	Число предприятий.	Число рабочих.
По всем группам	62	27.682
В том числе по горной и горнозаводской	20	11.871
„ „ „ металлообрабатывающей и металлургической	11	12.411
„ „ „ обработке дерева	14	1.312

В отношении валовой продукции округ стоит на первом месте в области. В 1923/24 г. продукция указанной промышленности определялась почти в 45 милл. руб., из коих на металлургическую и металлообрабатывающую приходилось 23 милл., на горную 13,3 милл. руб. и обработку дерева 4,8 милл. руб.

Лесная промышленность. Развитию лесной промышленности благоприятствует огромное количество лесов в округе и сосредоточие в нем металлургической промышленности. Деревообрабатывающяя промышленность представлена Надеждинским лесопильным заводом и заводом бывш. Николо-Павдинского завода. Всего из Нижне-Тагильского уезда отправлялось до 777 тыс. *куб. м* (80 тыс. куб. саж.) лесных материалов и из них до 243 тыс. *куб. м* (25 тыс.) шло через Ленинград за границу. В округе работает 23 лесопильных завода с 39 рамами. Весь расход древесины составляли 11.023,9 тыс. *куб. м* (1.135 тыс. куб. саж.), из коих более трети шло для промышленности и транспорта Урала и все же лесные богатства района используются не в полной мере.

Кустарные промыслы в общем развиты слабо, сосредоточиваясь лишь в отдельных пунктах округа. Но там, где они развиты, они для большинства хозяйств являются исключительными средствами существования. Общий оборот промыслов определялся в довоенное время в 13,2 милл. руб. Из промыслов развиты сапожный, кузнечно-слесарный и кирпичеделательный.

Кооперация. На 1 октября 1924 г. в округе числилось 72 потребительских кооператива с 43,5 тыс. членов, что составляет приблизительно 54,3% всего населения, и 77 производственных кооперативов с 5,0 тыс. членов.

Пути сообщения. Длина жел.-дор. пути в округе составляет 1.454,5 *км* (1.363,5 вер.), из которых узкоколейной 814,5 *км* (763,6 вер.). Водными путями округ обеспечен сравнительно слабо, судоходных путей всего лишь 181 *км* (170 в.), приходящиеся на р. Сосьву и Лозьву. Протяжение наиболее важных трактов определяется в 1.066 *км* (1.000 в.), из которых наиболее важные: Богословский—129 (121), Верхотурск-Ирбитский—234,7 (220), Кушвинский—185,6 (174 в.).

Торговля. Общий торговый оборот округа до войны определялся в 18,7 милл. зол. рублей. В округе было до 12 пунктов с оборотом свыше 300 тыс. руб. Нижн.-Тагил давал оборот свыше 5,6 милл., Кушва—2,9 милл. и Нижняя Салда—1 милл. Главными товарами грузооборота является руда, каменный уголь, чугун и хлебные грузы.

Торговый оборот за 1923/24 г. определился в 13,8 милл. руб. Соотношение между отдельными видами торговли было таково: государственная занимала—52,5%, кооперативная—28,8% и частная—18,7%.

Народное образование и здравоохранение. Школьная сеть. На 1 января 1924 г. в округе имелось 231 школа I ступени с 25,3 тыс. учашихся и 6 школы II ступени.

Лечебная сеть. На 1 января 1923 г. в округе имелось 27 врачебных участков и амбулаторных пунктов и 20 лечебных заведений с 1.039 койками и 54 самостоятельных фельдшерских пункта.

ТОБОЛЬСКИЙ ОКРУГ.

Административное устройство. Территория. Население. Тобольский округ состоит из Тобольского, Сургутского и Березовского у.у., представляющих собой так-назыв. „Тобольский Север“. Территория его равна 1.065 тыс.

кв. км (936,2 тыс. кв. верст). Население округа по переписи 1920 г. исчисляется в 199,8 тыс. душ обоего пола, что дает в среднем на 1 *кв. км* 0,19 жит. *Городского населения* в округе 17,4 тыс.—8,8⁰/₀ всего населения. Грамотность по округу составляет 20,4⁰/₀. Состав населенных пунктов следующий: 3 города—Тобольск, Березов, Сургут, поселок городского типа—Обдорск и 746 сел и деревень.

Сельское хозяйство. Земледелие. Для сельского хозяйства условия в округе крайне неблагоприятны, и оно играет роль лишь в хозяйстве бывш. Тобольского у. В Березовском и Сургутском у.у. никакого полевого хозяйства не ведется. Распределение земель по угодьям в б. Тобольском у. показывает ничтожное количество сел.-хоз. площади (в тыс. *га* и дес.):

Пашня.	Сенокос.	Остал. удоб.	Всего удоб.	Неудобн.	Необследов.
62,8(57,5)	93,3(85,4)	384,5(352,0)	540,9(495,1)	318,2(291,3)	11.464(10.494)

Система земледелия—трехпольная с применением навозного удобрения. Общие размеры посевов в округе определялись в 1916 г. в 37,1 тыс. *га* (34,0 тыс. дес.), в 1922 г.—в 21,5 тыс. *га* (19,7 тыс. дес.), в 1923 г.—27,9 тыс. *га* (25,6 тыс. дес.), в 1924 г.—33,9 тыс. *га* (29,6 тыс. дес.). Даже при довоенных размерах обеспеченности населения посевами округ нуждался в привозном хлебе, и до войны ввозилось туда до 11.040 тыс. тонн (674 тыс. пуд.) хлебных грузов, в том числе муки пшеничной 8 354 тыс. тонны (510 тыс. пуд.). Население Березовского и Сургутского округов питалось исключительно привозным хлебом.

При наличии больших размеров заливных лугов в округе развито скотоводство. Тобольский у. до войны был одним из самых многоскотных районов Уральской области. Количество скота и обеспеченность им населения дается в нижеследующей табличке (в тыс. гол.):

Годы.	Лошад.	Кр. рог. скота.	Овец.	Свиней.
1916	66,7	100,8	99,2	56,9
1922	44,0	47,9	26,8	4,3
1923	45,9	65,9	44,6	13,0
1924	51,9	84,1	56,9	22,7

На 100 душ населения в 1911 г. приходилось 137 голов. Отдаленность округа от ж.-дор. путей мешала развитию здесь маслоделия, которое имеет для этого благоприятные условия.

На крайнем севере округа развито оленеводство. По данным за прежние годы в 1904 г. в Березовском у. числилось 448 тыс. оленей и в Сургутском—5,9 тыс. Число их сильно колеблется от года в год вследствие эпизоотии.

Леса. По приблизительным данным общая площадь лесов определяется по округу в 3,4 милл. *га* (3.119 тыс. дес.), что дает на 1 душу населения 17 *га*. Лесистость округа, однако, невелика, если отнести лесные пространства ко всей площади округа, вместе с крайним севером. В настоящее время леса не имеют сбыта. В 1914 г. было отпущено сырорастущего леса на 334,9 тонн (21 тыс. пуд.) и мертворастущего—на 496,3 тонны (30,3 тыс. пуд).

Промышленность. Промышленность в округе развита лишь в Тобольском у. В 1920 г. в нем было зарегистрировано 464 промышленных заведения с 1.625 рабочих, из них было 361 заведен. с 893 рабочих, не применивших наемного труда.

Наибольшее число заведений падает на мукомольную промышленность и кожевенное и овчинно-шубное производство. Но все эти предприятия мелкого типа.

Продукция промышленности округа определялась в 1923/24 г. в 200 тыс. руб. с лишним.

Кустарные промыслы развиты так же, как и промышленность в южной части Тобольского у. Из кустарных промыслов развиты скорняжный, обработка дерева и кузнечный. В д. Сезгук существовало производство ружей

Охота развита, но в районе рек Агапа, Пима, Кизыма и др. До войны в общем было добыто (в 1910—12 г.) следующее количество зверья: 10,6 тыс.—зайца, 1,5 тыс.—лисиц, 587,5 тыс.—белок, 32 шт. чернобур. лисицы, 206 медведей, 1.720 россомах. В 1922 г. было убито зверья на сумму 200 тыс. руб. зол.

Рыболовство является основным занятием жителей Тобольского севера. Добывается сельдь, максун, осетр и т. д. В 1913—14 г. в округе было добыто на вывоз 8.190 тонн (500 тыс. пуд.) рыбы. За последние годы промысел пришел в упадок, и в 1922 г. добыча на рынок рыбы определяется в 2.784 тонны (170 тыс. пуд.), не считая добычи дичи, потребления самим населением в размерах 13.104 тонны (800 тыс. пуд.).

Сбор кедровых орехов имеет наибольшее значение лишь в Сургутском у., где добывалось в год от 196 до 245 тонн (от 12 до 15 тыс. пуд.), в Тобольском у. сбор достигал 131—163 тонн (8—10 тыс. пуд.).

Торговля. Исключительное значение, как торговый пункт в округе имел г. Тобольск, оборот которого достигал до 5 милл. руб. Предметами торговли являлись хлеб, рыба, соль, нефть и лесные материалы. Торговые обороты Тобольского у. складываются почти исключительно из оборотов по пушной и рыбной торговле, а также соли и мануфактуры.

Значительную роль в торговле Тобольского севера играло с. Самаровское с оборотом в 160 тыс. руб.

Необходимо отметить и обороты вновь открытого порта „Новый порт“ в Обской губе, служащего базой для перегрузочных операций в Обской губе по северному морскому пути. В 1921 г. в „Новом Порту“ было выгружено смолы 655 тонн (40 тыс. пуд.) и погружено хлеба—7.371 тонн (450 тыс. пуд.).

Торговый оборот за 1923/24 г. определился в 3,8 милл. рублей, между отдельными видами торговый оборот распределялся почти поровну: государственные давали—33,7, кооперативные—34,7% и частные—31,6%.

Кооперация. На 1 октября 1924 г. в округе числилось 66 потребительских кооперативов с 6,9 тыс. членов, что составляет, приблизительно, 18,0% всего населения и 40 производственных кооперативов с 1,8 тыс. членов.

Пути сообщения. Железных дорог в районе не имеется. Исключительное значение имеют водные пути. В пределах округа судоходны: р. Обь на протяжении 1.499 *км* (1.405 вер.), Иртыш на протяжении 636,9 *км* (597 вер.) и Тобол—106,7 *км* (100 вер.). Из сплавных рек наибольшее значение имеют—Конда, приток Иртыша и Сев. Сосьва, приток Оби. Из трактов наиболее крупны: Тобольск-Тюменский—106,7 *км* (100 вер.), Тобольск-Ишимский—128 *км* (120 вер.), Тобольск-Самарская—437,4 *км* (410 вер.), Березов-Обдорск—430 *км* (403 вер.) и др.

Народное образование и здравоохранение. Школьная сеть. В 1924 г. в округе функционировало 169 школ I ступени и 7 школ II ступени.

Лечебная сеть. В 1924 г. в округе было 9 лечебных учреждений, в том числе 4—в городах с 489 койками и 26 фельдшерских пунктов. По сравнению с 1913 г. сеть сократилась в 3—4 раза.

ТРОИЦКИЙ ОКРУГ.

Административное устройство. Территория. Население. Троицкий округ занимает территорию в 45,2 тыс. *кв. км* (39,75 тыс. кв. вер.). Он образован из Троицкого и Верхнеуральского уездов Челябинской губ. с частями Миасского уезда. Состав населенных пунктов округа следующий: городов—2, Троицк и Верхнеуральск, сел, деревень и станиц—401, хуторов—298, прочих поселков—490, всего поселений—1.192. Переписью 1921 г. зарегистрировано в округе 360,6 тыс. дес. общего населения, из которых на долю *городского населения* приходится 14,2%. На 1 *кв. км*, в среднем, по округу приходится 8,0 жит. По национальному составу население округа распределяется следующим образом: русских—83,5%, татар—7,0, украинцев—2,8, немцев—1,3 и на долю прочих: башкир, белоруссов, евреев—5,9%. Грамотность населения округа довольно высока, по сравнению с другими округами области, давая для всего населения в среднем 32$^0/_0$.

Сельское хозяйство. 82,4$^0/_0$ всего трудоспособного населения занято в сельском хозяйстве, промышленность только еще развивается в округе и за последние годы она сделала прогресс и, как видно, занимает уже достаточно заметное место в хозяйственной жизни округа, отнимая до 17,6$^0/_0$ населения.

Почва округа вполне пригодна для земледелия, в некоторых местах залегает чернозем достаточной мощности, но засушливость климата делает земледелие неустойчивым.

Соотношение угодий по округу приблизительно таково: усадьба—0,2$^0/_0$, под пашней—46$^0/_0$, сенокоса—4,2$^0/_0$, выгона—18$^0/_0$, лесу—31,6$^0/_0$. Округ распахан в достаточной мере, но при залежной системе полеводства большая часть пашни используется для кормов скоту. Динамика посевных площадей по округу представляется в таком виде:

Годы.	Пос. площ. в тыс. *га* (дес.).			
	Всего посева	Пшеницы.	Овса.	Льна.
1916	434,5 (397,7)	309,8 (293,6)	107,6 (98,5)	1,7 (1,6)
1923	178,4 (163,3)	82,4 (75,5)	51,6 (47,3)	3,0 (2,8)
1924	262,9 (199,8)	136,8 (107,7)	(68,7) 50,2	3,8 (3,5)

Обеспеченность населения посевом была в довоенное время одной из самых высоких в области. Еще 1920 г. на 1 хозяйство приходилось 8,5 *га* (7—8 дес.) посева. После резкого сокращения к 1922 г. посевы стали восстанавливаться, и уже к 1924 г. посевная площадь достигла $^2/_3$ площади 1916 г.

Главнейшими культурами полеводства округа являлись пшеница и овес, занимавшие вместе свыше $^9/_{10}$ всех посевов: пшеница—66,3$^0/_0$ и овес—29$^0/_0$. За последние два года намечается тенденция к прежнему соотношению культур. До войны округом вывозилось до 3,7 милл. пуд. хлеба, преимущественно пшеницы.

Больших размеров в 1920 г. достигала и вторая важнейшая отрасль сельского хозяйства—скотоводство.

Количество скота (в тыс. гол.).

	Лошади.	Кр. рогатый скот.	Овцы.	Козы.	Свиньи.
1916	66,7	100,8	99,2	1,4	56,9
1922	44,0	47,6	26,8	1,1	4,1
1923	45,9	65,9	44,6	0,3	13,0
1924	51,9	84,1	56,9	0,6	22,7

К 1922 г. убыль скотоводства в Троицком округе сказалась наиболее резко. По всей области лошадей и крупного рогатого скота сократилось почти втрое, овец—в четыре раза, и количество свиней упало до ничтожной величины. За 1923 и 1924 г.г. начался восстановительный процесс скотоводства.

Промышленность. Промышленность округа тесно связана с сельско-хозяйственным производством. Наиболее крупной отраслью является пищевая промышленность, где, по переписи 1920 г., было занято 523 зав. с 3.296 рабочими, что составляет $^1/_3$ всех промышленных заведений и свыше $^1/_3$ рабочих округа. На первом месте из пищевой промышленности стоит мукомольная промышленность, где большинство предприятий имеет паровые двигатели. В 1921 году насчитывалось 14 мельниц с производительностью более 3.276 тонн (200 тыс. пуд.), а общая производительность всех мельниц определяется в 81,9 тыс. тонн (5 милл. пуд.). Помимо мукомольной промышленности, для переработки продуктов сельского хозяйства в округе имеется консервный завод с 276 рабочих, крупные скотобойни и бойни-холодильники. В предприятиях по переработке кож и овчин было занято 125 заведений с 905 рабочими.

Второй по значению отраслью является горнозаводская промышленность.

Промышленное значение имеет Полтавское угольное месторождение, давшее в 1917 г. 21,3 тыс. тонн (1,3 милл. пуд.), но в 1921—22 г.г.—16,3 тыс. тонн (1 милл. пуд.). В 6 верстах от Полтавского месторождения расположено Брединское месторождение, запасы которого определяются в 2.620 тыс. тонн (160 милл. пуд.).

В Троицком округе имеет будущность золотопромышленность. Наиболее исследованным является Кочкарский район, где было добыто 2,37 тонны (145 пуд.) золота в 1910 г.

В 1924 г. состояние фабрично-заводской промышленности представляется в таком виде: всего 29 предприятий с 1.449 рабочими, в том числе 2 предприятия горной промышленности с 868 рабочими.

Валовая продукция промышленности определяется в 1923/24 г., приблизительно, в 3 милл. руб.

Пути сообщения. В пределах округа проходит Троицкая ж д. на протяжении 313,6 *км* (294 вер.).

Из трактов наиболее важными являются: Троицко Петропавловский—128 *км* (120 вер.), Троицко-Бирский—117 *км* (110 вер.) и Верхнеуральский—746,7 *км* (700 вер.).

Торговля. Общий торговый оборот округа определялся до войны в 12,5 милл. руб., из которых половина падает на гор. Троицк. Главным предметом торговли был хлеб. Необходимо отметить и Троицкую ярмарку с оборотом в 2 милл. руб., где главными предметами торговли были: скот, шерсть, кожа, железо, ковры и т. д.

В 1923/24 г. торговый оборот составлял по округу около 3 милл. руб. Частная торговля занимала в нем наибольший удельный вес в области—75,3%, затем государственная—16,3% и кооперативная—8,4%.

Кооперация. На 1 октября 1924 г. в округе числилось 47 потребительских кооперативов с 9,1 тыс. членов, что составляет, приблизительно, 13,9% всего населения, и 153 производственных кооперативов с 12,8 тыс. членов.

Народное образование и здравоохранение. Школьная сеть. В 1924 г. в округе числилось 211 школ I ступени с 7,8 тыс. учащихся и 6 школ II ступени с 568 учащимися.

Лечебная сеть. В 1924 г. в округе функционировало 16 врачебных и амбулаторных участка с 310 койками и 45 самостоятельных фельдшерских пункта.

ТЮМЕНСКИЙ ОКРУГ.

Административное устройство. Территория. Население. Тюменский округ, образовавшийся из Тюменского и Ялуторовского у.у., Тюменской губ., занимает площадь в 38,4 тыс. *кв. км* (33,8 тыс. кв. вер.) с населением в 410,5 тыс. жит., что составляет 10,7 ж. на 1 *кв. км*. *Городского населения* округа 11,8%.

По национальностям население разбивается таким образом: русских—90,5%, татар—6,7%, поляков — 0,5, белоруссов, евреев, башкир и прочих—2,3%.

По грамотности населения округ занимает одно из последних мест, давая в среднем 22,5%, а для сельского населения—18,2%.

Всего населенных пунктов в округе 851, из которых 2 города (Тюмень и Ялуторовск), 872 села и деревень и прочих поселков 77.

Сельское хозяйство. Главное занятие населения сельское хозяйство с заметным развитием промыслов в северной части округа.

Земледелие. В северной части округа почвы бедны. В южной части господствуют черноземные почвы. Состав угодий говорит о весьма благоприятных условиях для занятия сельским хозяйством. Из 2.912,7 тыс. *га* (2,66 тыс. дес.) удобн. земель приходится 714,5 тыс. (654 тыс.), 34,6% на пашню и луговой — 463 тыс. (424 тыс.), 15,9%. Но распаханность округа неодинакова—в южной части процент пашни значительно выше.

Система полеводства в Тюменском округе по преимуществу трехпольная.

Посевная площадь (в тыс. дес.).

	Всего посева.	В том числе			
		Рожь.	Пшеница.	Овес.	Просо.
1916	283,3	45,2	111,1	117,4	0,1
1923	197,1	55,0	58,6	57,4	4,9
1924	247,1	56,1	84,3	79,9	2,7

В Ялуторовском уезде обеспеченность посевами выше, чем в Тюменском, где размеры посевов лишь обслуживают потребности самого населения. Но при довольно значительном проценте неземледельческого населения в этой части сюда ввозился хлеб до войны, в общем же округ давал излишек 16,3 тыс. тонн (1 милл. пуд.).

По количеству скота и обеспеченности им населения округ является наиболее многоскотным в области.

Количество скота (в тыс. голов).

	Лошади.	Кр. рогат. скот.	Овцы.	Козы.	Свиньи.
1916	223,0	370,6	320,0	7,7	147,5
1922	150,2	157,9	145,7	2,2	10,4
1923	153,2	212,5	173,6	3,2	40,6
1924	171,1	305,8	286,1	6,1	106,2

На 100 душ населения в 1916 г. приходилось всего скота в переводе на крупный в Тюменском округе 106,5 и Ялуторов-

ском—163,6. В 1913 г. из округа было вывезено 2,3 тыс. голов крупного рогатого скота, мяса бараньего—3 27 тыс. тонн (200 тыс. пуд.). масла—4,9 тыс. тонн (300 тыс. пуд.), бараньего сала—982 тонны (60 тыс. пуд.).

Округ является производящим районом с животноводческим направлением сельского хозяйства.

Леса. Лесистость округа не одинакова. Начиная с 50% в северной части округа, она снижается к юго-востоку до 20%. Всего леса в округе 1.727,7 тыс. *га* (1.348 тыс. дес.). На душу населения приходится до 3,6 *га* леса (3,28 дес.). В северной части округа леса главным образом хвойные; за Тоболом начинаются лиственные насаждения. Возможное использование леса определяется в 971 т. *куб. м* (100 т. куб. саж.) древесины.

Промышленность. Переписью 1920 г. в округе зарегистрировано 3.720 предприятий с 12,2 тыс. рабочих. В округе преобладает мелкая промышленность. По отдельным группам производств промышленные предприятия распределяются следующим образом:

	Предприятий.	Число рабочих.
Всего.	3.720	12.248
В том числе пищевая промышленность	2.537	2.932
„ „ „ кожевенная и меховая.	97	2.114
„ „ „ металлодобывающая промышленность	600	990
„ „ „ обработка дерева	249	1.080

Наиболее развита пищевая промышленность и притом мукомольная. Предприятия главным образом малые, но имеется 14 промышленных мельниц с паровыми и нефтяными двигателями, наибольшее количество которых сосредоточено в Тюмени. Из округа вывозилось ежегодно до 8,19 тыс. тонн (500 тыс. пуд.) муки.

По количеству занятых рабочих выделяется кожмеховая промышленность, сосредоточиваясь главным образом в Ялуторовском у. Наиболее же крупные заводы сосредоточиваются в г. Тюмени.

Лесопильная промышленность сосредоточена в Тюменском у., чему благоприятствует наличие р. Туры, соединяющей округ с лесистыми местами и безлесными местами Сибири.

Стекольная промышленность представлена двумя крупными заводами—Петровским и Ертарским с довоенной производительностью в 320 тыс. рублей.

В 1924 г. положение промышленности представляется в таком виде:

	Число предприятий.	Число рабочих.
По всем группам	21	2.806
В том числе пищевая промышленность . .	6	338
„ „ „ кожевенная „ . .	2	408

Валовая продукция промышленности за 1923/24 г. по всем группам производства определялась в ценностном выражении в 6.055,9 тыс. руб., а по отдельным видам распределяется следующим образом:

Пищевая промышленность	1.755,5 тыс. руб.
Кожевенная „	1.242,4 „ „

Кустарные промыслы развиты во многих местах, но техника кустарей чрезвычайно низка. Из промыслов наиболее развиты овчинно-шубный, пимокатный и производство рукавиц, производство ковров и т. д.

По р. Шавде развито рыболовство. На севере Тюменского у.—охота на дичь (рябчики и тетерева).

Пути сообщения. В пределах округа проходят Пермская ж. д. 141,8 *км* (133 вер.) и Омская 212 *км* (199 вер.). Общее протяжение водных путей исчисляется в 732,9 *км* (687 верст), из которых 519,5 *км* (487 вер.) судоходных и 213,4 *км* (200 вер.) сплавных.

Из трактов наиболее значительны: Сибирский—320 *км* (300 вер.), Тобольский 160 *км* (150 вер.) и Исетский 128 *км* (120 вер.).

Торговля. Наиболее крупным торговым центром является г. Тюмень, оборот которого до войны составлял 17 милл. руб. при общем обороте округа в 25 милл. руб.

Наиболее крупными пристанями является Тюмень, Юрты Карабские, Юрты Варваринские; последние пристани отправляют главным образом строительные материалы. Прибывающие по воде в Тюмень грузы распределяются следующим образом: хлебные—65,5 тыс. тонн (4 милл. пуд.), 114,6 тыс. тонн (7 милл. пуд.), лесные материалы 3,27 тыс. тонн (200 тыс. пуд.).

В 1923/24 г. торговый оборот выразился цифрой с 10,2 милл. руб. По основным видам торговли оборот составлял для государственной—30,2%, кооперативной—30,1% и частной—39,7% общего оборота.

В округе имеется биржа в г. Тюмени, открытая в январе 1923 г.—оборот биржи выразился в 1922/23 г. в 1,5 милл. руб., а в 1923/24 г. уже в 4,1 милл. Как и на других биржах области, главное место в обороте занимали за 1923/24 г. продукты питания—34,9% (в том числе хлебо-фураж—16,7%) и текстильные товары—21,8%. Значительное место в обороте занимали и кожевенные товары—12,7%.

Кооперация. На 1 октября 1924 г. в округе числилось 107 потребительских кооперативов с 24,0 тыс. членов, что составляет, приблизительно, 25,5% всего населения, и 349 производственных кооперативов с 28,4 тыс. членов.

Народное образование и здравоохранение. Школьная сеть. В 1924 г. в округе числилось 342 школы I ступени и 2 школы II ступени.

Лечебная сеть. В 1924 г. в округе было 13 врачебных участков и амбулаторных пунктов с 265 койками и 11 самостоятельных фельдшерских пунктов.

ЧЕЛЯБИНСКИЙ ОКРУГ.

Административное устройство. Территория. Население. Челябинский округ, занимая площадь в 28.450 *кв. км* (25 тыс. кв. вер.), образован из Челябинского у. в границах 1920 г. и Яланского кантона (Баш. Респ.). Численность населения округа определяется, по переписи 1920 г. в 485 тыс. жит. обоего пола, из которых на долю *городского населения* приходится 11,8%. Плотность в среднем по округу составляет 17,0 тыс. По национальному составу население разделяется таким образом: русских—86,1%, башкир—4,9%, татар—3%, украинцев—2 6%, остальная часть падает на поляков, немцев, белоруссов, евреев. Грамотность населения довольно низка—24,7%. Состав населенных пунктов следующий: 1 город—Челябинск, 647 сел и деревень, прочих—280, а всего—927.

Сельское хозяйство. 87% всего трудоспособного населения занято в земледелии. Округ занимает лесостепной район с довольно хорошим черноземом, что благоприятствует развитию земледелия. Соотношение угодий показывает, что округ является типичным земледельческим районом.

	Усадьба.	Пашня.	Сенокос	Выгон.	Лес и кустарн.	Всего угод.
В тыс. *га* и дес.	8,5 (7,8)	927,1 (948,6)	74,9 (68,6)	500,8 (458,4)	614,5 (562,4)	2.125,8 (1.945,8)
В %%	0,4	44,7	3,6	21,5	29,8	100

При значительной распаханности округ достаточно обеспечен луговыми и выгонными угодьями.

Система земледелия близка к паровому двухполью с переходом к трехполью.

Посевная площадь (в тыс. дес.).

	Всего посева.	В том числе			
		Рожь.	Пшеница.	Овес.	Просо.
1916	563,3	6,2	343,7	185,4	3,0
1923	298,6	63,1	117,9	73,8	22,4
1924	384,6	54,2	180,0	104,5	23,8

За время войны и революции в округе произошло гораздо более резкое сокращение, чем по другим округам области, в соответствии с чем произошло и резкое понижение обеспеченности посевами населения.

Годы.	На 1 хоз.	На 1 дес.
	(в *га* и дес.)	
1916.	6,9 (6,4)	1,3 (1,2)
1920.	1,8 (1,7)	0,32 (0,3)

В довоенное время, как видно, население выпахивало значительное количество земли с целью сбыта хлеба на рынок.

Преобладающими культурами являлись в довоенное время пшеница и овес, занимавшие: первая—57,7°/₀ и вторая—37,7°/₀. Но за последние годы произошли изменения, и довольно значительное место заняли среди культур рожь и просо, т.-е. продовольственные культуры. За последние два года наблюдается не только энергичное восстановление площади посевов, но и тенденция к прежнему довоенному соотношению культур. В 1913 г., по данным ж.-д. перевозок, из округа было вывезено около 122,8 тыс. тонн (7,5 милл. пудов) хлеба, главным образом пшеницы. Рынками сбыта были Челябинск и ст. Мишкино. По количеству скота округ должен быть отнесен к числу многоскотных районов области.

	Лошади.	Кр. рог. скот.	Овцы.	Козы.	Свиньи.
1916	233,1	324,2	331,2	4,3	86,8
1922	87,5	94,6	104 3	1,3	1,2
1923	105,4	163 9	161,9	3,0	8,8
1924	129,1	246,0	269,4	7,4	55,5

Так же, как и в Курганском уезде, среди крупного рогатого скота преобладают коровы, что объяснялось довольно быстро развивавшимся маслоделием. До войны округ вывозил огромное количество животноводческих продуктов: крупного рогатого скота от 28 тыс. голов, говядины—3.079 тонн (188 тыс. пуд.) и производилось в пределах округа до 3.276 тонн (200 тыс. пуд.) масла.

Лесами округ не богат, лесистость его в среднем достигает лишь 8$^0/_0$. На 1 душу населения приходится 0,54 *га* (0,5 дес.) леса. Древесные насаждения носят смешанный характер, с преобладанием в восточной части березы и осины.

Промышленность. В пределах округа переписью 1920 г. было зарегистрировано 1.997 предприятий с 16.000 тыс. рабочих. По отдельным видам производств промышленность округа распределялась следующим образом:

	Число зав.	Число раб.
По всем производствам	1.597	15.995
В том числе горная и горнозав. промышл.	12	7.214
„ „ произв. пищев. прод., напитк. и т. д.	543	2.958
„ „ одежда и туалет	194	1.511

Наибольшее число рабочих занято в каменноугольной промышленности (7.214). Челябинское буроугольное месторождение расположено в 12 верстах от Челябинска. Близость его к железной дороге придает эксплоатируемым копям крупное значение, хотя уголь далеко не первосортный.

Золотопромышленность. Близ ст. Полетаево в пределах округа находятся небольшие группы золотых приисков бывш. Миасского горного округа. В 1910 г. здесь добыто около 114,6 килограммов (7 пуд.) золота.

Мукомольная промышленность. Челябинский округ являлся одним из крупных центров мукомольной промышленности. По данным ГСНХ, в 1921 г. в округе было 19 крупных мельниц с производительностью более 3.276 тонн (200 тыс. пуд.) в год. В 1923 г. было зарегистрировано около 590 всех мельниц с 4.741 рабочих. Большинство мельниц с паровыми двигателями. Общая производительность мельниц достигает до 163,8 тыс. тонн (19 милл. пуд.) в год.

До войны из пределов округа вывозилось около 65 тыс. тонн (4 милл. пуд.) муки в заводские районы, Вятскую и Вологодскую губ.

В 1924 г. положение промышленности представляется в таком виде:

	Число предприятий.	Число рабочих.
По всем группам	22	2.924
В том числе горная и горнозаводская пром.	1	1.446
„ „ „ пищевая промышленность . .	10	304
„ „ „ кожевенная „ . .	1	157

Валовая продукция промышленности за 1923/24 г. по всем группам производства определяется в ценностном выражении в 4340,3 тыс. руб., а по отдельным группам производства она распределяется следующим образом:

Горная и горнозаводская промышленность	.....	996,8 тыс. руб.
Пищевая „	.....	2.130,8 „ „
Кожевенная „	.....	346,0 „ „

Кустарные промыслы. По данным Губкустпрома, в 1921 г. в округе числилось 3.446 лиц, занимающихся промыслами, из них 744 чел. в сапожном, 585 плотничьем, 572 слесарном промыслах.

Торговля. Общий торговый оборот округа достигал в довоенное время 12 милл. руб., из них более половины 7,4 милл. руб. давал г. Челябинск, крупная узловая станция (Сибирской, Пермской и Самаро-Златоустовской ж. д.). Через Челябинск проходило не менее 491 тыс. тонн (30 милл. пуд.) хлебных грузов. Крупными отправителями хлеба были ст. Шумиха (до 40 тыс. тонн, или 2,5 милл. пуд.) и ст. Мишкино (20 тыс. тонн, или $1^1/_4$ милл. пуд.).

В 1923/24 г. торговый оборот выразился цифрой с 15,5 милл. руб. В обороте частная торговля занимала—49,4$^0/_0$, государственная—27,4$^0/_0$ и кооперативная—23,2$^0/_0$.

Челябинская биржа открыта одновременно со Свердловской—в марте 1922 года. Обороты ее развиваются быстрее, чем на остальных биржах округа, отношение оборота 1923/24 г. к обороту 1922/23 г. выражается в 417,5$^0/_0$, а в абсолютных цифрах оборот за 1923/24 г. составил 6.338,5 тыс. руб., и за предыдущий 1.518,1 тыс. руб. Продукты питания составляют около 40$^0/_0$ всего оборота, и на втором месте стоит текстиль, на долю которого падает свыше 24$^0/_0$ оборота. Все остальные товары занимают сравнительно незначительное место.

Кооперация. На 1 октября 1924 г. в округе числилось 34 потребительских кооператива с 11,6 тыс. членов, что составляет, приблизительно, 11,3$^0/_0$ всего населения, и 163 производственных кооператива с 29,2 тыс. членов.

Народное образование и здравоохранение. Школьная сеть. В 1922 г. в округе функционировало 226 школ первой ступени с 14.000 тыс. учащихся и 7 школ второй ступени с 1.232 учащимися.

Лечебная сеть. В 1923 г. в округе числилось 44 врачебных и амбулаторных пунктов с 550 койками и 42 самостоятельных фельдшерских пункта.

ШАДРИНСКИЙ ОКРУГ.

Административное устройство. Территория. Население. Шадринский округ, образованный из Шадринского у., занимает сравнительно небольшую территорию в 16,4 т. *кв. км* (14,4 тыс. кв. верст) с 361 тыс. душ обоего пола, из которых на долю *городского населения* приходится 6,3$^0/_0$. Плотность населения для округа составляет 22,0 жит. на 1 *кв. км*. По национальному составу население распределяется следующим образом: 97,4$^0/_0$—русских, 1,8$^0/_0$ татар, 0,8$^0/_0$ приходится на прочие национальности. По грамотности округ стоит на одном из последних мест, давая 22$^0/_0$. Состав населенных пунктов следующий: 2 города—Шадринск и Далматов, 395 сел и деревень и прочих поселений—24.

Сельское хозяйство. Подавляющая часть населения округа занята в сельском хозяйстве (91,1$^0/_0$ всего населения). Обладая лучшими в области черноземными почвами, округ является типичным земледельческим районом. По сельско-хозяйственному значению территория округа распределяется следующим образом:

	Усадьба.	Пашня.	Сенокос.	Выгон.	Лес и куст.	Итого.
В тыс. *га* и дес. . .	27,2 (24,9)	620,1 (567,6)	285,5 (261,3)	150,2 (137,5)	329,8 (301,9)	1.412(1.293,2)
В $^0/_0{}^0/_0$	1,8	43,8	20,8	10,5	23,4	100

Как видно, распределение земель весьма благоприятно для занятия сельским хозяйством: более $^2/_3$ сельско-хоз. площади находится под пашней и почти $^1/_3$ под лугами. Система земледелия трехпольная.

Посевная площадь (в тыс. дес.).

	Всего посева.	В том числе.			
		Рожь.	Пшеница.	Овес.	Просо.
1916	585,7	14,2	321,3	223,0	0,4
1923	381,8	72,3	165,7	101,3	6,8
1924	462,1	68,6	210,9	123,0	10,0

Хотя данные о сокращении посевов в округе с 1916 г. к 1922 г. надо считать преувеличенными, но все же убыль посевной площади значительна. Высокая обеспеченность посевами в 1916 г. говорит о том, что население могло, за покрытием своих личных и хозяйственных потребностей, выбрасывать хлеб на рынок.

Преобладающими культурами являлись пшеница — 59,1% всей площади и овес — 35,4%, занимавшие вместе свыше $^{9}/_{10}$ всей площади посевов. К 1922 г., как и по Союзу, в соотношении культур произошли изменения в сторону относительного увеличения культур продовольственных — ржи и проса; в результате соотношение культур в 1922 г. представляется в округе в следующем виде: рожь относительно возросла с 2% до 9,2% и просо с 0,1% до 18,4%, пшеница же и овес упали соответственно до 51,0% и 15,1%. С 1923 г., как и во всех других округах, посевная площадь Ш. о. быстро восстанавливается. Наличие хлебных избытков в довоенное время позволяло округу выбрасывать их на рынок в количестве до 90 тыс. тонн ($5^{1}/_{2}$ милл. пуд.). При отсутствии железнодорожного пути пшеница перерабатывалась на местных рынках в муку и уже в переработанном виде вывозилась из округа.

Количество скота в округе было довольно значительно. Разведению скота благоприятствовало обилие лугов и сенокосной площади.

Количество скота (в тыс. голов).

	Лошади.	Кр. рог. скот.	Овцы.	Козы.	Свиньи.
1916	280,0	417,5	415,2	5,1	121,7
1922	171,8	177,7	113,5	0,6	12,8
1923	161 3	231,3	117,1	0,6	25,5
1924	202,1	367,6	302,3	3,2	125,0

Лесами округ небогат. Общая площадь лесов исчисляется в 61,18 тыс. *га* (56 тыс. дес.), что составит лесистость (0,4 дес.) на душу. Обеспеченность населения по сравнению с другими округами области очень низка—0,44 *га* округа в 9%. Состав леса смешанный—сосна, осина и береза.

Промышленность. Промышленность в округе развита весьма слабо. По переписи 1920 г. зарегистрировано 1.809 пром. завед. с 6.398 раб., из общего числа заведений на 338 было занято 4.646 раб. По отдельным группам производства промышленность распределяется следующим образом:

	Число предприятий.	Число раб.
Всего	1.809	6.398
Пищевая промышленность	748	1.732
Металлообрабатывающая промыш.	422	1.416
Изготовление одежды и обуви	271	1.799

Наибольшее количество рабочих занято в производстве валяной обуви (пимокатное производство). Почти столько же занято в пищевой и, главным образом, в мукомольной промышленности. Большинство предприятий указанной группы производств—крестьянские мельницы, но имеется 13 мельниц с паровыми двигателями. Развитию мукомольной промышленности способствует наличие хлебных излишков в округе и возможность применения водяной силы. Мелкие предприятия распространены и в металлообрабатывающей промышленности. Это в большинстве случаев кузницы и ремонтные мастерские.

В 1924 г. состояние фабрично-заводской промышленности представляется в таком виде: всех предприятий 25, на которых занято 2.253 человека, из них 1 предприятие текстильное имеет 718 рабочих и 2 по обработке дерева с 452 рабочими.

Валовая продукция достигала 4.4 милл. руб.

Кооперация. На 1 октября 1924 г. в округе числилось 119 потребительских кооперативов с 34,3 тыс. членов, что, приблизительно, составляет 23,7% всего населения, и 331 производственный кооператив с 33,3 тыс. членов.

Кустарные промыслы в округе довольно сильно развиты. В довоенное время в округе было 5.655 хозяйств с промыслами, что составляет 9% всех хозяйств. Волости около Шадринска дали до 25% всех крестьянских хозяйств с промыслами. На первом месте стоит пимокатный промысел, где занято около 2.000 хоз., сапожный и т. д. Оборот промыслов до войны составлял до 2.600 тыс. руб. давая заработок до 1.100 руб. на кустарей.

Торговля. Общий оборот торговли округа достигал до войны 7 милл. руб. По размерам выделяется г. Шадринск около 4 милл. руб. и село Китайское—854 тыс.

В 1923/24 г. оборот выразился цифрой в 6,7 милл. руб. В торговле наибольшее место занимала кооперативная торговля — 47,0%, затем частная — 41,5% и незначительный процент давала государственная—11,5%.

Незначительные размеры постоянной торговли возмещались большим количеством ярмарок, из которых выделяется Крестовско-Ивановская с оборотом в 4,5 милл. руб. Главными товарами на ярмарке являлись мануфактура, колониальные товары, меха, сырье, кожа. Никольская ярмарка в г. Долматове с оборотом в 860 тыс. руб. (главный продукт торговли—пимы), а также Шадринская ярмарка—до 500 тыс. руб. с торговлей холстом, льняным семенем, просом, пухом и маслом.

Пути сообщения. Железных дорог, за исключением Шадринской ветки Пермской ж. д. 98 *км* (92 вер.), не имеется. Водных путей нет. Из трактов наиболее крупные: Исетский—188,7 *км* (177 в.) и Челябинский—85 *км* (80 в.).

Народное образование и здравоохранение. Школьная сеть. В 1923 г. в округе было зарегистрировано 274 школы I ступени с 17 тыс. учащихся и 4 школы II ступени с 798 учащимися.

Лечебная сеть. В округе имеется 27 врачебных участка и амбулаторных пункта с 395 койками и 12 самостоятельных фельдшерских пунктов.

БАШКИРСКАЯ АВТ. ССР.

Административное устройство. Территория. Население. Башкирская Авт. Республика, образованная 23 марта 1921 г. из частей бывших Уфимской, Оренбургской и Пермской губ., расположена в северо-восточной части СССР.

Поверхность ее делится на резко отличающиеся между собой восточную и западную части.

Восточная часть имеет гористый характер, так как здесь проходят отроги Уральских гор. Западная же представляет равнину, прорезываемую местами возвышенностями, отрогами Общего-Сырта.

Почвы, исключая гористую часть, весьма разнообразны и очень плодородны. Преобладает тучный чернозем, который по мощности и содержанию органических веществ (гумуса) является одним из лучших в СССР.

Средняя годовая температура в г. Уфе—3,0°, средняя январская—13,9°, июльская—20,9°.

В среднем осадков выпадает за год около 500 *мм*, на западных склонах Уральских гор осадков выпадает более, чем в восточной.

Флора района не отличается большим разнообразием; гористые местности покрыты лесом.

Животный мир Башкирии, наоборот, весьма богат. Здесь встречаются: медведи, волки, лисицы, зайцы, барсуки, суслики, рыси, козули, горностаи и т. д., а из птицы—глухари, куропатки, рябчики и проч.

Из полезных ископаемых в крае имеются: железная и медная руды, месторождения самоцветных камней, залежи графита, гранита.

В административном отношении Башкирская Авт. Республика делится на следующие 8 кантонов и 116 волостей:

1) Уфимский—г. Уфа	17	волостей.
2) Аргаяшский—г. Аргаяш	5	„
3) Белебеевский—г. Белебей	19	„
4) Бирский—г. Бирск	25	„
5) Зилаировский—Преображенский завод	16	„
6) Месягутовский—Месягутово	11	„
7) Стерлитамакский—г. Стерлитамак	15	„
8) Тамьян-Катайский—г. Белорецк	8	„

По исчислению ЦСУ на 1 января 1915 г. числилось всего населения 2.483,4 тыс. чел., в том числе: *городское*—192,4 тыс. чел., *сельское*—2.291,0 тыс. чел.

Центром Республики является г. Уфа.

Население. В 1920 г. насчитывалось *сельского населения* по Республике 2,721,6 тыс. чел., а *городского* по переписи 1923 г.—191,6 тыс. человек.

Территория республики равняется 154 тыс. *кв. км* (135,6 тыс. кв. верст) с плотностью 19 чел. на 1 *кв. км*. В национальном отношении преобладающую массу населения составляют башкиры (36,8%) и русские (33,7%), затем идут татары (18,5%), остальные 11% состоят из украинцев, чувашей, немцев, мордвы.

Сельское хозяйство. Земледелие. Главное занятие жителей Башреспублики составляет сельское хозяйство, в котором занято 93,3% всего населения. Годы империалистической и гражданской войны резко изменили состояние сельского хозяйства. Как общее явление, можно отметить сокращение посевной площади, абсолютное и относительное сокращение одних культур и замену их другими.

Сокращались ценные хлебные и техническо-промышленные культуры, заменяясь исключительно продовольственными. Урожайность и техника полеводства прогрессивно падала. Удобрение за последние годы почти не применялось.

Общая посевная площадь и распределение по культурам за период 1920—24 г.г. представляется в следующих цифрах (см. табл. на стр. 491).

Как видно из таблицы, посевная площадь в 1924 г. увеличивается и сельское хозяйство начинает восстанавливаться.

Скотоводство является для большинства сельского населения подсобным занятием, и только для полукочевого населения составляет главное занятие. Среди туземного населения оно исстари занимало одно из первых мест, а в некоторых, главным образом, горных районах, как Тамьян-Катайский, было почти исключительным занятием, если не считать пчеловодства и лесного промысла, как подсобных отраслей. Скотоводство в Башкирии служило не только для нужд собственного потребления, а носило характер с.-х. промысла, развитию его благоприятствуют обширные пастбища.

Гражданская и империалистическая война и целый ряд других обстоятельств, а главное—недород последних лет, сильно подорвавший экономическое благосостояние края, в сильнейшей степени повлияли и на скотоводство, сократив его до минимума и ухудшив его качество.

Общее количество скота, распределение его по видам за 1920—24 г.г. представляется в таких цифрах (в тыс. голов):

Годы.	Лошади.	Круп. рог. скот.	Овец.	Коз.	Свиней.	Всего.
1920	801,6	881,2	1353.6	105,3	276.5	3.418,2
1921	799,8	926,7	1123,8	122,4	267.6	3.240,3
1922	371,0	577.9	517,5	52,9	19,3	1.538,6
1924	425,0	743,7	743,6		80,3	1.992,6

Годы.	Рожь.		Пшеница.		Ячмень.	Овес.	Гречиха.
	Озим.	Яров.	Озим.	Яров.			
	В тысячах гектаров и десятин:						
1920	693,4 (634,7)	1,5 (1,4)	3,9 (3,6)	464,6 (425,3)	12,3 (11,3)	458,7 (419,9)	100,9 (92,4)
1921	692,0 (633,4)	— —	— —	321,0 (293,8)	14,7 (13,5)	307,6 (281,6)	84,7 (77,6)
1922	287,8 (263,4)	— —	— —	115,6 (105,8)	11,9 (10,9)	196,6 (180,0)	106,8 (97,8)
1924	652,3 (597,1)	1,2 1,1	2,3 (2,1)	317,0 (290,2)	11,1 (10,2)	338,5 (309,8)	126,4 (115,7)

Годы.	Просо.	Итого по глав. культур.	Прочие посевы.	Картоф.	Всего посева.
	В тысячах гектаров и десятин:				
1920	139.5 (127,7)	1874,7 (1716,3)	65.6 (60,1)	32,1 (29,4)	1945,4 (1805,8)
1921	173,6 (158,9)	1593,6 (1458,8)	60.6 (55,5)	35,0 (32,1)	1689,2 (1546,4)
1922	264,7 (242,3)	983,4 (900 4)	71,5 (65,5)	38,6 (35,4)	1093 5 (1001,3)
1924	191.1 (174,9)	1639,9 (1501,1)	107.6 (9.85)	61,2 (56,0)	1808,7 (1655,6)

Из других отраслей сельского хозяйства большую хозяйственную роль играет пчеловодство.

В довоенное время в крае насчитывалось до 300 тыс. ульев, а к 1922 г. количество их сократилось до 45 тыс.

Огородничество и садоводство в Республике не имеют промышленного значения, и население занимается ими, как подсобным промыслом.

Лесное хозяйство. Общая площадь лесов в Башкирии по данным 1921 г. равняется 3 991,7 тыс. *га* (3.653,6 тыс. дес.), из них эксплоатационных 3.269,8 тыс. *га* (2.992,9 тыс. дес.).

Леса составляют главное богатство Башреспублики, и экономическое значение их для окружающих районов громадно.

Они снабжают топливом Самаро-Златоустовскую и Оренбурго-Ташкентскую ж. д., а также находящиеся в Республике заводы.

Промышленность. В числе промышленных предприятий Башкирии первое место занимает металлообрабатывающая и горная промышленность. По данным 1921 г. число действующих заводов было 8 с 692 рабочих.

Химическая промышленность представлена 4 стекольными заводами. Мукомольное производство, представлявшее в довоенное время наиболее развитую отрасль и перерабатывавшее десятки миллионов пудов хлеба, в настоящее время упало на 90%. Неурожай 1920 г. и недород 1921 г. совершенно остановили сотни мельниц и сократили до минимума это производство. Кожевенная промышленность представлена 3 кожевенными, 1 овчинным и 1 сыромятным предприятием. Производительность их выражаются в выделке 10 тысяч крупных и 5 тыс. мелких кож.

Из кустарных промыслов преобладают: переработка растительных и животных продуктов, обработка металлов и глины.

Торговля. По данным переписи 1923 г. общее число торговых предприятий по Республике представляется в таком виде:

	Всего торг. завед.	Число занят. лиц.	В том числе:						
			Оптов.	Оптов.-рознич.	Рознич. постоян.	Рознич. базар.	Госуд.	Коопер.	Частные.
Г. Уфа	1.256	2.403	1	10	1.080	165	25	12	1.219
Г. Стерлитамак	445	689	—	2	333	110	71	1	440
Остальные города и поселения	3.032	5.508	13	51	2.479	499	4	55	2.906

Как видно из таблиц, доминирующую роль в торговле занимает частный капитал.

Кооперация. Из кооперативных учреждений имеется одно Союзное Объединение „Башсоюз“, объединяющий 98 потребительских обществ.

Пути сообщения. По территории Республики проходит Самаро-Златоустовская ж. д.; имеются почтовые тракты общим протяжением 2.301 *км* (2.157 верст). Общий грузооборот главнейших грузов в 1920 г. в пределах Башкирии выражался: по отправлению—27,8 тыс. тонн (1.700 тыс. пуд.) и по прибытию—17 тыс. тонн (1.040 тыс. пуд.).

Школьная сеть. Состояние народного образования на 1 января 1924 г. представлялось в таком виде:

	Число школ [1]).	Преподав.	Учащихся.
Школ I ступени	1.875	2.858	108 686
„ II ступени	19	150	2.681
„ семилеток	46	290	7.968
„ девятилеток	9	161	3.771
Техникумы: педагогич.	8	114	1.272
„ сельско-хоз.	2	36	399
„ промыш.-экон.	11	168	1.763
Дошкольных учреждений	5	20	294

Кроме того, имеется 1 педагогический ВУЗ с 307 учащихся и при нем технический рабфак (с биологическим уклоном) с 23 преподавателями и 334 учащихся.

---

[1]) Кроме того, не показаны 26 школ, не давших о себе сведений.

ЦЕНТРАЛЬНО-ЗЕМЛЕДЕЛЬЧЕСКАЯ ОБЛАСТЬ.

Общее пространство Цен.-Зем. области равняется всего лишь 185,6 тыс. *кв. км* (163,1 тыс. кв. вер.). Область состоит из 4-х губерний: Воронежская—65,3 тыс. *кв. км*, Курская—46,4 тыс *кв. км*, Орловская—27,1 тыс. *кв. км* и Тамбовская—46,8 тыс. *кв. км*.

Территория по угодьям распределяется: пашня составляет 73,9%, сенокос—7,2%, лес—10,5%, остальная удобная—3,8% и неудобная—4,6%.

По районированию Госплана область делится на 11 округов, вместо существующих в настоящее время 31 уезда. Областный центр г. Воронеж. Намечены следующие округа: Воронежский, Белгородский, Борисоглебский, Елецкий, Козловский, Курский, Льговский, Орловский, Острогожский, Россошамский и Тамбовский.

Естественные условия области по климату и почвам обеспечивают развитие сельского хозяйства и его отраслей. Существующая промышленность сосредоточена по преимуществу на обработке с.-х. продуктов. Область богата железными рудами. Особо богата рудами Курская магнитная аномалия, которая в будущем сыграет в металлургии огромную роль. Процент содержания железа в руде в верхних частях слоя магнитного железняка (на глубине 80 саж.) равняется ок. 41%, а по мере углубления он увеличивается. Общие запасы железа определяются в несколько миллиардов пудов. Имеются залежи железных руд в Липецком, Кромском и Ливенском районах, запасы коих исчисляются до 160 милл. тонн (9.760 милл. пуд.) руд. Следовательно, кроме сельского хозяйства, в области должно развиться металлургическое дело и с ним металлическая промышленность, чему благоприятствуют густонаселенность района и расположение между 2 каменноугольными районами—Подмосковным с севера, Донецким с юга. Кроме железных руд, в Орлово-Курском районе находятся залежи фосфоритов на площади в 5 тыс. кв. верст, с содержанием солей до 15%.

Поверхность Орловской и Курской губ., расположенных на запад от р. Дона, усеяна холмами, некоторые из них достигают по высоте 245 метров (800 фут.) над уровнем моря. Местами холмы пересекаются глубокими оврагами. Восточная часть области—Воронежская и Тамбовская губ.—представляет гладкую равнину, лишь нарушаемую холмами на востоке Тамбовской губ.

По области протекают реки: Ока, берущая начало в Орловской губ., затем Дон с притоком Сосна, Битюг и Воронеж, Цна и Сейм, приток Днепра.

Климат—континентальный. Зимы короткие, но бывают иногда с морозами. Средняя температура воздуха в январе — 10,6°, в мае + 13,9°, в июле + 20,2° и в декабре — 7,2°. Средняя годовая температура равняется + 5,1°. Зимние морозы в некоторые годы достигают — 30 - 35°.

Осадков за год выпадает в среднем до 500 *мм*. Больше осадков приходится на вторую половину июня и первую июля, дожди часто переходят в ливни с грозами; затем по осадкам отличаются и весенние месяцы. Вторая половина лета большею частью стоит хорошая. Меньше всего осадков бывает зимою. Юго-восточную часть области иногда посещают засухи, что весьма вредно влияет на хлеба и травы. Во время засух дуют сухие юго-восточные ветры.

Почвы—черноземные, с содержанием перегноя до 10 и выше процентов. Область почти полностью лежит в лесостепной полосе, лишь южная часть Ворон. губ. переходит в чистые степи. В прежнее время северная часть области представляла сплошные лесные массивы, которые постепенно с заселением редели Общая площадь лесов, по данным Бюро Лесной Статистики Управлесами, на 1-е января 1924 г. равнялась всего лишь 1.451 тыс. гекгаров (1.329 тыс. дес.), из них удобных 1.321,3 тыс. гектаров (1.210 тыс. дес.). Процент лесистости—12,8.

ВОРОНЕЖСКАЯ ГУБЕРНИЯ.

Площадь и население. По данным на 1 января 1924 г. губерния включала 12 уездов и 214 волостей. В Воронежскую губ. входят уезды: Бобровский, Богучарский, Валуйский, Воронежский, Задонский, Нижне-Девицкий, Калачеевский, Новохоперский, Острогожский, Павловский, Россошамский и Усманский. После районирования (в июне 1924 г.) разделена губерния всего на 9 уездов и 92 волости. Уезды: Бобровский—12 волостей, Богучаровский—13, Валуйский—9, Воронежский—15, Нижне Девицкий—6, Новохоперский—9, Острогожский—10, Россошамский—8, Усманский—11. Площадь губернии равняется 65,3 тыс. *кв. км* (57,4 тыс. кв. верст). Городов имеется 14, селений—3.261 и мелких поселений—903.

Население. По данным переписи 1917 г. *городского населения* числилось 267 тыс., в 1920 г.—223 тыс. и в 1923 г.—293 тыс., в том числе мужч.—46,4% и женщ.—53,6%. Само деятельное население (старше 10 лет) составляло 119,7 тыс. или 40,8% к общему числу городского населения.

Наиболее крупные города по населенности с пригородами (по 1923 г): Воронеж—94,4 тыс. чел., Бутурлиновка—21,3 тыс., Острогожск—16.7 тыс., Алексеевка—15,8 тыс., Калач—15.2 тыс., Бобров—15,1 тыс., Усмань—12,7 тыс. и т. д.

Сельского населения в 1920 г. имелось 2.840 тыс., из них мужч.—45,1% и женщ.—54,9%, а в 1923 г.—2.967,8 тыс., в том числе мужч.—46,2% и женщ.—53,8%. По исчислению ЦСУ на 1 января 1925 г. числилось: всего населения—3.200,8 тыс. чел., в том числе: городского—298,7 тыс. чел., сельского—2.902,1 тыс. чел.

Крестьянских хозяйств на 1-е июня 1923 г. имелось 530,9 тыс. По характеру занятий 80% населения занимается исключительно земледелием.

Сельское хозяйство. Земледелие—основная отрасль экономической деятельности. За последние годы оно пережило глубокие потрясения. То же самое было и со скотоводством, тесно связанным с земледелием. Посевная площадь в 1922 г. по сравнению с довоенным временем сократилась на 67%, а скота оставалось 39%; 60% крестьянских хозяйств совсем лишилось рабочего скота. Нагрузка рабочего скота была доведена до предела—5 дес. на рабочую единицу. Расширить посевы не было возможности: „приходилось работать не только на коровах, но даже и на людях в качестве упряжной силы; широко применялся способ посадки под лопату по невспаханному полю“ (отчет Ворон. Губэкосо за 1921—22 г.). 1923 г.

явился восстанавливающим—посевы расширились, количество скота возросло, ожила промышленность, торговля и строительная деятельность.

Посевная площадь в 1916 году равнялась закругленно 2.544,1 тыс. гектаров (2.330 тыс. дес.), принимая ее за 100, за последующие годы получаем ряд: 1917 г.—94, 1920 г.—67,3, 1921 г.—68,1, 1922 г.—55,7, 1923 г.—59,0 и 1924 г.—79,1 или 1.962,3 тыс. гектаров (1.842,8 тыс. дес.) (без усадебной—111 тыс. дес.).

Сокращение посева по отдельным культурам было довольно разнообразно: озим. рожь в 1922 г. составляла 75% к 1916 г. (в 1923 г.—88%), пшеница озим.—90,7% и яровая всего лишь 15,6%; ниже всего спустились ячмень до 16,6%, овес до 10,6%; дальше—просо в 1922 г. составляло к 1916 г.—121,2% (в 1923 г.—129%), подсолнух—71,1%, лен—210,4%, греча—49,9%. Сахарная свекла в 1922 г. имела посевную площадь 7,5 тыс. гектаров (6,9 тыс. дес.) и в 1923 г.—2,3 тыс. гектаров (2,1 тыс. дес.); свекла за голодные годы в качестве суррогата примешивалась к хлебу.

В связи с сокращением площади посева изменялось и соотношение высеваемых культур, что видно из таблицы.

На 100 гектаров посева приходилось:

Годы.	Озим. рожь.	Яров. пшеница.	Ячмень.	Просо.	Овес.	Подсолн.	Греча.	Картофель.	Конопля.
1916	32,1	24,1	7,5	10,3	13,0	8,5	1,8	2,3	0,6
1920	31,6	18,0	4,8	23,8	5,9	6,3	3,9	2,1	0,4
1922	44,2	5,4	2,2	22,6	2,4	10,8	1,7	1,7	0,4
1923	41,4	9,0	5,2	19,6	5,3	11,8	1,5	1,9	1,0
1924	38,6	10,2	5,2	16,6	6,4	12,2	1,9	2,3	0,4

За эти годы росли посевы продовольственных хлебов—ржи, проса, рыночные же культуры—ячмень, пшеница и овес—сократились. Расширение площади подсолнуха объясняется увеличением потребления масла вместо коровьего, выход которого уменьшился вследствие падения стада коров.

Урожай хлебов за 1922—23 г.г. был ниже среднего многих лет, что видно из следующих данных (в пуд. с дес.):

Годы.	Озим. рожь.	Яров. пшеница.	Овес.	Просо.	Ячмень.	Подсолн.	Картоф.
Среднее за несколько лет (1910—15 г.г.)	57	43	49	47	44	45	420
1922	49	33	44	23	37	30	269
1923	27	22	41	39	23	41	350
1924	17	11	6	5	—	22	193

В общем недобор с десятины по отношению к среднему урожаю колебался от 7 до 45%. Причиной неудовлетворительного урожая явились метеорологические условия во время вегетационного периода. Благодаря им же погибло хлебов до 76,7 тыс. гектаров (70 тыс. дес.) и повреждено до 65,5 тыс. гектаров (60 тыс. дес.). В 1924 г. в виду засухи сбор с 1 дес. резко понизился. Валовой сбор благодаря увеличению посевной площади в 1923 г. все же превысил 1922 г. и в общем достиг 48.566 милл. продукт. единиц и чистый сбор 41.485 милл. продукт. единиц (в 1922 г.—35.770 милл.). В 1924 г. валовой сбор зерновых культур составлял 545,2 тыс. тонн (33,5 милл. пуд.), также против 1923 г. упал. Валовая продукция сенокосных угодий в 1923 г. выразилась в 221 тыс. тонн (13.494 тыс. пуд.) сена против 366,68 тыс. тонн (22.386 тыс. пуд.) в 1922 г., т.-е. менее на 40%.

В отношении с.-х. инвентаря число сеялок в 1922 г. составляло 112% количества 1917 г., а плуги составляли всего лишь 72%. Большое число их пришло в негодность, и обновление, вследствие слабой покупной способности крестьянина, идет слабо. В среднем в 1923 г. приходилось на 100 дес. посева: сох—14,1, плугов—8,7, борон железных—17,9, сеялок—1,6 и т. д.

Обеспеченность крестьянских хозяйств посевами видна из таблицы. На 100 хозяйств приходилось:

Годы.	Без посева.	С посевом.				
		До 0,5 дес. (0,54 гект.).	До 1 дес. (1,09 гект.)	До 3 дес. (3,27 гект.)	До 5 дес. (5,46 гект.)	Свыше 5 д. (5,46 гект.)
1922	6,4	9,0	15,1	44,0	19,8	5,7
1923	1,6	4,9	11,7	44,8	27,4	9,6
1924	2,1	5,0	12,0	45,6	29,0	6,1

Погрупповое сравнение выявляет с одной стороны уменьшение в 1923 г. числа хозяйств беспосевных и с посевом до 2 дес., при чем увеличение тем интенсивнее, чем многочисленнее группа.

Состояние скотоводства за последние 3 года (тыс. гол.):

Годы.	Лошадей.		Кр. рог. скота.			Овец и коз.	Свиней.	Всего.
				В том числе:				
	Всего.	В т. ч. рабоч.	Всего.	коров.	волов раб.			
1922	264,7	238,8	827,1	429,0	126,1	886,3	23,2	2.001,3
1923	292,3	243,7	1.045,6	445,6	112,9	1.030,0	93,0	2.460,9
1924	317,0	233,6	1.177,3	457,0	119,0	1.216,0	345,3	3.053,6

В 1923 г. общее стадо скота возросло на 23% против 1922 г., большее увеличение наблюдалось среди свиней (40,4%), затем в крупном рогатом скоте на 26,4%, среди овец—16,6% и лошадей—10,3%. В последнем году общее увеличение против предыдущего года составило 24%, особый рост произошел среди мелкого скота—овец и свиней.

Процентное отношение видов скота за период 1916—22 г.г. резко изменилось, что видно из следующих данных (1916 г. принят за 100):

Годы.	Лошади.			Крупн. рог. ск.			Свиньи.	Овцы.
	Всего.	В том числе.		Всего.	В том числе.			
		Старше 4-х л.	До 4-х лет.		Волы рабоч.	Коровы.		
1916	100	100	100	100	100	100	100	100
1917	95,3	98,2	101,7	95,7	91,8	104,6	152,5	104,8
1920	52,3	52,0	114,8	76,9	119,8	102,0	73,8	43,2
1921	55,3	50,2	157,4	78,6	111,6	107,9	3,3	55,3
1922	39,8	45,2	82,6	77,5	98,3	103,3	6,6	35,7

Наиболее устойчивым оказался крупный рогатый скот—волы и коровы, молодняк же уничтожался на продовольствие. Среди лошадей сохранились рабочие лошади до 4-х лет, они даже имели превышение по численности против 1916 г., а старше 4-х лет уменьшались с каждым годом, но более всего молодняк. На мелком скоте—овцах и свиньях—годы революции и затем неурожайные весьма сильно отразились в сторону катастрофического их сокращения. Например, овцы в 1922 году составляли всего лишь треть (35,7%) от 1916 г.; свиньи же почти перевелись, в 1921 г. они имели 3,3% стада 1916 г. и в 1922 г. 6,6%.

Мясная продукция за 1923 г. определялась около 7.760 тонн (474 тыс. пуд.) и молочная 351.331 тонна (19.252 тыс. пуд.) молока.

Обеспеченность крестьянских хозяйств скотом видна из таблицы. На 100 хозяйств приходилось:

Годы.	Без скота.		С 1 голов.		С 2 голов.		С 3 голов. и выше.	
	Рабоч.	Коров.	Рабоч.	Коров.	Рабоч.	Коров.	Рабоч.	Коров.
1922	54,5	28,8	39,6	63,2	5,1	7,5	0,8	0,5
1923	51,6	28,6	41,7	62,0	5,6	8,7	1,1	0,7
1924	53,1	28,2	40,6	61,0	5,5	10,0	0,8	0,8

Отсюда видим, что в 1922, 1923 и в 1924 г.г. хозяйства без рабочего скота составляли больше половины, а без коров более четверти. В 1923 г. число бесскотных хозяйств незначительно сократилось и увеличилось с 2—3 и выше головами, а в 1924 г. картина обратно изменилась в отношении рабочего скота—увеличились безлошадные хозяйства, и уменьшились остальные группы.

Губерния в 1924—25 г. вторично переживает голод, не успевши пережить голодный 1921 г. „В начале посевной кампании в 1922 г. население многих районов питалось исключительно суррогатами из зелени“ (Отчет Экон. Сов. 1921—22 г.). „В 5 уездах насчитывалось голодающих свыше 500 тыс. человек. Смертность населения достигала предела: на 1,000 рождений приходилось 2.339 смертей“. (Воронов. „Крестьянские хоз. Воронеж. губ.“). За эти годы крестьянство потеряло большую долю основного и оборотного своего капитала, и все же крестьянские хозяйства в 1923 г. при правительственной поддержке сумели расширить как посевную площадь, так и увеличить количество скота. В 1924—25 г. потребуется для губернии не меньшая помощь голодающим, чем это было в 1922 году.

Огородничество заметно расширяется, оно увеличилось по сравнению с довоенным временем в 1922 г. на 31%. Эта отрасль является весьма важным промыслом. На огородных землях, кроме огородных культур, возделываются лен и конопля. Огороды в 1921 г. занимали 46,2 тыс. гектаров (42,3 тыс. дес.), в 1922 г.—47,9 тыс. гектаров (43,9 тыс. дес.), и в 1923 г.—65,7 тыс. гектаров (59,9 тыс. дес.), а чисто огородные культуры соответственно годам - 8,8 тыс. гектаров (8,1 тыс. дес), 10 тыс. гектаров (9,2 тыс. дес.) и 9,7 тыс. гектаров (8,9 тыс. дес.) и картофель 24 тыс. гектаров (22 тыс. дес.), 23 тыс. гект. (21,1 тыс. дес.) и 29,5 тыс. гекторов (27,7 тыс. дес.). Условия для огородничества в 1923 г. были неблагоприятны, особенно для огурцов и капусты. Валовой сбор огородных овощей в 1923 г. исчислялся в 86.813 тонн (5,3 милл. пуд.); общая площадь, занятая под чисто огородными культурами в 1924 г., составляла 21,9 тыс. дес.

Садоводство. За годы гражданской войны лучшие сады были разрушены или большею частью испорчены. В 1922 г. оставалось под садами не более 40% их прежней площади. По переписи 1920 г. сады занимали 5,8 тыс. гект. (5,3 тыс. дес.) и в них корней плодовых 552,3 тыс. Урожай фруктов в 1923 году равнялся 208 тыс. тонн (12,7 милл. пуд.).

Птицеводство. В результате 3% осеннего обследования 1922 г. выяснилось, что в крестьянских хозяйствах имеется 1.068,2 тыс. штук птицы, в 1921 г. было 1 052 тыс. штук и в 1924 г. насчитывалось — 3824,1 тыс. штук. Из птицы 93% составляют куры.

Пчеловодство, служившее ранее выгодным промыслом за годы войны и революции постепенно пришло в упадок. По сравнению с дореволюционным периодом число пасек, уменьшилось на 7,5 тыс. или на 67%, а число ульев сократилось на 247,8 тыс. или на 71%. Общее число ульев в 1922 г. равнялось 102,6 тыс., а в 1923 г.—122 тыс. Собрано в 1923 г. около 771,6 тыс. кило (41 тыс. пуд.) меда или более 1922 г. на 140,9 тыс. кило (8,6 тыс, пуд.).

Промышленность. Крупная добывающая и обрабатывающая промышленность в губернии отсутствует. По данным промышленн. гор. переписи 1923 г., промышленных заведений зарегистрировано 1.042 с 11,8 тыс. занятых на них лиц. В гос. учреждениях числилось занятых лиц 87,7% от общего числа их, в кооперативн.—2,0% и в частных—10,3%. Крупные заведения находятся в руках госорганов, частная промышленность носит мелкий и полукустарный характер—кузницы, разные мастерские, ветряные мельницы и проч. По переписи продукция промышленности (за декабрь) распределялась: на государственную приходилось 96,5%, кооперативн.—1,3% и частную – 2,2%.

Согласно данных текущ. губ. пром. статистики на 1 июля 1924 г. цензовых промышленных предприятий имелось 112 с 7.984 рабоч. Наибольшее число рабочих занято в жел. дор. пром. предприятиях—2.950, затем в производстве пищевых продуктов, напитков и наркотиков—2.106 рабоч. (в муком. и круп. произв.—502, свек.-сахарн.—558 и пр.), в производстве машин, инструментов и аппаратов—864, в полиграф. произв.—443, в добывании и обработке камней, глины – 398 и проч.

По налоговой статистике числилось выбранных патентов на пром. заведения на октябрь—апрель 1923—24 г. 8.541, из которых на государственные падает 96 завед., на кооперативные—46 и на частные—8.399. За II полуг. 1923/24 г. выбрано патентов – 7.893, из этого государ.—86, кооперат.—286 и частные—7.521. Если же рассматривать промышленность не в отношении количества заведений, а по мощности их, то наиболее крупные сосредоточены в руках государства, а мелкие—в частных.

В отношении сырья и топлива предприятия большей частью обеспечены.

Производительность и продукция гос. промышленности увеличиваются. Кожтрест увеличил свою продукцию в 1923/24 г. на 90% против 1921—22 г. (что составляло 26% довоенной). Масло-трест выработал продукции 48% довоен., 1-й механ. завод—28%.

Извозный промысел, дававший когда-то хороший заработок, находится в упадке. Отхожие промыслы сократились до минимума. То же самое произошло и с личными заработками. Из отхожих промыслов можно отметить профессии —плотники, каменщики, штукатуры, рабоч. на сахарн. зав. и др.

Пути сообщения. Губерния богата жел.-дор. путями. Общая длина их равна 1.301,5 килом. (1.220 вер.), или в среднем на 10 тыс. жителей приходится около 4,26 километра (4 верст), или на тыс. кв. верст—18,8 верст.

Длина водных путей составляет 425,6 километра (399 верст), из них судоходных 336 километров (315 верст) и сплавных—89,6 километра (84 версты). Протяженность сплавных рек сокращается благодаря частым мельничным плотинам.

Торговля. Внутренняя торговля при слабой промышленности большей частью обслуживает лишь нужды и запросы местного населения. Развитие торговли задерживается слабой покупательской способностью сельского населения. На 1 апреля 1923 г. всего торговых предприятий числилось по губернии 5.219 и на апрель 1924 г.—5.131. Торговые предприятия, находящиеся в закрытых помещениях, составляют всего 29,8% (оптово и оптово розничн.—2,9% и розничн.—25,9%), остальные—разносная и с мест—71,2%. Большая часть торговли сосредоточена в городах (61%). По категориям владельцев: мелкие предприятия и разносная торговля на 90% находится в частных руках и по остальным предприятиям на 70%. Торговые обороты за 1922—23 г. распределялись: на госторговлю падало 12,1%, кооперацию—16,1% и частных торговцев—71,8%. Госторговля находится в городах (70%), кооперативная преимущественно в селениях (72,5%) и частная—в селениях на 37% и в городах—на 63%. Во II полугодии 1923/24 г. (апрель—сентябрь) выбрано патентов—7.739, из них государственных—177, кооперативных—1.167 и частных—6.395. Общий оборот этих предприятий составлял—28,6 м. р.

Ярмарочная торговля до 1924 г. развивалась слабо. В дореволюционное время по данным Стат. Ком. в губернии насчитывалось ярмарок 725 с оборотом до 8.671 тыс. руб., привозилось товаров на 18 милл. руб. Крупных ярмарок с оборотом свыше 100 тыс. руб. было 44 (1913 г.), наибольшее значение из них имели—Евдокиевская (в Касторном) с оборотом 431 тыс. руб., Крестовоздвиженская (сел. Алексеевка) с оборотом 407 тыс. руб., Воздвиженская (г. Валуйки) — 370 тыс. руб. и друг.

Товарная биржа имеется в Воронеже. На бирже за 1922—23 г. зарегистрировано сделок 806 на сумму 5 281,7 тыс. зол. руб., или в среднем на сделку падало 5.878 руб. Из общей суммы приходится на 1 полугодие 18,3% (сделок 32,8%) и на второе полугодие—81,7% (67,2%). Биржевые обороты по клиентам делились: на госорганы приходилось по покупкам 59,6% и по продаже — 67,4%, на кооперацию—33,8% и 19,4% и на частные—6,6% и 13,2%.

Кооперация. Из всех видов кооперации наиболее мощной является *потребительская,* насчитывавшая в конце 1922—23 г.—331 кооператив, а на 1 июня 1924 г. 382 с 103,5 тыс. членов. Потребкооперация объединяется Губсоюзом.

Воронежский Губкредитсоюз является центром *кредитной и сел.-хоз. кооперации.* Баланс его на 1 янв. 1924 г. выразился в сумме 871,2 тыс. руб. и на 1 апр. сего года уже равнялся— 1.290,6 тыс. руб., т.-е. увеличился на 50%.

Союз в начале 1924 г. объединял 3 райсоюза с 109 кооператив. 1 степени и непосредственно его членами состояли 70 наиболее сильных первичных кооперативов. В общем Губкредитсоюз объединяет до половины всех кредитных и с.-х. товариществ губернии.

По губернии насчитывается до 115 товарищ. по совместной обработке земли с 2,3 тыс. членами.

Местное городское хозяйство и финансы. Из предприятий общественного пользования имеется водопровод в г. Воронеже, длина уличн. сети которого равна 45,8 килом. (43 вер.), присоединено 1.228 владений; канализация в г. Воронеже, длина труб—16 килом. (15 вер.), присоединено владений—200.

Электрическое освещение имеется в 12 городах и 3 селениях.

Число пожарных команд и их персонал на 1 окт. 1923 г.: профессиональные команды имеются в губ. городе—3, занято в них 201 чел. и в друг. городах—87 команд, добровольных команд в сельск. местностях—39; пожарных машин в Воронеже—7, в друг. городах—86 и в сельских местностях (без Бобровск. у.)—1 078.

По переписи 1923 г. по городам и населенным местам город. типа Воронежск. губ. насчитывалось владений—45,1 тыс., в том числе застроенных 44,1 тыс. и на них жилых построек—47,7 тыс. и нежилых—44,2 тыс. Из застроенных владений принадлежит частным лицам и частн. обществам—41,4 тыс., остальные государственные и муниципализированные, но часть из них сдана в аренду и передана жилтовариществам.

Местный бюджет на 1924/25 г. утвержден по доходам в сумме—10.099,9 тыс. руб. и по расходам в сумме—10.157,3 тыс. руб. Главная масса расходов идет на народн. образование—37,9%, затем административные—18%, здравоохран. —14,4% и т. д.

Народное просвещение и здравоохранение. По данным ЦСУ на 1 янв. 1924 г. по губернии числилось школ: в г. Воронеже—2 высш. учебн. заведения: университет с факультетами медицинским, физико-математическим и педагогическим, с 2.819 студ. при 241 челов. преподав. персонала; сельско-хозяйственный институт с факультетами—агрономическим, лесным, экономическим и землеустройства, с 952 студентами. Техникумов по губернии—17, проф.-технич. школ и курсов—15, рабфаков—1, школ фабзавуча—6.

Учреждения социального воспитания характеризуются следующими данными: школ 1 ступени—1.858 с 3,131 учителями при 139 тыс. учеников, школ 2 ступени (включая девятилетки)—48 с 570 педагогами при 12,1 тыс. учащихся.

Больничная сеть на 1 января 1924 г. состояла из 98 больниц с 2.328 кроват. и 66 фельдшерских пунктов. Персонал: врачей—281, фельдшер.—274 и акушерок—110.

КУРСКАЯ ГУБЕРНИЯ.

Площадь и население. Курская губерния равняется 46,4 кв. километр. (40,8 тыс. кв. вер.). После укрупнения административных единиц в губернии вместо 15 уездов осталось всего 7 и вместо 173 волостей—86. Остались следующие уезды: Белгородский—16 волостей, Курский—18, Льговский—12, Рыльский—13, Старооскольский—10 и Щигровский—9. В губернии имеется 15 городов, 20 поселков город. типа и 3.181 сельских населенных мест.

Население. *Городское население* за последние годы пережило в своей численности большие изменения: в 1917 г. было 271,5 тыс., в 1922 г.—198,8 тыс., и на 1 января 1924 г.—289,9 тыс. (мужч.—$47^0/_0$, женщ.—$53^0/_0$). Губернский центр—Курск с населением в 1897 г.—75,7 тыс. жителей, в 1917 г.—90,5 тыс., в 1920 г.—79,8 тыс. и в 1923 г.—85,7 тыс. Из других городов Белгород имеет населения в 1917 г.—34,6 тыс. и в 1923 г.—28,7 тыс. *Сельского населения* по переписи 1920 г. числилось 2 513 тыс. человек (мужч.—$46^0/_0$ и женщ.—$54^0/_0$) и в 1923 г.—2.531,4 тыс. (мужч.—$47,1^0/_0$, женщ.—$52,9^0/_0$). Более населенные районы—Курский и Обоянский и менее—Фатежский и Дмитриевский. По исчислению ЦСУ на 1 января 1925 г. года числилось: всего населения 3.018,1 тыс. чел., в том числе: городское—298,3 тыс. чел., сельское—2.719,8 тыс. чел.

Крестьянских хозяйств в 1923 г. числилось 509,9 тыс., в среднем на хозяйство приходится около 5,0 душ обоего пола. Плотность населения в среднем равняется по губернии 69,1 чел. на одну кв. версту, в отдельности сельского—62,0. Трудоспособного населения, занятого сельским хозяйством—1.288 тыс., в промышленности—17 тыс. и в торговле—12,2 тыс. По национальному составу русские составляют $76^0/_0$, украинцы—$23,3^0/_0$ и т. д.

Сельское хозяйство. Земледелие. Главной отраслью экономической деятельности сельского населения является земледелие и садоводство. Из общей площади земель приходится на пашню $77,8^0/_0$, покосы—$5,7^0/_0$, под лесом—$6,7^0/_0$ и проч.

За последние годы посевные площади (в тыс. дес.):

	1916 г.	1920 г.	1921 г.	1922 г.	1923 г.	1924 г.
Площадь посева	1.716,6	1.411,6	1.239,6	1.598,9	1.875,4	2.083,7
В $^0/_0{}^0/_0$ к 1916 г.	100	82,5	72,2	93,1	109,2	121,4

Посевная площадь в последнем году превысила таковую 1916 г. на 21,4%, наибольший недосев приходится на 1921 г., достигавший до 27,8%. В 1923 г. крестьянство производило посев уже на новых земельных прирезках. Из соотношений высеваемых культур замечаем также улучшение в полеводстве:

Годы.	Рожь.	Пшеница.	Ячмень.	Овес.	Просо.	Греча.	Подсолн.	Картоф.	Конопля.	Травы.
1916	40,0	6,1	1,6	25,5	6,8	9,0	1,2	3,7	3,0	1,1
1920	36,7	4,3	1,2	15,5	16,4	10,8	1,1	5,3	2,9	1,3
1923	40,1	2,9	2,6	14,5	13,2	8,5	2,2	6,7	2,3	1,4
1924	39,5	2,8	2,6	15,4	10,0	9,5	—	7,2	—	—

Данные показывают, что ржаное поле в 1923 г. сравнялось с 1916 г., пшеница, главным образом озимая, сократилась почти в два раза, то же самое и овес уменьшился с 437 тыс. дес. до 273 тыс. дес.; овес вытеснялся мало доходной культурой—просом, что служит отрицательным явлением. Греча удерживалась почти на одном уровне, подсолнух, картофель и однолетние травы быстро расширяются.

Урожайность главных культур по губернии в пудах:

Среднее.	Рожь.	Овес.	Просо.	Греча.	Картоф.	Конопля.
За 1911—15 г.	90	85	79	56	724	56
„ 1923 г.	54	55	46	35	684	41

Валовая продукция земледелия, включая огородничество, в 1923 г., благодаря урожайности ниже средней, выразилась по данным Губпродкома в 181 милл. продукт. единиц или в 99,5 милл. пуд. ржан. ед., в том числе приходится на рожь 501 тыс. тонн (42,8 милл. п.), овес—1.883,7 тыс. тонн (115 милл. пуд.), на крупяные — 227,7 тыс. тонн (13,9 милл. пуд.), картофель 160,5 тыс. тонн (9,8 милл. пуд.) и др. Прибавляя сюда доход от соломы, сбор волокна и пеньки, от луговодства, животноводства, получаем всего дохода - продукции— 2.193 тыс. тонн (133,9 пуд. милл. рж. ед.) За вычетом расхода на продовольствие населения, на корм скоту и на обсеменение, чистый доход составит 316,1 тыс. тонн (29,3 милл. пуд.), а за вычетом сельхозналога излишек определится около 62,25 тыс. тонн (3,8 милл. пуд.). В 1924 г. валовой сбор зерновых культур составлял 884,4 тыс. тонн (54,4 милл. пуд.) и картофель без перевода на зерно—1.325,9 тыс. тонн (81,6 милл. пуд.).

Состояние с.-х. инвентаря в 1923 г. было: плугов 179,2 тыс., сох—181,6 тыс., борон—408,2 тыс., сеялок—842, жнеек— 2.727, молотилок 12,6 тыс.

В среднем приходилось посева на едока в 1921 г. 0,5 гект. (0,46 дес.), в 1922 г.—0,61 гект. (0,56 дес.) и в 1923 г.— 0,55 гект. (0,51 дес.). Хозяйства по обеспеченности землей на едока подразделялись (в процентах): менее четверти десят. (0,27 гект.)—1,5%, до $^3/_4$ дес. (0,87 гект.)—17,7%, до $1^1/_2$ дес. (1,63 гект.)—68,6%, и свыше $1^1/_2$ дес.—1,63 гектара—12,3%.

Состояние скотоводства характеризует следующая таблица (в тыс. голов).

Годы.	Лошадей.		Кр. рог. скота		Овец и коз.	Свиней.	Всего.
	Всего.	В т. ч. рабоч.	Всего.	В т. ч. коров.			
1916	641,5	478,2	681,0	340,8	—	—	—
1920	473,9	378.3	525,3	374,5	905,3	277,8	2.146,8
1922	431,7	361,5	641,1	364,9	1.185,9	143,9	2.402,6
1923	438,4	362,5	698,0	367,0	1.257,7	240,6	2.644,7
1924	631,2	471,2	928,0	459,4	1.983,7	528,4	4.071,4

Количество лошадей почти уже сравнялось с 1916 г., стадо круп. рогатого скота, в отдельности и коровы, уже превысило по отношению к 1916 г. первые—на 36,3⁰/₀ и вторые—на 34,7⁰/₀. Мелкий скот, овцы и свиньи в последнем году увеличились в два раза против 1922 г.

По обеспеченности скотом на едока приходилось всего скота: в 1921 г.—0,73 головы, в 1922 г.—0,85 и в 1923 г.—0,85. Обеспеченность крестьянских хозяйств рабочим скотом и коровами представляется в следующем виде:

Годы.	Без скота.		С 1 гол.		С 2 гол.		С 3 гол. и выше.	
	Рабоч.	Коров.	Рабоч.	Коров.	Рабоч.	Коров.	Рабоч.	Коров.
1922	31,0	25,5	59,7	72,0	8,7	2,5	0,6	0,0
1923	32,3	25,6	59,3	71,0	7,9	3,3	0,5	0,1
1924	32,0	24,3	58,4	69,2	8,8	6,1	0,8	0,4

Следовательно, типичным хозяйством в губернии является хозяйство с 1 головой скота.

Из всего сказанного можно сделать вывод: крестьянское хозяйство справилось с недосевом, и притом заметно улучшение в полеводстве и животноводстве, за исключением рабочего скота.

Садоводство. Садоводство служит большим подспорьем к сельскому хозяйству вообще. Под садами занято около 33,8 тыс. гектара (31 тыс. дес.), в том числе национализированных 5,8 тыс. гект. (5,3 тыс. дес.), городских—1,4 тыс. гектаров (1,3 тыс. дес.) и крестьянских—26,8 тыс. гект.(24,6 тыс. дес.). Крестьянские сады, большей частью мелкие, не превышающие одной десятины, составляют 72.5⁰/₀ площади. Породы фруктовых деревьев: яблоня имеет 66,2⁰/₀, вишня—15,7⁰/₀, слива—10,7⁰/₀ и груша—7,4⁰/₀. Общее число корней—1.731 тыс. (в 1920 г.).

За последние годы садоводство сильно упало, сады запущены, появляется много вредителей. Наиболее всего эта отрасль развита в Карачанском, Нижнеоскольском, Курском и Фатежском районах. В первом из них культура яблони и вишни имеет промышленное значение, и садоводство по доходности считается на одном уровне с земледелием. Слабое восстановление садоводства объясняется отсутствием материалов по борьбе с вредителями, недостатком показательных садов среди крестьянских хозяйств, посадочного материала и инструкторско-технического персонала. Губземуправлением принимаются меры по восстановлению садоводства, им организовано 5 плодовых питомников на площади в 50 гектаров (46 дес.).

Огородничество в губернии развито в крупных размерах. Под огородами, не считая конопли и льна, в 1921 г. было занято 86,2 тыс. гект. (79 тыс. дес.), в 1922 г.—108,1 тыс. гект. (99 тыс. дес.), в 1923 г.—144,1 тыс. гект. (132 тыс. дес) (из них под чисто огородными культурами 18 тыс. дес.) и в 1924 г.—156,2 тыс. дес. (под овощами—35,8 тыс. дес.). Главным образом культивируются—капуста, томат, лук, огурцы, морковь и др. Посев лука и чеснока в волостях—Стригиновской Грайворонского у. и Самостанской Суджанского у., носит промышленный характер. Лук из первой волости сбывается в Ленинград, Москву, Ростов, Харьков свыше 13,1 тыс. тонн (800 тыс. пуд). В Курском районе развито огородничество всех культур, урожайность в 1923 г. равнялась: капусты—24,5 тонн (1.500 пуд.) с дес., томат до 14,4 тонн (1.000 п.), огурцов—11,5 тонн (700 пуд.) и моркови—8,2 тонн (500 п.),

Птицеводство начинает восстанавливаться. Количество птицы в 1920 г. составляло 2.898 тыс. штук, в 1921 г.—2.423 тыс., в 1922 г.—2.559 тыс. и в 1924 г. – 3.110, 3 тыс. штук. По преимуществу разводятся куры—78%, затем гуси—20%.

Пчеловодное хозяйство было развито ранее в крупных размерах. В 1910 г. насчитывалось по губернии 347,8 тыс. ульев, к 1920 г. число ульев спускается до 134 тыс. Рамочные улья составляют треть общего числа.

Лесное хозяйство. По данным бюро лесной статистики, Управлесами на 1 января 1924 г. в Курской губ. лесная площадь определялась в 294,8 тыс. гектаров (270 тыс. дес.), в том числе 283,9 тыс. гектаров (260 тыс. дес.) удобной. Леса разбиты на 31 лесничество. Лесная охрана состоит из 115 объездчиков и 979 лесников. В порядке декрета ВЦИК и СНК от 9 марта 1922 г. передано в местный фонд до 50 тыс. дес. леса. Среди лесных насаждений преобладают лиственные породы, из них дуб занимает первое место, распространены—ясень, клен, вяз, осина, береза и др. Из хвойных пород встречается сосна чистого насаждения, но не повсеместно. Твердая порода составляет 70% и остальное—мягкая.

Промышленность. Из добывающей промышленности особенно развита добыча торфа. В данной отрасли в начале 1923 г. было занято до 600 рабочих. В губернии площадь исследованных торфяных болот определяется в 22,9 тыс. *га* (21 тыс. дес.), запас торфа исчисляется свыше 466 милл. куб. метров (48 милл. куб. саж.).

В начале второй половины 1923 г. в губернии насчитывалось всех промышленных заведений—8.588 (22%—в городах и 78%—в селениях), в том числе государственных крупных—189, кооперативных—13, частных коллективных—1.528 и частных единоличных—6.858 (кустарного характера). Означенные предприятия (1.730 без кустар. характера) распределялись по группам: механических—233, по обработке пеньки и волокнистых веществ—89, пищевых—418, кожевенных—234, мельниц и крупорушек—347, по обработке шерсти—47, гончарно-керамических—117 и др.

На 1-е января 1923 г. действовало цензовых промзаведений—124 с 10,7 тыс. рабочих, а в июле 1923 г.—121 заведение. Большее число рабочих занято в сахарной промышленности, затем в мукомольном производстве, шерстяном, кожевенном, табачном. Главная масса рабочих сосредоточена в государ. заведениях, на 96% и притом в трестированных. На 1 апр. 1924 г. было заведений—171, в них рабочих—12,0 тыс., в том числе в сахарной государ. промышленности занято—3,3 тыс. раб.

Сахарная промышленность ранее работала на 22 заводах. Сахаротрест имеет в губернии земельного фонда до

300 тыс. дес. Сахарные заводы в 1920—21 г. дали сахарного песку и рафинада 5.127 тонн (313 тыс. пуд.), а в 1922—23 г.— 25.880 тонн (1.580 тыс. пуд.). В 1924 г. работало 24 сахарн. завода с выработкой в 520 тыс. пуд. песку и рафинада. Винокуренная промышленность имела в 1923 г. 46 зав., выкурка спирта достигала ранее весьма внушительных размеров: много спирта вывозилось в Турцию и Германию (в 1912 г.— 31,9 милл. градус.). За 1920—21 г. выкурено смешанного спирта 3,3 милл. град., а в 1922—23 г.—4,7 милл. град. Производство отдельных винокуренных заводов колеблется от 2.460 до 73.800 гектолитров (от 20 тыс. до 600 тыс. ведер) в год. Попутно с винокурением производятся дрожжи.

В 1917 г. имелось 53 крупных маслобойных завода с производством за сезон 213 тыс. тонн (13 милл. пуд.) масла и, кроме того, до 1.500 маслобоек с производством в 2,460 тонн (150 тыс. пуд.). За 1921—22 г. семь крупных заводов выработали 4.815 тонн (294 тыс. пуд.) масла, в 1922—23 г. трест имел уже 12 прекрасно оборудованных заводов и рассчитывал за сезон на 36 тыс. тонн (2,2 милл. пуд.) масла. В 1924 г. выработано—164 тыс. тонн (10,0 милл. пуд.) масла.

Развивается крахмально терочное и паточное производство. Мукомольное производство за 1920—21 г. дало 6.192 тонн (378 тыс. пуд.) разной муки, а за 1922 - 23 г.—20 милл. тонн (1.221 милл. пуд.).

На 1 апреля 1924 г. по числу выбранных патентов числилось всего промзаведений—10.171, в том числе в городах— 2.068 и в селениях—8.103. Промышленность топливом обеспечена. Расход топлива по видам его распределялся: дровяного— 41%, твердого минерального—34,6%, торфа—16,2% и другого—8,2%. Сбыт продукции промышленности задерживался благодаря слабой покупательной способности сельского населения.

Заработная плата рабочих в среднем достигла по губернии 85% довоенного.

Кустарная промышленность. Необходимо отметить производства: шорно-сапожное в Грайворонском районе, валяльно-меховое в Новооскольском районе, веревочно-канатное в Старооскольском и Рыльском, выделку волосяных сит и решет в Новооскольском и Суджанском районах. Более широко развит деревообделочный промысел, чему способствуют лесные насаждения—дуб, ясень, клен. Из деревообделочных производств более развиты—колесное, обозное, дуговое, выработка телег и саней, повозок, прялок, сундуков, лодок, ульев и разной мебели. Кустари объединены в артели. Кустарная промышленность не носит постоянного характера. Сельское население отдает ей свободное зимнее время. Данных о числе кустарей не имеется. За 1922—23 г. в управлении кустарной промышленности было зарегистрировано 236 разных кустарных артелей, а в 1924 г.—253 артели.

Пути сообщения. Длина ж.-д. путей в губернии составляет 1.177,6 километра (1.104 вер.), или в среднем приходится на 10 тыс. населения—3,5 километра (3,3 вер.) и на тысячу кв. верст—27 верст.

Водными путями губерния бедна, длина их равняется—266,7 километра (250 верст), из них 38,4 километра (36 верст) судоходные и 228,3 километра (214 вер.) сплавные.

Торговля. Отправлено разных товаров из губернии в 1922 г. 791,1 тыс. тонн (48,3 милл. пуд.), а ввезено 802,6 тыс. тонн (49 милл. пуд.). Главными товарами вывоза являются продукты сельского хозяйства—зерно, мука, мясо, масло, сахар и др., а ввоза--каменный уголь, лесные материалы, разные фабрикаты и проч.

Ярмарок по губернии насчитывается до 360. Продолжительность их 1—6 дней. Главные товары на ярмарках: продукты сельского хозяйства, изделия кустарных промыслов и фабрично-заводских. Происходят специальные ярмарки—конские, кожевенные, мануфактурные.

В Курске имеется товарная биржа.

В Курске организовано тов—во Губсоюза по заготовке яиц и птицы и экспорта их за границу. Существуют в губернии специальные яичные склады в Солнцеве, Тамаровке, Обояни, Курске, Прохоровке и Тиме.

Постоянная торговля за январь-март 1923 г. насчитывала 6.340 торговых предприятий (без розничной), из них ларьков, балаганов и др.—3.646, мелко-лавочной—2.796 и крупной розничной, полуоптовой и оптовой—180. За октябрь-март 1923—24 г. имелось 5.444 торговых предприятия. За это время произошло сокращение мелкой торговли за счет частной и увеличение крупной.

В общем торговые предприятия за эти периоды между владельцами распределялись так:

	II разр.	III разр.	IV разр.	V разр.	Всего.
Госторговля янв.—март 1923 г.	11	103	40	19	173
„ окт.—март 23/4 г.	12	107	60	33	212
Кооперация янв.—март 1923 г.	49	733	45	5	832
„ окт.—март 23/4 г.	73	558	43	8	682
Частная янв.—март 1923 г.	3.304	1.960	59	12	5.335
„ окт.—март 23/4 г.	3.026	1.386	116	22	4.550
Итого янв.—март 1923 г.	3.364	2.796	144	36	6.340
окт.—март 23/4 г.	3.111	2.051	219	63	5.444

Доля торговых оборотов (без подотчетных предприятий) главным образом, падает на частную торговлю—86%, затем идет кооперация—10,6% и государственная—3,0%. Если примем во внимание обороты подотчетных предприятий, то они изменяются, а именно: частная спускается до 67,5%, государственная повышается до 16% и кооперативная—до 16%.

Кооперация. *Потребительская первичная кооперация*, объединяемая 4 районными союзами, состояла на 1 февраля 1924 г. из 489 кооперативов с 92 тыс. членов. Наиболее развита *с.-хоз. кооперация*. Центром ее является с.-х. губсоюз с правлением в Курске. На 1 октября 1924 г. Союз объединял 189 первичных кооперативов, входивших в Союз непосредственно, и 201—входивших через уездные и районные союзы, всего 390. Наиболее распространенным видом являются с.-х. товарищества, их насчитывается 242 с 6,5 тыс. членов, с.-х. артелей и коллективов—29 с 719 чел., маслодельных и сыроваренных артелей—3 с 579 чел., пчеловодных товариществ—2 с 35 чел., посевщиков свеклы—10 товар. с 2.945 членов и проч. Заметен рост *производственной кооперации*, которой, за отсутствием средств и в целях накопления их, приходится заниматься торговыми операциями. Данные о *кредитной кооперации* неполные. Из кредитных учреждений работают: отделение Госбанка в Курске и агентство в Белгороде; отделения Всекобанка и Промбанка в Курске.

Потребность в кредите у сельского населения огромная для покупки с.-х. орудий, разного рода фабрикатов, в нем весьма нуждаются промышленность, торговля и кооперация.

Местное городское хозяйство и финансы. Из предприятий общего пользования имеются: водопроводы—в Курске, Белгороде и Ст. Осколе; электрическое освещение во всех городах, кроме Тима, затем оно существует в некоторых поселках, главным образом, на сахзаводах и в 3—4 селениях. Трамвай имеется в Курске, протяжение его—5 *км* (4,68 верст), но бездействует. Пожарных команд: в г. Курске—5, занято в них лиц—223 и пожарных машин—19; в других городах команд—16, занято в них лиц—355 и машин—51 и в сельских местностях—112 добровольных команд и 1.002 машины.

Местный бюджет на 1924/25 г. утвержден в доходной части на сумму—8.119,9 тыс. руб. и по расходной—8.363,5 тыс. руб. Главную массу расходов составляет народное образование—38%, здравоохранение—15,5%, администр. расходы—12%, сельское хоз-во—5,8% и т. д.

Народное образование и здравоохранение. Школьная сеть. По данным на 1 января 1924 г., разных образовательно-воспитательных учреждений числилось:

	Число учрежд.	Учащих.	Учащихся.
Школ 1-й ступени	2.128	3.310	158,9 тыс.
„ 2-й „ (включая девятилетки)	57	771	18,8 „
„ семилеток	14	122	4,2 „
Практ. институтов	3	102	596
Техникумов	13	225	1851
Проф. школ	19	138	1933
„ курсов	14	118	1884
Школ фабзавуча	3	23	177
Детдомов и городков . . .	81	382	5,6 тыс.
Детских садов	121	560	6,9 „

Кроме перечисленных учреждений имеются еще совпартшкол—3, политкурсов—10, школ взрослых—2, школ для малограмотных и пунктов ликвидации неграмотности—до 136. Библиотек—241, изб-читален—23, клубов и народн. домов—72, музеев—7. Сеть школьных учреждений недостаточна: за 1922—23 г. было обслужено школами детей дошкольного возраста (от 3 до 7 лет)—0,2%, школьного возраста I ступени—45,5% и школьного возраста II ступени 3,6%.

Сеть лечебных заведений на 1 января 1924 г. состояла: больниц—100, в них коек—3.319, фельдшерских пунктов—86, амбулаторий—6, зубоврачебных кабинетов—6; медврачей—261, зубврачей—20, фельдшеров и акушерок фельдшерских—486 и прочего медицинского персонала—73.

Ветеринарная помощь: стационарных лечебниц имеется—21, амбулаторий—67, диагностических кабинетов—43 и боен—17.

Ветеринарного персонала состояло: ветврачей—57 и фельдшеров—72. В Курске имеется Ветеринарно-Бактериологический Институт.

ОРЛОВСКАЯ ГУБЕРНИЯ.

Площадь и население. Орловская губерния среди других Центр.-Земл. области по площади является самой меньшей—27,1 тыс. *кв. км* (23,8 тыс. кв. вер.). Губерния делится на 6 уездов и на 66 волостей. Уезды следующие: Болховской—с 9 вол., Дмитровский—6, Елецкий—11, Ливенский—13, Малоархангельский—11 и Орловский—16. Городов—8, городских поселков—9 и сельских населенных пунктов—4.000.

Население. *Городского населения*, по переписи 1920 г., насчитывалось 144 тыс., в 1923 г.—183,5 тыс. жителей, в том числе мужчин—47% и женщин—53% и в 1925 г. (по исчисл. ЦСУ на 1 янв.)—189,8 тыс.

Населенность городов (в тыс. жителей):

	1897 г.	1917 г.	1920 г.	1923 г.
Орел	69,7	90,1	63,8	71,5
Елец	46,9	51,8	42,2	39,6
Волхов	21,4	20,5	15,1	16,7
Ливны	20,4	22,9	19,8	19,8

Все более крупные города по населению уменьшились против 1917 г., другие и против 1897 г.

Сельского населения, по переписи 1920 года, зарегистрировано—1.370,6 тыс. душ, в том числе мужчин—44,4% и женщин—55,6%, в 1923 г.—1.422,0 тыс., из них мужчин—45,5% и женщин—54,5%, и в 1925 г.—1.533,6 тыс. душ.

Как видим, убыль мужского пола, особенно взрослых, произошла повсеместно за период войны. Число крестьянских хозяйств с 281 тыс. в 1922 г. возросло до 295,7 тыс. в 1923 г. и в 1924 г.—до 300,2 тыс. Плотность всего населения в среднем равняется по губернии—67,4 челов. на кв. вер. и в отдельности сельского—59,7. По национальному составу русские составляют—98,7%, евреи—0,4%, украинцы—0,3% и др.

Сельское хозяйство. Земледелие. Земельная площадь сельско-хозяйственного значения подразделяется по землепользованию: крестьянских земель—2.259,3 тыс. гект. (2.069 тыс. дес.), коллективных—17,5 тыс. гект. (16 тыс. дес.), совхозов—57,9 тыс. гект. (53 тыс. дес.) и врем. запасного фонда—22,9 тыс. гект. (21 тыс. дес.).

Система полеводства—трехполье: пар, озимое и яровое (овес, просо, гречиха и вика). Это является как общее правило, но началось уже движение в сторону правильной постановки полеводства—ранний взмет паров и вспашки под зябь быстро прививаются в хозяйстве. Удобрением полей служит навоз, которого вывозилось в поле до 4.095.000 тонн (250 милл. пуд.) (в 1916 г.).

Посевная площадь в 1916 г. равнялась—1.311,6 тыс. гект. (1.201,1 тыс. дес.), в 1918 г.—1.130,9 тыс. гектар. (1.035,7 тыс. дес.), в 1920 г.—886,1 тыс. гект. (811,5 тыс. дес.), в 1922 г.—1.227,2 тыс. гект. (1.123,8 тыс. дес.), в 1923 г—1 388 тыс. гект. (1.271,1 тыс. дес.) и в 1924 г.—1.519,2 тыс. гект. (1.391,4 тыс. дес.) (с усадебной). Наименьший посев приходится на 1920 и 1921 г.г. Пропорция главных культур имела такие сдвиги:

Годы.	Оз. рожь.	Овес.	Картофель.	Конопля.	Гречиха.	Просо.
В сред. за 1901—05	45,3	29,6	6,4	5,1	4,9	3,1
„ „ 1911—15	46,6	20,1	8,0	4,8	3,8	3,3
„ „ 1922	52,1	16,5	16,7	2,8	3,4	16,2
„ „ 1923	45,4	17,7	9,0	2,2	4,8	12,0
„ „ 1924	43,2	17,0	9,6	3,2	4,8	8.8

Как видим, посевы озим. ржи и гречихи по отношению ко всему посеву в 1923 г. сравнялись с довоенными.

Овес весьма упал, почти в два раза, тоже конопля.

Картофель и просо быстро расширялись, особенно последнее, овес увеличился почти в 4 раза.

Урожайность за период 1911—15 г.г. в среднем была в пудах с десятины: оз. ржи—69, овса—66, проса—62, гречихи—43, картофеля—641, конопли (семя)—46, а за 1923 г. соответственно—44, 45, 30, 487, 31.

В сельско-хозяйственном инвентаре ощущается большая нужда, приобретение нового идет слабо, вследствие недостатка средств среди крестьянских масс.

Обеспеченность крестьянских хозяйств посевами по уездам довольно разнообразна.

В среднем же по обеспеченности хозяйства распределялись в процентах:

Годы.	Без посева.	С ПОСЕВОМ.						
		До 1 дес.	До 2 дес.	До 3 дес.	До 4 дес.	До 6 дес.	До 8 дес.	Свыше 8 дес.
1920	1,2	7,1	21,2	26,9	19,6	18,4	4,2	1,4
1922	1,2	5,7	15,6	22,6	20,4	24,0	7,7	2,8
1923	0,5	2,0	8,4	18,4	23,6	31,1	11,8	4,2
1924	0,4	2,0	9,0	20,0	24,2	30,6	10,4	3,4

Как видим, беспосевные и малопосевные хозяйства сокращаются, возрастают более мощные хозяйства.

Движение скота за последние годы во всех категориях хозяйств было (в тыс. голов):

Годы.	Лошадей.		Кр. рог. ск.		Овец и коз.	Свиней.	Всего.
	Всего.	В т. ч. раб.	Всего.	В т. ч. коров.			
1921	189,3	166,1	325,2	203,5	370,3	86,5	970,3
1922	226,4	212,4	398,5	230,0	658,7	162,4	144,6
1923	244,6	205,0	423,4	222,9	.008,6	163,2	1.939,9
1924	285,3	210,1	497,7	239,1	1.461,0	521,4	2.565,4

После голодных лет скот так же быстро восстанавливался, как и посевные площади. В 1923 г. количество скота удвоилось против 1921 г., за счет овец, стадо их утроилось против 1921 г. Последний 1924 г. еще увеличивает число скота на 32,2⁰/₀ против 1923 г., рост произошел во всех видах скота, особенно среди мелкого.

В среднем по губернии бесскотные хозяйства составляют 22,5⁰/₀ от общего числа их, имеющие до 2 голов—68,2⁰/₀ и свыше 2 голов—9,3⁰/₀. По отдельным уездам расслоение имеет более резкий характер.

Садоводство. Данных о размерах всей площади, занятой садами, нет. Площадь национализированных садов равна 4.387 гектаров (4 018 дес.), в том числе при совхозах—564,6 гектаров (517 дес.) (43 сада), приписных хозяйств—853 гектара (781 дес.) (66 садов) и при усадьбах, переданных в аренду уездным земуправлениям)—3.000 гектара (2.750 дес.) (650 садов). Последние сады в данное время большей частью переданы в пользование общественным и частным организациям на особых договорных условиях. Крестьянское садоводство за первые годы революции почти приостанавливалось в своем развитии, но с 1922 г., когда стали закладываться в уездах государственные питомники, оно быстро восстанавливается.

Огородничество росло быстро, огородная площадь, занятая исключительно овощами и картофелем в 1921 году, равнялась—30 тыс. гектаров—27,5 тыс. дес. [(картоф.—26 гектаров (23,9 тыс)], в 1922 г.—77,9 тыс. гект. (71,4 тыс. дес.), [картоф.—62,2 гектара (57 тыс. дес.)] и в 1924 г.—104,9 тыс. гектара (96,1 тыс. дес.) [картофель—86,5 тыс. гектара (79,2 тыс. дес)].

Пчеловодство. Развитию пчеловодства в губернии благоприятствуют дикорастущие медоносные растения — белый клевер, суранка и денник, а также посевы гречи. В начале 1917 г. в губернии насчитывалось 46 тыс. ульев (в 1910 г.—69,4 тыс.). Пчеловодство сильно пострадало за 1918—19 г. Стало налаживаться оно с 1920 г. и в конце этого года было 44,3 тыс. ульев. Засушливый 1921 год много погубил пасек, и в конце 1922 г. имелось по губернии всего лишь 28 тыс. ульев и в 1923 г.—33,2 тыс.

Птицеводство в Орловской губернии по своему развитию ниже стоит, чем в других губерниях Цен.-Земл. района. В 1920 г. по губернии насчитывалось птиц 1.118 тыс., из них 98% составляют куры. В 1924 г. птицы было около 2.900 тыс. шт.

Лесное хозяйство. Благодаря хищническим рубкам лесов за последние годы площадь их после 1917 г. сократилась почти на одну пятую часть и составляла в 1923 г. 126 тыс. гектаров (115 тыс. дес.). Лесистость довольно разнообразна: в Дмитровском уезде она достигает 17,9%, а в Болховском уезде—8,4 и Мценском—5,8%. Наименьшая—в Ливенском уезде—2,0% и Малоархангельском—1,6%. Управление лесами сосредоточено в 15 лесничествах, со штатом в 530 человек. За период 1921—23 г.г. облесено 487 гектаров (446 дес.) и заложено лесных питомников до 41 на площади до 8,7 гектара (8 дес.). Отпуск леса выразился в 1922—23 г.—155 тыс. куб. метров (16 тыс. куб. саж.) и на 1924 г. определен в 204 тыс. куб. метров (21 тыс. куб. саж.) строевого и в 495 тыс. куб. метров (51,0 тыс. куб. саж.)—дровяного. Часть древесины получается из лесных массивов Брянской губ.

Промышленность. Крупная добывающая и обрабатывающая промышленность в губернии отсутствует.

По переписи 1924 г., зарегистрировано всего промышленных заведений—663, из них действовало—546 с 16 тыс. рабочих, а в 1923 году—в городах и поселках—1.572 заведения и действовало—1.180 с 90 тыс. рабочих. Из общего числа рабочих (1923 г.) находится в государственных заведениях три четверти. По группам производств число занятых лиц в действующих заведениях было:

	В 1923 г.	В 1924 г.
Добыван. и обраб. камня, земли и глины .	416 раб.	244 раб.
Металлообрабатывающая промышл.	744 „	1.214 „
Произв. машин, инструм. и аппар.	435 „	1.474 „
„ пищев. прод. и напитков	1.173 „	2.037 „
Кожевенная и меховая промышл.	781 „	951 „
Произв. по обраб. пеньки и вол. вещ. . .	878 „	1.038 „
Одежда и туалет	1.197 „	1.864 „
Полиграф. произв.	429 „	614 „
Транспорт (ж.-д. мастерск.)	2.853 „	5.315 „
Прочие производства	1.048 „	1.081 „
Итого	9.954 раб.	15.832 раб.

На 1 июля 1922 г. цензовых предприятий числилось—101 с 3.964 рабоч. (в 1913 г. было 191 предпр. с 9,8 тыс. рабоч.) и на 1 октября 1923 г. 100 зав. с 3.598 рабоч. (действовало 91 завед.). Из этой группы заведений большее число рабочих приходится на кожевенную промышленность—620, затем на производ. и перед. физич. сил—297, свеклосахарное и винокуренное—283 раб., на полиграфич. дело—263, обувношивочное—256, мукомольное—240 и др.

Кустарная промышленность и отхожие промыслы в Орловской губ. развиты крайне слабо. Из кустарничества следует отметить 3 артели по художественной вышивке и строчке с 410 членами.

Пути сообщения. Длина железнодорожных путей исчисляет около 1.176 километров (1.103 вер.), или на тысячу кв. верст приходится — 26,8 вер. Длина водных путей—1.097 километров (1.029 вер.), из них судоходных—321,1 километра (301 вер) и сплавных—776 километров (728 вер.).

Торговля. Товарные биржи имеются в Ельце и Орле.

Существующие ярмарки большею частью носят местный характер, по оборотам незначительны. В 1917 г. насчитывалось по губернии до 106 ярмарок (в том числе 87 ярмарок сельских), а в 1922—23 г. состоялось 38 (в том числе 23 сельских). Более крупные ярмарки в Ельце две: 1) Тихвинская,—торговля скотом и сельско-хозяйственным товаром, оборот до 1 милл. руб., и 2) Никольская, на которую съезжаются из соседних губерний: Воронежской, Тульской и Тамбовской. Предмет торга — лошади; на Ливенских ярмарках преимущественно торгуют скотом. Традиционная особенность губернии—хлебная торговля.

Постоянная торговля, по переписи 1923 г., имела по городам и городским поселкам 3.330 торгов. заведений, которые распределялись по группам и категориям так:

	Оптовых.	Оптово-розн.	Розн. пост.	Базарн.	Всего.
Государств. завед.	11	34	98	—	125
Кооперат. „ .	6	23	71	—	100
Частных „ .	5	12	737	2.351	3.105
Всего .	22	69	888	2.351	3.330

Крупная торговля находится в руках государства и кооперации, розничная и базарная—всецело в частных руках. В настоящее время торговые заведения большей частью находятся в помещениях, не имеющих характера комнаты; такие заведения в городах составляют 59°/₀ (в 1913 г.—16°/₀) и в уездах—43°/₀ (в 1913 г.—26°/₀). Общее число занятых лиц в торговых заведениях, по переписи, зарегистрировано 6.337, из них приходилось на госторговлю—1.141, кооперацию—1.105 и частную—4.091; из общего числа занятых лиц наемные составляют—2.494, которые исключительно находятся в первых двух группах торговли.

Число торговых заведений по числу выбранных патентов за октябрь—март 1923—24 г. числилось (без разносной)—2.627. Сокращение происходило за счет частной торговли. На 1 окт. 1924 г. торг. заведений было—2.382.

Кооперация. *Потребительская кооперация* на 1 октября 1924 г. имела первичных кооперативов—703, на 1 апреля 1924 г.—219; из них: потребительских 223, промысловых—21, инвалидных—64, с.-хоз.—395, союз кооперации—потребительской 2, с.-хоз. 3, промысловой 2.

Сельскохозяйственная кооперация объединяется в трех организациях: в Орловском Кооперативсоюзе, в Елецком Промсельсоюзе и Ливенском Селькредсоюзе. Число кооперативов по данным Губстатбюро рисуется:

	На 1 января 1923 г.	На 1 октября 1923 г.
Производственная кооперация.	69	51
Подсобн. производ. кооперат. товар. . . .	113	73
По сбыту прод. без доп. перераб. . . .	12	15
Смешан. сел.-хоз. коопер. без кр. функц. .	149	153
„ „ „ с кр. функц. . .	—	74

Наблюдается рост лишь смешанных с.-х. кооперативов, большая часть коих приходится на с.-х. товарищества без кредитных функций. Процент кооперированного населения составляет только—5,3%, в дореволюционное время он равнялся—80,4% (IV отчет Орловск. Губэкосо СТО 1924 г.). Современные кооперативы по числу членов имеют карликовый характер, $^2/_3$ товариществ в среднем насчитывают по 20 членов каждое, ранее же было в среднем до 959 членов, но есть тенденции к укрупнению их, стремление населения к с.-х. кооперации. Оборотные средства с. х. коопераций весьма незначительны, они менее в четыре раза сельской потребкооперации. Баланс всех кооперативов смешанного типа на 1 января 1923 г. равнялся приблиз. 96 тыс. руб.

Промысловых кооперативов на 1 октября 1923 г. числилось—304, в том числе текстильных и трикотажных—108, по производству пищевых продуктов—63, одежды и туалета—29.

Кредитная кооперация имела учреждений в 1924 г.:

	Число учреждений.		Баланс в тыс. руб.	
	На 1 апр.	На 1 авг.	На 1 апр.	На 1 авг.
Госбанка	3	3	8.225	5.913
Всекобанка	2	2	665	1.064
Обществ взаимн. кредита	1	1	24	26
„ сел.-хоз. „	1	1	441	423
Союзов сел.-хоз. кр. коопер.	3	3	—	—
Сел.-хоз. кредит. товарищ.	96	125	—	—
Потреб. обществ с кр. функц.	14	14	—	—

Местное городское хозяйство и финансы. Предприятий общего пользования на октябрь 1923 г. было: водопроводы—в г. Орле с сетью 16 килом. (15 верст), с присоединением 209 владений; в г. Болхове с сетью—3,2 километра (3 версты), в Дмитровске—1,8 километра (1,7 вер.), в г. Ельце—9,6 километра (9 вер.) и в гор. Ливны—2,1 километра (2 вер.); имеются электрические станции и освещение во всех 8 городах; трамвай—в г. Орле.

Мощеные улицы имеются в 6 городах: Орле, Ливнах, Ельце, Мценске, Болхове и Кромнах. Число застроенных владений по переписи 1923 г. по всем городским селениям равнялось 23,9 тыс. с площадью—42.715,4 тыс. кв. метров (9.388 тыс. кв. саж.), в том числе национализированных и муниципализированных—2,1 тыс. с площадью около—4,5 милл. кв. метров (1 милл. кв. саж.), остальные принадлежат частным лицам. В среднем приходится на владение—8,4 жителей, а в 1920 г. было 7,8. Пожарная охрана на 1 октября 1923 г. состояла: пожарных команд в городах—27 и в сельских местностях—319, в них занято лиц: в городах—466; пожарных машин в городах—76 и в сельских местностях—584.

Местный бюджет на 1924—25 г. сведен в приходной части в 5.392,9 тыс. руб. и в расходной—5.417,5 тыс. руб. В доходной части превалирующее значение занимают отчисления от госдоходов, госналогов и надбавки к последним—45,7%; доходы по коммун. хоз-ву составляют—13%, местн. налоги и сборы—6,8% и т. д. В расходной: нарообраз—34,4%, здравоохранение—17%, административ. аппар.—15,4%, сельское хоз-во—6,5% и т. д.

Народное образование и здравоохранение. Школьная сеть. В 1924 учебном году (на 1 января) в губернии было 10 техникумов (4 педагог., 4 технич., 1 с.-х. и 1 медиц.) с 1,7 тыс. учащихся и 2 рабфака с 860 учащимися; школ I ступени—1.215, в них около 100 тыс. учащихся, школ II ступени (с девятилетками)—28 с 11,5 тыс. учащихся и 19 семилеток с 4,1 тыс. учащихся, профессиональных школ—21 и курсов—12.

На 1 января 1924 г. имелось больниц—44, в них коек—1.762; фельдшерских пунктов—23.

В конце 1923 г. губерния делилась на 76 ветеринарных участков, в них было 64 амбулатории и 12 стационарных лечебниц. В среднем на 1 участок падало—344,6 кв. километра

(305 кв. верст) площади с радиусом—10,4 километра (9,8 вер.). Ветперсонал состоял: участковый—32 вет. врача и 70 ветер. фельдшеров, уездных врачей—7 и при губ. вет. отделе—17 врачей и 5 фельдшеров.

ТАМБОВСКАЯ ГУБЕРНИЯ.

Площадь и население. От Тамбовской губернии в феврале 1923 г. отделилось 5 сев. уездов, территория ее сократилась с 66,1 до 46,4 тыс. кв. килом. (с 58,5 до 41,1 тыс. кв. вер.). Губерния разделена в настоящее время на шесть уездов и 92 волости. Уезды: Борисоглебский, Кирсановский, Козловский, Липецкий, Моршанский и Тамбовский. Губерния имеет 6 городов, 16 поселков город. типа и 2.391 населен. сельских пунктов.

Население. Движение наличного *городского населения* по переписям представлялось по губернии (в тыс. душ):

	1897 г.	1920 г.	1923 г.	1925 г. (по ЦСУ на 1 янв.)
Мужчин	103,5	125,7	126,8	132,2
Женщин	98,8	151,6	142,8	146,9
Обоего пола . .	202,3	277,3	269,6	279,1

В среднем на семью городского населения приходится 4,7 челов. Из городов наиболее крупными считаются (вместе с пригородами) следующие:

	1920 г.	1923 г.
Тамбов.	71,0	71,8
Козлов.	46,4	44,7
Борисоглебск.	38,2	35,3
Моршанск.	27,9	26,8

Губернский центр—Тамбов.

Сельского населения в 1920 г. числилось 2.380,8 тыс. (в том числе муж.—45,2% и женщ.—54,8%), в 1923 г.— 2.499,8 тыс. (в том числе муж.—46,1% и женщ.—53,9%) и в 1925 г.—2.517,8 тыс. Более крупные уезды—Тамбовский и Борисоглебский и наименьший—Липецкий.

Крестьянских хозяйств в 1920 г. числилось—420,2 тыс., в 1922 г.—449,6 тыс., в 1923 г.—469,6 тыс. и в 1924 г.— 487,4 тыс., в среднем на хозяйство приходится—5,44 чел. Число хозяйств с промыслами в 1920 г. составляло 58 тыс. Плотность населения в среднем по 1920 г. выражалась в 63,1 душ на 1 кв. вер.: на первом месте по плотности стоит Липецкий уезд— 77,2 душ и на последнем Моршанский—55,5. По национальному составу: русские составляют—98%, украинцы—0,7% и т. д.

Сельское хозяйство. Земледелие. Годы революции многому научили земледельца. За последние два года крестьянство внесло технические улучшения в земледелие—ленточные рядовые посевы, вспашка на зябь, введение засухоустойчивых культур, затем переселение и расселение на хутора и отруба с переходом на многополье. Подъем цен на подсолнух, ссуда махорочного синдиката табачным плантациям, семссуда овса, помимо общего стремления со стороны самого населения, сыграли большую роль в расширении посевов и в изменении соотношения культур, приближая их к довоенному периоду. Движение посевных площадей в крестьянских хозяйствах за ряд лет можно видеть из следующих данных:

	1917 г.	1920 г.	1922 г.	1923 г.	1924 г.
Гектаров	1.805,9	1.387,2	1.447,6	1.730,8	2.002,0
Десятин	1.653,8	1.267,6	1.325,9	1.587,9	1.836,8

Посевная площадь 1923 г. увеличилась против 1920 г. на 17,5% и против 1922 г.—на 11,5%, или уже составляла 90% к 1917 г., а в 1924 г. составляла уже к 1917 г.—111,6%. На душу крестьянского населения приходилось десятин посева: в 1917 г.—0,6, 1920 г.—0,5, 1922 г.—0,5, 1923 г.—0,58 и в 1924 г.—0,7.

Пропорция главных культур имела следующие сдвиги в (%%):

Годы.	Оз. рожь.	Просо.	Овес.	Картоф.	Подсолн.
1917	47,5	16,6	26,5	3 5	1,7
1920	51,4	33,4	9,4	2,1	1,2
1923	47,8	28,3	14,8	2,9	2,8
1924	46,5	21,1	15,7	7,1	—

В 1917 г. губерния представляла ржано-овсяный район (74,0%), с 1920 г. и по 1923 г.—ржано-просяный (76,1%). Посев ржи в 1923 году сравнялся с 1917 г. по отношению к другим культурам. Среди яровых культур прежде шел впереди овес (26,5%), просо находилось на втором месте (16,6%). В 1920 г. посевы стали приобретать в связи с сокращением посевной площади более продовольственный характер — рожь достигла половины всех посевов, и второе место после нее заняло просо. В последнем году намечается обратное движение. Растут посевы подсолнуха, который с 1,7% увеличился до 2,8%. Валовая продукция земледелия в 1923 г. в ржаных единицах равнялась—1.012,3 тыс. тонн (61,8 милл. пуд.), а в 1922 г. составляла—1.182,8 тыс. тонн (71,6 милл. пуд.). Уменьшение произошло, хотя и площадь посева увеличилась, благодаря гибели хлебов на значительной площади. Чистый сбор всех культур урожая 1923 г., за исключением семенного материала—193,3 тыс. тонн (11,8 милл. пуд.) и продовольственного фонда для населения – 617,5 тыс. тонн (36,7 милл. пуд.) и корма скоту—99,9 тыс. тонн (6,1 милл. пуд.), определялся в 117,9 тыс. тонн (7,2 милл. пуд.), в 1922 г.—344 тыс. тонны (21 милл. пуд.). Валовой сбор зерновых культур в 1924 г. составлял 751,0 тыс. тонн (46,2 милл. пуд.). Обеспеченность с.-х. инвентарем крестьянских хозяйств рисуют следующие данные на 100 дес. посева:

Годы.	Сох.	Плугов.	Борон.		Сеялок.	Жнеек.	Молотил.
			Жел.	Дерев			
1917	—	4,3	—	—	0,5	0,7	1,8
1920	17,5	3,0	1,3	14,6	0,2	0,4	0,4
1923	16,1	3,7	—	14,5	0,35	—	—

Крестьянские хозяйства по обеспеченности посевами в 1923 г. распределялись: беспосевные составляли — 1,9% всех хозяйств, с посевом до 1 дес. (1,09 *га*) — 9,1%, от 1 до 3 дес. (1,09—3,27 *га*)—45,1%, от 3 до 6 дес. (3,27—6,55 *га*)—35,5%, и свыше 6 дес. (6,55 *га*)—8,4%.

Скотоводство. Плохие урожаи хлебов, особенно 1921 г., не давали возможности восстановить животноводство до необходимых, в частности, довоенных размеров. Количество скота в крестьянских хозяйствах за последние годы имело такие изменения (в тыс. гол.):

Годы.	Лошадей.		Крупн. рогат. скота.		Овец и коз.	Свиней.	Всего.
	Всего.	В т. ч. рабоч.	Всего.	В т. ч. коров.			
1917.	488,4	359,9	625,5	311,3	1.777,0	313,3	3.204,2
1920.	356,1	282,8	420,8	333,0	837,9	63,3	1.678,1
1922.	240,6	206,8	470,3	315,4	652,1	44,5	1.407,5
1923.	271,6	230,6	578,7	320,9	1.039,6	55,8	1.945,7
1924.	318,4	245,3	693,4	351,4	1.443,7	278,7	2.734,2

Общее стадо скота в 1923 г. составляло по отношению к 1917 году—60,7%. По отдельным видам: лошади—56,0%, из них рабочего возраста—64%, рогатый скот в общем—92,6% (коровы превысили на 3,2% против 1917 г.), овцы и козы—59%, а свиньи—всего лишь 18%. Катастрофическое сокращение скота происходило под влиянием плохих урожаев, но здесь были и другие причины—бандитское движение с осени 1920 г. и до весны 1922 г., продразверстка и проч. Но 1924 г. дает весьма крупное увеличение в скоте, колич. крупн. рог. скота уже превышало норму 1917 г., др. виды приближаются к тому же году. На 100 крестьянских хозяйств приходилось голов скота:

Годы.	Рабочего.	Коров.	Овец.	Свиней.
1917	82 9	71,7	406,7	72,1
1920	67,3	79,2	197,7	15,1
1923	49,5	67,9	214 1	58,3

Свиноводство начинает восстанавливаться, оно требует не только количественного увеличения, но и качественного. Крупный рогатый скот в 1924 г. почти сравнялся с 1917 г. Сильный недостаток ощущается в рабочем скоте, несмотря на увеличение число лошадей в 1923 г. Это мешает полному засеву полей, ухудшает обработку их. Более интенсивно восстанавливается скотоводство в Борисоглебском уезде, где в 1923 г. против 1922 г. стадо лошадей увеличилось на 33%, крупно-рогатого скота—на 32%, овец—на 25% и свиней—в $2^1/_2$ раза. Вся продукция от мясного и молочного хозяйства в 1923 г. определялась в 55,7 тыс. тонн (3,4 милл. пуд.) ржан. единиц, из них около 75% идет на продовольствие населению и 25% выбрасывается на рынок.

Данные Губстатбюро за 1923 г. показывают обеспеченность рабочим скотом и коровами (количество хозяйств в %):

Без всякого скота.	Без рабоч. скота.	С 1-й рабоч. головой.	Свыше 1-й рабоч. гол.	Хозяйств без коров.	С 1 коровой.	Свыше чем с 1 коровой.
24,2	53,5	43,6	2,9	36,9	58,9	4,2

Недостаток рабочего скота создает ежегодный недосев полей, ухудшает обработку и увеличивает обеднение среди крестьянского населения. В среднем по губернии на 100 дес. посева приходилось: в 1917 г. рабоч. лош.—21,8 и крупн. рог. скота—37,8, в 1920 г.—22,3 и 33,2 и в 1923 г.—15,7 и 38,9.

Огородничество имеет более потребительский характер. Промышленное значение оно имеет лишь около городов и вблизи крупных базарных пунктов. Площадь под огородами в 1920 г. равнялась—80,5 тыс. *га* (73,4 тыс. дес.), в 1921 г.—115,6 тыс. *га* (105,9 тыс. дес.), в 1923 г.—118,9 тыс. *га* (108,9 тыс. дес.) и в 1924 г.—141,9 тыс. *га* (130 тыс. дес.). Главным образом, высевается картофель, который занимает 61% всей площади.

Птицеводство за годы войны, с закрытием заграничного рынка, потеряло свое промышленное значение, но начало оно уже восстанавливаться. В 1920 г. насчитывалось—2.034 тыс. шт. птицы, в 1921—1.184 тыс., в 1922 г.—913 тыс. шт. и в 1923 г.—1.977 тыс. шт. На 95% составляют куры. В среднем на 100 хозяйств приходилось кур: в 1920 г.—465,8, а в 1923 г.—374,5.

Пчеловодство. В 1915 г. пчеловодных хозяйств насчитывалось 5,4 тыс. с 94,6 тыс. ульев. За годы революции много пасек уничтожено и в 1922 г. было 44 тыс. ульев. Сбор меда равнялся благодаря неблагоприятной погоде всего лишь—409.500 *кг* (25 тыс. пуд.). Пчеловодные хозяйства по количеству ульев в 1922 г. делились (в процентах): пасеки до 24 ульев составляли—92,3%, от 25 до 100 ульев—2,4% и свыше 100 ульев—5,3%.

Табаководство в довоенное время играло большую роль. Наивысшего развития оно достигало в 1912 г., когда в Моршанском и Козловском уездах занималась им почти половина сельского населения и сбор табаку достигал 20.147 тонн (1.230 тыс. пуд.). С 1917 г. эта отрасль хозяйства стала быстро падать и в 1921 г. сбор уже равнялся только—1.303,8 тонны (79,6 тыс. пуд.). Рост табаководства начинается с 1922 г., в этом году площадь посева его удвоилась против 1921 года.

Лесное хозяйство. Наиболее лесная часть (северные уезды) отрезана от губерний, поэтому в современных границах губерния лишь 4 уездами проходит по лесостепной полосе, а южные уезды—Борисоглебский, Усманский, Кирсановский и частью Тамбовский—по степной. Общая площадь лесов вместо—1.158,6 тыс. *га* (1.061 тыс. дес.) в 1922 г. составляла на 1 января 1924 г. всего лишь—526,3 тыс. *га* (482 тыс. дес.), из них—460,8 тыс. *га* (422 тыс. дес.) удобных.

Промышленность. Козловский, Липецкий уезды богаты строительным камнем. В Липецком уезде имеются минеральные источники, которые открыты еще в 1700 г. Источники содержат углекислые соли закиси железа, марганца, в них есть и иодистый натр и свободная углекислота.

Тамбовская губерния среди других в области выделяется более развитой городской промышленностью и промыслами.

Данные промышленности имеются в переписях 1920 и 1923 г.г. Эти сведения по отношению к действующим промышленным заведениям таковы по губернии (см. таб. на стр. 519).

Действующих промзаведений числится за государством—21%, а по числу рабочих—96,7%. В 1923 г. общее количество рабочих сократилось на 22,3% против 1920 г. Наибольшее число рабочих сосредоточено в ж.-д. транспорте—37,7% от общего числа их, затем идет обработка шерсти—31,9%, производство пищевых продуктов, напитков и наркотиков—3,6%, одежда и туалет—6,7%, металлообрабат. промышленность—3,7% и пр. По числу мощности двигателей впереди идет химическая промышленность, составляя—42,3% (рабочих 2,7%), затем производство пищевых продуктов и наркотиков—18,0%, обработка шерсти—14,1%.

Годы.	Всего заведений.	В том числе действующие				В т. ч. с мех. двиг.		
		Всего завед.	С данн. о чис. зан. лиц.	Занят. лиц.	В т. ч. наемн. раб.	Заведен.	С данн. о мощн.	Общая мощн.
1920	841	699	679	30.451	24.222	186	155	24.553
1923	1.073	887	842	23.611	18.976	195	158	24.223
В том числе:								
Госуд. 1920 .	333	282	277	29.024	23.679	135	113	23.845
1923	230	184	176	21.830	18.437	103	96	23.221

Цензовых промзаведений на 1 мая 1922 г. числилось 112 с 9.086 рабочих, а на 1 января 1923 г.—120 зав. с 10.723 рабоч. Они преимущественно расположены в городах и городских поселках. По количеству рабочих цензовые заведения делились: до 15 рабоч.—56 заведений, от 16 до 50 рабоч.—39, от 50 до 100 раб.—11, от 100 до 500 раб.—10 и свыше 500 раб.—4 заведения.

Продукция некоторых производств за 1922 календ. год равнялась:

металлообраб. промышлен. переработала металла	1.023,7 тон.	62,5 тыс. пуд.
мельницы выработали муки . .	36.661,7 „	2.238,2 „ „
ткацкое произв. суровья и меш. ткани	2.029 тыс. метр.	2.854 тыс. арш.
красильн. произв. ткани шерст. и полуш.	1.697 „ „	2.387 „ „
кожев. произв. выработало разн. кож	52 „ „	74 „ „

По числу выбранных патентов на промпредприятия замечается сдвиг в сторону уменьшения частных мелких предприятий и рост более крупных государственных и кооперативных.

Настоящее явление характеризует следующая таблица:

Разряды предприят.	Гос. и комм. предприят.		Кооперативн.		Частные.		Всего.	
	Апр.—сент. 1922—23 г.	Окт.—мар. 1923—24 г.	Апр.—сент. 1922—23 г.	Окт.—мар. 1923—24 г.	Апр.—сент. 1922—23 г.	Окт.—мар. 1923—24 г.	Апр.—сент. 1922—23 г.	Окт.—мар. 1923—24 г.
I—IV разр. .	28	36	59	142	4.307	3.914	4.394	4.092
V—VIII „ .	32	50	2	11	26	15	60	76
IX—XII „ .	3	8	—	1	—	—	3	9
Итого .	63	94	61	154	4 333	3 924	4.457	4.177

Кустарная промышленность по сравнению с довоенным временем сократилась на 40%. В данной отрасли занято по губернии до 30 тыс. человек. Более всего развита трикотажная промышленность, насчитывающая до 13 тыс. трикотажников. Остальные отрасли, как-то: овчинно-кожевенная (до 3 тыс. человек), сапожная (до 3 тыс. человек), деревообделочная (до 3 тыс. человек) и другие восстанавливаются слабее. Заметно сокращение числа кустарей по причине недостатка своих средств и кредита для покупки сырья и налоговых тягот.

Отхожие промыслы существуют лишь в виде батрачества в пределах губернии.

Пути сообщения. Общая длина железнодорожных путей по губернии (в стар. гран.) равнялась—1.351 километр (1.267 вер.) и водных—1.140 километров. (1.070 верст), в том числе судоходные—498 километров (467 верст) и сплавные—643 километра (603 вер.).

Торговля. Более крупная торговля в губернии ведется хлебными продуктами и фуражем, москательными, химическими товарами, металлическими изделиями и топливом.

Функционируют товарные биржи в Тамбове, Кирсанове, Борисоглебске и Козлове.

Из ярмарок крупную роль играет Урюпинская в Борисоглебском уезде, объектом торговли которой служит скот, шерсть, щетина и другое с.-х. сырье.

Переписью 15 марта 1923 г. число торговых заведений по 16 городам и городским поселениям зарегистрировано:

	Всего заведен.	Оптов.	Оптов.-розн.	Розничн.	Базарн.
Государств. . . .	80	6	25	49	—
Кооперативн. . . .	90	8	11	71	—
Частных	3.270	14	40	2.235	981
Всего . . .	3.440	28	76	2.355	981

По всем видам торговли большее число заведений сосредоточено в частных руках. Той же переписью зарегистрировано занятых лиц в торговле—6.332, из них приходилось на госторговлю—11,3°/₀, кооперативную—13,6°/₀ и частную—75,1°/₀. В торговых государств. и кооперативн. заведениях состав служащих и рабочих исключительно наемный, а в частных наемный составляет всего лишь 8,1°/₀.

Общее число торговых заведений более полно учитывается налоговой статистикой. По данным Налогового Управления, по Тамбовской губ. числилось торговых заведений (без разносной):

	II разр.	III разр.	IV разр.	V разр.	Всего.
За янв.—март 1923 г. город. . . :	1.790	1.143	118	16	3.067
„ „ 1923 „ внегород. .	1.236	773	22	12	2.043
„ окт.—март 1923—24 г. город. .	1.453	846	218	95	2.612
„ „ 1923—24 „ внегор.	1.598	962	66	22	2.648

Общее число предприятий за второй период незначительно увеличилось, при чем городская торговля базарная (II разряд.) и розничная из лавок (III разр.) сокращалась, а крупная магазинная, полуоптовая и оптовая увеличилась более чем в 2--3 раза.

В отношении сельской необходимо сказать, что она вообще по всем разрядам расширяется.

Торговые заведения по владельцам их делились в процентном отношении: городских: государств.—3,5, кооператив.—12,6⁰/₀, и частных—83,9⁰/₀, а внегородские—2,1⁰/₀, 21,2⁰/₀ и 76,6⁰/₀.

Торговые обороты без биржевых распределились приблизительно: госторговля имела—11,1⁰/₀, кооперативная—12,0⁰/₀ и частная—76,9⁰/₀. На 1 окт. 1924 г. было выбрано патентов на торг. заведения—5.343, из них II разр.—3.109, III разр.—1.947, IV разр.—273 и V разр.—134. Общий оборот этих предприятий составлял—56,9 милл. руб., в том числе: на госторговлю падало 4,6⁰/₀ от всего оборота, на кооперацию—10,3⁰/₀ и на частную—85,1⁰/₀.

Кооперация. В 1922 г. наблюдалась массовая ликвидация *потребительских кооперативов* в связи с недостатком средств и конкуренцией. Это явление необходимо считать оздоравливающим в коопдвижении. Потребительская кооперация в лице Губсоюза и 7 райотделений включала на 1 января 1923 г.—416 потребобществ, на 1 октября 1923 г.—377 и на 1 января 1925 г.—343 с 32,4 тыс. членов.

В *с.-х. кооперации* происходило обратное явление: число кооперативов возрастало, в силу реорганизации земледельческих артелей и коллективов в смешанные товарищества. На 1 января 1923 г. с.-х. кооперация насчитывала до 659 первичных кооперативов, а на 1 января 1924 г. их было уже 721. С.-х. кооперативов имелось: производственных в земледелии—161, подсобно-производ.—209, по сбыту продуктов с.-х. производства—93 и смешанных с.-х. кооперативов—195. Затем *промысловая кооперация* на 1 января 1923 г. имела 136 товариществ и разных артелей.

Кредитная кооперация на 1 января 1924 г. насчитывала в губернии: 4 отделения Госбанка (Тамбовское с балансом на

1 августа 1924 г.—1.884 тыс. р., Козловское—692 тыс. руб., Борисоглебское—1.992 тыс. р. и Моршанское) и 2 агентства. В Борисоглебске и Козлове действуют Общества взаимного кредита. По селениям разбросано до 90 ссудосберегательных и кредитных товариществ, но они работают слабо благодаря безденежью.

Народное образование и здравоохранение. Сеть школьных учреждений на 1 января 1924 г. представляла (данные ЦСУ):

	Число учрежд.	Учащихся в них.	Учащих.
Всех школ 1-й ступени . .	1.372	113,2 тыс.	2 763
„ „ 2-й „ (с девятилетк.)	42	15,6 „	636
Школ семилеток	14	4,4 „	139
Профессиональных школ .	30	2,8 „	272
Техникумов	6	1.041	84
Рабфаков	1	265	18
Школ для взрослых (2 партшколы)	11	1.780	119
Профкурсов и курсов политграмоты	31	2.596	125

В школах I ступени ощущается большой недостаток: на школу приходится 354 двора, или 1.927 жителей.

На 1 января 1924 г. в губернии имелось: библиотек—157, изб-читален—168, клубов—50, народных домов—23, в городах театров—9 и кинематографов—8.

Сеть медицинских учреждений. На 1 января 1924 г. состояло: врачебных участков—108, из них 63—больничных;

больниц функционировало 20—45 (то закрывались, то открывались), фельдшерских пунктов—67. В среднем на врачебный участок приходилось населения—23,4 тыс. человек и на больничный участок до 56 тыс. Число работавших коек в больницах колебалось от 2.143 до 2.703, из них в городах—1.513—1.697. Общая посещаемость больных за 1923 г. выразилась в 1.799 тыс. человек.

Местное городское хозяйство и финансы. Из предприятий общего пользования в городах имеются: водопроводы в пяти городах; электрические станции, дающие уличное и комнатное освещение, в 8 городах; мощеные улицы в 8 городах.

Общее число городских владений по губернии, согласно переписи 1923 г., равнялось 35,2 тыс., из них застроенных—35,1 тыс., в том числе принадлежало государственным учреждениям—2,8% владений, муниципализированных—4,1% и частным лицам и обществам—93,1%. Во всех владениях числится жилых построек—39,1 тыс., квартир в них—49,1 тыс. (служат исключительно для жилья—46,8 тыс.). В занятых квартирах имелось комнат—88,4 тыс., на комнату приходится 3 челов., или 10,9 кв. арш. на 1 челов.

Местный губернский бюджет на 1924—25 г. сведен: по доходам в сумме 8.963,5 тыс. р. (налоговые доходы—45,1%, неналоговые—29,2% и др.) и по расходам—9.007,2 тыс. руб. (наробраз—27,6%, нарздрав—12,3%, комхоз—10,0%, администр. аппарат—19,6% и проч.).

СРЕДНЕЕ ПОВОЛЖЬЕ.

Район Среднего Поволжья расположен в бассейне средней Волги и ее притоков—Суры, Свияги и частью Камы. В него входят территории губерний: Самарской, Пензенской, Ульяновской, Татарской Авт. СССР, Чувашской Авт. ССР. Район носит ярко выраженный сельскохозяйственный характер. Такое положение обусловлено природными особенностями края: почва района состоит преимущественно из суглинистого чернозема, местами на юго-востоке переходящего в тучный чернозем.

Климат Среднего Поволжья континентальный. Средняя летняя температура около 20°, средняя зимняя—12°. Среднее годовое количество осадков в Казани—399,6 *мм*; в Ульяновске—439,3 *мм* и в Самаре—387,7 *мм*. Преобладающие ветры в Татреспублике и Ульяновской губ.—северные, в остальной части - западные и северо-западные.

Флора района очень богата, представляя переходную полосу между лесом и степью. На севере встречаются ель, пихта, сосна, образующая во многих местах прекрасные корабельные рощи, береза, осина, вяз, ясень,—южнее начинаются лиственные леса с значительным количеством дубняка.

Фауна района может быть разделена на две части: а) северную, или лесную, захватывающую Татреспублику, часть Ульяновской губ. и северные районы Самарской и б) черноземное, лесостепное пространство Ульяновской и Самарской губ. В первой встречаются: волк, лисица, крот, ласка, хорек, лоси, северные олени, медведи, барсуки, куницы, горностай, белка, летяга и др. Во второй части характерными представителями фауны являются сурок и суслик. Из птиц в Среднем Поволжье живут: беркут, подорлик, мохноногий конюк, белохвост, сарыч, коршун, ястреб, сокол, копчик, большая серая сова, дятел и др. В степях попадается сайдак.

Ископаемые богатства района мало исследованы. Заслуживают упоминания гудронный песчаник и асфальтовый камень в Ульяновской губ., Татреспублике и Самарской губ. В Татреспублике найдены медные руды.

ЧУВАШСКАЯ АВТОНОМНАЯ СОВЕТСКАЯ СОЦИАЛИСТИЧЕСКАЯ РЕСПУБЛИКА.

Площадь и население. Чувашская автономная ССР в административном отношении делится на 4 уезда (Чебоксарский—14 волостей, Цивильский—13 в., Батыревский—12 в., Ядринский—19 в.). Административный центр—г. Чебоксары. Область лежит в бассейне реки Волги с ее притоками Сурой и Свиягой. Почти вся область лежит на правой возвышенной стороне Волги. Только самая незначительная часть находится на левом берегу Волги. Территория области составляет 15.400 кв.

километров, почва области большей частью подзоло-глинистая. Только местами в районе Цивильского и Ядринского уездов встречается чернозем. Климат континентальный. Преобладающие ветры — юго-западный и западный. К числу богатств природы относятся, главным образом, леса, преимущественно лиственные, в которых преобладает дуб. В заволжской стороне имеются и хвойные леса с преобладанием сосны. Пути сообщения—часть линии М.-К. железной дороги и река Волга. Полное отсутствие шоссейных дорог. На 15 марта 1923 г. все население области составляло 798.704 души обоего пола. Из них *сельского населения* — 615.800 и *городского* — 47.052. По исчислению ЦСУ на 1 января 1925 г. числилось всего населения—783.200 чел., в том числе городское—20.800 чел., сельское—762.400 чел. Таким образом, Чувашская Авт. ССР характеризуется сравнительно слабым развитием городской жизни. Плотность населения равняется 60 чел. на кв. километр. По национальности население распадается: чуваш — 85,2%, русских — 10,5%, татар — 3,2%, мордва — 0,5%, черемис — 0,6%, прочих — 0,4%. Большинство населения занимается земледелием. Довольно распространены садоводство и пчеловодство. Торговля и промышленность развиты совсем слабо. Малокультурное население в основной своей части ведет примитивное хозяйство. Применяется исключительно трехпольная система полеводства. Искусственное удобрение — редкое явление. Удобрением служит, главным образом, навоз.

Сельское хозяйство. Земледелие. В Чувашской Авт. ССР имеется всей пахотно-сенокосной земли – 676.682,4 гектара (619.366¼ дес.), каковое количество земли находится в пользовании 151.391 крестьянских хозяйств. Из них по данным Облпредкома, пахотной—623.508,25 гектара (570.978¼ дес.), а сенокосной — 53.174,15 гектара (48.388 дес.), (данные статистики показывают 649.079,2 дес. пахотной земли). Посевная площадь за годы 1921—23 по отдельным культурам пережила некоторые изменения. Озимый клин 1922 г. на 0,07% меньше против 1921 г. и на 2,96%—против 1923 г. В числе многих причин хотя и незначительного уменьшения озимого клина 1922 г. можно указать на одну, которая наиболее вероятна. Это – недостаток семенного фонда у крестьян после неурожая

1921 г., хотя правительством была выдана населению значительная семенная ссуда. В яровом клину того же 1922 г., по сравнению с 1921 г., наблюдается заметный рост картофельной площади, под просом площадь увеличилась на 3,78%; объясняется это недостатком семян основных культур. Население же, не успевшее еще забыть всех ужасов голода 1921 г., с большой охотой засевало свободную площадь этими семянами, при чем картофель возделывался и рабочими и служащими предприятий и учреждений. Из нижеследующей таблицы площади полевого засева (в процентах) наглядно можно видеть картину движения посевной площади по отдельным культурам за годы 1921—23 (в процентах):

Годы.	Рожь.		Пшеница.		Ячмень.	Овес.	Просо.	Гречиха.	Картофель.
	Озим.	Яров.	Озим.	Яров.					
1921 . .	47,87	—	—	4,63	3,55	32,37	0,30	1,51	0,47
1922 . .	47,74	—	—	4,01	4,60	31,09	4,08	3,01	0,91
1923 . .	50,70	0,15	0,01	1,65	2,62	34,51	1,98	2,37	0,48

Годы.	Лен.	Конопля.	Полба.	Горох.	Чечевица.	Травы однолетние и многолетн.	Прочие культуры.	Всего.
1921	0,17	0,41	5,89	2,03	0,76	—	0,04	100
1922	0,10	1,51	0,01	1,90	0,24	—	0,80	100
1923	0,08	0,28	1,99	2,31	0,56	0,08	0,23	100

Посевная площадь в 1924 г. под различными культурами была следующая:	В тысячах	
	десятин.	гектаров.
Посевная площадь	439,7	479,27
Из нее: под рожью	208,5	229,26
„ в том числе озимой	207,8	228,5
„ „ яровой	0,7	0,76
„ под пшеницей	8,8	9,6
„ в том числе озимой	—	—
„ „ яровой	8,8	9,6
„ под овсом	135,5	147,96
„ „ просом	4,2	4,58
„ „ ячменем	11,9	13,0
„ „ чечевицей	6,1	6,66
„ „ горохом и бобом	8,3	9,06
„ „ гречихой	10,6	11,57
„ „ подсолнухом	—	—
„ „ льном	0,7	0,76
„ „ коноплею	3,0	3,27
„ „ картофелем	18,5	20,2
„ „ бахчею и огородом	1,0	1,09
„ „ прочими	22,6	24,67

Количество, а также изменения в рабочем и продуктивном скоте по его отдельным видам за период 1921—24 г.г. можно видеть из следующей таблицы:

Годы.	Лошади.			Рогатый скот.		
	Всего.	Из них рабочие лошади		Всего.	Из них:	
		Старше 4-х лет.	До 4 лет.		Быки стар. 2 л.	Коровы взрослые.
1921. . .	130.619	110.778	5.602	157.326	197	115.339
1922. . .	110.154	84.120	4.349	140.275	119	99.359
1923. . .	104.068	89.491	4.725	148.715	668	98.285
1924. . .	109.300	94.900	—	198.400	—	106.400

Таблица показывает те изменения, которые происходили в рабочем и продуктовом скоте в продолжение четырех последних лет.

Сильная убыль скота заметна в 1922 г. в связи с голодом, после неурожая 1921 г. по отношению крупного скота (лошадей) убыль эта выражается в 24% против 1921 г. и по отношению к овцам в цифре—44,2%.

Экономическая группировка крестьянских хозяйств в 1923 г. представляется в следующем виде:

Число хозяйств по обеспеченности землей на едока.

Годы.	Менее $^{1}/_{4}$ дес. на едока (0,27 гектара).	Свыше $^{1}/_{4}$ дес. и до $^{1}/_{2}$ десят. включительно (0,27—0,54 гект.)	Свыше $^{1}/_{2}$ дес. и до $^{3}/_{4}$ десятины включительно (0,54—0,82 гект.)	Свыше $^{3}/_{4}$ дес. и до 1 десят. включительно (0,82—1,09 гект.)	Свыше 1 десят. и до $1^{1}/_{2}$ десят. включительно (1,09—1,64 гект.)
1923	778	14.625	48.104	45.784	35.746

Годы.	Свыше 1½ дес. и до 2 десятин включительно (1,64—2,18 гект.)	Свыше 2 десят. и до 2½ десят. включительно (2,18—2,72 гект.)	Свыше 2½ дес. и до 3 десятин включительно (2,72—3,27 гект.)	Свыше 3 десят. (3,27 гектаров).	Всего хозяйств.
1923	4.754	1.093	954	253	152.091

По обеспеченности скотом.

Годы.	Без скота.	До 2 голов включител.	Свыше 2-х голов и до 4-х голов.	Свыше 4-х голов.	Всего хозяйств.
1923	38.968	107.439	4.458	526	151.391

Промышленность. Состояние промышленности Чувашской Авт. ССР характеризуется, главным образом, преобладанием мелких частновладельческих предприятий, обслуживающих потребности крестьянского круга. По области имеется множество мельниц ветряных и водяных, несколько мельниц паровых и электрических (в ведении коммунотделов), немало крупорушек и шерстобоек. Более или менее крупных фабрично-заводских предприятий Чувашская Авт. ССР не имеет. Только некоторое приближение к этой категории промышленных предприятий дают: Ядринский государственный маслобойный завод, который занимает довольно видное место по качеству своей продукции—растительного масла и олифы; Урмарская государственная фабрика „Единство“, вырабатываюшая гнутую мебель, и Чебоксарский деревообделочный завод. Все три завода находятся в ведении ОСНХ. Кроме указанных, обращают на себя внимание Государственный металлообрабатывающий завод и целый ряд лесопильных заводов.

Леса и лесная промышленность. Вообще нужно заметить, что лесная промышленность имеет огромную будущность не только для одной области, но и для всей Республики. В пределах Чувашской Авт. ССР имеются вековые дубовые леса, представляющие колоссальную ценность, из Чувашской Авт. ССР экспортировалась лучшая французская клепка. Под лесами занято $34^0/_0$ всей площади Чувашской Авт. ССР.

Из кооперативных предприятий более или менее известны: завод фруктовых вод, выпускающий до 60 тыс. литров (5.000 ведер) в год, фруктовая сушилка, скипидарный завод, и готовится к пуску паточный завод.

Количество промышленных предприятий, по налоговым данным за 1924 г., было следующее:

Разряды.	Государств.		Кооператив.		Частные.		Итого.	
	1-е	2-е	1-е	2-е	1-е	2-е	1-е	2-е
	полугодия.		полугодия.		полугодия.		полугодия.	
I	1	—	21	—	1.849	1.725	1.871	1.725
II	1	1	2	1	50	24	53	26
III	1	—	—	1	47	33	48	34
IV	1	1	—	1	4	3	5	5
V	1	3	—	—	2	1	3	4
VI	—	4	1	—	2	2	3	6
VII	3	4	—	—	—	—	3	4
VIII	3	2	—	—	—	—	3	2
IX	2	3	—	—	—	—	2	3
X	—	—	—	—	—	—	—	—
XI	—	—	—	—	—	—	—	—
XII	—	—	—	—	—	—	—	—
Итого	13	18	24	3	1.954	1.788	1.991	1.809

Производительность предприятий повышается. В ряде причин, повлиявших на повышение производительности предприятий, нужно указать на облегченные условия приобретения сырья, топлива и т. д., благодаря изменившемуся состоянию рынка. Однако, говоря об интенсификации предприятий, необходимо также отметить и те явления, которые до некоторой степени отрицательно влияют на производительность. К данным явлениям в первую очередь следует отнести плачевное состояние гужевого, железнодорожного и авто-транспорта.

Кустарная промышленность. Чувашская Авт. ССР, бедная в отношении индустрии, имеет довольно развитую кустарную промышленность, которая существовала в пределах ее и в дореволюционное время.

Наиболее распространенным кустарным промыслом, имеющим важное значение не только для Чув. Авт. ССР, но и для всего СССР, является выработка мочальных изделий. До войны 1914 г. занято было этим промыслом 8 тыс. человек. Мочало для переработки привозилось, главным образом, с верховьев Камы и Белой. Годовая продукция мочального производства доходила тогда до 15 милл. штук в виде циновок и рогож. Кустари сбывали свои изделия частным фирмам, которых в данном районе работало до 10. Со времени войны, а затем революции, привоз мочала с Камы и Белой прекратился вследствие трудности и дороговизны транспорта. На переработку обращается мочало своей выработки и также из соседних Маробласти и Татреспублики, но в недостаточной степени. В дальнейшем недостаток мочалы и понижение заработка кустарей в результате дали сокращение производства в тяжелые 1920—21 годы до 1 милл. шт., а в настоящее время до 4 милл. В мочальном производстве теперь занято до 1.000 кустарей. Наиболее распространен промысел в уездах Чебоксарском, Цивильском и Ядринском. Со времени революции кустари-мочальники стали организовываться в артели, которые затем объединялись в одной организации—Обкустпроме. Последнему сдавали свои изделия. Организованный в 1921 г. союз кулеткацких артелей „Чувашкуль“ в составе 104 артелей и числом в 1.200 человек в декабре 1922 г. объединился с двумя другими производственными союзами в „Чувашпроизводсоюз“.

Другим важным кустарным промыслом является разработка леса, главным образом, дуба. В этом промысле занято в настоящее время около $2^1/_2$ тыс. человек, незначительная часть коих (около 200 чел.) объединена в артели, входящие в Чувашпроизводсоюз; остальные работают, как одиночки, на другие учреждения и организации. Кустари разрабатывают дуб на клепку, спицу, обод, полоз и столярную доску. В условиях довоенного времени вырабатывалось клепки от 7 до 10 милл. штук, столярной доски до 100 тыс. штук. В настоящее время производство сократилось: клепки до 2 милл., столярной доски до 5 тыс. Что касается остальной продукции кустарей, то полоз и обод вырабатываются теперь лишь для обслуживания местных нужд, так как вывоз их за пределы Чувашской Авт. ССР не представляется возможным, вследствие дороговизны фрахта. Дубовая разработка ведется, главным образом, в Чебоксарском и Ядринском уездах.

Не менее распространенным среди крестьянского населения промыслом является корзиноплетение, которое особенно сильно развито в Алым-Касинской волости Чебоксарского уезда и частично в других местах Чувашской Авт. ССР. Работает всего до 1 тыс. кустарей. Часть их, около 200 чел., объединена в мелкие артели (3—4).

Кустари вырабатывают все виды корзин, начиная от простых кислотных и кончая изящными багажными корзинами и чемоданчиками. К сожалению, в настоящее время корзиночное производство замирает ввиду невозможности вывоза за пределы Чувашской Авт. ССР из-за дороговизны перевозки.

Кроме перечисленных выше, есть кустари-кузнецы, человек 300, из коих 120 человек объединены в артели, бондари—около 500 чел. (одна артель в 35 чел.), овчинники—300 чел. (10 артелей), жестянники—100 чел., смолокуры—200 чел., тепловалы—300 чел. (4 артели), лапотники—10 тыс. челов., столяры и др. Производительность значительно сократилась по сравнению с довоенной. Причина одна—тяжелые условия переброски фабрикатов (дороговизна) и отсутствие сырья, как, например, для тепловалов и сапожников.

Условия существования крестьян довольно тяжелые, особенно после голода 1921 г. Многие из них, не занятые кустарным промыслом, вынуждены искать себе заработок в отхожих промыслах.

Обычным в этом отношении является уход на Волгу в летнее время и в другие губернии в виде артелей плотников или просто чернорабочих. Немало сельских жителей находит себе работу в областном центре—Чебоксарах.

Торговля. Таблица показывает число торговых предприятий к началу и концу 1924 г.:

Разряды.	Государств.		Кооперат.		Частные.		Итого.	
	1-е	2-е	1-е	2-е	1-е	2-ое	1-е	2-е
	полугодия.		полугодия.		полугодия.		полугодия.	
I	—	—	1	—	209	283	210	283
II	1	4	28	—	700	984	729	988
III	5	9	33	4	86	137	124	150
IV	14	12	11	5	11	15	36	32
V	7	9	2	8	2	3	11	20
Итого. .	27	31	75	17	1.008	1.422	1.110	1.473

Как видно из таблицы, число торговых предприятий к концу 1924 г. увеличилось, хотя незначительно.

Кооперация. По данным на 1 окт. 1924 г. в Чувашской ССР числилось: кооперативов 1 ст.—потребительских—131, промысловых—149, инвалидных—63, сел.-хоз.—332, кредитных—68, союзов кооперативов: потребительских—1, промысловых—1.

Биржи. В пределах Чув. Авт. ССР имеется одна лишь торговая биржа, учрежденная при Обсоюзе, которая по количеству совершенных сделок находится в самом зачаточном состоянии.

Ярмарки. Периодических ярмарок—5, из них одна в Чебоксарах, одна в Цивильске, а прочие три в сельских местностях. Ярмарки не отличаются особенным оживлением. Привозных товаров нет. Оперировали местные торговцы. Наблюдался большой спрос на тряпье, результатом явилось повышение цен.

Местное городское хозяйство и финансы. В г. Чебоксарах число зарегистрированных переписью 1923 г. владений—914; общая площадь их—1.120,6 тыс. кв. метров (246,3 тыс. кв. саж.); на одного жителя приходится—157,4 кв. метра (34,6 кв. саж). Национализированных и муниципализированных владений—93. В частных руках—816 владений общей площадью—628,8 тыс. кв. метров (138,2 тыс. кв. саж.). В прочих городах всего владений—4.039, площадь—5.838,5 тыс. кв. метров (1.283,2 тыс. кв. саж.), на одного жителя приходится—231,1 кв. метра (50,8 кв. саж.); национализировано и муниципализировано—101 владение; в частных руках—1.563 владения с площадью 1.485,5 тыс. кв. метров (326,5 тыс. кв. саж.). В поселках городского типа всего 202 владения, площадь—339,4 тыс. кв. метра (74,6 тыс. кв. саж.), на одного жителя—155,1 кв. метра (34,1 кв. саж.). Национализировано и муниципализировано—26, в частных руках -176 владений, площадью—242 тыс. кв. метров (53,2 тыс. кв. саж.).

В Чебоксарах имеется водопровод постройки 1910 г., протяжением 1,5 километра (1,4 версты). Пожарная команда состоит из 14 человек, лошадей—8, паровых машин—1. В Ядринске пожарная команда из 7 человек и три лошади.

Смета местных доходов и расходов на 1923—24 г. спроектирована так: по доходной части—1.443,3 тыс. руб.; по расходной—3.121,3 тыс. руб. По доходной части от предприятий намечено—123,3 тыс. руб., от отчислений—1.047,6 тыс. руб., от надбавок—192,5 тыс. руб., от местных налогов—

54,8 тыс. руб. Расходы на содержание администрации намечены в сумме 703,4 тыс. руб., на коммунальное хозяйство—104,2 тыс. руб., на дороги—69,6 тыс. руб., на наробраз—1.168,3 тыс. руб., на нарздрав—735,4 тыс. руб., на сельское хозяйство—93 тыс. руб., на народные суды—35,8 тыс. руб., на соцобес—18,8 тыс. руб., запасной фонд—148,6 тыс. руб.

Народное образование и здравоохранение. На 1/I 1924 г. числилось учрежд. охраны детства в городе—2, руков.—7, детей—79, в уезде—3, руков.—6, детей—104. Дошкольн. учрежд. в городе—7, руков.—36, детей—450, в уезде—14, руков.—30, детей—712. Школы I ступ. в городе—10, руков.—41, детей—1.988, в уезде—599, руков.—840, детей—38.868. Школы II ступ. в городе—4, руков.—45, детей—1.125, в уезде—6, руков.—40, детей—471. Школ 7-лет. и 9-лет.—объедин. в городе—1, руководит.—8, детей—175, в уезде—11, руков.—59, детей—1.118. Професс. школы и фабзавучи: в городе—10, руков.—77, учащ.—839, в уезде—3, руков.—8, учащ.—63. Политкурсы и парт. школы в городе—1, руков.—11, учащ.—155. Пунктов для ликв. неграм. в уезде—41, руков.—40, учащ.—1.289. Рабочие факультеты—руков.—23, учащ.—193. Техникумы—7, руков.—71, учащ.—705. Библиотеки—28, из них в селах—14. Избы-читальни—14. Театры—2. Музеи—1. Народн. дома—14, из них в селах—12. Клубы—9, из них в селах—2.

Народное здравоохранение. По данным на 1 янв. 1924 г. числилось: врачей—34, лекпомов—70, зубн. врачей—1, фармацевтов—20, акушерок—18.

ТАТАРСКАЯ АВТОНОМНАЯ СОВЕТСКАЯ СОЦИАЛИСТИЧЕСКАЯ РЕСПУБЛИКА.

Площадь и население. Тат. АССР образовалась 27/V—1920 г. из частей территорий быв. Казанской, Уфимской, Самарской и Ульяновской (б. Симбирск.) губерний. В административном отношении делится на 12 кантонов: Арский—19 волостей, Лаишевский—9, Буинский—7, Тетюшский—7, Мензелинский—9, Елабужский—7, Чистопольский—17, Мамадышский—9, Спасский—8, Бугульминский—14, Свияжский—8, Чельнинский—11. Центр респ.—г. Казань. Территория—65.587 кв. километров. По исчислению ЦСУ на 1 янв. 1925 г. всего населения—2.925.000 ч., в том числе городского—265.700 ч., сельского—2.659.400 ч. Национальный состав населения: татары — 1.306.242 чел., русские — 1.205.814, башкиры—139.858, чуваши—183.896. Число хозяйств в 1923 г.—484,7 тыс. На 1 хоз. приходилось: в 1917 г.—5,8 чел., в 1920 г.—5,6 чел., в 1922 г.— 5,2 чел., в 1923 г.—6 челов. В гор. Казани население в 1920 г.—147.678 чел., в 1923 г.—158.208 чел., прирост—7,1%. Прочие города: Чистополь, Бугульма, Мензелинск, Тетюши, Буинск, Агрыз и др.

Сельское хозяйство. Земледелие. Сельское хозяйство, ведущееся преимущественно обычным, рутинным способом „серых“ хлебов, в прежнее время давало населению Казанского края известный избыток, исчисляемый около 114.660 тонн (7 милл. пуд.) зерновых хлебов. Довольно значительным был в прошлое время сбор технических растений (лен, конопля).

За годы революции движение площади засева было следующее: (см. табл. на стр. 554).

Из таблицы видно, что неурожай озимых хлебов 1921 г. сильно сократил площадь засева 1922 г. Слабый урожай 1922 г. не позволил значительно расширить засев и в 1923 г. Несколько лучше положение ярового клина. Здесь мы видим почти по всем культурам рост площади засева (особенно под пшеницу, овес, ячмень, просо и т. д.). Объяснения этому кроются в получении семссуды. В 1924 г. площадь посева по сравнению с 1923 г. значительно увеличивается по всем культурам, за исключением ячменя. Больше всего увеличилась площадь под посевами картофеля, гороха, гречихи и озимой ржи.

Посевная площадь.		В казенных десятинах.			
		1921 г.	1922 г.	1923 г.	1924 г.
Рожь	Озимая	784,5	412,9	822,3	1.042,8
	Яровая	—	—	2,6	1,0
Пшен.	Яровая	26,9	51,9	73,5	78,8
	Озимая	—	—	0,3	—
Ячмень		4,4	24,9	29,3	21,4
Овес		334.2	217,3	367,2	453,0
Просо		58,5	209,2	161,4	171,1
Гречиха		45,9	77,1	98,1	142,1
Картофель		15,0	7,2	30,9	61,6
Лен		11,7	10,1	13,7	22,8
Конопля		6,6	5,7	6,6	10,8
Горох		21,1	13,7	33,3	55,9
Чечевица		—	—	9,1	32,5

В тесной связи с земледельческим хозяйством в Татреспублике находится и животноводство.

Количество скота.

	1916 г.	1921 г.	1922 г.	1923 г.	1924 г.
	В тысячах голов.				
Лошадей:					
Рабоч. возраста .	501,8	299.521	201.362	275,4	256.200
Нераб. „ .	120,8	43.342	29.309	34,0	63.100
Всего . . .	622,6	342.863	230.671	309,4	319.300
Кр. рог. скота . .	809,5	378.246	285.074	481,1	601.100
Овец	2.280,0	633.941	314.876	847,0	1.094.200
Коз	91,7	41.654	33.967	88,8	154.000
Свиней	308,2	88.075	24.391	37,9	178.400

Из приведенной таблицы видно, что после голода 1921 г. замечается сильное сокращение скота. Однако, передышка 1922 г. внесла некоторое улучшение в области животноводства, хотя еще далеко не сблизила состояние животноводства с довоенным временем.

Из других отраслей сельского хозяйства в ТССР можно отметить садоводство, огородничество и пчеловодство.

В довоенное время Казанский край славился разведением таких овощей, как картофель, капуста, лук, интенсивная огородная культура которых процветала в Казанском, Лаишевском и др. уездах. Одних только овощей вывозилось из бывш. Казанской губернии сотни тысяч пудов (картофеля около 2.375 тонн (200 тыс. пудов), капусты, лука, моркови и др. до 9.825 тонн (600 тыс. пудов).

Садоводство также весьма было распространено в бывш. Казанской губернии (до 7.645 гектаров), особенно в уездах Свияжском, Тетюшском и друг. Одних яблок собиралось в среднем в год до 65½ тыс. тонн (4 милл. пуд.), из которых часть—до 25 тыс. тонн (1½ милл. пуд)—шла на вывоз. В настоящее время сады значительно пострадали.

Пчеловодство, хотя и весьма невысоко поставленное, было развито в Казанской губ. (132 тыс. ульев) и давало в год в среднем 573 тонны (35 тыс. пуд.) меду и до 9.825 кило (600 пуд.) воску.

В настоящее время оно значительно сократилось. В 1920 г. насчитывалось 18.678 хозяйств с пчелами, в 1922 г. их осталось 7.896. Ульев было в 1920 г.—128.712, а в 1922 г.—48.228.

Отмеченные выше обстоятельства (войны и голод) обусловили рост площади, занятой огородами. Трудящиеся массы стали в связи с дороговизной и сокращением рынка дорожить огородом. Профсоюзы, месткомы и другие организации стремились к разработке своих огородов. Отсюда—рост площади, выраженный следующими цифрами: в 1920 г.—38.308 гектаров (35.099 дес.), в 1922 г.—42.657 гектаров (39.082 дес.) и в 1923 г.—53.468 гектаров (48.964 дес.).

Распределение хозяйств по землеобеспеченности видно из следующей таблицы:

Землеобеспеченность.	1922 г.	1923 г.	1924 г.
До $^1/_4$ десятины (0,27 гект.)	1.467	1.223	1.646
От $^1/_4$ до $^1/_2$ дес. (0,27 – 0,54 гект.) . . .	5.270	4.400	4.591
„ $^1/_2$ до $^3/_4$ дес. (0,54—0,82 гект.) . . .	24.668	16.946	16.213
„ $^3/_4$ до 1 дес. (0,82—1,09 гект.) . . .	71.190	45.000	50.695
„ 1 дес. до $1^1/_2$ (1,09—1,64 гект.) . . .	220.690	176.343	195.833
„ $1^1/_2$ до 2 дес. (1,64—2,18 гект.) . . .	126.247	146.493	146.167
„ 2 до $2^1/_2$ дес. (2,18 – 2,72 гект.) . . .	34.021	50.636	50.411
„ $2^1/_2$ до 3 дес. (2,72 – 3,27 гект.) . .	10.116	14.694	14.709
Свыше 3-х дес. (3,27 гект.)	17.139	10.874	8.002
Всего	570.808	466.611	488.267

Преобладают, таким образом, хозяйства 5 и 6 группы, составляющие вместе почти $70^0/_0$ всех хозяйств.

Распределение крестьянских хозяйств по обеспечению скотом было следующее:

Без скота	173.356	хоз. или	$37{,}11^0/_0$
С количеством до 2-х голов скота	265.781	„ „	$57^0/_0$
„ „ от 2—4 „ „	25.708	„ „	$5{,}6^0/_0$
„ „ свыше 4 „ „	1.766	„ „	$0{,}38^0/_0$

Более половины всех хозяйств имеют одну или 2 головы скота (лошадь, корову). До сих пор значительное количество хозяйств ($37^0/_0$) совершенно не имеет скота.

Вообще, чем хозяйство имеет больший земельный надел, тем хуже обстоит дело в отношении обеспечения его скотом.

Состояние сельско-хозяйственного инвентаря, начиная с империалистической войны 1914 г., становится малоудовлетворительным. Особенно сильно отразился на инвентаре голод 1921 г., когда целые поезда этого инвентаря вывозились из ТР в урожайные губернии, для обмена на хлеб. В результате в ТР уцелело небольшое количество с.-х. инвентаря, да и тот сильно износился, о чем свидетельствуют следующие цифры:

Название орудий обработки земли.	Количество.			% измен. к 1920 г.		
	1920 г.	1921 г.	1922 г.	1920 г.	1921 г.	1922 г.
Сохи	128.681	119.478	108.840	100	92,8	84,0
Косули и сабаны .	13.263	10.768	9.637	„	81,2	72,7
Плуги	1.741.717	142.788	129.151	„	81,7	73,9
Бороны с жел. зуб.	243.082	225.935	205.437	„	92,9	84,5
Железн. бороны .	13.803	12.267	10.946	„	88,9	79,3
Сеялки	534	63	42	„	11,8	7,9

За 1923 год крестьянством ТР приобретено лишь около 800 плугов. Свыше 200 тысяч дворов совсем не имеют с.-х. инвентаря.

Урожай с десятины был следующий (в пудах):

	Средний урожай за последние 30 лет.	1920 г.	1921 г.	1922 г.	1923 г.
Рожь	52,6	19,0	2,1	36,5	15,0
Овес	40,7	17,7	1,3	32,4	17,4

	Средний урожай за последние 30 лет.	1920 г.	1921 г.	1922 г.	1923 г.
Тоже в %% к среднему за 30 лет.					
Рожь	100	36,1	4,0	69,4	29,0
Овес	100	43,5	3,2	79,6	43,4

Благодаря понижению урожайности и сокращению посевной площади ТСР все время имеет хлебный дефицит. В 1921 г. он составил 48.931 п., в 1922 г.—37.617 пуд. и в 1923 г.—31.795 пуд.

Промышленность. Существующая в крае промышленность сосредоточена почти вся в Казани, в кантонах же она представлена если не исключительно, то главным образом предприятиями мукомольными. Из распространенных видов промышленности к наиболее развитым следует отнести кожевенное и мыловаренное производство.

По данным Налогового Управления число предприятий, обложенных уравнительным сбором, было следующее (см. табл. на стр. 560).

Из таблицы отмечается рост количества предприятий, при чем этот рост объясняется привлечением к обложению мелких промышленных предприятий (мельниц, крупорушек и т. д.) преимущественно по кантонам.

В области предприятий крупных разрядов, напротив, отмечается некоторое сокращение, при чем это сокращение коснулось как частных, так и государственных предприятий и объясняется в отношении последних концентрацией предприятий во избежание излишних накладных расходов.

Об оборотах промышленных предприятий Татреспублики свидетельствует следующая таблица (см. табл. на стр. 561.)

Число промышленных предприятий, обложенных уравнительным сбором за 4 четв. 1922—23 г. и 1-е полугодие 1923—24 года.

Разряды.	Частные.		Коопер ат.		Государств.		Всего.	
	Всего.		Всего.		Всего.			
	4 ч.	1 п.	4 ч.	1 п.	4 ч.	1 п.	4 ч.	1 п.
I	2.823	4.595	11	8	2	3	2.836	4.606
II	160	135	4	7	1	2	165	144
III	1.939	424	15	16	14	9	1.968	449
IV	33	35	2	4	6	3	41	42
V	21	15	—	—	6	5	27	20
VI	8	6	—	—	—	—	8	6
VII	5	2	—	—	4	1	9	3
VIII	—	—	—	—	—	—	—	—
IX	—	—	—	—	1	2	1	2
X	—	—	—	—	—	—	—	—
XI	—	—	—	—	—	—	—	—
XII	—	—	—	—	—	—	—	—
Всего . .	4.989	5.212	32	35	34	25	5.055	5.272
Обложение по временным правилам .	—	—	—	—	33	61	33	61
Итого . .	—	—	—	—	67	86	5.088	5.333

Обороты промышленных предприятий, обложенных уравсбором за 4 четв. 1922—23 г. и за 1-е полугодие 1923—24 года.

Разряды.	Частные.		Кооперативные.		Государственные.		Всего.	
	Всего.		Всего.		Всего.			
	4 четв.	1 пол.	4 четв.	1 пол.	4 четв.	1 пол.	4 четв.	1 пол.
I	629.852	2.569.091	8.505	17.504	1.999	2.376	640.356	2.588.971
II	189.527	471.669	12.858	20.032	21	1.105	202.406	492.807
III	571.269	674.553	12.960	43.552	6.012	8.136	590.241	726.201
IV	359.620	555.364	2.019	30.904	5.143	5.466	366.782	591.774
V	193.928	315.892	—	—	32.295	64.897	226.223	380.789
VI	171.911	315.726	—	—	—	—	171.911	315.726
VII	130.221	219.658	—	—	92.003	7.009	242.224	226.667
VIII	—	—	—	—	—	—	—	—
IX	—	—	—	—	28.158	219.442	8.158	219.442
X	—	—	—	—	—	—	—	—
XI	—	—	—	—	—	—	—	—
XII	—	—	—	—	—	—	—	—
Всего	2.266.328	5.121.953	36.342	111.892	165.631	308.432	2.468.301	5.542.377
Обложение по временным правилам.	—	—	—	—	460.155	3.607.914	460.155	3.607.914
Итого	—	—	—	—	625.786	3.916.346	2.928.456	9.150.291

В сравнении с четвертой четвертью 1922—23 г. в I полугодии 1923—24 г. в отношении оборотов промышленных предприятий отмечается укрупнение, что, несомненно, свидетельствует об укреплении промышленности в ТССР.

В общем обороте промышленности Татреспублики роль каждой категории предпринимателей рисуется следующими %%: а) госорганы - 42,7%, б) кооперация—1,4%, в) частные—55,9%, итого—100%.

Таким образом, налицо преобладание частного капитала в общем итоге оборотов промышленности.

Кооперация. На 1 окт. 1924 г. потребит. кооперативов 1 степени—380, промысловых—35, инвалидн. коопер.—60, с.-х. коммун—12, трудовых землед. артелей—45, товарищ. по совм. обработке земли—55, тр. кооп. мелких производ.—327, кредитных—126, смешанных—34, жилищных товарищ.—128, союзов-потреб.—2, с.-хоз.—6, промысловых—2, смешан.—3. На 1 апреля 1924 г. число действующих кооперативных промышленных заведений 6: махорочная фабрика, кондитерская фабрика, картофельно-терочный завод, макаронная фабрика и 2 пекарни.

Производительность действующих предприятий была следующая:

Размер продукции.

	1922 г.		1923 г.		1924 г. (по предпол.)	
	В пуд.	В кило	В пуд.	В кило.	Пуды.	Кило.
Махорочной фабрики . . .	745	12.203	2.621	42.932	4.000	65.520
Кондитерской „ . . .	3.080	50.450	3.831	62.751	—	—
Макаронной „ . . .	1.120	18.345	939	16.857	—	—
Картоф.-терочн. зав. . . .	2.898	47.769	14.324	234.626	—	—

Резкое увеличение продуктивности махорочной фабрики объясняется обеспечением сырьем и произведенным на фабрике переоборудованием.

По картофельно-терочному заводу увеличение производительности имело место благодаря лучшему урожаю картофеля в 1923 г. сравнительно с 1922 г. и благодаря тому, что в 1923 г., с изжитием голода, картофель стал меньше употребляться в качестве суррогата хлеба.

Торговля. Число торговых предприятий в Татреспублике по налоговым данным было следующее:

Число торговых предприятий, облож. уравсбором за 4 четв. 1922/23 г. и 1-е полуг. 1923/24 г.

Разряды.	Частные.		Кооператив.		Государств.		Всего.	
	Всего.		Всего.		Всего.			
	4 ч.	1 п.	4 ч.	1 п.	4 ч.	1 п.	4 ч.	1 п.
II	4.856	3.224	25	33	3	2	4.884	5.259
III	1.310	939	210	118	45	29	1.565	1.086
IV.	100	69	23	25	38	8	151	102
V	12	6	8	8	4	3	24	17
Всего. .	5.278	4.238	266	184	80	42	6.624	4.464
Обложенные по временным правилам	—	—	—	—	51	67	51	67

В $^0/_0{}^0/_0$ число торговых предприятий распределяется по данным за истекшее полугодие следующим образом: госорганы—2,5%, кооперация—4,0%, частные—93,5%, итого—100%.

Из приведенных данных отмечается снижение числа торговых предприятий по всем категориям предприятий, при чем, главным образом, снижение происходит в области предприятий низких разрядов и объясняется лишь тем, в отношении, например, частной торговли, что случайные элементы, занимавшиеся торговлей в прошлое время, в процессе укрупнения частного капитала и усиления конкуренции отходят от торговли. С другой стороны, государственные предприятия концентрируют свою работу, объединяя отдельные разбросанные предприятия, и за счет этого процесса концентрации выявляется сокращение числа торговых предприятий.

В общем приведенными данными констатируется преобладание частных торговых предприятий как в отношении кантонов, так и в отношении г. Казани. Из сопоставления роли государственных и кооперативных предприятий видно, что первые превалируют в Казани, а вторые в кантонах, но обе группы указанных предприятий по своему числу далеко уступают место частной торговле.

Обороты по категориям торговли определяются по Казани и кантонам следующими данными (см. табл. на стр. 565).

В %% роль оборотов каждой группы предприятий в истекшем полугодии представляется в следующем виде: госорганы — 21,5%, кооперация — 7,0%, частные — 71,5%, итого — 100%.

Из приведенных данных мы видим, что частный капитал в торговле ТССР участвует в большем размере в сравнении с капиталом госорганов и кооперации, при чем роль частного капитала усиливается в отношении кантонной торговли.

В общем сравнении с 4-й четвертью 1922—23 г. в первом полугодии 1924 г. констатируется укрупнение оборотов по всем категориям торговли в следующих %%, принимая обороты 4-й четверти 1922—23 г. за 100% (см. табл. на стр. 566).

Обороты торговых предприятий, обложенных уравсбором за 4 ч. 1922/23 г. и за 1 п. 1923/24 г., по данным Налогового Управления.

Разряды.	Частные.		Кооперативные.		Государственные.		Всего.	
	Всего.		Всего.		Всего.			
	4 четв.	1 пол.	4 четв.	1 пол.	4 четв.	1 пол.	4 четв.	1 пол.
II	1.987.083	5.609.517	11.848	40.587	5.864	2.327	2.004.795	5.652.431
III	3.566.983	6.910.269	436.915	836.027	159.468	195.628	4.163.267	7.941.932
IV	1.416.297	2.314.406	152.699	490.485	223.773	465.708	1.792.769	3.270.600
V	319 891	615.873	27.411	148 811	28.831	98.726	376.133	863.401
Всего	7.290.254	15.450.065	628.773	1.515.910	417.936	762.389	8.336.964	17.728.364
Облож. по временным правилам	—	—	—	—	138.486	3.880.515	1.384.860	3.880.514
Итого	—	—	—	—	802.796	4.642.903	9.721.824	21.608.878

	4 я четв. 1922/23 г.	1-е полугодие 1923/24 г.
	В процентах.	
Госорганы	100	253,0
Кооперация	100	241,0
Частные	100	211,9
Всего	100	222,2

Таким образом, быстрее растет в общем итоге капитал госорганов, на втором месте стоит кооперация. Конечно, это говорит об укреплении оборотов указанных категорий торговли, но все же из приведенных данных надо отметить, что роль кооперации, особенно в кантонах, чрезвычайно низка, при чем это обстоятельство естественно создает благоприятную почву для развития в кантонах частной торговли.

Кооперация. На 1 января 1924 г. *потребительских кооперативов* 1 степени официально числилось в ТР—236, из них 7 в Казани, остальные 229—в кантонах. Действующих из них было—133, в том числе 7 казанских, 12 городских вне Казани и 114—сельских.

Кроме потребительских кооперативов, большую роль в деревенской торговле играют кооперативы кредитные и сельскохозяйственные, роль которых, в связи с неналаженностью чисто-кредитных и производственных функций, сводится нередко к выполнению преимущественно посреднических операций по закупке семян, инвентаря, сырья и сбыту сельско-хозяйственной и кустарной продукции. Кредитных кооперативов имеется в настоящее время 100, сельско-хозяйственных—73.

Большинство сельско-хозяйственных товариществ объединено в районные союзы, числом 9. Все районные союзы входят, в свою очередь, в областную организацию—Союз сельско-хозяйственной, кредитной и промысловой кооперации Волжско-Камского края. Кредитные товарищества входят в этот Союз непосредственно.

Биржи. Наиболее крупные товарные сделки совершаются при посредстве бирж. В Татреспублике существуют 3 биржи: в Казани, Чистополе, Елабуге. Последние две малодеятельны.

Леса. Лесная площадь Татреспублики довольно значительна—1.119.215 гектаров (1.024.923 дес.). Из нее покрыто насаждениями—1.012.868 гектаров (927.535 дес.). Процент лесистости—17. Лес состоит из ели, сосны, дуба, липы, березы, осины, ольхи. До войны большая половина лесов, 640 тыс. дес., была устроена. Во время революции хозяйство оказалось запущенным и пришло в хаотическое состояние. При современном состоянии лесного хозяйства на ближайшее пятилетие ежегодная площадь лесосек определяется в 13.997 гектар (12.282 дес.).

Местное городское хозяйство и финансы. По переписи 1923 г. зарегистрировано всего застроенных владений в г. Казани—8.985, с общей площадью—12.350 тыс. кв. метров (2.714,3 тыс. кв. саж.), на одного жителя—78,7 кв. метра (17,3 кв. саж.). Из них национализировано и муниципализировано—4,028, в частных руках—4.957, площадью—4.251 тыс. кв. метр. (934,3 тыс. кв. саж.). В остальных городах—12.080 владений, площ.—14.507,6 тыс. кв. метр. (3.188,5 тыс. кв. саж.), на одного жителя—182,9 кв. метра (40,2 кв. саж.), муниципализировано и национализировано—1.434, в частных руках—10.646, площадью—9 625 тыс. кв. метр. (2.115,4 тыс. саж.). В остальных поселках—2 411 владений, площадью—4.302,9 тыс. кв. метр. (945,7 тыс. кв. саж.), на одного жителя—241,1 кв. метра (53 кв. саж.), национализировано и муниципализировано—273, в частных руках—2 138, площ.—3.102,1 тыс. кв. метр. (681,8 тыс. кв. саж.).

В Казани имеется мостовая, протяжением 84 километра (79 верст). Пожарная команда состоит из 322 человек, лошадей—97, паровых машин—6. Имеется водопровод постройки 1873 г., мощностью 61.500 гектолитров (500 тыс. ведер), протяжение сети—47 килом. (44 вер.). Присоединенных владений—1.425 или 10,7% от всех владений. В г. Елабуге—водопровод постройки 1900 г., мощностью 2.000 гектолитров (65 тыс. ведер), протяжением 3,2 килом. (3 вер.), присоединенных владений—91 (8,5%), подача воды—615 гектолитр. (5 тыс. вед.) в сутки (18,5 литра—1,5 ведра на 1 жит.). В Буинске—мостовая 2 килом. В Лаишеве водопровод, 1908 г., мощн. 740 гектолитров (6 тыс. вед.), протяжением 0,3 километра. В Мамадыше водопровод постр. 1889 г., мощн. 615 гектолитров (5 тыс. вед.). В Мензелинске водопровод, постр. 1890 г., протяжением — 5 килом. (4,7 вер.), присоед. влад. — 26. В Чистополе водопровод постр. 1910 г., протяжением 8,5 килом. (8 вер.), присоединено влад. — 201 (8%). В Спасске пожарная команда из 10 чел., лошадей — 3.

Местная смета по доходной части в 1923—24 г. сведена в сумме 6.196,6 тыс. руб. От имуществ и предприятий ожидалось—2.968,6 тыс. руб., от отчислений—868,3 тыс. руб., от надбавок—1.166,6 тыс. руб., от местных налогов — 464,4 тыс. руб., сумма всех расходов — 11.285,3 тыс. руб. В том числе на содержание администр.—2.023,3 тыс. руб., на комм. хоз. — 4.887,4 тыс. руб., на сод. дорог — 174 тыс. руб., на народн. образ.—3.654,1 тыс. руб., на народн. здр.—1.473,1 тыс. руб., на сельск. хоз. — 713,2 тыс. руб., в запасной фонд—537,2 тыс. руб.

Народное образование и здравоохранение. На 1 янв. 1924 г. числилось: учрежд. охраны детства в городе—35, руковод.—115, детей—2.142, в уезде—11, руков.—24, детей—763. Дошкольн. учрежд. в городе—57, руков.—307, детей—5.020, в уезде—37, руков.—136, детей—2.427. Школы I ступени в городе—95, руков.—545, детей—16.427, в уезде—1.857, руков. — 3.080, детей — 125.668. Школ II ступени в городе—29, руковод.—351, детей—5.321, в уезде—12, руковод.—63, детей—970. Школ 7-леток и 9-леток объедин. в городе 18, руков.—322, детей—6.422, в уезде—13, руков.—81, детей — 1.866. Учрежд. соц.-прав. охраны несовершеннолетних и воспит. дефективн. в городе—17, руков.—103, детей — 1.639. Професс. школы и фабзавучи: в городе — 40, руков. 405, учащихся — 3.431, в уезде — 13, руков. — 82, учащ. — 643. Политкурсы и парт. школы — 7, руков. — 89, учащ. — 421. Пункты для ликв. неграм. в городе — 30, руков. — 87, учащ. — 1.106, в уезде — 81, руковод. — 124, учащ. — 2.454. Рабочие факультеты: руков. — 71, учащ. — 783. Техникумы — 22, руков. — 549, учащ. — 3.643. Вузов — 6: Госуд. унив., Политехнический институт, Институт сельско-хоз. и лесов., Ветеринарный, Восточно-педаг., Татар. коммун. университет. Библиотек — 306, из них в селах—232, избы-читальни—73, из них в селах—71, театры—23, из них в селах—6, музеев—11, из них в селах—1, клубов—72, из них в селах—26, кино—4, народ. домов—58, из них в селах—56.

Народное здравоохранение. По данным на 1 января 1924 г. числилось: в городах больниц—14, коек в них—1.783; амбулаторий—8; станций скорой помощи—1; зубкресел—11; в селах—врачебных участков—71, из них больниц—64, коек в них—2.613; фельдшерских п.—63; аптек—34; санит.-эпид. учрежд.—8; диспансеров—1; санаторий—2, коек в них—130; детских амбулаторий—3; детских консультаций—5; ясель—9. дом матери и ребенка—1; домов ребенка—10.

САМАРСКАЯ ГУБЕРНИЯ.

Площадь и население. Самарская губерния занимает территорию в 103.282 кв. километра (91.400 кв. верст). В административном отношении делится на пять уездов: Бугурусланский — 22 волости, Бузулукский — 22 в., Мелекесский — 19 в., Пугачевский — 28 в., Самарский — 22 в.; городов и городских поселений — 15; поселений в сельских местностях — 5.403. Население — 2.542.941 человек, из них мужчин — 1.174.260, женщин — 1.368.681. *Сельского населения*—1.906.000, из них мужчин—871 тыс., женщин—1.035 тыс. *Городского населения*—196,6 тыс. жителей, из них мужчин—92,4 тыс., женщин—104,1 тыс. По исчислению ЦСУ на 1 января 1925 г. всего населения—2.211.500 человек., в том числе городского—294.200 ч., сельского—1.917.300 ч. В г. Самаре в 1920 г. было 175.819 жителей, из них мужчин—81,3 тыс., женщин—94,4 тыс. В 1923 г.—150,1 тыс., из них мужчин—70 тыс., женщин—80,1 тыс. Убыль равна 14,6$^0/_0$. Хозяйств в 1923 г.—456,9 тыс. Число душ на один двор в 1917 г.—6,3, в 1920 г.—5,9, в 1922 г.—5,00, в 1923 г.—5,5 челов. Национальный состав губернии пестрый; главнейшие народности: русские—2.122,9 тыс., украинцы—92,5 тыс., мордва—239,9 тыс., татары—160 тыс., чуваши—104 тыс.

Сельское хозяйство. Земледелие. В 1923 г. площадь посева составляла 1.378 тыс. гектаров (1.262 тыс. дес.). На 100 гектаров посева приходилось: ржи—40,7 *га*, пшеницы—29,6 *га*, овса—6 *га*, ячменя—2,8 *га*, гречихи—0,3 *га*, проса—11,2 *га*, картофеля—1,1 *га*, масличных—5,6 *га*. Озимые поля составляли 41$^0/_0$ от всей площади посева (см. табл. на стр. 571).

Скотоводство. Лошадей в 1923 г. насчитывалось 331 тыс., из них рабочих—268,9 тыс., крупного рогатого скота—518,1 тыс., из них: коров—297,7 тыс., волов—8,8 тыс., овец и коз—728,8 тыс., свиней—20,2 тыс. На 100 дес. посева приходилось—40,9 единиц скота.

Количество скота в 1924 г.	Количество (в тыс. гол.).	В $^0/_0$.
Лошадей	380,3	17,3
В том числе рабочих	302,5	13,7
Крупный рогатый скот.	698,1	31,7
Из них коров	321,6	14,6
„ волов	16,3	0,7
Овец.	985,5	44,7
В том числе взрослых	529,9	24,0
Коз	33,8	1,5
Свиней	88,3	4,0
Верблюдов	18,1	0,8
Прочий скот	—	—
Итого скота	2 204,1	100

Посевная площадь в 1924 г.	В тысячах	
	гектаров.	десятин.
Всего	1.969	1.803,2
Из нее: под рожью	669,7	613,3
в том числе озимой	666,4	610,3
„ яровой	3,2	3,0
под пшеницей	733,2	671,5
в том числе озимой	7,09	6,5
„ яровой	726,18	665,0
под овсом	84,3	77,2
„ просом	199,6	182,8
„ ячменем	43,6	40,0
„ чечевицей	0,43	0,4
„ горохом и бобом	3,27	3,0
„ гречихой	5,89	5,4
„ подсолнухом	86,8	79,5
„ льном	2,6	2,4
„ коноплею	15,7	14,4
„ картофелем	62,35	57,1
„ бахчей и огородом	30,1	27,6
„ прочими	31,0	28,4

Распределение крестьянских хозяйств в $^0/_0{}^0/_0$ к общему числу их было следующее: без посева — 10,7$^0/_0$, до 1 десятины (1,09 гект.)—28,6$^0/_0$, от 1 до 2 дес. (1,09—2,18 гект.)—27$^0/_0$, от 2 — 3 дес. (2,18 — 3,27 гект.) — 15,6$^0/_0$ от 3—4 дес. (3,27—4,36 гект.)—8,4$^0/_0$, от 4 — 6 дес. (4,36—6,55 гект.) — 6,7$^0/_0$, от 6 — 8 дес. (6,55 — 8,73 гект.) — 1,9$^0/_0$, от 8 — 10 дес. (8,73 — 10,02 гект.) — 0,6$^0/_0$, свыше 10 дес. (10,92 гект.) — 0,5$^0/_0$. По обеспеченности скотом: без рабочего скота — 57,7$^0/_0$, с одной головой рабочего скота — 31,1$^0/_0$, с двумя головами — 9,1$^0/_0$, с тремя головами — 1,6$^0/_0$, с четырьмя и более — 0,7$^0/_0$. В 1924 г. распределение крестьянских хозяйств изменилось следующим образом: без посева — 24.850; до 1 дес. 99.077; от 1 до 2 дес.—163.886; от 2 до 3 дес.—80.920; свыше 3 дес. — 18.257. Всего—376.390.

Промышленность. По налоговым данным за первое полугодие 1923—24 г. количество промышленных предприятий и их оборот выражаются следующими цифрами:

Разряды.	Число предприятий.	Оборот в тыс. зол. рублей.
I	2.948	1.506
II	171	363
III	536	677
IV	62	227
V	29	161
VI	28	648
VII	7	341
VIII	5	371
IX	1	145
X	1	10
XI	1	1.255
XII	1	585

Из этих предприятий государственных было 38, с оборотом в 1.348 тыс. руб., кооперативных—48 с оборотом в 180 тыс. руб. и частных—3.702 предприятия с оборотом 3.351 тыс. руб. Кроме того, было три треста, объединяющих 44 предприятия с оборотом 1.027 тыс. руб, один синдикат, объединяющий 36 предприятий с оборотом в 1.459 тыс. руб., 1 союз кооперативов, объединяющий 46 кооперативов с оборотом 706 тыс. руб., одно акционерное общество, объединяющее 25 предприятий, с оборотом в 215 тыс. руб.

Кустарная промышленность. Кустарная промышленность в губернии довольно распространена: на 10 тыс. населения в довоенное время насчитывалось 86 чел. кустарей. Из кустарных промыслов можно отметить: обработку древесного материала, волокна, кожи, металлических изделий. Наибольшее число кустарей было в Бузулукском, в Бугурусланском и Бугульминском у.у.

Кооперация. По данным ЦСУ на 1 окт. 1924 г. в губернии было: кооперативов I ст. 1.619, из них: потребительских—116, промысловых—37, сельско-хозяйственных—1.795, кредитных—2, смешанных—1, союзов кооперативов—9.

Торговля. По налоговым данным за первое полугодие 1923—24 г. числилось торговых предприятий:

Разряды.	Число предприятий.	Обороты в тыс. зол. рублей.
I	1.151	—
II	3.193	5 581
III	1 072	6.534
IV	99	3 088
V	29	1.444

Из числа этих предприятий государственных было 21, с суммой оборота в 1.255 тыс. руб., кооперативных—186 с оборотом 1.569 тыс. руб., частных—4.186 с оборотом в 13.823 тыс. рублей.

Пути сообщения. В пределах губернии имеется железных дорог—1.077,5 километров (1.010 вер.), шоссейных—44,8 килом. (42 вер.), трактово-гужевых—5.133,5 килом. (4.812 вер.), проселочных — 1.277 килом. (1.197 вер.), судоходных рек—1.350 килом. (1.265 вер.). На одну версту приходится жел. дор.—5,6 саж., судоходных рек—7,1 саж.

Местное городское хозяйство и финансы. По обследованию 1923 г. в г. Самаре было зарегистрировано 12.174 владения, с общей площадью—31.442,7 тыс. кв. метров (6.910,5 тыс. кв. саж.), на одного жителя—209,3 кв. метра (46 кв. саж.). Муниципализированных и национализированных было 3.542 владения, в частных руках—8.632 владения с площадью в 8.635,9 тыс. кв. метров (1.898 тыс. кв. саж.). В прочих городах было владений—19.817 с площадью—17.951,1 тыс. кв. метров (3.945,3 тыс. кв. саж.). На одного жителя 164,2 кв. метров (36,1 кв. саж.). Муниципализированных и национализированных—1.979, в частных руках—17.838 с общей площадью — 12.103 тыс. кв. метров (2.660 тыс. кв. саж.). В остальных поселениях владений—3.692 с общей площадью—4 304,3 тыс. кв. метров (946 тыс. кв. саж.), на одного жителя—207 кв. метр. (45,5 саж.), национализированных и муниципализированных—318 владений, в частных руках—3.374 владения с площадью—2.414,7 тыс. кв. метр. (530,7 тыс. кв. саж.). В г. Самаре имеется трамвай постройки 1914 г., длина 39,25 килом. (36,8 вер.), моторных вагонов—57, прочих—8. Водопровод постройки 1887 г., протяжением 63,68 килом. (59,7 вер.), присоединенных владений—1.622 (14,3% всех владений), подача воды 50 литров (4 ведра) на жителя в сутки. Пожарная команда состоит из 424 человек, лошадей—63. В Бузулуке имеется мостовая, протяжением 3,2 километра (3 вер.). В Бугуруслане в пожарной команде 27 челов., лошадей—8, водопровод постройки 1912 г., протяжением 12,69 километра (11,9 вер.), присоединенных владений—87 (3,1%), на одного жителя—20 литров (1,6 ведер) в сутки. В Мелекесе в пожарной команде 29 человек, лошадей—12. В Бугульме водопровод постройки 1892 г. протяжением 1,7 километра (1,6 вер.), подача воды—370 гектолитров (3.000 ведер) в сутки.

Местная смета на 1923—24 г. по доходной части была сведена в сумме 5.701,7 тыс. руб., из них от имуществ и предприятий—3.028 тыс. руб., отчислений—991 тыс. руб., надбавок—867,6 тыс. руб., местных налогов—432,2 тыс. руб. Расходная смета составляла 6.562,6 тыс. руб. На содержание администрации назначалось 1.106 тыс. руб., на коммунальное хозяйство—2.271,9 тыс. руб., на дороги—52,2 тыс. руб., на народное образование—1.364,8 тыс. руб., на народное здравие—799,9 тыс. руб., на сельское хозяйство—134,1 тыс. руб., на народные суды—133,5 тыс. руб., на соцобес—82,2 тыс. руб., в запасной фонд—297 тыс. руб.

Народное образование. По данным на 1 января 1924 г. в губернии была следующая сеть учебных заведений:

	Учр. охраны детства.	Дошкольн. учрежд.	Школы I ступени.	Школы II ступени.	Школы 7 и 9-летн. объединенные.	Учр. прав. охраны несовершеннолет. и дефект.	Проф. школы и фабзавучи.	Политкурсы и партшк.
В городе:								
Количество учр. .	10	48	68	14	25	16	38	17
Руководителей . .	23	202	439	213	404	78	414	42
Учащихся	351	3.475	14.564	4.169	9.992	1.415	4.237	668
В уезде:								
Количество учр. .	—	39	1.299	18	27	—	9	—
Руководителей . .	—	102	1.650	91	140	—	44	—
Учащихся	—	2.843	73.617	1.712	4.387	—	306	—

	Школы I ст. для взросл.	Рабфаки.	Техникумы.	ВУЗ'ы.	Ликвид. неграмотности.	Библиотеки.	Избы-чит.	Театры.	Музеи.	Кино.	Клубы.	Нар. дома.
В городе:												
Количество учр. .	2	1	15	3 1)	22	64	—	12	6	8	37	2
Руководителей. .	41	34	273	—	25	—	—	—	—	—	—	—
Учащихся	505	375	2.506	—	668	—	—	—	—	—	—	—
В уезде:												
Количество учр. .	—	—	—	—	494	107	226	6	6	1	38	99
Руководителей. .	—	—	—	—	103	—	—	—	—	—	—	—
Учащихся . . .	—	—	—	—	2.214	—	—	—	—	—	—	—

Народное здравоохранение. По данным на 1 января 1924 г. в губернии было: в городах больниц—18, коек в них—1740; амбулаторий—22; пунктов помощи на дому—8; станций скорой помощи—1; зубкресел—25; зуб. амбулаторий—1; в селах: врачебных участков—83, из них больниц—69, коек в них—1.532; фельдш. п.—106; аптек—130; сан. эпид. учрежд.—4; диспансеров—1; санаторий—1; консультаций—3; домов матери и ребенка—5; домов ребенка—4.

ПЕНЗЕНСКАЯ ГУБЕРНИЯ.

Площадь и население. Пензенская губерния состоит из 7 уездов: Красно-Слободского – 9 волостей, Н.-Ломовского—6 в., Пензенского—10 в., Саранского—15 в., Спас-

---

1) Вузы: Государств. унив., Сельско-хоз. инст., Высшие Этнологич.-Археологич. курсы.

ского—12 в., Чембарского—8 в., Городищенского—6 в.; число городов и поселков городского типа—20, число населенных пунктов — 20.018. Административный центр—г. Пенза. Территория — 47.730 кв. километров (41.942 кв. вер.). Население—2.102.609 человек, из них: мужчин—963.453, женщин — 1.139.196. *Сельского населения* — 1.906.000, мужчин — 871.000, женщин — 1.035.000. *Городского населения* — 196.649, мужчин—92.403, женщин—104.196. По исчислению ЦСУ на 1 января 1925 г. числилось всего населения — 2.146.900 чел., в том числе городского — 200.400 чел., сельского — 1.946.500 чел. На 1 кв. версту всего населения 50 чел., сельского — 44 чел. В Пензе в 1920 г. насчитывалось — 85.070, из них: мужчин — 38.680, женщин — 46.390. В 1923 г. 79.569 челов., мужчин—37.083, женщин—42.477. Число *сельских хозяйств* в 1920 г.—298,5 тыс., в 1923 г.—365,4 тыс. На 1 хозяйство приходилось в 1917 г.—6,3 чел., в 1920 г.—5,8 чел., в 1922 г.—5,5 чел., в 1923 г.—5,2 чел. Национальный состав: русских—1 438.044, мордвы—209.506, татар—73.187. Остальное население—мелкие народности.

Сельское хозяйство. Земледелие. Движение посевной площади по отдельным культурам указывается в таблицах на стр. 578 и 579.

Изменение в рабочем и продуктивном скоте по отдельным видам скота (за 1921, 1922 и 1923 г.г.) в табл. на стр. 580.

Экономическая группировка крестьянских хозяйств показала, что наиболее значительно представлена по земле 5 группа (от 1 до $1^1/_2$ дес. на едока), по скоту—2 группа (до 2 голов на хозяйство).

Урожайность трав в губернии в 1923 г. дала следующие результаты: луга заливные 84 пуда с дес., суходольные—60 пуд. Всего было собрано с 166.845 дес. лугов—11.774.021 пуд. сена.

Валовой и чистый сбор хлебов и других полевых растений был следующий (см. табл. на стр. 581).

Годы.	Озимая (в каз. дес.).		Яровые хлеба (в казенн. дес.).				
	Рожь.	Пшен.	Рожь.	Пшен.	Ячмень.	Овес.	Просо.
1921	477.229,16	609,29	—	—	—	204.590,71	—
1922	455.751,36	308,31	—	—	—	178.193,22	176.939,02
1923	529.014,86[1])	80,35	97,87 [3])	397,34	159,35	262.277,91	262.277,04
	586.598,19[2])	80,35	97,87 [4])	388,17	166,47.	283.580,48	283.680,06.

Годы.	Яровые хлеба (в казенных десятинах).									
	Гречиха.	Картоф.	Лен.	Конопля.	Подсолн.	Полба.	Горох.	Чечевица.	Рыжик.	Свекл. корм.
1921	1.862,73	21.963,96	3.601,16	1.715,465	6.277,352	1.152	6.451,36	12.922,46	102,39	6,26
1922	3.426,79	21.868,53	4.551,44	2.085,14	8.379,68	—	7.009,98	16.415,12	—	—
1923	7.371,11	36.655,21	2.871,37	2.279,88	6.391,21	539,28	14.706,11	39.745,11	—	51,52
	8.817,78	45.804,06	3.921,30	2.369 52	6.392,75	562,40	15.799,58	45.221,04	—	21,52

---

[1]) Без Темниковского и Спасского уездов.

[2]) По всем уездам со включением Темниковского и Спасского уездов.

[3]) Яровой и озимой вместе за неимением сведений.

[4]) Яровой и озимой вместе.

Посевная площадь в 1924 г.	В тысячах	
	Гектаров.	Десятин.
Всего	1.738,6	1.592,2
Из нее под рожью	796,7	729,6
„ в том числе озимой	796,5	729,4
„ „ яровой	0,2	0,2
„ „ пшеницей	1,2	1,1
„ в том числе озимой	0,1	0,1
„ „ яровой	1,09	1,0
„ под овсом	371,8	340,7
„ „ просом	238,3	218,3
„ „ ячменем	0,1	0,1
„ „ чечевицей	51,6	47,3
„ „ горохом и бобами	23,0	21,1
„ „ гречихой	26,3	24,1
„ „ подсолнухом	8,9	8,2
„ „ льном	9,28	8,5
„ „ коноплей	50,99	46,7
„ „ картофелем	134,9	123,6
„ „ бахчей и огородом	9,0	8,3
„ „ прочими	15,9	14,6

Годы.	Количество скота.								
	Лошади.			Крупный рогатый скот.			Овцы.	Козы.	Свиньи.
	Из них рабочие.			Всего.	Из них коровы				
	Всего.	Старше 4-х лет.	До 4-х лет.		Всего.	В т. ч. яловые.			
1921 . .	286 884	179.557	25.223	387.926	244.413	—	700.087	1.458	68.802
1922 . .	293.209	173.322	25.323	427.472	234.945	—	631.778	1.601	91.702
1923 .	253.558	191.747	24.017	430.730	249.223	10.880	1.071.532	6.010	66.497
	286.812	218.685	27.029	492.637	287.163	13.254	1.201.502	4.906	90.092
1924 . .	308.700	—	—	581.800	314.000	—	1.633.300	—	—

Культуры.	Площадь в тыс. дес.	Урожай с 1 дес. пудов.	Валовой сбор в тыс. пудов.	Чистый сбор в тыс. пудов.
Озимая рожь	586,5	37,4	21.968,2	16.572,5
Овес	283,6	28,8	8.168,3	5.360,7
Гречиха	9,0	16,3	146,7	87,4
Просо	180,1	29,2	5.262,1	4.883,9
Чечевица	45,2	23,5	1.064,7	780,0
Картофель полевой	45,7	312,0	14.257,3	10.560,2
„ огородный . . .	46,6	423,8	19.752,3	15.982,5
Прочие	54,4	26,2	1.422,5	1.112,2

Промышленность. Число действующих промышленных заведений в губернии за полугодие октябрь-март 1923—24 г. по сравнению с предыдущим полугодием увеличилось, при чем означенный рост преимущественно падает на счет мелких кустарно-промышленных предприятий (мельницы, крупорушки, маслобойни и пр.).

Разряды.	Государств.		Коопераг.		Частные.		Всего.	
	Апр.—Сент. 1923 г.	Окт.—Март 1924 г.	Апр.—Сент. 1923 г.	Окт.—Март 1924 г.	Апр.—Сент. 1923 г.	Окт.—Март 1924 г.	Апр.—Сент. 1923 г.	Окт.—Март 1924 г.
I	1	10	11	26	3.267	5.133	3.279	5.169
II	8	5	2	1	231	85	241	91

Разряды.	Государств.		Кооперат.		Частные.		Всего.	
	Апр.—Сент. 1923 г.	Окт.—Март 1924 г.	Апр.—Сент. 1923 г.	Окт.—Март 1924 г.	Апр.—Сент. 1923 г.	Окт.—Март 1924 г.	Апр.—Сент. 1923 г.	Окт.—Март 1924 г.
III	36	16	7	27	1.059	281	1.102	329
IV	6	12	4	3	40	9	50	24
V	9	8	1	4	9	9	19	21
VI	9	7	3	1	3	1	15	9
VII	7	6	—	1	4	—	11	7
VIII	3	4	1	—	1	1	5	4
IX	1	2	—	—	—	—	1	2
X	3	1	—	—	—	—	3	1
XI	4	4	—	—	—	—	4	4
XII	—	—	—	—	—	—	—	—
Итого	87	75	29	63	4.614	5.519	4.730	5.657

Из отдельных групп предприятий следует отметить: лесопильные заводы—19, мельницы—18, кирпичные заводы—2. Вообще же промышленность развита чрезвычайно слабо.

Кустарная промышленность в Пензенской губернии существует лишь как подспорье сельскому хозяйству. Существуют отрасли: 1) деревообделочная (рогожно-кулевая, колесная, санная, бондарная и т. п.), 2) текстильная (веревочная, сетевязальная, пухоплетение), 3) гончарная, 4) сухая перегонка дерева (смолокурение), 5) обработка животных продуктов (голичный, сапожный). В общем кустарей в губернии насчитывается до 6.585 хозяйств.

Отхожие промыслы. Скудость средств, остающихся в распоряжении сельского хозяина по покрытии расходов по ведению хозяйства, заставляет его прибегать к изысканию подсобных заработков, и вследствие этого в местностях губернии наиболее малоземельных или с неплодородной почвой развиваются отхожие промыслы. Значительное развитие они получили прежде всего в ближайших к губернскому городу селах, где значительная часть населения в свободное от крестьянских работ время уходит в город в качестве легковых и ломовых извозчиков, плотников, столяров и пр. В некоторых местностях Пензенского уезда с недостаточно плодородной почвой (Чемодановская волость) часть взрослого мужского населения с наступлением осени отправляется в соседние волости и уезды в качестве валяльщиков теплой обуви. Наконец, в северных уездах, особенно Инсарском, население уходит на рыбные промыслы в Астрахань, на Черное и Аральское моря и на торфяные разработки в Москву и Пермь.

Торговля. Число торговых предприятий за полугодие октябрь-март 1923—24 г. по сравнению с полугодием апрель-сентябрь 1923 г. значительно сократилось.

Разряд.	Государственные.	Кооперативные.	Частные.	Всего.
I	—	1	1.881	1.882
II	4	38	3.460	3.502
III	40	235	925	1.200
IV	30	32	65	127
V	16	13	5	34
Итого . .	90	319	6.336	6 745

Уменьшение числа предприятий объясняется 1) тем, что под влиянием налогового нажима (патенты, принудительное размещение облигаций 6% золотого выигрышного займа, подоходный налог, уравсбор и др. платежи), часть мелких предприятий закрылась, 2) многие мелкие объединились в более крупные и мощные, на которых менее болезненно отражается давление налогового пресса. Тем не менее, несмотря на уменьшение количества торговых предприятий—общий оборот последних, в особенности частных предприятий, по сравнению с предыдущим периодом значительно возрос, что указывает на укрепление торговли, в особенности в первой половине полугодия.

Государственн		Кооперативные.		Частные.		Всего.	
Полуг. 1923 г.	Полуг. 1924 г.	Полуг. 1923 г.	Полуг. 1924 г.	Полуг. 1923 г.	Полуг. 1924 г.	Полуг. 1923 г.	Полуг. 1924 г.
298	319	902	975	4.903	7.062	6.103	8.356

(Обороты показаны в тыс. руб. в зол. исчислении).

В г. Пензе существует товарная биржа.

Кооперация. Число кооперативных предприятий в губернии на 1 окт. 1924 г. было следующее: потреб. копер. I ст.—269; промысл.—48, инвалидных—23, сел.-хоз.—215, кредитных—5, смешан.—2, жилищн.—29, союзов кооперат.—16.

Местное городское хозяйство и финансы. По переписи 1923 г. в Пензе насчитывалось 6.042 владения с площадью 19.381,6 кв. метра (4.259,7 тыс. кв. саж.), на одного человека—242,9 кв. метров (53,4 кв. саж.). Национализированных и муниципализированных—829, частных владений—5.213 с общей площадью—7.874,68 тыс. кв. метров (1.730,7 кв. саж.). В городах и уездах владений насчитывалось—19.056 с площадью 35.665,1 тыс. кв. метров (7.838,5 тыс. кв. саж.) на одного жителя—271,18 кв. метров (59,6 кв. саж.). Муниципализированных и национализированных 1.066 владений. Частных владений — 18.000 с площадью 29.598,2 тыс. кв. метров (6.505,1 тыс. кв. саж.). В поселках городского типа 501 владение, площадью 183,8 тыс. кв. метров (40,4 тыс. кв. саж.), на жителя—50,9 кв. метров (11,2 кв. саж.). Муниципализированных и национализированных—71 владение. В частных руках—430, с общей площадью—54,1 тыс. кв. метров (11,9 тыс. кв. саж.).

В Пензе имеется водопровод постройки 1898 г., протяжением 41,6 километра (39 вер.). Подача воды—5.690 гектолитров (46.273 ведра) в день. Пожарных 175 человек, лошадей—68, паровых машин—3.

В г. Спасске водопровод постройки 1897 г., протяжением 4,2 километра (4 вер.). Присоединенных владений—12, подача воды—8.855 литров (720 ведер) в сутки. Пожарная команда из 10 человек, лошадей—4.

В Городище пожарных—5, лошадей—5.

В Темникове пожарных—14, лошадей—11.

В Чембаре пожарных—6, лошадей—8.

По смете на 1923 г. было предположено доходов—6.100,4 тыс. руб., из них: от предприятий и имуществ—2.315 тыс. руб., от отчислений—1.576,2 тыс. руб., надбавки—518,6 тыс. руб., местные налоги—404,7 тыс. руб. Расходов предполагалось на 6.356,2 тыс. руб. Из них на содержание администрации—704,3 тыс. руб., на коммунальное хозяйство—953,8 тыс. руб., на содержание дорог—78,9 тыс. руб., на наробраз—1.145,6 тыс. руб., на нарздрав—665,5 тыс. руб., на сельское хозяйство—196,4 тыс. руб., на содержание судов—149,2 тыс. руб., запасной фонд—427,8 тыс. руб.

Народное образование. Народное образование в Пензенской губернии по данным на 1 января 1924 г. представляется в следующем виде:

	Учрежд. охраны детства.	Дошкольные учреждения.	Школы I ступени.	Школы II ступени.	Школы 7 и 9-летн. объединенные.	Учр. прав соц. охран. несовершенол. и дефек.	Профес. школы и фабзавучи.	Политкурсы и партшколы.
В городе:								
Колич. учрежден.	10	19	67	18	20	2	32	13
Руководителей	33	86	386	217	356	6	195	63
Учащихся	413	1.218	11.931	4.278	7.388	109	1.731	780
В уезде:								
Колич. учрежден.	3	3	970	6	10	3	4	—
Руководителей	14	14	1.598	41	63	18	9	—
Учащихся	195	195	67 636	912	1.552	176	133	—

	Школы I ступ. для взрослых.	Школы II ступ. для взрослых.	Рабфаки.	Техникумы.	ВУЗ'ы.	Ликвидац. неграмотности.	Библиотеки.	Избы-читальни.	Театры.	Музеи.	Кино.	Клубы.	Народн. дома.
В городе:													
Колич. учрежден.	—	3	1	10	—	30	72	—	21	7	7	47	8
Руководителей	—	86	53	193	—	50	—	—	—	—	—	—	—
Учащихся	—	530	264	1.817	—	1 448	—	—	—	—	—	—	—
В уезде:													
Колич. учрежден.	2	—	—	—	—	169	124	51	21	1	1	38	32
Руководителей	44	—	—	—	—	198	—	—	—	—	—	—	—
Учащихся	66	—	—	—	—	4.901	—	—	—	—	—	—	—

Народное здравоохранение. В Пензенской г. на 1 октября 1922 г. число медучреждений было 269, в числе которых 53 стационарных, число коек—3.742, персонал—669. По данным на 1 января 1924 г. было в городах: больниц—7, коек в них—1035; амбулаторий—6; пунктов помощи на дому—9; зубкресел—5; зубамбулаторий 1; в селах: врачебных участков—61; из них больниц—35, коек в них—961; фельдш. п.—75; аптек—102; сан.-эпид. учрежд.—36; диспансеров—2; детск. амбулаторий—1; ясель—2; дом. матери и ребенка—2; домов ребенка—8.

УЛЬЯНОВСКАЯ ГУБЕРНИЯ.

Площадь и население. Ульяновская губерния (быв. Симбирская) в административном отношении делится на 5 уездов: Ульяновский—11 в., Сызранский—14, Корсунский—11, Алатырский—7, Ардатовский—9, всех волостей—52. Городов и селений городского типа—21, населенных сельских пунктов—1.718. По исчислению ЦСУ на 1 января 1925 года площадь 38.100 *кв. км* (33.474 кв. верст). Население—1.605.000, из них мужчин 763.600, женщин 841.400. *Сельского населения*—1.423.900, из них мужчин 678.500, женщин 745.400. *Городского населения*—181.100, из них мужчин 85.100, женщин—96.000. На 1 кв. версту всего населения—41,5 чел., сельского —36,2 чел.

Главный город Ульяновск. Население его 68.490: мужчин—32.380, женщин—36.100. По переписи 1920 г. в нем было 80.871 человек, из них мужчин—37.712, женщин—43.159. Убыль составляет 17,1%.

Число крестьянских дворов в 1923 г.—268,4 тыс. На один двор приходилось 6,1, в 1920 г.—5,6, в 1922 г.—5,5, в 1923 г.—4,5 чел.

По национальному составу: русских—1.272.063 человека, мордвы—204.454 человека, татар—75.457 человек, чувашей—45.752.

Земледелие. Размер посевной площади 1920, 22, 23 и 24 г.г. (в тыс. дес.) (см. на стр. 588):

Название культур.	Годы переписи.			
	1920 г.	1922 г.	1923 г.	1924 г.
Озимая рожь	426.187	224.800	397.832	554,6
Пшеница	65.606	9.378	33.161	77,0
Овес	158.420	45.638	132.207	171,5
Полба	4.745	193	2.079	—
Просо	127.943	136.581	163.436	202,1
Ячмень	30	514	1.326	1,1
Гречиха	5.389	3.233	3.921	11,4
Горох	10.427	4.506	1.014	9,7
Чечевица	12.031	2.659	4.109	24,0
Картофель	30.676	14.714	34.746	81,0
Лен	6.309	3.491	4.228	6,3
Конопля	2.637	1.836	10.792	23,5
Подсолнечник	3.553	3.000	6.461	13,9
Прочие хлеба	1.937	1.747	650	25,3
Итого под яров. хлебами	420.043	227.490	401.830	
Всего посева (оз. и яров.)	846.230	452.290	799.662	1.202,4

В 1923 г., как мы видим, наблюдается резкий перелом в сторону увеличения посевной площади, продолжающийся и в 1924 г.

Площадь промышленных садов в губернии учтена слабо, поэтому помещенная здесь цифра является приблизительной. Общая площадь садов определялась на 1 января 1923 г. в 14.848 гектаров (13.599 дес.). Состояние садов по губернии крайне неблагоприятное, так как в наибольших массивах их свирепствуют разного рода вредители. Приволжский район садов уже три года подряд без урожая. В годы нормального состояния садов урожай в среднем определялся в 68,8 тысяч тонн (4.200.000 пудов), а в настоящее время вряд ли достигает и 10% указанной цифры.

Огородничество в 1923 году получило наивысшую степень развития до 15,3 тыс. гектаров (14.000 дес.), но в 1924 году площадь посевов в огородах сократилась, хотя исчерпывающих цифровых данных по этому вопросу не имеется.

Пчеловодство губернии в 1922 г. пало, что было подготовлено отсутствием природного взятка в 1921 г., вследствие полного неурожая в том году хлебов и трав и повреждения лесов гусеницей шелкопряда, а также появления заразных болезней в разных местностях губернии. 1923 год был более благоприятен для пчеловодства, и в некоторых местностях губернии пчеловодство начинает оправляться, что видно из нижепомещаемых сведений.

Число хозяйств.	1921 г.	1922 г.	1923 г.
Занимающихся пчеловодством . . .	2.583	2.496	2.199
Ульев рамочных	13.901	13.151	13.575
„ колодных	12.220	11.809	11.948

Распределение крестьянских хозяйств, в зависимости от площади посева в 1923 г., таково: менее $^{1}/_{4}$ дес. (0,27 гект.)—8.478; от $^{1}/_{4}$ до $^{1}/_{2}$ дес. (0,27—0,54 гект.)—3.501; от $^{1}/_{2}$ дес. до $^{3}/_{4}$ дес. (0,54—081 гект.)—18.011; от $^{3}/_{4}$ дес.—1 дес. (0.81—1,09 гект.)—50.603; от 1—1$^{1}/_{2}$ дес. (1,09—1,63 гект.)—121.225; от 1$^{1}/_{2}$—2 дес. (1,63—2,18 гект.)—53.335; от 2—

$2^1/_2$ дес. (2,18—2,72 гект.)—9.849; от $2^1/_2$—3 дес. (2,72—3,27 гект.)—1.975; свыше 3 дес. (3,27 гект).—1.371. Всего 268.368. Таким образом, значительнее всего представлены 4,5 и 6 группы, которые все вместе дают свыше $80^0/_0$ всех хозяйств.

В 1924—25 г. распределение кр. хоз. было следующее: менее $^1/_4$ дес.—1.407; от $^1/_4$—$^1/_2$ д.—2.720; от $^1/_2$ до $^3/_4$ д.—21.482; от $^3/_4$ до 1 д.—53.314; от 1 до $1^1/_2$ д.—116.576; от $1^1/_2$ до 2 д.—57.549; от 2 до $2^1/_2$ д.—11.010; от $2^1/_2$ до 3 д.—2.680; свыше 3 д.—1.662. Всего 268.400.

Урожай хлебов с 1 дес. в 1923 г.: озимых – 422,6 кило (25,8 пуд.), иных хлебов в переводе на ржаные единицы—476,6 кило (29,1 пуд.). Валовой сбор в 1923 г. озимых—168.365.301 кило (10.278.712 пуд.), яровых—191.829.077 кило (11.711.183 п.), а всего—360.194.378 кило (21.989.895 п.).

Урожай трав: заливных—85 пуд. с дес., суходольных—55 пуд. с дес.

Сведения о рабочем и продуктивном скоте следующие (в тыс. голов):

	1920 г.	1922 г.	1924 г.
Всего лошадей	220.096	110.193	187,3
Из них: старше 4-х лет	158.651	80.650	—
„ до 4-х лет	19.267	19.759	—
Всего крупн. рогат. скота	295.739	179.961	363,1
Из них: быков старше 2 лет	181	32	—
коров	197.341	139.857	185,7
овец	634.425	319.233	954,6
коз	3.507	11.149	27,2
свиней	45.120	3.757	141,7
Всего голов	1.198.887	624.293	1.673,9

Количество рабочего и продуктивного скота постепенно увеличивается, благодаря привозу в губернию Губсельпромсоюзом и органами НКЗема рабочего скота и наличию среднего в губернии урожая хлебов и трав.

Промышленность. Промышленных предприятий по налоговым данным на 1924 год было (см. табл. на стр. 593).

Из отдельных крупных промышленных предприятий следует отметить объединение фабрик грубых сукон—„Симсукно“, куда входит 12 фабрик. Общее число двигателей на них—76. Сланцевые разработки Средне-волжские и Квольчерские, на первых занято—113 раб., на вторых—221.

Кустарная промышленность. В Ульяновской губернии до войны была довольно сильно развита кустарная промышленность. Наиболее распространены следующие промыслы: производство деревянной посуды, выгонка смолы и дегтя, гончарное производство, производство мочал, рогожи и веревок, сапожный и портняжный и некоторые другие. Война и революция значительно сократили число кустарей (примерно в 3—4 раза); несмотря на это, приходится констатировать, что деревня пользуется их продукцией в значительно большей степени, чем продуктами крупной промышленности. Лишь в последнее время, в связи с увеличением емкости крестьянского рынка, крупная промышленность начинает проникать туда в более или менее значительной степени. Кустари, вследствие сельско-хозяйственной мощи губернии заняты, главным образом, переработкой продуктов сельского хозяйства (60%—70% общего числа) или работой для нужд земледелия (10—15%).

Торговля. Торговые предприятия в 1924 г., по налоговым данным дают следующую картину (см. табл. на стр. 594).

Отмечается увеличение количества торговых предприятий вообще и особенно мелких, 1-го и 2-го разрядов. Причина увеличения, судя по количеству выбранных патентов, объясняется отчасти искоренением беспатентной торговли, а отчасти увеличенным количеством торговцев мелкого типа вообще.

Кооперация. Кооперативов I ст. по данным на 1 октября 1924 г. числилось: потребительских—181, промысло-

Разряды.	Государств.		Кооперат.		Частные.		Итого.	
	1-е полугод.	2-е полугод.	1-е полугод.	2-е полугод.	1-е полугод.	2-е полугод.	1-е полугод.	2-е полугод.
I	3	2	10	2	2.800	2.187	2.813	2.191
II	—	3	4	9	141	78	145	90
III	9	23	12	16	153	263	174	302
IV	19	8	8	6	31	26	58	40
V	16	7	5	4	8	16	29	27
VI	22	13	1	1	1	3	24	17
VII	11	6	—	2	2	2	13	10
VIII	4	8	—	—	1	2	5	10
IX	—	—	—	—	—	—	—	—
X	2	1	—	—	—	—	2	1
XI	8	8	—	—	—	—	8	8
XII	—	—	—	—	—	—	—	—
Итого .	94	79	40	40	3.137	2 577	3.271	2.696

вых—53, инвалидных—61, сельско-хоз.—528, смешанных—1, союзов кооперативов—11.

В губернии существуют две товарных биржи—Симбирская и Сызранская.

Местное городское хозяйство и финансы. По переписи 1923 г. в г. Ульяновске числилось 6.115 владений

Разряды.	Государств.		Кооперат.		Частные.		Всего.	
	1-е полугод.	2-е полугод.	1-е полугод.	2-е полугод.	1-е полугод.	2-е полугод.	1-е полугод.	2-е полугод.
I	1	—	6	—	1.448	2.048	1.455	2.048
II	3	14	25	19	2.064	2.302	2.092	2.335
III	55	31	168	170	637	853	860	1.054
IV	28	29	27	44	41	96	96	169
V	30	28	4	15	6	9	40	52
Итого .	117	102	230	248	4.196	5.308	4.543	5.658

с площадью 11.037,8 тыс. кв. метров (2.425,9 тыс. кв. саж.), на одного жителя — 161 кв. метр (35,4 кв. саж.). Национализированных и муниципализированных 598 владений. В частных руках 5.517 владений с площадью 4.824,8 тыс. кв. метров (1.060,4 тыс. кв. саж.). В городах и уездах владений числилось 13.164. Площадь 11.926,4 тыс. кв. метров (2.621,2 тыс. кв. саж.), на одного жителя 161 кв. метр (33,2 кв. саж.). Национализированных и муниципализированных 945, частных владений 12.219 с площадью 8.817,4 тыс. кв. метров (1.937,9 тыс. кв. саж.). В поселках городского типа владений 3.545, площадь 6.138,8 тыс. кв. метров (1.349,2 тыс. кв. саж.), на одного жителя—221,1 кв. метра (48,6 кв. саж.). Муниципализированных и национализированных 606 владений. В частных руках—2.939 владений, площадь—3.351 тыс. кв. метров (736,5 тыс. кв. саж.).

В Ульяновске замощено 28,2 километра (35,8 верст), в Алатыре 4,8 километра (4,5 версты), в Корсуне 3,84 километра (3,6 вер.), Сенгилее 5,33 километров (5 верст), Сызрани 6 километров (5,7 верст). Число пожарных в Ульяновске 56, лошадей 37, паровых машин 2. Водопровод постройки 1914 г., протяжением 52,2 килом. (49 верст); присоединенных владений 1.101 или 18,7%; подача воды в год—10.844 тыс. гектолитров (88.164 тыс. ведер), или на жителя 44,2 литра (3,6 ведра) в сутки. В Алатыре водопровод постройки 1900 г., протяжением 2,13 километра (2 версты). В Сенгилее водопровод постройки 1913 г. протяжением 2,13 *км* (2 версты), присоединенных владений 16, или 3,9%. В Сызрани пожарных 46, лошадей 14, паровых машин 1. Водопровод постройки 1886 г., протяжением 9,6 *км* (9 верст), присоединенных владений—6 или 0,3%, подача воды—1.620 гектолитров (13.176 ведер) в сутки.

По ориентировочной смете на 1923/24 г. предполагалось получить дохода 3.525,5 тыс. руб., из них от предприятий и имуществ—667,6 тыс. руб., отчислений—1.714,2 тыс. руб., надбавок—487,6 тыс. руб., местных налогов—252,2 тыс. руб. Расходы намечались в сумме 3.823,3 тыс. руб. Из них на содержание администрации—824,8 тыс. руб., на коммунальное хозяйство—454,1 тыс. руб.; на содержание дорог—31,7 тыс. руб. на наробраз—1.026,6 тыс. руб., на нарздрав—574,5 тыс. руб., на сельское хозяйство—209,4 тыс. руб., на народные суды—177,6 тыс. руб., запасной фонд—172,4 тыс. руб. В 1924—25 г. ожидается дохода: от имуществ и оброчных статей—564,9 тыс. руб.; от предприятий общественного пользования—776,2 тыс. руб.; от местной промышленн.—95,8 тыс. руб.; отчислений от госторговли—494,2 тыс. руб.; отчислений от госналогов—465,4 тыс. руб.; от надбавок—2.105,9 тыс. руб.; от местных налогов и сборов—267,5 тыс. руб.

Расходная смета: на общеадминистр. учрежден.—800,2 тыс. руб.; на охрану обществ. порядка—614,9 тыс. руб.; на судебн. учрежд.—133,0 тыс. руб.; на народное образов.—1.592 тыс. руб.; на здравоохранение—1.056,1 тыс. руб.; на соцобез—118,2 тыс. руб.; на коммунальные предприятия общего пользования—87,3 тыс. руб.; на содерж. комхоза и на благоустройство—169 тыс. руб.; на пути сообщения—243,3 тыс. руб., на сельское хоз.—251,5 тыс. руб.

Народное образование.

	Учрежд. охраны детства.	Дошкольные учреждения.	Школы I ступени.	Школы II ступени.	Школы 7 и 9-летн. объед.	Учр. соц прав. охр. несовершеннолетн. и дефективн.	Професс. школы и фабзавучи.	Политкурсы и партшколы.
В городе:								
Колич. учрежден.	4	23	68	17	3	6	11	3
Руководителей. . .	9	181	504	234	54	44	114	27
Учащихся.	208	2.388	14.373	4.541	1.399	564	1.387	355
В уезде:								
Колич. учрежден. .	7	10	967	22	12	1	8	—
Руководителей. . .	11	37	1.597	118	97	8	49	—
Учащихся.	463	481	58.724	1.914	2.836	44	412	—

	Школы I ступ. для взрослых.	Школы II ступ. для взрослых.	Рабфаки.	Техникумы.	ВУЗЫ.	Ликвидац. неграмотности.	Библиотеки.	Избы-читальни.	Театры.	Музеи.	Клубы.	Народ. дома.	Кино.
В городе:													
Колич. учрежден. .	1	3	1	12	—	34	55	—	10	6	39	2	6
Руководителей. . .	8	22	22	197	—	44	—	—	—	—	—	—	—
Учащихся.	108	217	307	1.628	—	1.174	—	—	—	—	—	—	—
В уезде:													
Колич. учрежден. .	—	1	—	—	—	28	140	57	5	—	37	77	—
Руководителей. . .	—	14	—	—	—	31	—	—	—	—	—	—	—
Учащихся.	—	117	—	—	—	84	—	—	—	—	—	—	—

Народное здравоохранение. По данным на 1 января 1924 г. числилось: в городах—больниц 14, коек в них 849, амбулаторий 26, пунктов помощи на дому 4, зубкресел 22, зубамбулаторий 1, врачебных участков 56, в них больниц 38 с 822 койками, аптек 79; санит.-эпид. учрежд. 8; диспансеров 1; детамбулаторий 3; школьных санаторий 1; консультаций для детей 4; ясель 10; домов матери и ребенка 1; домов ребенка 5; врачей 137; лекпомов 267; зубврачей 28; акушерок 7.

НИЖНЕЕ ПОВОЛЖЬЕ.

Площадь. Нижнее Поволжье охватывает губернии: Саратовскую, Сталинградскую, Астраханскую, Авт. ССР немцев Поволжья и Калмыцкую автономную область. Он представляет из себя обширную впадину общею площадью 437.438 кв. километров (406.820 кв. верст), ниспадающую к Каспийскому морю и окруженную водоразделами: с юго-востока—Усть-Сыр, с востока Мухаджары и Южное предгорье Урала, на севере—Общий Сырт и Жигули; с запада—водоразделы между Сурой и Тереной и между Сурой, Медведицей и Эргени; на юго-западе лежит Ставропольское плато. Вся эта полоса характеризуется как типично засушливая. Количество осадков, выпадающее здесь, крайне ничтожно: в северных частях они достигают еще 450 *мм*, но чем южнее, тем климат становится засушливее, с осадками в Прикаспийской пустыне до 50—125 *мм*, при чем количество выпадающих осадков резко колеблется как из года в год, так и по временам года: на-ряду с длительными периодами засухи выпадают ливни, в короткий срок выбрасывающие огромное количество влаги, которая, однако, приносит более вреда, чем пользы, размывая и снося верхний плодородный слой почвы и едва смачивая землю. Зимою снег ветрами сдувается в низины и овраги, весной быстро тает и сносится в реки, нисколько не содействуя повышению влажности почвы.

Климат — не единственное неблагоприятное для сельского хозяйства условие. На-ряду с ним следует поставить и свойство почвы. Преобладающими здесь являются каштановые земли, суглинки, пески, солончаки, бурые земли. Так, в Астраханской губ. преобладающими почвами являются бурые; значительные пространства покрыты песком или представляют из себя солончаки. Саратовская губ. по своему почвенному покрову более разнообразна: уезды Вольский, Хвалынский, северная часть Петровского залегают в области разновидностей черноземных почв, супесчаных черноземов и черноземных супесей, с перемежающимися темносерыми и серыми лесными суглинками. Остальная часть губернии лежит в области суглинистых черноземов. Количество гумуса во всем районе невелико, достигая на шоколадных черноземах 4—6% и на каштановых землях 3—4%, при чем падение процента гумуса идет с северо-запада на юго-восток. Параллельно с падением гумуса идет накопление вредных для произрастания растений солей.

Флора района неодинакова: на севере преобладает флора степной зоны, на юге—полупустыни. Переходы постепенны. Разливы и лиманы имеют своеобразную луговую флору. Большая часть песков юга лишена растительности. С севера в область вклинилась лесостепь и, например, Кузнецкий уезд покрыт почти на $^1/_3$ лесами.

Несмотря на неблагоприятные климатические и почвенные условия, основным промыслом населения является сельское хозяйство, при чем наблюдается довольно характерный переход от более интенсивных форм, существующих на севере и северо-западе, к экстенсивным на юге и юго-востоке. На севере, где условия для ведения хозяйства более благоприятны и где плотность населения выше, мы видим увеличение процента посева, исчезают залежные формы хозяйства, уменьшается значение гулевого скота. Чем далее на юг и юго-восток, тем резче выступают экстенсивные системы: появляется залежное хозяйство, процент пара уменьшается и т. д.

Добывающая и обрабатывающая промышленность в районе слабо развита и связана с естественными его особенностями. Воды Волги и Каспийского моря дают место значительному рыбному хозяйству: в довоенное время 42,5% всего рыбного лова России приходилось на долю Нижне-Волжского района. Другим важным видом промышленности района является соледобывающая. Здесь, в пределах

Великой Арало-Каспийской впадины, когда-то служившей дном обширного моря, имеется несколько тысяч соляных озер. Первое место между ними по величине и обилию запасов соли занимает Эльтонское озеро, разработка которого началась еще с начала XVIII века. Площадь озера составляет 152 кв. километра (135 кв. верст), и запасы соли исчисляются десятками миллиардов пудов. Расположено озеро от р. Волги в 128 километрах (120 верст). Эта дальность расстояния, до проведения Астраханской жел. дороги, значительно препятствовала работам на озере, и в 1882 г. добыча соли за невыгодностью совсем прекратилась. После постройки Астраханской жел. дороги Эльтонское озеро оказалось от нее в трех километрах расстояния и было соединено с нею подъездною веткой. До войны и революции добыча соли на озере производилась частными лицами, притом самым примитивным образом: соль ломалась при помощи ломов, лопат и нагружалась в плоскодонные лодки, в которых доставлялась на берег, где складывалась в кучи. В 1914 г. было добыто 17,8 тыс. тонн (1.086 тыс. пуд.) соли. Стоимость соли определялась в 4,8 коп. за пуд. Вторым главнейшим месторождением соли в районе является Баскунчакское озеро. Оно расположено всего в 53,3 километрах (50 верстах) от Волги, и в этом состоит все его преимущество перед Эльтонским озером. Площадь озера составляет 114 кв. километров (около 100 кв. верст), при чем соль залегает по дну озера слоем в 21 метр (10 саж. толщины). Запасы ее свыше 1,9 миллиарда тонн (120 миллиардов пудов). Озеро имеет мало воды, которая в жаркие лета совершенно испаряется. Первый пласт соли, который разрабатывается, имеет толщину 6,5—8,5 метра (3—4 сажени) и состоит из разных слоев, дающих соль редкого качества. Сверху него лежит вновь оседающая соль, в 4,9—9 сантиметров (1—2 вершка) толщи, за ним так называемая чугунка толщиной от 1,8 до 1,5 метра ($^1/_4$ арш.—2 арш.), а под ним—гранатка, крупно-зернистая соль с богатым содержанием хлористого натра. Баскунчакская соль по своим качествам считается наиболее пригодной для засола рыбы и мяса. Баскунчакское озеро является главным местом добычи соли: в 1916 г. в нем было добыто 655,2 тыс. тонн (40 милл. пуд.).

Следует отметить еще богатейшее месторождение соли в горе Чапчачи, находящейся в 85 километрах (80 верстах) от Баскунчака. Залежи соли здесь представляют громадный массив толщиной более 85 метров (40 саж). Дороговизна добычи, в связи с трудностью сообщения, делает разработку горы коммерчески невыгодной.

Обрабатывающая промышленность в районе и прежде и теперь слабо развита. Преобладающий тип—мелкая и средняя промышленность, занимающаяся в своей главной массе переработкой продуктов сельского хозяйства. На первом месте стоят мукомольно-крупяная промышленность, винокуренная, маслобойная, колбасно-консервная. Текстильная промышленность носит полукустарный характер: здесь производится известная саратовская сарпинка, вырабатываемая из пряжи, получаемой с двух саратовских фабрик.

САРАТОВСКАЯ ГУБЕРНИЯ.

Площадь и население. Саратовская губ. занимает площадь в 90.700 кв. километров, или 80.149 кв. верст. В административном отношении делится на 9 уездов и 106 волостей: Аткарский—9 в., Балашовский—17 в., Вольский—17 в., Камышинский—10 в., Новоузенский—12 в., Кузнецкий—11 в., Петровский—12 в., Саратовский—8 в., Сердобский—10 в. Городов и селений городского типа 22; сельских населенных пунктов 3.390. Административный центр—г. Саратов.

По исчислению ЦСУ на 1 января 1925 г., всего населения 2.849.900, из них мужчин—1.356.800, женщин—1.493.100. *Сельское население*—2.420.200, в том числе мужчин—1.156.400, женщин—1.263.800. *Городского населения* 429.700, в том числе мужчин—200.400, женщин—229.300. На 1 кв. версту приходится населения 34,3 человека, только сельского—29 чел. В г. Саратове по переписи 1923 г. числилось 183.145 чел., в 1897 г. было 137.021 чел., в 1917 г.—223.414 чел., в 1920 г.—189.242 чел. Число хозяйств в 1923 г. 456,9 тыс. на одно хозяйство приходилось 6,2 чел., в 1920 г.—5,9 чел., в 1922 г.—5,5 чел., в 1923 г.—6,0 чел. Национальный состав губернии очень пестрый, до 50 различных национальностей. Более всего имеется русских—2.426.265, украинцев—252.324, татар—145.667.

Профессиональный состав населения: занято в сельском хозяйстве 1.239.448, в сельском хозяйстве с подсобным промыслом—94.359, промыслами с подсобным сельским хозяйством—11.066, занимающихся только промыслами—206.427; лиц, не имеющих занятий и живущих на средства других—577.325 чел., живущих на нетрудовой доход и на средства соцобеза—26.286 чел.

Сельское хозяйство. Земледелие. Общая площадь Саратовской губ. 2.496,6 тыс. гектаров (2.286,3 тыс. дес.). Из нее усадебной—187,5 тыс. гект. (171,7 тыс. дес.), пашни 5.897,2 тыс. гект. (5.400,4 тыс. дес.), сенокосной—481,6 тыс. гект. (441,6 тыс. дес.), выгонов—757,8 тыс. гект. (739,8 тыс. дес.), леса и кустарника—804,4 тыс. гект. (782,4 тыс. дес.), неудобной—491,8 тыс. гект. (450,4 тыс. дес.). Посевная площадь в 1923 г. составляла 2.165,6 тыс. гект. (1.983,2 тыс. дес.). Из них под рожью—916,3 тыс. гект. (839,1 тыс дес.), пшеницей—404,8 тыс. гект. (375,5 тыс. дес.), овсом—267,6 т. гект. (245,1 тыс. дес.), просом—294,8 тыс. гект. (274.6 тыс. дес.), ячменем—20,2 тыс. гект. (18,5 т. дес.), чечевицей—38,8 тыс. гект. (35,6 тыс. дес.), горохом—6,8 тыс. гект. (6,2 тыс. дес.), гречихой—4,9 тыс. гект. (4,5 тыс. дес.); подсолнухом—124 т. гект. (113,6 тыс. дес.), льном—7,6 тыс гект. (7 тыс. дес.), коноплей—6,7 тыс. гект. (6,2 тыс. дес.), картофелем—34,1 тыс. гект. (31,3 тыс. дес.), бахчею—28,2 тыс. гект. (25,8 тыс. дес.), прочими—1,2 тыс. гект. (1,1 тыс. дес).

Площадь посева 1924 г. составила (см. табл. на стр. 601).

Таким образом в 1924 г. площадь посева—по сравнению с площадью посева в 1923 г.—увеличилась на 18%.

По сравнению с довоенным временем посевы ржи в 1923 г. составили 94,7%, пшеницы—32,6%, овса—71,6%, ячменя—58,4%, проса—137%, подсолнуха—37,4%, гороха—38,4%, чечевицы—66%, картофеля—81,9%, прочих—85 5%. Всего по губернии площадь посева составляла 69,1% к довоенной площади посева. В 1922 г. вся площадь под посевом составляла 1.487.349 дес. Таким образом в 1923 г. замечается значительный рост площади под посевами свыше 33%. Наиболь-

Посевная площадь в 1924 г.	В тысячах гектаров.	В тысячах десятин.
Всего	2.562,3	2.346,6
Из нее: под рожью	996,7	912,8
в т. ч. озимой	996,5	912,6
яровой	0,2	0,2
под пшеницей	555,6	508,8
в т. ч. озимой	1,9	1,8
яровой	553,7	507,0
под овсом	299,4	274,2
„ просом	323,9	296,6
„ ячменем	26,97	24,7
„ чечевицей	29,7	27,1
„ горохом и бобами	5,8	5,3
„ гречихой	4,6	4,2
„ подсолнухом	171,8	157,3
„ льном	8,0	7,4
„ коноплею	17,6	16,1
„ картофелем	74,0	64,8
„ бахчей и огородом	43,1	39,5
„ прочими	8,5	7,8

шее увеличение дали посевы под рожью, пшеницей и подсолнухом. Средний урожай хлебов по сравнению с довоенным был (в пудах):

Название хлебов.	Средний сбор с дес. в довоенн. время.	Сбор с дес. в 1923 г.
Рожь	39.2	29,5
Пшеница	28,6	17,0
Овес	35,1	35,6
Просо	31,3	35,6
Подсолнух	28,0	28,5
Горох	38,5	27,0
Ячмень	28,1	15,7
Картофель	296,6	382,7

Валовой сбор полевых культур в 1923 г. был следующий: ржи озимой—381,3 тыс. тонны (23.280 тыс. пуд.); пшеницы озимой—606 тонн (37 тыс. пуд.); яровой пшеницы—113,3 тыс. тонн (6.917 тыс. пуд.); овса—140,2 тыс. тонн (8.558 тыс. пуд); ячменя—5.438 тонн (332 тыс. пуд.); гречихи—2.014 тонн (123 тыс. пуд.); проса—118.278 тонн (11.006 тыс. пуд.); чечевицы—9.991 тонна (610 тыс. пуд.); гороха—2.588 тонн (148 тыс. пуд.); подсолнуха—53.175 тонн (3.247 тыс. пуд.); льна—2.718 тонн (166 тыс. пуд.); картофеля—158.427 тонн (9.672 тыс. пуд.). Процентное отношение валового сбора 1923 г. к среднему довоенному: ржи—67,5%; пшеницы—20,2%; овса—69,9%; ячменя—21,2%; проса—172,5%; подсолнуха—73,5% картофеля—82,9%.

Число хозяйств в 1924—25 году было следующее: менее

$^1/_4$ д.—3.233; от $^1/_4$ до $^1/_2$ д.—2.509; от $^1/_2$ д. до $^3/_4$ д.—7.044; от $^3/_4$ до 1 д.—21.235; от 1 д. до $1^1/_2$ д.—126.282; от $1^1/_2$ до 2 д.—142.307; от 2 до $2^1/_2$ д.—67.862; от $2^1/_2$ до 3 д.—23.342; свыше 3 дес.—11.796. Всего—405.610.

Количество скота в 1923 г.: лошадей 389.848, из них рабочих—329.477; крупный рогатый скот 831.160, из них коров—397.666, волов—43.342; овец—1.431.841, из них взрослых—835.530; коз—44.522, свиней—48.001, верблюдов—13.004. Продукция молока 430.790.052 кило (26.299.759 пуд.); продукция шерсти 163.374 кило (99.074 пуд.). Количество сел.-хоз. инвентаря: сох—130.081, плугов—166.872, борон всяких—355.063, сеялок – 22 763.

В 1924 г. количество скота было следующее:

Наименование скота.	Количество.	В %%
Лошадей	437,1	12,6
В т. ч рабочих	342,6	9,9
Крупного рогатого скота	942,3	27,2
Из них: коров	422,4	12,2
„ волов	71,2	2,1
Овец	1.796,4	51,9
В т. ч. взрослых	1.011,6	29,2
Коз	51,0	1,5
Свиней	214,1	6,2
Верблюдов	20,4	0,6
Прочего скота	—	—
Итого скота	3.461,3	100

Лесное хозяйство. Общая лесная площадь губернии—778.991 гектар (713.364 дес.). Леса губернии, состоящие из очень ценных пород (дуб, липа, сосна и др.), значительно пострадали от неумеренных рубок, в особенности вблизи жел. дорог. Большой вред причинили пожары 1921 г. Удобная площадь распределяется по хозяйствам следующим образом: хвойных — 97.850 дес., лиственных — 589.600 дес., корьевых — 10.000 дес., тальниковых и кустарных—15.964 десятины.

С этой площади в 1918 г. годичная лесосека определялась в 14.000 дес., но затем, с уменьшением количества спелого леса почти на половину, происшедшим вследствие громадных сверхсметных отпусков леса на нужды железных дорог и других предприятий, размер годичной лесосеки постепенно уменьшался и в 1924 г. снизился до 7.860 дес.

В 1924 г. из общей площади лесов губернии выделено 165.000 в фонд лесов местного значения и осталось в госфонде удобных и неудобных примерно 666.000 дес.

В соответствии с этим и площадь лесосеки 1924—25 года уменьшена была до 5.974,78 дес., из которых хвойной—608,58 дес., лиственной—4.009,20 дес., корьевой—195,00 дес. и тальниковой—562,00 дес.

По плану на 1924—25 год поступление дохода определяется Гублесотделом в следующих цифрах:

а) от отпуска леса	867.682 руб.
б) „ побочных пользований в лесах . .	17.500 „
в) „ поступлений взысканий, штрафов, продажи негодного имущества и случайных доходов	12.600 „
А всего ожидается к поступлению	897.782 руб.
Менее дохода прошлого года на	810.753 руб.

Эта разница объясняется Гублесотделом уменьшением дохода от лесосек, вследствие передачи части лесов в местлесфонд, уменьшением дохода от продажи мертвого леса и от пастьбы скота и т. д.

Губпланом и ГИК'ом внесены следующие исправления в доходную часть указанной сметы ГЛО:

1) увеличена площадь хвойной лесосеки с увеличением запаса древесины;

2) уменьшен запас древесины в лиственной лесосеке;

3) включены пропущенные доходы от билетов на права охоты и от эксплоатации рыбных ловель.

В результате произошло увеличение дохода на 57.023 рублей и весь доход от лесного хозяйства выразился в сумме 954.805 рублей.

При наличности в губернии 666.000 дес. государственных лесов доход одной десятины равен 1 руб. 50 к. В довоенное время доходность казенных лесов была 4 рубля (не было бесплатных и льготных отпусков, исключив которые и не снижая коэффициента таксы, доходность десятины можно повысить до 2 руб. 50 коп).

Расходная часть сметы исчислена в 520.577 руб. 79 коп.

Промышленность. В нижеследующей таблице представляются данные о количестве действовавших промышленных предприятий по губернии в 1923—24 г.

Разряды.	Государств.		Кооперативн.		Частные.		Итого.	
	1-е полугод.	2-е полугод.	1-е полугод.	2 е полугод.	1-е полугод.	2-е полугод.	1-е полугод.	2-е полугод.
I	6	11	15	14	3.596	4.238	3.617	4.263
II	4	13	9	10	634	174	647	197
III	36	23	23	23	630	752	689	798
IV	17	21	9	6	70	85	96	112
V	36	36	11	6	24	33	71	75
VI	46	47	4	3	4	10	54	60
VII	30	19	1	—	3	3	34	22
VIII	9	15	—	1	—	1	9	17
IX	6	7	—	1	—	—	6	8
X	5	5	—	—	1	1	6	6
XI	2	1	—	1	—	—	2	2
XII	1	3	—	—	—	—	1	3
Итого .	198	201	72	65	4.962	5.297	5.232	5.563

Из отдельных видов промышленности особенно сильно представлена мукомольная, насчитывавшая по переписи 1920 г. 3.713 заведений; по обработке дерева—254 заведения; металлообрабатывающая—1.937 заведений; маслобойная - 357 завед.; кожевенная—221 завед. Из отдельных предприятий следует упомянуть „Саратовскую мануфактуру“ с 1.103 рабочими; машиностроительный завод Беринга.

Кустарная промышленность в губернии мало распространена, за исключением Кузнецкого у., где 12$^0/_0$ всего населения занимаются кустарными промыслами. Вообще же во всей губернии на 1000 чел. кустарей приходится 22 человека. Из отдельных промыслов здесь имеются: сарпиночный, деревообделочный, валяльный, сапожный, кузнечный и некоторые другие.

Торговля. Нижепомещаемая таблица представляет цифровые данные о числе торговых предприятий 1923—24 г.

Разряды.	Государств.		Кооперативн.		Частные.		Итого.	
	1-е полугод.	2-е полугод.	1-е полугод.	2-е полугод.	1-е полугод.	2-е полугод.	1-е полугод.	2 е полугод.
I	2	—	—	3	1.772	2.108	1.774	2.111
II	14	24	29	17	3.609	4.854	3.652	4.895
III	100	102	402	226	1.470	1.731	1.972	2.059
IV	98	108	78	65	131	186	307	359
V	71	105	27	34	44	57	142	196
Итого.	285	339	536	345	7.026	8.936	7.847	9.620

Динамика торговли за период с 1922—1924 г.

Сведения о количестве действующих предприятий по Саратовской губернии во II полугодии 1922—23 г. и I полугодии 1923—24 г.г.

Разряды.	Государственные.			Кооперативные.			Частные.			Всего.		
	К началу периода.	К концу периода.	% отношение.	К началу периода.	К концу периода.	% отношение.	К началу периода.	К концу периода.	% отношение.	К началу периода.	К концу периода.	% отношение.
I	2	1	50,0	1	—	100	3.779	1.666	44,0	3.782	1.667	44,0
II	19	13	68,4	24	26	104,1	6.255	3.871	61,8	6.208	3.910	62,0
III	134	140	104,4	400	361	90,2	1.999	1.424	71,2	2.533	1.925	75,9
IV	108	94	87,03	65	68	104,6	269	113	42,0	442	275	62,2
V	69	54	78,2	20	19	95,0	83	31	37,3	172	104	60,4
Итого . .	332	302	90,9	510	474	92,9	12.385	7.105	57,4	13.227	7.881	59,5

Кооперация. Состояние кооперации характеризуется следующими цифрами: первичных кооперативов, по данным на 1 окт. 1924 г., числится: потребительских—442; промысловых—116; инвалидных—212; с.-хоз.—1.087; кредитных—72; жилищных—81; союзов кооперативов—19; из них потреб.—7; с.-хоз.—12.

Местное городское хозяйство и финансы. В 1923 г. в Саратове числилось владений 14.701, площадью 9.796 тыс. кв. метров (2.153 тыс. кв. саж.); на одного жителя 53,7 кв. метра. (11,8 кв. саж.). Национализированных и муниципализированных 2.770 владений или 18,8%. В частных руках—11.931, площадь которых 4.386 тыс. кв. метров (964 тыс. кв. саж.). В остальных городах владений 35.265, площадь их 28.521,2 тыс. кв. метров (6.268,4 тыс. кв. саж.), на одного жителя—132,4 кв. метра (29,1 кв. саж.). Муниципализировано и национализировано 3.339 или 9,5%, в частных руках—31.926 владений, их площадь 21.625,2 тыс. кв. метров (4.752,8 тыс. кв. саж). В поселках городского типа 3.126 владений, их площадь 3.742,4 тыс. кв. метра (822,5 т. кв. саж.) на одного жителя 170,6 кв. метров (37,5 кв. саж.). Муниципализировано и национализировано 241 владение или 7,7%, в частных руках 2.885 владений, площадь их 2.594,4 т. кв. метра (570,2 тыс. кв. саж.).

Водопровод, трамвай, пожарная команда, электрическое освещение. В Саратове имеется водопровод постройки 1873 г. Мощность водопровода—185 тыс. гектолитров (1.500 тыс. вед.). Длина 138 километров (130 верст); присоединенных владений 4.000 или 33,8% всех владений; подача воды 46 тыс. гектолитров (374.100 ведер) в сутки, или 66 литров (5,4 ведра) на человека. Трамвай постройки 1908 года, длина 72,2 километра (67,7 верст); моторных вагонов 50, прицепных 15, остальных 18, в движении 31 вагон. Число пожарных 358, лошадей 101, паровых машин—3. В Аткарске—водопровод протяжением 0,74 километра (0,7 в.), подача воды 3.690 гектолитров (30 тыс. ведер). В Вольске—водопровод постройки 1914 г., протяжением 12,8 километров (12 верст), мощностью в 12,3 тыс. гектолитров (100 тыс. вед.); присоединенных владений 400; или 4,8%, пожарных 36, лошадей 18. В Камышине—водопровод постройки 1892 г., протяжением 9,6 километров (9 верст), подача воды 1.971 гектолитр. (16.029 ведер). Пожарная команда 24 чел., лошадей 8. В Кузнецке—водопровод постройки 1914 г., протяжением 5,3 километров (5 верст), присоединенных владений 124, или 2,7% от всех владений. В Петровске пожарная команда из 44 человек, лошадей 12. Водопровод протяжением 7,4 километра (7 верст). В Сердобске—водопровод протяжением 9,6 километра (9 верст), присоединенных владений 6. В Хвалынске—водопровод постройки 1911 г., протяжением 17,4 километр. (16,3 версты), присоединенных владений 70, или 2,3% всех владений; пожарная команда 25 человек, лошадей 28.

Местная смета по доходной части на 1923—24 г.г. была сведена в сумме 6.660 тыс. руб., в том числе от предприятий—2.827 тыс. руб., отчислений—1.869 тыс. руб., надбавок—1.154,9 тыс. руб., от местных налогов—457,2 тыс. руб. Расходная смета—11.628 тыс. руб., в том числе на содержание администрации—1.203,2 тыс. руб., на коммунальное хозяйство—1.636,3 тыс. руб.; на содержание дорог—319,2 тыс. руб.; на народное образование—3.484,8 тыс. руб.; на народное здравие—2.563 тыс. руб.; на сельское хозяйство—473,1 тыс. руб.; на народные суды—240 тыс. руб., на соцобес 154 тыс. руб., в запасной фонд—547,1 тыс. руб.

Народное образование. На 1-е января 1924 г. в губернии числилось:

	Учр. охраны детства.	Дошкольн. учрежден.	Школы I ступени.	Школы II ступени.	Школы 7 и 9-летн. объединенные.	Учр. соц. пр. охр. несовершеннолетн. и дефективных.	Проф. школы и фабзавучи.	Политкурсы и партшк.
В городе:								
Колич. учрежден.	20	71	97	26	19	16	48	77
Руководителей. .	67	413	796	534	272	111	509	228
Учащихся. . . .	1.025	6.025	25.266	11.934	6.637	2.187	4.690	4.234
В уезде:								
Колич. учрежден.	5	40	1.537	27	20	—	9	71
Руководителей. .	9	135	2.944	149	177	—	71	133
Учащихся. . . .	258	2.931	123.418	2.739	4.743	—	592	2.927

	Школы I ст. для взросл.	Рабфаки.	Техникумы.	ВУЗ'ы.	Ликвидац. неграмотности.	Библиотеки	Избы-читал.	Театры.	Музеи.	Клубы.	Народ. дома.	Кино.
В городе:												
Колич. учрежден. .	9	1	15	5[1]	61	85	3	23	20	39	1	14
Руководителей . .	94	76	275	—	90	—	—	—	—	—	—	—
Учащихся	1.744	832	2.[illegible]57	—	2.052	—	—	—	—	—	—	—
В уезде:												
Колич. учрежден. .	4	—	—	—	67	211	64	78	6	33	147	2
Руководителей. . .	19	—	—	—	114	—	—	—	—	—	—	—
Учащихся	389	—	—	—	2.538	—	—	—	—	—	—	—

Народное здравоохранение. По данным на 1 янв. 1924 г. числилось: в городах—больниц 19, коек в них 2.219, амбулаторий 28, пунктов помощи на дому 14, станций скорой помощи 1, зубкресел 43; в сельск. местн. врачебных участков—101, из них больниц—56, коек в них—1.127, фельдшерск. пунктов—8, аптек 78, санит.-эпид. учрежд. 22, диспансеров 10; санаторий 3; детамбулаторий 2; консультаций для беременных 8; для детей 8; яслей 11; домов матери и ребенка 1; домов ребенка—13; врачей 563; лекпомов 380; зубврачей 49; акушерок 302.

СТАЛИНГРАДСКАЯ ГУБЕРНИЯ.

Площадь и население. Сталинградская губ. образовалась в марте 1919 г. из частей Саратовской, Астраханской губерний и Обл. Войска Донского. Занимает площадь 101.260 кв. километров (88.981 кв. верст). Число уездов 6: Сталинградский—14 волостей, Николаевский—5 в., Ленинский—8 в., 2-й Донской округ—11 в., Усть-Медведицкий округ—20 в., Хоперский округ—17 в., число волостей—75; число городов и селений городского типа—15; число населенных пунктов в сельских местностях 2.230. Главный город Сталинград.

---

[1] Университет, Ветерин. Инст., Инст. Сел.-хоз. и Мелиорации, Консерватория, Коммунист. Областной Унив.

По исчислению ЦСУ, на 1 января 1925 г. всего населения губернии—1.322.300 человек, из них мужчин—635.800, женщин—686.500. *Сельского населения*—1.099.500, из них мужчин—530.600, женщин—569.500. *Городского населения*—228.800, из них мужчин—105.800, женщин—117.000. На 1 кв. версту приходится: всего населения 13,9 чел., сельского—11,5 чел. В г. Сталинграде по переписи 1920 г. числилось 90.396 человек; в 1923 г.—106.783. Прирост составляет 17,1%. В остальных городах и поселках городского типа числилось населения 106.605 человек,—из них мужчин—48.949, женщин—57.656. Число хозяйств в 1920 г.—183,2 тыс., а в 1923 г. — 195,7 тыс. На одно хозяйство приходилось в 1917 г.—5,3 чел., в 1920 г.—5,1, в 1922 г.—5,1 человек; в 1923 г.—6,3 чел. По национальному составу население составляли: русские—415.026, украинцы—97.631, остальные национальности представлены не особенно значительно.

Удобной земли—4.271.795 гектаров (3.913.734 дес.); под пашнею—1.830.803 гектаров (1.676.560 дес.) (36,4%); под выгоном—2.077.959 гектаров (1.902.893 дес.) (41,4%); под сенокосами—319.174 гектара (292.284 дес.) (6,3%); под лесами—104.504 гектара (95.700 дес.) (2%); неудобные земли—752.392 гектара (689.004 дес.) (12,5%).

Сельское хозяйство. Земледелие. Район, охваченный границами Сталинградской губернии, в довоенное время являлся одним из первых по богатству продуктами сельского хозяйства и скотоводства.

Начавшаяся империалистическая война постепенно остановила поступательное движение в развитии сельского хозяйства, а гражданская война и голод 1921 г. разрушили все то, что было создано упорным трудом в течение длительного времени перед войной.

Вследствие указанных причин, крестьянское хозяйство пришло в упадок, что в первую очередь отразилось на засеваемой площади, которая сократилась до минимальных размеров.

В 1922 году наблюдается перелом в сторону увеличения посевной площади. Посевная площадь в 1923 г. под отдельными культурами была следующая: под рожью—358.677 дес.; пшеницей — 415.144 дес.; ячменем — 70.555,1 дес.; овсом—13.827,4 дес.; просом—107,321 дес.; кукурузой—1.048 дес.; картофелем—10.561 дес.; бахчей—52.684 дес.; горчицей—16.325 дес.; прочих—27.324 дес. А вся площадь посева кругло—1.073.470 дес. В 1922 г. посевная площадь под рожью составляла 229.913,7 дес.; под пшеницей—289.430,7 д.; под ячменем—31.128,8 дес.; под овсом—21.168,9 дес.; под просом—179.999,7 дес.; под картофелем—16.827,1 дес.; под прочими—154.614,5 дес. А всего—923.088,1 дес. Посевная площадь в 1924 г. изменилась следующим образом (см. табл. на стр. 613).

Господствующая система полеводства—пестрополье, характеризующееся отсутствием правильного севооборота. На более крепких землях сеют несколько лет под-ряд пшеницу, затем один раз рожь; после озимого оставляют иногда на год под залежь. На выпаханных землях установился севооборот: озимое—яровое.

Садоводство. Число хозяйств с садами по губернии, по переписи 1920 года, выражается в 36.693 с общей площадью в 17.165,8 гектара (15.719,6 десятины), что составляет 20% к общему числу хозяйств по губернии. Садоводство лишь отчасти носит характер промышленный, главным образом, в районе, прилегающем к городу Сталинграду. Более поздних по времени данных о состоянии садоводства не имеется, но с достаточной уверенностью можно утверждать, что садоводство потерпело значительный урон, благодаря условиям двух неурожайных лет.

Огородничество. Сказанное о характере садоводства может быть отнесено в равной мере и к огородничеству, исключая бахчевую культуру, продукты которой имеют большой сбыт как на рынках губернии, так и за ее пределами.

Посевная площадь в 1924 г.	В тысячах	
	гектаров.	десятин.
Всего	1.040,13	952,5
Из нее: под рожью	312,64	286,3
в т. ч. озимой	303,36	277,8
яровой	9,28	8,5
под пшеницей	448,81	411,0
в т. ч. озимой	7,75	7,1
яровой	441,05	403,9
под овсом	8,62	7,9
„ просом	85,06	77,9
„ ячменем	56,35	51,6
„ чечевицей	0,54	0,5
„ горохом и бобом	0,65	0,6
„ гречихой	0,43	0,4
„ подсолнухом	12,34	11,3
„ льном	2,18	2,0
„ коноплей	1,64	1,5
„ картофелем	15,07	13,8
„ бахчею и огородом	71,52	65,5
„ прочими	24,24	22,2

Движение размеров огородничества за годы 1920—23 в общих цифрах по губернии представляется в следующем виде:

1920 г.	14.557,8	гектаров.	(13.333,4 дес)
1921 „	14.583,7	„	(13.357,1 „
1922 „	18.622,3	„	(17.053,4 „
1923 „	18.007,2	„	(16.673,3 „

Уменьшение площади под огородами в 1923 году является вполне естественной реакцией против чрезмерного развития огородной культуры под влиянием голодных 1920—21 г.г. При характеристике огородничества необходимо сделать еще одну оговорку о бахчевой культуре. Дело в том, что посевы бахчи, в огороде сравнительно незначительные, составляют значительный процент площади полевого посева. Так, в 1923 г. размеры полевой бахчи выражались в 57.531,7 гектара (52.684,7 дес.) или 4,8% к общей площади посева. Число хозяйств с бахчами, по переписи 1920 года, составляло 21,0% к общему числу хозяйств губернии.

Пчеловодство. Пчеловодство по губернии распространено весьма незначительно. Так, переписью 1920 г. по губернии было зарегистрировано лишь 239 хозяйств, занимающихся пчеловодством, с числом ульев в них 1.627.

Урожайность хлебов и трав за 1923 год в пудах с казенной десятины представляется в следующем виде: рожь озимая—9,9 пуд.; пшеница яровая—12,7 п.; овес—17,2 п.; ячмень—16,4 п.; просо—22,9 п.; горчица — 5,1 п.; подсолнечник—32,3 п.; травы заливные—70,5 п.; степные травы—26,4 п.

Валовой и чистый сбор хлебных культур выражается в следующих цифрах:

	Валовой сбор главн. зерн. культ.	Валовой сбор других полев. культур.			Валов. сбор всех культур, кроме горчицы, в переводе на рожь.
		Бахчевых	Картофеля.	Прочих.	
В пудах . . .	10.730.156	12.578.812	2.065.384	200.271	12.542.760

Сельско-хозяйственный инвентарь, по данным 1920 г., был следующий: плугов—39.610; борон—56.839; сеялок—1.919; жнеек—16.677; веялок—51.707.

Скота по губернии в 1923 г. было: лошадей—104.312 голов, из них рабочих—85.219; крупного рогатого скота—волов рабочих—223.473; остальных—45.612; коров—264.560; молодняка до 2-летнего возраста — 391 209; овец – 910.289; коз—212.610; свиней—101.494; верблюдов—22.390. Всего голов скота—2.276.549 штук.

Весною 1924 г. скота было (в тысячах):

	Количество.	В $^{0}/_{0}{}^{0}/_{0}$
Лошадей	94,2	3,9
В т. ч. рабочих	72,0	3,0
Крупного рогатого скота	987,3	41,2
Из них: коров	308,2	12,8
волов	211 4	8,8
Овец	898,0	37,4
В т. ч. взрослых	517,6	21,6
Коз	207,4	8,6
Свиней	193,2	8,1
Верблюдов	19,0	0,8
Прочего скота	—	—
Итого скота	2.399,1	100

Распределение крестьянских дворов по обеспеченности землею в 1923 г.было следующее: дворов с площадью до $^{1}/_{4}$ дес. земли—10.134; от $^{1}/_{4}$—$^{1}/_{2}$ дес.—14.692; от $^{1}/_{2}$—$^{3}/_{4}$ дес.—20.938; от $^{3}/_{4}$—1 дес.—21.412$^{1}/_{2}$; от 1—1$^{1}/_{2}$ дес.—34.641;

от $1^{1}/_{2}$—2 дес.—30.870; от 2—$2^{1}/_{2}$ дес.—21.280; от $2^{1}/_{2}$—3 дес. 15.908; свыше 3 дес.—30.876. Всего дворов—195.710.

Промышленность. Состояние промышленности, по налоговым данным за 1923—24 г. следующее:

Разряды.	Государств.		Кооператив.		Частные.		Всего.	
	1-е полугод.	2-е полугод.	1-е полугод.	2-е полугод.	1-е полугод.	2-е полугод.	1-е полугод.	2-е полугод.
I.	1	6	11	12	2.159	1.827	2.171	1.845
II.	2	11	7	11	139	137	148	159
III.	5	4	18	11	118	156	141	171
IV.	7	5	10	6	25	28	42	39
V.	8	6	4	3	2	3	14	12
VI	6	11	1	1	—	—	7	12
VII.	9	12	1	1	1	—	11	13
VIII	6	5	1	1	—	—	7	6
IX.	5	9	1	1	1	—	7	10
X.	3	1	—	—	1	—	4	1
XI	1	2	—	—	1	1	2	3
XII.	2	2	—	—	—	—	2	2
Итого. . .	55	74	54	47	2.447	2.152	2.556	2.273

Из отдельных отраслей промышленности здесь представлены: деревообрабатывающая, мукомольная, металлургическая, соледобывающая. Из заводов особенно значителен „Красный Октябрь“ (металлургический) с 2.589 раб.; 9 мартен. печей, 13 прокатных станков; гвоздильно-проволочный завод бывш. Серебрякова; орудийный завод.

Кустарная промышленность. Специальных районов или отдельных городов и местечек с сильно развитой кустарной промышленностью в Сталинградской губернии не имеется. В более или менее населенных пунктах, тяготеющих к г. Сталинграду, как и в самом Сталинграде, имеются кустарные мастерские и кустари-одиночки некоторых отраслей этого вида промышленности. Так, например, по данным Губернского Союза сельско-хозяйственной, кустарно-промысловой и кредитной кооперации (Губсельпромкредсоюз), им объединяются кустари следующих отраслей: мыловаренной, кожевенной, колесно-кузнечной, бондарной, швейной, валяльной и корзиночной, всего с количеством в 908 человек.

Кроме того, остаются необъединенными: в слесарно-механической приблизительно 200 чел., рыбно-ловецко-просолочной—44 чел., столярно-плотничной—300 чел., кожевенной и токарной—150 чел., сапожной—200 чел., валяльной—200 чел., вязальной—500 чел. и гончарной—100 чел.

Для развития указанных отраслей кустарной промышленности необходим долгосрочный и льготный кредит Госбанка или какого-либо другого учреждения по предоставлению кредита. Вследствие же отсутствия этого благоприятного условия, последняя развивается довольно слабо.

Промыслы. Сельское население Николаевского, Ленинского, б. Красноармейского и частью Сталинградского уездов в качестве отхожего промысла занимаются работой по найму на Волго-Каспийских рыбных промыслах Астрахани и Махач-Кала (Петровска). Работа на рыбных промыслах производится посезонно два раза в год, весной, с середины марта и до конца мая, так называемая „весенняя путина“—и осенью, с начала августа и до конца ноября—„осенняя путина“.

На весеннюю путину из вышеуказанных уездов Сталинградской губернии вербуются и отправляются на работы обычно от пяти до шести тысяч человек, из них примерно две трети женщин и только одна треть мужчин.

На осеннюю путину обычно вербуются и отправляются не более трех с половиной тысяч человек. На осеннюю путину сего года отправлено 3.010 человек, из них две трети женщин. Вербовка производится агентами хозорганов, и вербуется преимущественно сельское население приволжских сел и волостей, как наиболее приспособленное к работе на рыбных промыслах. Других отхожих промыслов в Сталинградской губернии не существует.

Пути сообщения. Сталинградская губ. имеет много удобных путей сообщения: водных (Волга)—298 километров (280 вер.), железнодорожных—515 километров (483 вер.).

Торговля. Общее состояние торгового аппарата Сталинградской губернии в силу сложившейся неблагоприятной экономической конъюнктуры хронически болезненно. Положение торгового аппарата, так сказать, в силу чисто внешних обстоятельств, в смысле упадка сельского хозяйства, еще усугубляется отсутствием в достаточном размере у аппарата оборотных средств, главного условия его состояния и жизнедеятельности. В 1923—24 г. по налоговым данным имелось:

Разряды.	Государств.		Кооперативн.		Частные.		Всего.	
	1-е полугод.	2-е полугод.	1-е полугод.	2-е полугод.	1-е полугод.	2-е полугод.	1-е полугод.	2-е полугод.
I.	—	—	—	41	990	1.358	990	1.399
II.	2	8	17	23	1.578	1.959	1.597	1.990
III	69	62	230	191	809	839	1.108	1.092
IV.	32	48	53	42	71	110	156	200
V	35	38	4	7	6	11	45	56
Итого. . .	138	156	304	304	3.454	4.277	3.896	4.737

Кооперация. По данным на 1 окт. 1924 г., в губернии было: потребительских кооперативов первой ступени—150, промысловых—7, сел.-хоз.—343, кредитных—1, жилищных—1, союзов кооперативов—6, потребительских—2, сел.-хоз.—3, смешанных—1.

Местное городское хозяйство и финансы. По переписи 1923 г. было зарегистрировано в г. Сталинграде всего владений 12.173, общей площадью 18 203,6 тыс. кв. метров (4.000,8 тыс. кв. саж.). На одного человека 168,8 кв. метра (37,1 кв. саж.). Из них национализировано и муниципализировано было 1.373. Частных владений было 10.800, площадью 5.187 тыс. кв. метров (1.162 тыс. кв. саж.). В остальных городах владений 9.131, общей площадью 1.334,5 тыс. кв. саж., на одного жителя 26,6 кв. саж. Занято учреждениями 412, в частных руках—8.719 владений, площадью 6.072 тыс. кв. метр. (1.078 тыс. кв. саж.). В поселках городского типа 10.495 владений, площадью 10.551 тыс. кв. метров (2.319 тыс. кв. саж.), на одного человека 187 кв. метров (41,1 кв. саж.), из них занято учреждениями 949, в частных руках—9.546, общей площадью 8.795,6 кв. метров (1.933,1 кв. саж.).

В Сталинграде имеется водопровод постройки 1890 г. протяжением в 49 километров (46 верст), присоединенных владений 1.693, что составляет 16,8% от всех владений, подача воды—17.555 гектолитров (142.734 ведра), на одного жителя—44,3 литра (3,6 ведра) в сутки. Трамвай постройки 1913 г. протяжением 38,4 километра (36 верст), моторных вагонов—30, прицепных вагонов—15, остальных—3, в движении—25 вагонов. Пожарная команда состоит из 146 человек, имеется 42 лошади, 3 паровых машины.

Местная смета по доходу была сведена в сумме 5.694,6 тыс. руб.: от предприятий ожидалось—1.596,3 тыс. руб., от отчислений—1.808,7 тыс. руб., от надбавок—1.281 тыс. руб., от местных налогов—703,1 тыс. руб. По расходной части было назначено 7.381,5 тыс. руб., из них на содержание администрации—1.346,7 тыс. руб., на коммунальное хозяйство—857,6 тыс. руб., на содержание дорог—207 тыс. руб., на народное образование—2.653,6 тыс. руб., на народное здравоохранение—1.125,3 тыс. руб., на сельское хозяйство—249,9 тыс. руб., на народные суды—158,1 тыс. руб., на соцобес—101,1 тыс. руб., в запасной фонд—351,5 тыс. руб.

Народное образование. На 1 января 1924 года числилось в губернии: учреждения охраны детства—3; руков.—4; детей—85, в городе тоже; в уезде—дошкольные учреждения - 60; руков.—335; детей—4.675; в городе—55; руков.—321; детей—4.446; в уезде—5; руков.—14; детей—229. Школы I ступени: в городах—115; руков.—388; учащ.—15.160; в уездах—822; руков.—884; учащ.—35.031. Школы II ступени: в городах—29; руков.—221; учащ.—5.692; в уездах—9; руков.—29; учащ. 627. Школы 7-летние и 9-летние, объединенные: в городах—12; руков.—133; учащ.—5.213; в уездах—9; руков.—58; учащ.—2.004. Учрежд. соц. прав. охраны несовершеннолетних и воспитания дефективных: в городах—9; руков.—89; детей—1.040. Профессиональн. школы и фабзавучи: в городе—15; руков.—94; учащ.—1.526; в уездах—2; руков. - 9; учащ.—37. Политкурсы и парт. школы в городах—2; руков.—17; учащ.—197. Пункты по ликвид. безграмот.—в городах—29; рук.—43; учащ.—972; в уездах—14; руков.—18; учащ.—651. Рабочие факультеты—руков.—21; учащ.—292. Школы и курсы для взрослых II ступени: в городах—2; руков.—13; учащ.—442. Техникумы—6; руков.—66; учащ.—842. Библиотеки—53, из них в селах—19. Избы-читальни—27, из них в селах—17. Театры—33, из них в селах—10. Народные дома—59, из них в селах—58. Кино—4. Музеи—2. Клубы—42, из них в селах—13.

Народное здравоохранение. По данным на 1 января 1924 г., числилось в городах: больниц—13, коек в них—1.120; амбулаторий—23; зубамбулаторий—15; в селах—врачебных участков—58; из них больниц—27; коек в них—405; аптек—112; санит.-эпид. учрежд.—17; диспансеров—1; детамбулаторий—1; яслей—2; домов матери и ребенка—2; домов ребенка—6; врачей—171; лекпомов—210; зубврачей—21; акушерок—52.

АСТРАХАНСКАЯ ГУБЕРНИЯ.

Площадь и население. Астраханская губерния в настоящих границах располагается лентой по обе стороны крайнего низовья р. Волги, между 45°15′ и 48°20′ северной широты и 15°35′ и 18°50′ восточной долготы (от Пулкова). На северо-западе она граничит с Сталинградской губ., на севере и востоке с Казакской Республикой, а на западе с Калмыцкой Областью; с юга и юго-востока она примыкает к Каспийскому морю. В административном отношении Астраханская губерния разделяется на 13 районов: Баскунчакский р., Болхунский р., Никольский р., Харабалинский р., Енотаевский р., Разночинский р., Красноярский р., Зацаревский р., Трусовский р., Икряинский р., Бирючекосинский р., Камызякский р., Могойский р. Вся занимаемая губернией площадь измеряется в 27.672,7 кв. километров (24.317 кв. верст). В губернии насчитывается всего 3 города, 2 фабрично-заводских поселка и 280 разных поселений (сел, деревень, поселков). По исчислению ЦСУ на 1 января 1925 года было всего населения 411.500 жит., в том числе *сельского*—253.700 жит., *городского*—157.800 жит.

Население губернии сосредоточивается исключительно вдоль реки Волги и, главным образом, в дельте ее и по побережью Каспийского моря; степные части почти не заселены. Исключение составляет лишь ряд селений крайней западной части Астраханского уезда, не далее 80—100 лет назад лежащих уже у воды дельты. Численность населения городов и уездов губернии следующая:

1897 г.	1913 г.	1920 г.	1923 г.
355.529	495.189	379.887	388.657

Городское население губернии составляло: в 1897 г.—34,51%, в 1913 г.—36,49%, в 1920 г.—35,50% и в 1923 г.—37,10% всего населения.

Национальный состав населения довольно пестрый: более всего насчитывалось русских—250.908 чел.; татар—39.609 чел.; киргиз—46.305 чел.; украинцев—18.185 чел.

Число хозяйств в 1923 г.—53,1 тыс. На 1 хозяйство приходилось: в 1917 г.—5,6 чел.; в 1920 г.—4,9 чел.; в 1922 г.—4,6 чел.

Сельское хозяйство. Земледелие. Земельная площадь губернии по угодьям распределяется так:

Угодья.	Площадь		%% всей губерн. площ.
	в десятин.	в гектар.	
Сады и огороды	7.242	7.908	0,3
Пашни	161.269	176.106	6,5
Сенокосы: заливные и незаливные	324.884	354.573	13,0
Леса и кустарники	37. 34	40.858	1,6
Камыш и чакан	123.918	135.316	4,9
Выгон	801.235	874.950	31,7
Пески и неудобные земли	1.077.039	1.176.126	42
Всего	2.533.021	2.765.837	100,0

Наибольшая площадь (31,7%) занята выгонами, 13,0%—сенокосами, сравнительно малый процент (6,5%)—пашней и совсем небольшая часть—0,3%—под садами и огородами.

Полеводством в округе занимаются преимущественно в Енотаевском уезде и частью в Астраханском.

Посевная площадь за последние годы возрастала:

1913 г.			1920 г.			1922 г.		
Гектаров	Десятин.	% к общ. площади.	Гектаров.	Десятин.	% к общ. площади.	Гектаров.	Десятин.	% к общ. площади.
98.202	89.929	4,1	89.171	81.659	3,7	119.412	109.352	5,0

Посевная площадь в 1924 г.	В тысячах	
	Гектаров.	Десятин
Всего	94,6	86,7
Из нее под рожью	38,8	35,6
„ в т. ч. озимой	38,8	35,6
яровой	—	—
„ под пшеницей	33,8	31,0
„ в т. ч. озимой	—	—
яровой	33,8	31,0
„ под овсом	—	—
„ „ просом	9,7	8,9
„ „ ячменем	—	—
„ „ чечевицей	—	—
„ „ горохом и бобом	—	—
„ „ гречихой	—	—
„ „ подсолнухом	—	—
„ „ льном	—	—
„ „ коноплей	—	—
„ „ картофелем	2,6	2,4
„ „ бахчею и огородом	8,3	7,6
„ „ прочими	1,3	1,2

Засеваются, главным образом, продовольственные хлеба: пшеница, рожь, просо, с преобладанием яровых; в числе прочих культур возделываются: ячмень, овес, кукуруза, гречиха и чечевица, но в незначительных количествах.

Земледельческих машин в 1923 г. числилось: плугов—7.915, борон—5.815, косилок—2.033, жнеек—1.153, молотилок—22, веялок—189, а всего—17.128.

Общая продукция зерновых хлебов (при среднем урожае в 20—30 пуд. с десятины) составляла: в 1913 г.—(17.455 тонн) 1.623.615 пуд.; в 1920 г.—(23.447 тонн) 1.431.456 пуд.; в 1922 г.—(17.745 тонн) 1.776.259 пуд.

Садоводство, бахчеводство и огородничество. Сочетание жаркого и продолжительного лета с обилием воды для искусственного орошения создает благоприятные условия для садо-бахче-огородных культур в пойме и дельте р. Волги. Всего больше они распространены в Астраханском и Енотаевском у.у. В садах разводятся: яблони, вишни, груши, виноград, черная слива, айва, абрикос и персики; на бахчах и огородах: арбузы, дыни, огурцы, картофель, капуста, помидоры, лук, перец, свекла и пр.

Количество садов и огородов и занимаемая ими площадь представлена в следующей таблице:

		1913 г.	1922 г.	1923 г.
Число	садов . . .	2.729	3.100	—
	огородов. .	4.313	3.725	—
Площадь в десятин.:				
Садов		(3.438 гек.) 3 150	(3.798 гек.) 3.480	(4.5 0 гек.) 4.148
Огородов		(3.438 „) 3.150	(3.116 „) 2.854	(3 788 „) 3.471
Виноградников . . .		(339 „) 305	(231 „) 212	(600 „) 559

Продукция садоводства и огородничества в тоннах и пудах выражалась в следующих цифрах:

Произведено.	1913 г.		1920 г.		1922 г.	
	тонн	пудов	тонн	пудов	тонн	пудов
Плодов .	23.219	1.417.500	10.627	648.750	12.285	750.000
Виногр.	1.548	94.500	550	33.600	860	52.500
Овощей .	73 525	4.488.750	39 240	2 395.575	5.610	3.424.800
Бахчевых	—	—	77.813	4.750.500	62.633	3.823.750
Картоф.	12 675	773 850	1.501	91.650	2.172	132.600

Несмотря на увеличение садово-огородной площади на 10—30°/₀ против довоенной, общая продукция в 1920 г. понизилась в 1922 г. по сравнению с 1920 г. она несколько повысилась.

В довоенное время ежегодный доход от садов, бахчей и огородов превышал 15 миллионов рублей. Главным рынком сбыта овощей и плодов является г. Астрахань, но огромное количество их отправляется и в другие губернии России. Так, в 1913 г. по водным путям вверх по реке Волге отправлено свыше 11.466 тонн (655 тыс. пуд.), в том числе свыше 2.195 тонн (134 тыс. пуд.) винограда. По железной дороге отправлено свыше 11.056 тонн (675 тыс. пуд.).

Скотоводством занимается сельское население губернии и главным образом полукочевое—киргизы и калмыки.

Общее количество скота по отдельным видам распределялось так (см. табл. на стр. 626):

Расширившееся в 1917 году скотоводство в революционный период сократилось. В настоящее время оно снова восстанавливается. По сравнению с 1917 г. общее количество голов скота уменьшилось почти вдвое, особо следует отметить падение овцеводства—почти на 75°/₀ против довоенного.

Виды скота.	1913 г.	1917 г.	1920 г.	1923 г.	1924 г.
Крупн. рог. скот.	170.323	234.539	155.757	182.831	214,5
Овцы и козы. . . .	327.859	263.898	101.814	93.529	99,1
Лошади.	62.089	72.557	43.611	34.612	44,7
Верблюды	13.918	17.050	13.484	10.641	7,0
Свиньи.	11.310	17.124	6.311	10.509	23,9
Всего. .	585.499	605.166	320.977	332.122	389,2

На 100 дес. посева приходится:

	1913 г.	1920 г.
Крупного рогатого скота	190	191
Лошадей.	69	54
Верблюдов.	16	17
Овец и коз	366	125

Неблагоприятные климатические условия (жары, вьюги и гололедицы) ведут часто к массовой гибели скота от голода, недостатка питьевой воды или от заносов снегом, песком; нередки также и эпизоотии: чума, ящур, сибирская язва, чесотка и пр., уносящие в свою очередь немалое количество скота. Сенокосные площади губернии располагаются, главным образом, в пойме-займище и дельте реки Волги. Соседние с округом Киргизская республика и Калмыцкая область, не обладая сенокосными землями в необходимом количестве, особенно первая, вынуждены бывают закупать его в Астраханском округе. В такие годы недобор сена подрывает нередко, кроме собственного, еще и скотоводство соседних областей.

В 1913 г. площадь лугов (заливных и незаливных) составляла 317.289 гектаров (290.558 десятин). При среднем сборе 118 пуд. с десятины, всего было собрано 32.541.555 пудов, что составляло в среднем на одну голову скота—952 кило (58,1 пуд.) или на одно хозяйство около 24,5 тонн (1.500 пудов).

Леса в области не занимают сплошных площадей, а располагаются клоками по пойме и в дельте р. Волги. Всего больше лесов в Астраханском уезде, затем в Енотаевском; в Красноярском их меньше всего. Наиболее распространены ветла и тал; встречаются осокорь, дуб и вяз; искусственно разводятся: акации, тополи, клен, сирень, барбарис и пр. О промышленном значении лесов губернии говорить не приходится.

Фабрично-заводская промышленность в округе с каждым годом развивается. Помимо удовлетворения местных нужд населения, некоторые изделия вывозятся на Кавказ, в Персию, Сибирь, Москву, Нижний-Новгород и на другие рынки.

Промышленность. Промышленные заведения сосредоточиваются почти исключительно в Астраханском уезде и главным образом в г. Астрахани.

По налоговым данным на 1923—24 г. имелось следующее число промышленных предприятий (см. табл. на стр. 628). Из отдельных предприятий можно отметить: стекольный завод, выработавший в 1923 г. 57.110 п. изделий; мыловаренный завод; лесопильный завод имени Боганова; интересно отметить работу отделения „Волго-Каспийлес“, имевшего 6 лесопильных заводов, с числом занятых лиц—1.177. В 1923 г. было распилено 3.026.548 куб. ф.

В окрестностях г. Астрахани и селе Карантинном, Астраханского уезда, выделываются в больших количествах мелкие ловецкие лодки и более крупные суда. В селе Харабалинском, Енотаевского уезда, вырабатывают сукна („вачужное“). В селах левобережья, Енотаевского уезда, занимаются вязаньем чулок, носок и варежек из овечьей и верблюжьей шерсти. В Астраханском и Красноярском уезде татары изготовляют разного размера „чеканки“—подобие ковров из чекана. В раз-

Разряды.	Государств.		Кооперативн.		Частные.		Итого.	
	1-е полугод.	2-е полугод.	1-е полугод.	2-е полугод.	1-е полугод.	2-е полугод.	1-е полугод.	2-е полугод.
I	5	11	26	6	77	1.669	108	1.686
II	22	5	7	4	37	155	66	164
III	4	3	16	11	762	116	782	130
IV	1	15	41	12	71	61	113	88
V	17	10	9	6	11	19	37	35
VI	15	19	12	2	6	4	33	25
VII	15	15	4	5	5	3	24	23
VIII	11	21	2	—	5	—	18	21
IX	18	13	—	—	1	—	19	13
X	13	18	—	—	1	—	14	18
XI	4	6	—	—	—	—	4	6
XII	3	3	—	—	—	—	3	3
Итого . .	128	139	117	46	976	2.027	1.221	2.212

ных местах округа, в поселениях, лежащих вдоль поймы р. Волги, выделывают прутяные изделия (корзины и пр.). Многочисленное ловецкое население Астраханского уезда вяжет рыболовные сети. Имеются небольшие кирпичные, горшечные, мыловаренные, кожевенные, овчинные, валяльные, слесарные, бондарные, токарные и пр. заведения, разбросанные по селениям губернии. В 1906 г. их насчитывалось свыше 150 с общей годовой производительностью свыше 60 тыс. руб. и с рабочей силой до 500 человек. В 1913 г. в губернии насчитывалось 23.237 ремесленников. Из них в Астрахани проживало 15.490, а остальные 7.747—по селениям уездов. Более всего было бондарей, плотников, портных, хлебопекарей и сапожников.

Рыболовство особенно процветает в дельте р. Волги и прилегающей к ней части Каспийского моря; здесь оно составляет основное и почти исключительное занятие населения. Вылавливаются: белуга, осетр, севрюга, белорыбица, вобла, сельди, пузанок, судак, лещ, сазан, тарань, сом и пр., и пр.

Соледобывание. Разнообразные по химическому составу соляные, горько-соляные и солено-горькие самосадочные озера губернии, коих по данным 40-х годов прошлого столетия насчитывалось в Астраханском уезде—168, Красноярском—567 и Енотаевском—5, а всего—свыше 740, составляют громаднейший резерв соли.

Добыто соли в Баскунчакском озере: в 1913 г.—484.193 тонны (29.560 тыс. пуд.); в 1922 г.—271,6 тонны (16.580 пуд.).

Торговля. Внутренняя торговля губернии (для местного потребления) сосредоточена в г. Астрахани наполовину и на сельских ярмарках. Внешняя ведется с центральными губерниями, Туркестаном, Персией, Хивой и Бухарой.

По налоговым данным на 1923—24 г. было торговых предприятий (см. табл. на стр. 630).

Ярмарочная торговля производится, главным образом, в Енотаевском уезде, наиболее удаленном от главного торгового центра губернии – г. Астрахани.

Ценность ярмарочных товаров—мануфактуры, галантереи и сельско-хозяйственных и главным образом скота исчислялась в 1913 г. в 1.793.622 руб. В 1923 г. состоялось 23 ярмарки, из которых в Енотаевском уезде—18, Красноярском—3 и Астраханском—2.

Внешняя торговля. В 1923 г. разрешена была свободная торговля с Персией. За 1923 г. импорт дал 157.498 руб., экспорт—87.992 руб. В 1913 г. импорт составил 3.153.574 руб.,

Разряды.	Государств.		Кооперативн.		Частные.		Итого.	
	1-е полугод.	2-е полугод.	1-е полугод.	2-е полугод.	1-е полугод.	2-е полугод.	1-е полугод.	2-е полугод.
I	—	—	—	—	528	872	528	872
II	—	17	1	6	1.190	1.793	1.191	1.816
III	59	74	65	91	772	1.290	896	1.455
IV	16	61	23	25	123	155	162	241
V	9	41	7	8	43	11	59	60
Итого . .	84	193	96	130	2.656	4.121	2.836	4.444

экспорт—939.812 руб. Частными лицами ввезено на 93.404 руб., а вывезено на 77.246 руб. Госорганами ввезено на 64.094 руб., вывезено на 10.750 руб. Кооперация совершенно не участвует.

Обороты внешней торговли губернии в 1913 г., судя по объявленной ценности грузооборота, составлялись: с заграницей на сумму—4.093.388 руб., с русскими Каспийскими портами—253.698.013 руб., с губерниями России – свыше 216.102.307 р., итого—473.893.709 руб.

Заграница продавала: сушеные и свежие фрукты, хлопок, сырец, ценное дерево, шкуры невыделанные, орехи, шерсть, кожи, рис и пр.; она же покупала: лес строительный, соль, железо, сталь, стеклянные и фарфоровые, деревянные, кожаные, пеньковые, шерстяные, льняные изделия, бумагу, хлеб. Порты Каспийского моря сдавали: нефть, керосин, смазочные масла, железо, сталь, чугун, рыбу, зернопродукты, муку, фрукты, плоды, отруби, жмыхи, хлопок, сыровину, шерсть и пр. Они же принимали: соль, зернопродукты, муку, овощи, фрукты, плоды, сахар, рыбу, вина, табак, сено, солому, бумагу и пр. Губернии России продавали: муку, зернопродукты, лесной и разный материал, всевозможные изделия, орудия и машины и пр.; они же покупали: рыбу, соль, нефтепродукты, овощи, хлопок, плоды, фрукты, консервы, шерсть, вина, пиво, кожи, рис и пр.

Кооперация. По данным на 1 окт. 1924 г. в губернии числилось: потребительских кооперативов ЕПО. — 45, промысловых — 43, с.-хоз. 244, кредитных — 3, смешанных — 32, союзов потреб. коопер. — 1, с.-хоз. — 1, промысловых — 1.

Пути сообщения. Водный транспорт. Река Волга протекает в пределах губернии на протяжении около 330 километров (310 верст) вниз до города Астрахани и около 128 километров (120 верст) (по главному фарватеру) в пределах дельты (до с. Бирючья Коса). Путь на протяжении 42,6 километров (40 верст) идет по искусственному каналу. Морские суда, имея большую осадку, до города Астрахани не доходят, почему в 32 километрах (30 верстах) от берега дельты и 160 километров (150 верстах) от г. Астрахани, в конце морского канала, помещается караван стоящих судов, служащих для перевалки морских грузов. Грузы, идя с моря, перегружаются на упомянутом так называемом 12-футовом рейде в специальные рейдовые суда, идущие в г. Астрахань. Фарватер реки на всем протяжении достаточно широк и глубок.

Железнодорожный транспорт. Рязанско-Уральская железная дорога, соединяющая г. Астрахань с Саратовом, проходит на протяжении около 270 километров (250 верст). Баскунчакская железная дорога построена в 1882 г. специально для перевозки добываемой на Баскунчакском озере соли. Общая длина ее 55,4 километров (52 версты): окружные дороги вдоль озера составляют: северная ветвь — около 27 километров (25 верст) и южная — около 8,5 километра (8 верст). Протяжение всех железнодорожных путей округа измеряется 355 километров (335 верст), что составит 13,8 верст на 1.000 кв. верст территории и 7,8 верст на 10.000 жителей. С закрытием навигации губерния остается почти без путей сообщения: частые оттепели делают грунтовые дороги непроезжими от грязи; сыпучие пески затрудняют, а часто совсем закрывают проезд. Иных путей, кроме р. Волги и железной дороги, в губернии почти нет; грунтовые дороги почти не имеют за собой никакого ухода; частые переправы через реки происходят или в брод или на примитивных перевозках (нечто вроде туерных).

Местное городское хозяйство и финансы. По переписи 1923 г. в Астрахани числилось владений 8.209, из них муниципализировано и национализировано было 1.352, или 16,4%. В остальных городах число владений 2.013, из них национализировано и муниципализировано 96 или 4,7%. В поселках городского типа владений 715, из них национализировано и муниципализировано 173 или 24,2%.

В 1923 г. восстановлен трамвай. Из 27 километров пути в эксплоатации сейчас находится 21,8 километров, из 45 вагонов—18. Число пассажиров за год (в тысячах) 2.990. Электрическая станция в довоенном состоянии и имеет довоенную нагрузку: в 1923 г. было выработано 1.364 тыс. киловатт-часов против 1.386 киловатт-часов в 1914 г. Водопровод в плохом состоянии, требует полного переоборудования. Утечка воды составляет 50—60% ввиду неисправности труб. Абонентов к концу 1923 г.—1.486. За год подано воды 18.153 гектолитров (147.600 тыс. ведер), в 1913 г.—27 милл. гектолитров (219 милл. ведер). Городская бойня—сооружение новое и технически очень усовершенствованное. Голов скота за год убито 41.885, из них крупного скота—20.870. В пожарном обозе 297 человек. Состояние мостовых очень плохое. Перемощено около 38,4 тыс. кв. метров (8.440 кв. саж.).

Местная смета по доходам сведена в 1923—24 г. в сумме 3.104,6 тыс. руб., из них от предприятий и имуществ ожидалось 694,8 тыс. руб., отчислений—1.056,8 тыс. руб., процентных надбавок 753,2 тыс. руб., местных налогов—159,5 тыс. руб. Расходная смета выведена в цифре 3.302,9 тыс. руб. На содержание администрации назначалось 704 тыс. руб., на коммунальное хозяйство—1.043,7 тыс. руб., на содержание дорог—20,5 тыс. руб., на народное образование—704,9 тыс. руб. на народное здравоохранение—308,9 тыс. руб., на сельское хозяйство—87,3 тыс. руб., на народные суды—71,8 тыс. руб., на соцобес—53,5 тыс. руб., в запасной фонд—163,3 тыс. руб.

Народное образование. На 1 января 1924 года числилось в губернии учреждений охраны детства—в городе 1; руков.—4; детей—66.

Дошкольные учреждения: в городе—19; руков.—93; детей 1.618; в уезде—3, в том числе 1 детский дом необследованный, руков.—2; детей—70. Школы I ступени: в городе—39; руков.—193; детей—6.715; в уезде—181; руковод.—329; детей—12.963. Школы II ступени: в городе—4; руков.—24; детей—1.663. Школы 7-летние и 9-летние объединенные: в городе — 10; руков.—131; детей — 3.377; в уезде—1; руков.—10; детей—279. Учрежд. соц. правов. охраны несовершеннолетн. и воспит. дефект. в городе—4; руков.—26; детей—353. Профессиональные школы и фабзавучи: в городе—6; руков.—43; учащихся—554; в уезде—1; руков.—3, учащ.—51. Политкурсы и парт. школы: в городе—2; руков.—19; учащихся—218. Пункты для ликвид. безграмотн.: в городе—14; руков.—13; учащ.—353; в уезде—16; руков.—30; учащ.—508. Школы I ступени: в уезде—1; руков.—1; учащихся—61. Школы II ступени: в городе—1; руков.—13; учащ.—249; в уезде—1; руков.—1; учащ.—55. Рабочие факультеты—руков.—18; учащ.—307. Техникумы—10; руков.—159; учащ.—1.273. Вузов—1. Библиотеки—85; из них в селах—53. Избы-читальни—31, из них в селах—28. Театры—30; из них в селах—13. Народные дома—67; из них в селах—62. Клубы—29; из них в селах—15. Кино—7; из них в селах—3. Музеи—3.

Народное здравоохранение. По данным на 1 янв. 1924 г. числилось в городах больниц—6; коек в них 505; амбулаторий—18; пунктов помощи на дому—5; станций скорой помощи—1; зубкресел—7; в сельских местностях—врачебных участков—29; из них больниц—27; коек в них—378; фельдш. пунктов—114; аптек—36; сан.-эпид. учр.—11; диспансеров—2; консультаций для детей—2; для беременных—1; яслей—14; дом матери и ребенка—1; домов ребенка—3; врачей—94; лекпомов—68; зубврачей—2; акушерок—2.

АВТ. ССР НЕМЦЕВ ПОВОЛЖЬЯ.

Площадь и население. Авт. ССР Немцев Поволжья в ее современном составе образовалась из приволжских частей нескольких уездов Саратовской и Самарской губерний.

В административном отношении Республика делится на 14 кантонов (районов).

По своей конфигурации она представляет многоугольник неправильной формы, вытянутый по направлению с юго-запада на северо-восток; приблизительно в этом же направлении территория области рассекается р. Волгой на две неравные части: право- и левобережную, с приблизительным соотношением их площадей как 1:3.

Центр Республики—г. Покровск, находящийся на левом берегу Волги, против г. Саратова, на северо-западной границе области. Наибольшее удаление центра от юго-западных и юго-восточных границ области составляет около 150—170 верст.

Площадь республики составляет всего 27.375,8 *кв. км* (2.505.704,64 дес. или 24.054 кв. верст).

По отдельным угодьям площадь распределяется следующим образом (в гектарах, десятинах и процентах):

Пашни . .	1.851.557,73 *га*	(1.694.718,31 каз. дес.).	или 72,99% уд. зем.
Сенокосов.	96.184,56 „	(88.037,59 „ „)	„ 3,8% „ „
Выгонов .	474.509,72 „	(434.434,61 „ „)	„ 18,72% „ „
Леса . . .	66.454,23 „	(60.825,44 „ „)	„ 2,61% „ „
Усадебной.	47.695,17 „	(43 755,33 „ „)	„ 1,88% „ „
Итого уд. земель.	2.526.401,41 *га*	(2.321.671,28 каз. дес.),	или 100% уд. зем.

Кроме того, в пределах области значится еще 201.063,44 *га* (184.033,36 дес.) неудобной земли под солонцом, оврагами, дорогами и водой, что составляет 7,34% всей площади. Таким образом, на долю удобной земли приходится 92,66% всей территории.

Наибольшая площадь удобных земель находится под пашней, значительно меньшая—под выгоном и совсем ничтожная—под сенокосом и лесом. Сенокосы распространены, главным образом, в Волжских займищах, где также сосредоточена и большая часть лесов.

В 1920 году в пределах Немреспублики числилось 410 населенных мест сельского типа и 4—городского. Покровск и Марксштадт, Голый Карамыш и Ровное. В 1923 г. к поселениям городского типа отнесен также Красный Кут. Однако, перечисленные выше городские поселения отличаются от сельских лишь по своим размерам. Это, собственно—те же селения, укрупненные вследствие их благоприятного расположения в отношении путей сообщения и обратившиеся со временем в центры экономического тяготения.

Население. По данным ЦСУ на 1 января 1925 г. во всех населенных пунктах Немреспублики числилось всего 503.400 душ обоего пола, т.-е. на 100 мужч. приходится 110 женщин. На долю городского населения приходится всего 66.700 человек, сельского—436.700 чел. Средний размер населенных мест в Немреспублике определяется для сельских поселений в 1.064 и городских—в 13.135 человек.

Распределение населения по национальностям представляется по данным переписи 1920 и 1922 г.г.

Национальность.	1920 г.		1922 г.	
Немцы	442.359 ч.	97,73%	447.232 ч.	67,53%
Русские	7.999 „	1,77%	139.822 „	21,10%
Украинцы	271 „	0,06%	64.617 „	9,72%
Татары	494 „	0,11%	2.321 „	0,36%
Киргизы	756 „	0,17%	1.197 „	0,18%
Прочие	750 „	0,16%	7.481 „	1,11%
Итого	452.629 ч.	100	662.670 ч.	100

Главную часть населения Нем. АССР составляют немцы (67,53%); более $^{1}/_{5}$ части всего населения (21,10%) приходится на долю русских; значительно меньшая часть (9,72%) падает на украинцев и совсем ничтожный процент составляют татары, киргизы и прочие национальности. При этом отмечается резкое изменение численного состава населения Немреспублики по отдельным национальностям с 1920 г. по 1922 г. Изменение произошло от присоединения к округу всего Покровского и частей Дергачевского и Камышинского уездов. Во вновь присоединенных волостях преобладающим населением были русские (62,8%) и украинцы (30,6%), почему в новых границах Нем. АССР % русских повысился с 1,77% до 21,10%, а украинцев—с 0,06% до 9,72% всего населения. Численность же немецкого населения во вновь присоединенных частях составляет всего 4.873 чел., или 2,3%, и она, наоборот, резко понизила соотношение его к остальному населению округа—с 97,73% до 67,52%.

Сельское хозяйство. Земледелие. По данным сельскохозяйственной переписи 1916, 1920 и 1923 г.г. общая посевная площадь в Нем. АССР составляла:

Годы.	Количество гектаров (десятин).	В %%	На 1 хоз. абс.	В %%
1916	983,7 тыс. *га* (900,4 т. д.)	100	10,8 *га* (9,9 д.)	100
1920	866,3 „ „ (792,9 „ „)	88,1	12,9 „ (11,8 „)	119
1923	515,3 „ „ (471,7 „ „)	52,3	5,6 „ (5,1 „)	51,5
1924	„ „ (708,7 „ „)	72,0	„ (8,2 „)	83,0

По сравнению с 1916 г. общая посевная площадь Нем. АССР в 1923 г. сократилась почти на половину (47,7%). Точно так же понизилась средняя посевная площадь на одно хозяйство—с 9,9 дес. в 1916 г. до 5,1 дес., в 1923 г. (на 48,5%). В 1924 г. замечается значительное увеличение посевной площади, которая достигает 72% 1916 г.

Распределение посевной площади по отдельным видам полевых культур за те же годы представляется в следующем виде:

Название культур.	Число *га.* (в тыс.)	Число *га.* (в тыс.)	Число *га.* (в тыс.)
Рожь	198,6	249,0	190,8
Пшеница	666,4	534,7	181,1
Пищев. и корм. культуры .	93,1	61,8	99,7
Промышленные „ .	12,5	16,1	23,4
Бахчи	8,0	2,3	7,2
Кормовые травы	5,1	2,3	0,7
Прочие культуры	—	0,1	12,4
Итого	983,7	866,3	515,3

Главными полевыми культурами были рожь и пшеница, составлявшие в 1916 и в 1920 г.г. около 90% и в 1923 г. более 70% всей посевной площади; от 7,14% в 1920 г. до 19,35% в 1923 г. приходится на пищевые и кормовые культуры: просо, гречиха, овес, ячмень; совсем незначительный процент посевной площади значится под промышленными и бахчевыми растениями, а также кормовыми травами.

Большая половина посевной площади 67,74% в 1916 и 61,73% в 1920 г. находилась под пшеницей; в 1923 г. она сократилась до 35,15%. Следующей культурой по размерам посевной площади является рожь, которая, наоборот, с 20—28% в предыдущие годы поднялась до 37% в 1923 г. Точно такое же увеличение посевной площади 1923 г., по сравнению с прошлыми годами, наблюдается для пищевых и кормовых культур (с 7,14% до 19,35%), промышленных (с 1,28% до 4,54%), бахчевых и прочих культур. Площадь кормовых трав с 0,53% в 1916 году сократилась до 0,12% в 1923 г., т.-е. более чем в четыре раза. В годы неурожая население округа от культур рыночного характера (пшеницы) перешло к более надежным, продовольственным (рожь) (см. табл. на стр. 639).

По системам полеводства заволжская часть Нем. АССР отличается от правобережной более экстенсивными формами полеводства. В частях Аткарского и Камышинского уездов, включенных в Нем. АССР, встречаются 5- и 6-польные севообороты; в заволжской части распространена переходная форма от залежной системы в виде четырехполья, с так называемым колонистским паром: 1) пар, 2) рожь, 3) яровая пшеница, 4) яровая пшеница. На-ряду с этим четырехпольем практикуется чередование 2-годичной залежи, используемой в качестве выгона, с последующим затем два года кряду посевом пшеницы. У менонитов Малышенской волости давно уже практикуется 5 польная система с ранним зеленым паром, озимой рожью, чередованием твердых и мягких сортов пшеницы и добавлением овса, ячменя и проса. При этом севообороте 4/5 посевной площади находится под хлебами и лишь 1/5 под паром.

По данным сельско-хозяйственной переписи 1920 г. и итогам прямого опроса в 1923 г., степень обеспеченности населения в округе сельскс-хозяйственным инвентарем представляется в следующем виде:

Годы.		Сохи.	Плуги.	Бороны.	Сеялки.	Всего орудий.
1920	Абс. ч.	2.680	54 821	91.127	2.689	151 317
	В %%	1,77	36,22	60,20	1,71	100
1923	Абс. ч.	2.155	40.336	73.669	3.240	119.400
	В %%	1,72	33,79	61,78	2,71	100

Посевная площадь в 1924 г.	В тысячах.	
	Гектаров.	Десятин.
Всего	774,3	708,7
Из нее под рожью	263,4	241,1
в т. ч. озимой	263,4	241,1
„ яровой	—	—
под пшеницей	322,0	295,0
в т. ч. озимой	—	—
„ яровой	322,0	295,0
под овсом	8,6	7,9
„ просом	24,8	22,7
„ ячменем	55,6	50,9
„ чечевицей	0,1	0,1
„ горохом и бобами	—	—
„ гречихой	—	—
„ подсолнухом	40,5	37,1
„ льном	0,1	0,1
„ коноплею	0,1	0,1
„ картофелем	14,9	13,7
„ бахчей и огородом	14,9	13,7
„ прочими	28,7	26,3

Наибольшее распространение имеют бороны и плуги, составляя более 90% всех с.-х. орудий, совсем ничтожный % (1,77—1,72) приходится на сохи и сеялки (1,71% - 2,71%).

На 100 *га* (десят.) посева приходилось.	Сохи.	Плуги.	Бороны.	Сеялки.	Всего орудий.
В 1920 г.	0,4	6,8	11,5	0,4	19,1
„ 1923 „	0,5	8,5	15,6	0,7	25,3

То обстоятельство, что на 100 *га* (дес.) посева в 1923 г. приходится больше орудий, чем в 1920 г., объясняется значительным сокращением в округе посевной площади (109 тыс. *га* = 100 тыс. дес. слишком).

Из плугов имеют наибольшее применение однолемешные и двухлемешные; последний тип более распространен в заволжской части Нем. АССР и ее западной половине, где почвы сравнительно менее плотны. Бороны употребляются обыкновенно деревянные с железными зубьями. Для глубокой вспашки от 17,8—35,6 *см* (от 4-х до 8 вершков) в плуг впрягаются в зависимости от плотности почвы 2—3 пары рабочего скота: лошадей, волов или верблюдов. Основными видами обработки пашни являются так называемые: 1) пласты, 2) припашка и 3) ленивка. Под „пластами“ подразумевается вообще осенняя вспашка земель, производимая однолемешным плугом под посев, главным образом, пшеницы. Наибольшим распространением эта обработка пашни пользуется в северо-западной заволжской части Нем. АССР. Здесь же получила большое применение паровая обработка под рожь. Под „припашкой“ подразумевается более мелкая весенняя пахота, производящаяся преимущественно двухлемешным плугом для посева прочих яровых культур. Она более распространена в юго-западной заволжской части округа. Наконец, „ленивкой“ называется посев ржи под борону, когда семена разбрасываются по жнивью, после чего поле боронуется. К последнему способу посева ржи население Заволжской части области Нем.АССР прибегает при недостатке свободных земель. Посев ржи по ленивке заменяет одногодичную залежь, более глубокие вспашки земель производятся под пшеницу. Под остальные же культуры более распространена мелкая вспашка двухлемешным плугом.

Число крестьянских хозяйств в 1924—25 г. было следующее: менее $^1/_4$ д.—1.403; от $^1/_4$ до $^1/_2$ д.—885; от $^1/_2$ до $^3/_4$ д.—1.072; от $^3/_4$ до 1 д.—2.282; от 1 до $1^1/_2$ д.—5.313; от $1^1/_2$ до 2 д.—7.222; от 2 до $2^1/_2$ д.—5.371; от $2^1/_2$ до 3 д.—2.742; свыше 3 д.—3.011. Всего 29.301.

Скотоводство Нем.АССР представлено в нижеследующей таблице (см. табл. на стр. 642).

С 1916 года количество скота сильно сократилось. Наибольшая убыль приходится на 1923 г., что находит объяснение в предшествовавших голодовках. Наиболее пострадало коневодство, сократившееся, по сравнению с 1916 г., почти в пять раз, свиноводство—в шесть с лишком раз; рогатый молодняк—в три с лишком раза и приблизительно во столько же раз сократилось овцеводство. Сравнительно меньше отразилась убыль на рабочем и молочном скоте, а также козах и верблюдах. Козы же за недостатком коров за это время приобрели в хозяйственном обиходе большое значение.

Садоводство, бахчеводство и огородничество. Роль садовых, огородных и бахчевых культур в сельском хозяйстве Нем.АССР ограничивается внутрихозяйственным их значением.

Сравнительно большим распространением в области пользуется бахчеводство:

Годы.	Количество *га* (десятин).	В $^0/_0{}^0/_0$ к удобн.
1916	7.936,97(7.264,07)	0,80
1920	2.280,24(2.087,02)	0,26
1923	7.192,95(6.583,07)	1,40

	1916 г.		1920 г.		1923 г.		1924 г.
	Абс. ч.	В $^0/_0{}^0/_0$.	Абс. ч.	В $^0/_0{}^0/_0$.	Абс. ч.	В $^0/_0{}^0/_0$.	в $^0/_0{}^0/_0$
Лошадей	255.595	19,2	216.686	22,8	56.951	13,77	81,4
В том числе молодняка	57.563	—	53.071	—	11.042	—	—
Рогатого скота	308.900	23,11	221.109	23,29	136.310	32,94	231,9
В том числе рабочего	22.421	—	22.154	—	12.391	—	—
Коров	118.818	—	125.417	—	70.296	—	90,7
Молодняка	167.661	—	73.538	—	53.623	—	—
Овец и ягнят	471.417	35,27	293.036	30,85	137.064	33,12	234,7
Коз и козлят	67.864	5,07	35.987	3,79	44.490	10,75	90,2
Свиней и поросяг	213.113	15,94	171.281	18,04	29.455	7,12	124,9
Верблюдов	19.860	1,49	11.503	1,21	9.500	2,30	11,0
Всего	1.336.759	100	949.602	100	413.760	100	774,1

При абсолютном понижении общая площадь под бахчами в 1923 году, по сравнению с 1916 г., значительно возросла в процентном отношении, что указывает на возрастающее значение бахчеводства.

Птицеводство. По данным сельско-хозяйственной переписи 1920 г. количество разной птицы в области выражается в следующих цифрах:

Гусей	22.336 штук	6,1%
Индеек	448 „	0,1%
Уток	13.859 „	3,8%
Кур	328.504 „	90,0%
Всего . . .	365.147 штук	100

Птицеводство имеет преимущественно потребительский характер. Главным видом птицеводства является куроводство (90%). Остальные виды птицы составляют ничтожный процент.

Пчеловодство. По тем же данным переписи 1920 года в Нем. АССР было зарегистрировано всего 243 улья, из которых 118, т. е. почти половина, приходится на Голо-Карамышский уезд.

Промышленность. Сводные данные о промышленности Нем. АССР имеются за 1923 г. (по данным Облэкосо). (См. табл. на стр. 644.)

По налоговым данным на 1923—24 г. значилось промышленных предприятий (см. табл. на стр. 645).

Сарпиночное производство является основной промышленностью АССР. Государственное производство сконцентрировано в четырех крупных предприятиях, имеющих вид раздаточных контор со средней производительностью в 960.120 метров (1.350.000 аршин); частных предприятий имеется 20 со средней производительностью в 177.800 *м* (250.000 аршин). Производство государственн. предприятий в течение 1922—23 г. (по четвертям года) значительно вытеснило с рынка частных конкурентов, несмотря на то, что Обтекстиль обладал всего 80 тысячами рублей золотом оборотного капитала плюс полученные в 1922 г. 139,2 тыс. тонн (8.500 тыс. пуд.) пряжи по нарядам центра.

Виды предприятий.	Число предприятий.	Число рабочих.
Чугунно-литейн.	2	19
Механич.-ремесленн.	2	21
Производ. земледельч. машин и орудий	3	197
Лесопильн.	10	89
Мукомольн.	66	189
Маслобойн.	1	12
Табачн.	1	53
Консервн.	1	—
Костемольн.	1	351
Кожевенн.	16	9
Ручное ткачество	25	5.179
Красильн.	2	—
Аппретурн.	3	—
Шерсто-прядильн.	1	—
Полиграфич.	1	71
Электрич. станц.	5	17
Жел.-дорожн. мастерск.	1	807
Итого. . . .	140	7.014

Разряды.	Государств.		Кооперативн.		Частные.		Итого.	
	1-е полугод.	2-е полугод.	1-е полугод.	2-е полугод.	1-е полугод.	2-е полугод.	1-е полугод.	2-е полугод.
I	5	—	7	3	203	764	215	767
II	8	1	8	2	31	34	47	37
III	—	4	3	6	784	125	787	135
IV	2	3	—	3	75	22	77	28
V	6	6	8	2	27	26	41	34
VI	4	4	2	4	3	5	9	13
VII	5	7	1	—	2	2	8	9
VIII	1	1	—	—	4	1	5	2
IX	1	—	—	—	2	—	3	—
X	2	1	1	1	—	—	3	2
XI	2	1	—	—	—	—	2	1
XII	1	2	—	—	—	—	1	2
Итого . .	37	30	30	21	1.131	979	1.198	1.030

Начиная с 1920 года, производство Обтекстиля росло с каждым годом.

Годы.	Производство			
	Обтекстиля		Частной промышленности.	
	Метров.	Аршин.	Метров.	Аршин.
1920—1921 . . .	2.311.400	3.250.000	—	—
1921—1922 . . .	2.844.800	4.000.000	2.489.200	3.500.000
1922—1923 . . .	2.489.200	3.500.000	3.733 800	5.250.000
1923—24 (прогр.)	5.689.600	8.000.000	—	—

В сырье Обтекстиль недостатка не испытывал, получая его полностью за ничтожным исключением с фабрики „Саратовская мануфактура“, при чем цены, назначаемые фабрикой, считал непомерно высокими. Сбыт продукции Обтекстиля также не встречал затруднений.

Мукомольная промышленность работала исключительно на крестьянском подвозе и испытывала в нем недостаток. Наибольшее количество бездействующих предприятий падает именно на мукомольную промышленность.

Металлообрабатывающая промышленность округа в лице Марксштадтского завода „Возрождение“ и Лесно-Карамышского „Рекорд“, вырабатывавших и ремонтировавших преимущественно сельско-хозяйственные машины и маслобойно-просорушечное оборудование, испытывала крайне тяжелые затруднения в области сбыта предметов своего производства, почему и не имела возможности нормально развивать свою производительность; производство заводов сократилось. Но завод „Возрождение“, получив крупные заказы от Хлебопродукта и Сельмаш-Синдиката, развил свое производство до двух третей довоенного.

Лесопильная промышленность, получившая всего 59 тыс. руб. оборотного капитала, благодаря крупным заказам от госорганов и некоторому усилению спроса со стороны крестьянства, начинает усиливать свое производство, хотя большая часть заводов все еще стоит без движения.

За 1923 год переработано 9.967,5 куб. *м* (352.000 кубических фут.) дерева общей ценностью в 250 тыс. руб.

Кустарная промышленность в округе имеет широкое распространение.

По данным Облэкосо, в старых границах Нем. АССР (до округления границ) было зарегистрировано в Кустпроме кустарей: сарпинщиков—20.000, веялочников - 3.000, столяров—1.020, сапожников--870, кузнецов—678, пошивщиков—328, тележников—253, мельников—78, ткачей—71, кожевников—35, печников—23, гончарников—13.

Основной кустарный промысел округа—сарпиночный—был занесен из колонии Сарепты.

Тамошние колонисты, вскоре после возникновения промысла, начали развивать в Норке выработку пряжи, и вскоре сарпиночное производство распространилось по Голо-Карамышскому району и оттуда перекинулось за Волгу. Особенно распространен сарпиночный промысел в бывших Ахматской, Золотовской, Каменской, Норкской, Оленинской и Сосновской волостях.

Производство веялок распространено преимущественно в Сосновской, а затем Каменской, Оленинской и Норкской волостях. Сумма производства в довоенное время достигала полумиллиона рублей.

Корзиноплетение было развито преимущественно в Ахматской и в меньшей степени в Иловлинской и Сосновской волостях. Всего в довоенное время в этом промысле было занято 492 человека, но выработка достигала всего только 14 тыс. руб.

Кузнечно-слесарный промысел встречается по всему району.

Производство соломенных изделий сосредоточено в районе Марксштадта.

Производство молотильных камней до войны было развито в Усть-Кулалинке.

Торговля. В 1900 году торговля округа характеризовалась следующими цифрами:

Виды торговли.	Число предприятий	Размер оборота в тыс. руб.
Земледельческ. тов.	180	7.021
Животн. „	37	239
Лесные „	101	1.380
Ископаемые	27	361
Мануфактурн.	365	3.820
Питейн.	209	1.725
Смешан. хоз.	702	2.842
Всего. . .	1.621	17.388

Наибольшее число торговых предприятий составляли хлебные и мануфактурные лавки.

Более всего торговля была развита в районе Марксштадта (419 предпр.—7.621 тыс. руб. оборота). Покровск занимал второе место (363 предприятия—4.356 тыс. оборота).

В 1923—24 г. торговых предприятий в округе было:

Разряды.	Государств.		Кооперативн.		Частные.		Итого.	
	1-е полугод.	2-е полугод.	1-е полугод.	2-е полугод.	1-е полугод.	2-е полугод.	1-е полугод.	2-е полугод.
I	—	—	—	1	174	174	174	175
II	1	2	12	3	618	610	631	615
III	22	17	144	42	218	211	384	270
IV	18	12	11	18	12	20	41	50
V	12	15	5	9	2	—	19	24
Итого . .	53	46	172	73	1.024	1.015	1.249	1.134

Большая часть торговых предприятий сосредоточилась в городе Покровске (387).

Крупные скотские базары имеются в Красном Куте, Палласовке и Покровске.

Кооперация. На 1 окт. 1924 г. в АССР немцев Поволжья было: потребительских кооперативов I ст.—143; промысловых—92; инвалидных—13; сел.-хоз.—362; кредитных—9; союзов потреб. коопер.—1; сел.-хоз.—2; промысловых—4.

Пути сообщения. Авт. ССР немцев Поволжья в отношении обеспеченности удобными путями сообщения стоит в первых рядах округов Нижне-Волжской области и может быть сравниваема только с Сталинградским и Аткарским округами. С севера на юг вдоль округа и разрезая его в южной части, протекает р. Волга, соединяющая его как с северными лесами, так и с нефтяными, рыбными и соляными промыслами. С Астраханью же округ соединяется железной дорогой от Покровска. Уральская и Александро-Райская ветки приближают к нему скотоводческие районы Киргизии с Саратовом и через него с центральной Россией округ соединяется в летнее время при помощи передачи вагонов на паром, а в зимнее—путем постройки по льду временной ветки. Эксплоатационная длина железнодорожных путей равна около 323 *км* (303 версты), водных же—341 *км* (320 верст).

Кроме того, на крайнем юго-западе округа территория его пересекает Камышинско-Балашовскую дорогу на протяжении между станциями Авиловым и Лапшинской.

Местное городское хозяйство и финансы. В 1923 г. в г. Покровске владений насчитывалось 4.926, общей площадью—7.495 тыс. кв. *м* (1.645,3 тыс. кв. саж.) на 1 жителя—249,46 кв. *м* (54,8 кв. саж.). Национализировано и муниципализировано 330 владений, в частных руках—4.596 с общей площадью 3.163.3 тыс. кв. *м* (694,9 тыс. кв. саж.). В остальных городах владений—4.911, площадью 6.591 тыс. кв. *м* (1.447,2 тыс. кв. саж.), на одного жителя—182, 3 кв. *м* (40,5 кв. саж.). Национализировано и муниципализировано—409, в частных руках--4.502, с площадью 5.636 тыс. кв. *м* (1.237,6 тыс. кв. саж.).

Местная смета по доходной части на 1923—24 г. была сведена в сумме 1.348,1 тыс. руб., в том числе от предприятий и имуществ—425,1, отчислений—456,2 тыс. руб., надбавок—175 тыс. руб., местных налогов—245,7 тыс. руб. Расходов намечено 1.989 тыс. руб., в том числе на содержание администрации —434,7 тыс. руб., на коммунальное хозяйство—142,6 тыс. руб., на содержание дорог—10,2 тыс. руб., на народное образование—540,6 тыс. руб., на народное здравоохранение—606,6 тыс. руб., на сельское хозяйство—75,2 тыс. руб., на народные суды—55,1 тыс. руб., на соцобес—47,7 тыс. руб., в запасной фонд—45,5 тыс. руб.

Народное образование. Школьная сеть. На 1 января 1924 г. числилось в губернии: учрежд. охраны детства—в городе—2, руководителей—5, детей—103. Дошкольные учреж. в городе—5, руков.—11, детей—187 в уезде—30, руков.—57, детей—1.100. Школы I ступени: в городе—28, руков.—129,—детей—4.937, в уезде—301, руков.—653, детей—34.589. Школы II ступени: в городе—2, руковоВодителей—20, детей—625. Школы 7-летние и 9-летние объединенные: в городе—7, руков. — 87, детей—1.600; в уезде—13, руков.—73, детей — 1.799. Учрежд. соц.-прав. охраны несовершеннолетних и воспит. дефектив.: в городе—8, руков.—23, детей—268, в уезде—1, руков.—3, детей—25. Професс. школы и фабзавучи: в городе—10, руков.—80, учащ.—833, в уезде—3, руков.—11, учащ.—93. Политкурсы и парт. школы: в городе—3, руководителей—49, учащихся—225. Пункты для ликвидации безграмотности в городах—8, руководителей—11, учащихся—255, в уезде—62, руководителей—74, учащихся—1.608. Техникумы—1, руков.—6, учащихся—33. Библиотеки—59, из них в селах—39. Избы-читальни—55, из них в селах—55. Театры—32, из них в селах—22. Народн. дома—22, из них в селах—19. Кино—4. Клубы—24, из них в селах—8. Музеи—4, из них в селах—1.

Народное здравоохранение.—На 1 янв. 1924 г. было в городах: больниц—4, коек в них—213; амбулаторий—3; пунктов помощи на дому—1; зубкресел—7; в селах: врачебных участков—49, из них больниц—23, коек в них—602; фельдш. пункт.—1; аптек—61; санит.-эпид. учрежд.—6; диспансеров—1; санаторий—2; детамбулаторий—1; домов ребенка—5; врачей—83; лекпомов—64; зубврачей—8; акушерок—48.

КАЛМЫЦКАЯ АВТ. ОБЛАСТЬ.

Площадь и население. Калмыцкая авт. область образовалась из частей Астраханской, Ставропольской, Обл. Войска Донского и Терской областей. Занимает территорию в 76.400 кв. километр., или 86.943 кв. вер. В административном отношении делится на 9 улусов: Богацохуровский, Б. Дербетовский, Икицохуровский, Калмыцко - Базаринский, М. Дербетовский, Манычский, Хошеутовский, Яндыко-Мончажный, Эркетеновский и на 45 аймаков. Административный центр омещается в Астрахани.

По исчислению ЦСУ на 1/I 1925 г.—население составляет 164.000, из них мужчин — 81.700, женщин—82.300. На 1 кв. *км* приходится 1,3 человека. Национальный состав населения: калмыки—85.137 чел.; русские – 4.004 чел.; украинцы—2.059 чел. Остальные народности представлены крайне незначительно. Число хозяйств в 1923 г.—34.2 тыс.; среднее число душ на хозяйство в 1920 г.—4,9, в 1922 г.—5 чел.; в 1923 г.—4 чел. Главное занятие населения - скотоводство.

Сельское хозяйство. Вся площадь, занимаемая областью, распадается на следующие угодья: пашня — 14.107,6 дес. (0,2%); удобная степь - 2.854.106,3 дес. (47,8%); солонцовая степь—2.564.257,3 дес. (40,9%); сенокосы—113.498,2 дес. (1,8%); болота с камышом—55.218,8 дес. (0,9%); усадьба, сады и пр. — 939 дес. (0,02%); неудобн. — 512.079 дес. (8,4%).

Движение посевной площади по отдельным культурам, на основании данных Облстатбюро, на части территории Калмобласти (4 улуса из 10) было таково (см. табл. стр. 652).

По другим улусам сведений не имеется. Можно, однако, утверждать, что и там дело обстоит приблизительно так, как описано выше. С одной казенной десятины урожай определяется в 1923 году так: озимая рожь 0,11 тонны (7 пуд.), яровая—0,09 тонны (6 пуд.), пшеница озимая—0,13 тонны (8 пуд.), яровая—0,11 тонны (7 пуд.), ячмень—0,21 тонны (13 пуд.),

Годы.	Количество всех хозяйств.	Площадь полевого посева.						
		Рожь.		Пшеница.		Ячмень.	Овес.	Просо.
		Озимая.	Яровая.	Озимая.	Яровая.			
1921.	—	9.671,51	1.674,38	2.348,58	9 900,12	2.266,73	199,24	2.078,72
1922.	—	3.318,33	518,97	725,13	5.834,94	782 93	83,57	2 187,38
1923.	20.077	5.991,88	391,83	851,42	6,802,37	2.980,37	38,15	1.652,59

Годы.	Количество всех хозяйств.	Площадь полевого посева.											
		Гречиха.	Кукуруза.	Картоф.	Лен.	Конопля	Подсолн.	Горчица.	Горох.	Чечевица	Бахчи.	Проч.	Всего дес. пос.
1921 . . .	—	—	65,12	53,31	177,57	13,51	29,34	1.867,8	—	0,68	8,39	—	30.353,00
1922 . . .	—	—	307,18	53,27	46,33	6,95	89,7	63	2,92	11,6	—	—	14.040,3
1923 . . .	20.077	38,65	204,7	14,2	21,13	0,93	33,6	361,16	—	1,85	845,57	16,88	20.247,28

просо—0,19 тонны (12 пуд.), овес—0,13 тонны (8 пуд.), кукуруза—0,23 тонны (14 пуд.), сено заливное—1,96 тонны (120 пуд.), суходольное—0,73 тонны (45 пуд.). Общая площадь Калмобласти равна—7.532.058 *га* (6.894.080 дес.), из коей удобной—5.346.978 *га* (4.894.080 д.); в среднем на одно хозяйство приходится удобной—156 *га* (143 дес.) и неудобной—63 *га* (58 дес). Урожай всех зерновых хлебов в 1923 г. равен 19.581,5 тонны (1.195.447 пудов) против 14.742,4 тонны (900.000 пудов) урожая 1922 г., при минимальной потребности населения в хлебных злаках в 32.760 тонн (2.000.000 пуд.).

В 1924 г. площадь посева во всей области равнялась 63,7 тыс. дес., из нее под озимой рожью—24,6 тыс. дес.; яровой рожью—0,4; озимой пшеницей—1,8, яровой—18; под ячменем—5,6; овсом—0,4; гречихой—0,1; просом—4,7; масличн.—0,5; картофелем—0,1 тыс. дес., льном—0,4 тыс. дес.; подсолнухом—0,1 тыс. дес.

Сельское хозяйство ведется очень примитивно. Распашка земли происходит бессистемно; зерновые хлеба сеются из года в год на одном и том же месте до полного истощения почвы.

Относительно скотоводства по тем же 4 улусам имеются такие сведения.

Годы обследов.	Количество скота.						Всего.
	Лошадей.	Крупн. рог. скот.	Овец.	Коз.	Свиней.	Верблюд.	
1921.	4.812	91.998	127.215	8.027	4.456	1.354	237.862
1922.	3.301	67.591	73.519	5.776	963	1.007	152.157
1923.	3.284	71.498	73.454	6.685	1.236	861	157.018
1924 [1]	10.200	152.300	245.900	26.000	3.300	—	173.900

---

[1] По всей Калмыцкой области.

Таким образом мы видим, что число десятин посева и количество голов скота по области, резко понизившись в 1922 г. против 1921 г., в 1923 г. начинает понемногу увеличиваться. Если сравнить данные переписи 1920 г. и данные выборочной переписи 1922 г., получим в первом случае—387.843 головы скота и во втором—239.186 голов скота. Значит, 1921 год был годом весьма неблагополучным относительно скотоводства, как год голода. Скотоводство сильно сокращается в период гражданской войны и неурожаев, скот вырезывался в больших количествах и падал сам от бескормицы.

Обеспеченность населения сел.-хоз. инвентарем, по переписи 1920 г. была следующая: сох, косулей, сабанов—51; плугов—2.284; буккеров—2.092; борон—4.681; сеялок—96; жнеек—2.042; машин для уборки сена—1.309; молотилок—28; веялок—709.

Промышленность. Местная промышленность вообще крайне неразвита. Число промышленных предприятий небольшое. Все это мелкие предприятия по выделке кож и валяной обуви и сельские мукомольные мельницы, ветрянки и частью паровые с небольшим числом работающих.

Серьезное значение имеет только рыбная промышленность и добыча соли. Рыбным делом занято население уездов, лежащих по берегу реки Волги и при Каспийском море: Калмыцко-Базаринского, Хошеутовского, Богоцохуровского и Яндыко-Мочажного. Жители этих уездов заняты в качестве рабочих на рыбных промыслах, частью же производят вольный лов рыбы со сдачей ее на рыбоприемные промысла. Население этих 4 уездов равно 47.652 чел. из общего населения Калмобласти 164.000 человек. На соляных промыслах Калмыкии тоже занято значительное число местных жителей.

Нижеследующая таблица показывает движение числа промышленных предприятий по области в 1923—24 г.

Промышленность.	Госуд.	Кооп.	Частн.	Итого.
1-е полуг. 1923—24 г.	11	4	161	176
2-е „ „	14	10	130	154
1-е „ 1924-25 г.	22	6	174	202

Из этой таблицы видно, что число промышленных предприятий в апреле—сентябре (полугодие) 1923 г. было больше, чем начиная с октября (полугодие октябрь—март 1923—24 г.); разница значительная. Объясняется это главным образом тем, что период весна и лето—время наибольшего оживления промышленности в области, как промышленности добывающей — рыболовство и разработка соли. Сократились исключительно частные предприятия—мелкий рыбный лов. Количество промышленных предприятий за 2-е полугодие 1923—24 г. исчислялось 154 предпр., из которых 14 государств, 10 коопер. и 130 частных. За 1-е полугодие 1924—25 года их стало 199, в том числе 22 госуд., 6 кооп., 174 частных.

Торговля. Следуюшая таблица показывает изменение числа торговых предприятий в 1923—24 г.

Промышленность.	Госуд.	Кооп.	Частн.	Итого.
1-е полуг. 1923—24 г.	2	14	124	140
2-е „ „	7	19	257	283
1-е „ 1924—25 г.	5	17	255	277

Кооперативных предприятий областных к началу и концу отчетного периода было одно—Областной Союз Потребительных Обществ, имевший 14 сельских ЕПО.

Биржи в области нет.

Ярмарок намечено в области 20, из них самая большая 20 февраля на Калмыцком Базаре, главном пункте по торговле скотом в степи. Но эта ярмарка не оправдала возлагавшихся на нее надежд, так как не было произведено необходимых организационных работ, да и по существу дела в ней едва ли есть надобность. Три раза в неделю на Калмыцком Базаре и без того происходит купля - продажа пригоняемого из степи скота, других же товаров на ярмарке ожидать нельзя, поблизости г. Астрахань, где все можно купить и продать.

Пути сообщения. Пути сообщения исключительно гужевые. Под ними занято—84.140,3 *га* (77.013,5 дес.) земли.

Местное городское хозяйство и финансы. По смете на 1923—24 г. всего доходов по Калмыцкой области ожидалось 313,2 тыс. руб., из них от предприятий и имуществ 54,6 тыс. руб., отчислений—180,3 тыс. руб., надбавок—68,1 тыс. руб., местных налогов—9,8 тыс. руб. Расходы намечались в сумме 1.193,4 тыс. руб.,—из них на содержание администрации—405,7 тыс. руб., на коммунальное хозяйство—25,4 тыс. руб., на содержание дорог—71,9 тыс. руб., на народное образование—369,6 тыс. руб., на народное здравоохранение—77,7 тыс. руб , на сельское хозяйство—102,3 тыс. руб., на суды—44,6 тыс. руб., на соцобес—1,8 тыс. руб., запасной фонд—57,4 тыс. руб.

Народное образование. По переписи на 1 января 1924 г. числилось школ первой ступени в селах 85, учащихся в них 5.903. Школ второй ступени в селах—3, учащихся 172. Опытно-показательных первой ступени—1, учащихся—50.

Народное здравоохранение. По данным на 1 января 1924 г. в области было 10 врачебных участков, коек в них—210; фельдшерских пунктов—18; аптек—11.

УКРАИНА.

Украинская С. С. республика, по исчислению ЦСУ на 1 января 1925 г., занимает территорию 429.700 кв. километров (377.592 кв. верст), с населением 27.663.900 чел., из которых мужчин—13.375.000, женщин—14.288.900. *Городского* населения исчислялось 5.062.000 человек (мужчин — 2.402.700, женщин—2.659.300), *сельского*—22.601.900 чел., (мужчин—10.972.200, женщин 11.629.600). В состав Украины входят девять губерний—Волынская, Донецкая, Екатеринославская, Киевская, Одесская, Подольская, Полтавская, Харьковская и Черниговская и Молдавская АССР (образозана постановлением ВУЦИК'а от 14/X—1924 г.). Число населенных мест в сельских местностях 33.136, районов—680, округов—51, городов и селений городского типа—652. Плотность населения Украины на 1 кв. *км* 57 чел. и в отдельности сельского населения—46,1.

На Всеукраинском Съезде Советов 8/V—1925 г. решено упразднить губернии и перейти к трехстепенному : делению округ, район, сельсовет. С 1 августа 1925 г. Укр. ССР делится на 41 округ, которые подчиняются непосредственно центру республики.

В физико-географическом отношении Украина подразделяется на две основных области — лесостепь (6 губерний), степь (3 губ.: Одесская, Екатеринославская, Донецкая). Границей раздела этих областей проф. Броунов считает так-наз. ось затропического барометрического максимума, т.-е. линию, соединяющую места с наибольшим средне-годовым давлением, ибо она является рубежом ветров. Приблизительное направление ее идет по границе Одесской и Подольской губ. на Чигирин, Кременчуг, Полтаву, Харьков и далее к с.-востоку за пределы Украины на Саратов. К северу от этой линии дуют преимущественно ветры западные и юго-западные, влажные, т.-е. ветры с Атлантического океана, которые создают благоприятный климат Европы, к югу—сухие восточные ветры, „суховеи“ азиатского континента, которые особенно опасны для сельского хозяйства весной, ибо губительны для молодой растительности.

Рельеф Украины в общем равнинный, с наибольшими понижениями по Днепру и побережью Черного и Азовского морей. Некоторую повышенность создают Днепровский кристаллический массив, достигающий в Подольской губ. 120 и более саж. высоты от уровня моря, затем Бердянско-Мариупольский массив и Донецкий кряж (местами более 120 саж. высоты).

Орошается Украина Днестром (на границе с Бессарабией), Южным Бугом, Днепром с многими притоками, Донцом и др. более мелкими реками.

Почва равнины подразделяется на несколько полос. Северная часть лесостепи (губ. Волынская, Черниговская и часть Киевской) повсеместно нечерноземная, ее почва состоит из ледниковых слоистых песков, подзолистых супесков и суглинков. В остальной части лесостепи—деградированные черноземы суглинистые, серые лесные суглинки на лессе (преимущественно в Подольской губ.), черноземные с содержанием гумуса от $5^1/_2{}^0/_0$ до $7^0/_0$ (в южной части Киевской, юго-восточной части Полтавской и в Харьковской губ.). Область степи характеризуется суглинистым и глинистым черноземом с содержанием гумуса от 8 до $10^0/_0$, переходящего к югу в шоколадный с перегноем от 4 до $6^0/_0$ и затем в каштановые почвы.

Удобной земли на Украине считается 42.899,7 тыс. *га* (39.266,0 тыс. дес.), неудобной 2.533,8 тыс. *га* (2.319,1 тыс. дес.).

Почва степи богата солями (углекислой известью и др.) близкими к поверхности, что некоторые считают главной причиной безлесья степи. В степи лес попадается только по балкам (байракам) да берегам рек. По приблизительным данным в степных губерниях насчитывается леса и кустарников 467,9 тыс. *га* (428,3 тыс. дес.). В лесостепи лес и кустарник занимают 3.105 тыс. *га* (2.842,0 тыс. десятин), т.-е. $13^0/_0$ всей площади, а в степи $2,1^0/_0$. Леса лесостепи состоят из хвойных и лиственных пород—сосны, дуба, клена, ясеня, а в пограничной части Подольской губернии встречается бук, серебряная липа, плющ, как продолжение западно-европейских лесов.

Средне-годовая температура в северной части лесостепи колеблется около 5—7°, средняя летняя температура 18—20°. В южной части лесостепи годовая температура 6—8°, средняя июльская—20—22°. В степи средняя годовая от 7° до 10°, средняя июля 22—24°. Для степи характерно усиление суровости климата с запада на восток. Количество осадков для первого пояса (северная часть лесостепи) около 600 *мм* в год, второго—от 500 до 660 *мм*, третьего (степь)—от 400 до 500 *мм*, уменьшаясь к югу и востоку.

Преобладающими полевыми культурами для степи являются пшеница и ячмень, для лесостепи—рожь с присоединением или гречихи, или овса, или озимой и яровой пшеницы, в зависимости от близости к степи. На севере лесостепи (Черниговская, Волынская, часть Киевской) в нечерноземном районе господствует интенсивно-паровая система хозяйства, в восточной полосе (Киевская, Подольская, Харьковская, Полтавская)— плодосменно-паровая и пестропольная, в третьей (степной)— залежно-зерновая система.

Общий сбор хлебов по Украине в 1923 г. 12.489,95 тыс. тонн (762.489,1 тыс. пуд.), излишков для рынка—1.945,43 тыс. тонн (118,765,1 тыс. пуд.), с посевной площади 17.823,5 тыс. *га* (16.323 тыс. дес.) (справ. 1924 г. УЦСУ). В 1914 г. посевная площадь измерялась 21.663,8 тыс. *га* (19.838 тыс. дес.), в 1921 г.—19.776,0 тыс. *га* (18.100 тыс. дес.), а в 1924 году—20.406 тыс. дес. Таким образом посевная площадь Украины в 1924 г. немного превышала посевную площадь 1914 г.

Кроме хлеба, Украина богата ископаемыми: каменным углем, железной рудой, марганцевыми рудами, солью и проч.— отсюда она имеет значительно развитую промышленность, а по некоторым отраслям почти покрывающую общесоюзную. Так, например, в каменноугольной промышленности в 1913 году было добыто на Украине 87,3% из 1.769,4 милл. пуд. угля по СССР, т. е. 1.543,8 милл. пуд.; выплавлено чугуна 73,7% из 257,4 милл. пуд., т.-е. 189,7 милл. пуд.; прокатка железа и стали составляла 64,3% из 219,5 милл. пуд., т.-е. 141,5 милл. пуд.; продукция свекловичного сахара 80,2% из 1.357,4 милл. пуд., т. е. 1.088,5 милл. пуд.

ВОЛЫНСКАЯ ГУБЕРНИЯ.

Площадь и население. Волынская губерния в административном отношении делится на 3 округа и 39 районов. Округа: Житомирский—14 районов, Коростенский—11., Шепетовский—14. По исчислению ЦСУ на 1 января 1925 г. по губернии числится 65 городов и селений городского типа и 2.878 населенных пунктов в сельских местностях. Общее количество населения исчисляется 1.849.800, из которого муж.— 907.600, жен. —942.200. *Городского населения* исчисляется 304.700, из них мужчин—147.200 и женщин—157.400.

Территория равна 31.500 кв. килом. (27.680 кв. верст). Плотность всего населения на один кв. килом.—58,7 челов.

Сельск. населения исчисляется 1.545.100 чел. (мужч.—760.300, женщ.—784.800). На один кв. килом. сельск. населения приходится 48,9 чел., в 1920 г. было 49,6 чел.

В 1897 г. по данным ЦСУ Украины население исчислялось в 1.506,8 тыс. чел., из них городского—119,2 тыс. чел. и сельского — 1.387,6 тыс. чел. В 1920 г. всего населения—1.859,6 тыс. чел., в том числе городского—238,5 тыс. чел., сельского—1.621,1 тыс. чел. Плотность населения в 1897 г. была—47,8 чел., в 1914 г.—56,7 чел., в 1920 г.—59,0 чел. на кв. килом. Процент гор. населения в 1897 г. был 7,8, в 1914 г.—8,4, в 1920 г.—9,8 и в 1924 г.—16,4. Административный центр—город Житомир, население—68.280 чел. в 1923 г., 56.431 чел.—в 1921 г.

Сельское хозяйство. Земледелие. Посевная площадь в 1909—13 г.г. была 1.833,2 дес. Средний посев на душу сельск. населения составляет 0,47 дес. В 1916 г. общая посевная площадь составляла—1.185,2 тыс. *га* (1.084,7 тыс. дес.), в 1922 г.—858,5 тыс. *га* (785.789 дес.), в 1923 г.—823,8 тыс. *га* (753.990 дес.) и в 1924 г.—965,7 тыс. дес.

Распределение посевной площади по главным культурам в 1916 г. было: ржи—29,7% всей площади, пшеницы—10,5%, ячменя — 11,2%, овса—22,8%, гречихи — 11,8%. В 1923 г. под рожью было 37,1%, под пшеницей—6,0%, ячменем—9,6%, овсом—21,0%, гречихой—12,9%. Относительно увеличилась площадь под рожью, уменьшилась под пшеницей и ячменем. Площадь под картофелем в 1906 г. была—5,6%, а в 1923 г.—6,0%.

По сравнению с 1922 г. посевная площадь 1923 г. уменьшилась на 3,4%. Площадь озимой ржи 1923 г. меньше на 8,2%, озим. пшеницы—на 9%, овса—на 1,9%, кукурузы—на 34,3%. Увеличилась площадь яровой пшеницы на 38,2%, ячменя—2,3%, гречихи—на 1,0%, льна—на 3,3%, конопли—на 7,0%, сахарн. свеклы—на 58,7%. В 1924 г. площадь посевов увеличилась по всем посевам (нижеуказ.) и особенно пшеницы и ржи.

В абсолютных цифрах посевы по отдельным культурам таковы (1916 г. гран. старые):

	1916 г.		1923 г.		1924 г.	
	в гект.	в десят.	в гект.	в десят.	в гект.	в десят.
Озимой ржи	283.094	259.124	305.655	279.765	375.943	344.100
„ пшеницы. . .	97.292	89.060	45.069	41.252	67.191	61.500
Яровой	4.008	3.668	4.802	4.395	8.522	7.800
Ячменя.	108.421	99.238	80.173	73.382	88.714	81.200
Гречихи.	114.783	105.060	103.309	94.559	116.355	106.500
Овса.	220.696	202.003	175.454	160.593	189.446	173.400
Картофеля.	53.943	49.374	48.055	43.985	—	71.500

Распределение хозяйств по величине посева в 1923 г. было таково:

Округа.	Беспосевн.	С посевами									
		До 0,50 д.	0,51 дес.—1,0 дес.	1,01 дес.—1,50 дес.	1,51 дес.—2 дес.	2,01 дес.—3,0 дес.	3,01 дес.—4,0 дес.	4,01 дес.—6,0 дес.	6,01 дес.—9,0 дес.	9,01—15,09 десятин.	Свыше 15-ти дес.
Житомир. . . .	1,6	5,7	19,2	16,6	16,2	23,2	11,2	8,2	2,5	0,5	0,1
Коростень. . .	0,5	4,5	12,6	16,6	15,8	22,0	12,7	10,7	3,8	0,8	0,0
Шепетов. . . .	1,2	2,5	10,2	14,0	17,8	26,2	15,3	9,7	2,0	0,2	—

В отношении обеспеченности инвентарем Волынская губ. ниже (несколько) средней обеспеченности инвентарем по Украине, но прогрессирующего ухудшения нет. (Понижение цифр в 1923 г. отчасти объясняется изменением системы регистрации.)

	1921 г.	1922 г.	1923 г.
	На 100 хозяйств приходится:		
Плугов	58,4	59,3	51,9
Буккеров	0,8	0,8	4,2
Сабанов и косулей	0,5	0,6	1,1
Сох	5,4	5,4	2,1
Борон	102,2	102,1	89,6
Сеялок	0,3	0,3	0,2

Обеспеченность весьма мала. Только бороны имеются почти в каждом хозяйстве. Плугов же только половина, т.-е. хозяйства с посевом ниже 2-х дес., как правило, не имеют плуга. Вновь приобретенных плугов за 1922 г.—1,6%, буккеров—2,5%, сабанов—1,8%, сох—0,4%, борон—1,4%, сеялок—5,9%.

Урожайность на крестьянских посевах видна из следующих данных в тоннах (пудах) на 1 гектар (десятину):

	1905—14 гг.	1915—19 гг.	1923 г.
Озимая рожь	0,991 (60,5)	1,8 (66,4)	0,91 (55,4)
„ пшеница	1,07 (65,5)	1,07 (65,8)	1,15 (70,2)
Ячмень	0,999 (61,0)	0,954 (58,3)	0,97 (59,5)
Овес	0,94 (57,5)	0,95 (58,0)	0,958 (58,5)
Гречиха	0,82 (50,0)	0,86 (53,0)	0,74 (45,7)
Просо	1,29 (79,2)	1,29 (79,2)	1,05 (64,1)
Кукуруза	0,84 (51,4)	— —	— —
Картофель	8,78 (536,6)	9,24 (564,4)	8,96 (547,5)

Общий сбор всех хлебов в 1923 г. по исчислению ЦСУ Украины—655 тыс. тонн (39.987,4 тыс. пуд.). На одну душу населения приходится 0,33 тонны (20,3 пуд.), в 1909—13 гг. в среднем—0,4 тонны (25,06 пуд.). В 1924 г. валовой сбор зерновых хлебов был 655 тыс. тонн (53.230 тыс. пуд.).

Скотоводство в губернии исчислялось в 1916 г. по 7 у.у. — Житомирский, Изяславский, Новгород.-Волынский, Овручский, Острожский, Ровенский, Староконстантиновский— в крест. хозяйствах в 1.901.075 голов, в частновлад.—77.055. В 1923 г. всего скота 1.708.057 (в крест. хоз.), а в 1924 г.— 1.785,1 тыс. гол.

Абсолютные цифры таковы: 1916 г. (границ. стар.):

	1916 г.	1923 г.	1924 г.
Лошадей 4-х лет и старше .	365.037	262.008	285.000
„ до 4-х лет	27.206	36 872	
Волов рабочих.	27.677	26.826	32.000
Коров.	329.829	339.743	325.000
Овец	236 958	259 455	419.700

В стаде 1916 г. лошади составляли 25,6%, крупн. рогат. скот—36,1%, овцы—12,5% и свиньи—25,8%.

В стаде 1923 г. лошади составляли 21,7%, крупн. рогат. скот—33,9%, овцы—24,0%, свиньи — 20,3% Произошло относительное уменьшение всех этих групп скота, за исключением овец, которые вместо 12,5% стали составлять 24,0%.

В 1923 г. по сравнению с 1922 г. общее количество лошадей оставалось без перемены, но рабочих лошадей уменьшилось на 6,0%, рогат. скот уменьшился на 1,2%, в отдельности волы—на 2,7%, коровы—6,3%, овец увеличилось на 2,9%, свиней меньше на 9,6% и всего скота меньше на 1,9%. Количество скота, приходящееся на хозяйство, значительно выше среднего по Украине. Беспосевные на Украине имеют на 100 хозяйств только 79,3 голов скота, а по Волынской—146,5. То же почти и по другим группам хозяйств. В общем на 100 дес. посева по Волынской губ. приходится 41,5 голов рабоч. скота, а по Украине—только 21,2. После Черниговской губ. Волынская занимает второе место. Наличие в хозяйстве одной рабочей лошади и коровы достигается при трех дес. посева. Из округов по обеспеченности скотом первое место занимает Шепетовский у.—48,5 голов раб. скота на 100 дес. посева, затем Житомирский—39,4 и Коростенский—34,9.

Садоводство в 1897 г. исчислялось в 15.180 *га* (13.894 дес.). Оно велось ранее помещиками, колонистами-чехами и немцами. Крестьянские сады занимали третье место. За время революции площадь садов уменьшилась и в настоящее время исчисляется в 7.860 десятин, из которых крестьянских садов 5.525 дес. Вывоз фруктов из губернии незначительный. Средний урожай крестьянских садов 8,2 тонны (500 пуд.) с дес.

Огородничество в губернии в 1923 г. занимало 39.056 *га* (35.748 дес.) в крест. хозяйствах. Промышленное огородничество наиболее развито в Житомирск. округе, вблизи Житомира. В последнее время заметно развитие семеноводства.

Значительное развитие до революции имело хмелеводство, занимавшее в 1915 г. 3.944 *га* (3.610 дес.), а в 1923 г.—только 382 *га* (350 дес.).

Пчеловодство в 1910 г. измерялось в 205,9 тыс. ульев.

Лесное хозяйство. Под лесом и кустарниками на 1 янв. 1923 г. по губернии, по данным НКЗ УССР, насчитывалось 767.409 *га* (702.408 дес.). Дуб и твердые лиственные породы занимали 184.797 *га* (169.145 дес.), сосна—308.336 *га* (282.220 дес.), мягкие лиственные породы — 123.151 *га* (112.720 дес.). Сметная лесосека на 1923—24 г. рассчитана была на 6.344,5 *га* (5.798 дес.), в том числе—721 *га* (660 дес.) экспортных. По подсчетам Копорского в довоенное время вывозилось за границу 63.609,9 тыс. тонн (3.883,3 тыс. пуд.) лесных материалов, на 1.725,1 тыс. руб., что составляло 35,9% всего экспорта Украины. В 1922 г. работало лесопильных заводов 5 на 7 рам, не работало 3 на 3 рамы.

Промышленность. Цензовых промышленных предприятий на 1 января 1924 г. числилось 73 с 5.269 рабочих и 1.084 служащих. По количеству лиц, занятых в промышленности, Волынская губ. занимает последнее место и составляет только 1,8% по Украине. На 1 предприятие в среднем приходится 87 чел. На 1 июля 1924 г. насчитывалось 80 предприятий с 7.352 рабочими и 1.081 служащими и занимает уже второе место от конца, составляя 2,1% по Украине (персонала).

Большая часть предприятий сконцентрирована в Житомире и его округе.

В 1912 г. (стар. гран.) было промышленных цензовых предприятий 219 с числом рабочих 11.073 (данные Михеева). Значительная часть из них, до 70 предпр., были заняты в пищевой отрасли, с 1.790 рабоч., дававшие продукции на 29.656,2 тыс. руб.

По количеству рабочих большое значение для губернии имеет свекло-сахарное производство. Работало 10 предприятий (в 1922 г.) с 2.117 раб., и продукция их равняется 1.096,5 тыс. руб. (все предприятия государственные). За годы 1913—15 производство сахара было в таком размере:

Годы.	Число предпр.	Рабочих.	Количество переработанной свеклы в берковцах.
1913.	15	6.561	2.801,0 тыс.
1914	17	7.832	3.143,1 „
1915.	16	7.766	3.882,6 „

По налог. статистике за январь—март 1923 г. насчитывалось по губернии 1.352 пром. предприятия с оборотом в 81 тыс. довоенн. руб., а за период апрель—июнь 1923 г.—2.846 предпр. с оборотом 1.547 тыс. дов. руб., а за первое полугодие 1923—24 года промышленных предприятий уже насчитывалось

3.292 предприятия, из которых 2.113 предпр. внегородских. Из всего количества предприятий—25°/₀ государств., 1,5°/₀ кооперат. и 73,5 частных. Обороты предприятий равны 3.045 тыс руб. (на 3.418 предпр.), на государств. падает 71 тыс. руб., на кооперат.—133 тыс. руб., на частные—2.841 тыс. руб. За 2-е полугодие 1923—24 года количество предприятий увеличилось на 600 и равнялось 3.893, из которых государатв. было 109, кооперативных—72, частных—3.712. За 1-е полугодие 1942—25 года стало 4.393 предпр., в том числе 100 государств., 127 кооперативн., 4.166 частных.

В кустарно-ремесленной промышленности по обследованию 1913 г. занималось 71.196 чел. Работали по дереву—21.492 чел., по растительному волокну—23.337 чел., по коже—12.419 чел., портновск. изд. занимались 4.736 чел. На 10.000 чел. сельск. населения приходилось 18,88 челов. промышленников (сельских).

Торговля. Торговля по переписи 1923 г. производилась в 3.680 заведениях, из них госуд.—53 предприятия, кооперативн.—83 и частн.—3.544. Оптовые предприятия составляют 0,1°/₀, оптово-розничн.—0,7°/₀, розничные—99,2°/₀. В числе розничных 65,0°/₀—постоянных, 34,2°/₀—базарных и уличных. Оборот всех предприятий (2.531) за октябрь—декабрь 1922 г.—3.269.445 зол. руб.

Из всех 3.680 заведений 1.104 предприятия находились в Житомире, а остальные—в проч. городах и поселках город. типа.

По налог. статистике, в первую половину 1923—24 г. было 5.974 предпр. (1.419 внегор.), из них государ.—70 (14 внегор.), кооперативн.—228 (внегород.—81), частных—5.676 (внегород.—1.334).

Обороты по 4.252 предприятиям (II—V разр.) за январь—март 1923 г. выражались в 2.378 тыс. зол. руб., а за апрель—сентябрь 1923 г. по 5.333 пред. 10.500 тыс. руб. Оборот гос. 59 предприятий равняется 609 тыс. руб., кооперативн. (181 предпр.)—470 тыс. руб., частных (5.093 предпр.)—9.421 тыс. зол. руб. Как изменялось в дальнейшем количество торговых предприятий, видно из следующего:

	Госуд.	Кооп.	Частн.
2-е полугодие 1923—24 г. .	92	276	6.179
1-е полугодие 1924—25 г. .	193	374	6.096

Кооперация. Первичных кооперативов на 1 янв. 1924 г. насчитывалось 496, из них 192 потребит., 104 промысл., 192 сел.-хоз., 2 кредитн. и 6 смеш. Союзов—6 (3 потребит., 2 сел.-хоз., 1 смешанн.). На 1 апреля 1924 г. всех кооперативов было 608, потребительских—252, промысловых—138, сел.-хоз.—205, смешанных—13. Кооперативн. ячеек инвалидов на 1 окт. 1923 г. было 16 (6 производ., 10 произв.-потреб.) и членов в них 950 чел.

В 1913 г. (в ст. адм. гран.) насчитывалось кооперативов—447, из которых 243 кредитн. т-ва, 57 с.-сбер. т-в., потреб. о-в—131, сел.-хоз.—16.

Из кредитн. учреждений в начале 1924 г. имелось: 3 отделения Госбанка, 1 отд. Укрбанка, 1 отд. Торг.-Пром. Банка. В г. Житомире имеется товарная биржа. В январе 1924 г. было совершено на ней 66 сделок, на сумму 304.765 р., в феврале—79 сделок на 294.764 р., в марте—65 сделок на 171.998 руб. За весь 1923—24 г. оборот биржевой торговли был на 4.528 тыс. руб.

Пути сообщения. Протяженность ж.-д. путей в губернии исчисляется в 781 *км* (732 версты). Подъездных путей к линии Киев—Ковель насчитывается 155 *км* (145 верст). В старых дореволюц. границах на 1.000 кв. верст территории приходилось судоходных рек—6,4 *км* (6,0 вер.), шоссейных—19,5 *км* (18,3 версты), грунтовых—71,6 *км* (67,1 верст).

Вывоз из губернии (в стар. границ.) хлеба в зерне и муке, по данным перевозок за 1909—11 гг., равнялся 170,3 тыс. тонн (10,4 милл. пуд.). Волынская губ. вывозила значительное количество мяса—3.636 тонн (222 тыс. пуд.), битой птицы—934 тонны (57 тыс. пуд.), масла коровьего—1.605 тонн (98 тыс. пуд.).

В 1912—13 г. вывезено большое количество дров и лесных материалов. Превышение вывоза над ввозом для дров измерялось 164,4 тыс. тонн (10.034 т. п.), а для лесн. материалов—279 тыс. тонн (17.033 т. п.).

В 1922—23 году хлеба было вывезено из губ. по жел. д. 113,27 тонн (6.905 тыс. пуд.), а привезено 15,4 тонн (942 тыс. пуд.), лесных материалов вывезено 52,0 тыс. тонн (3.174 тыс. пуд.), привезено 9,9 тыс. тонн (608 тыс. пуд.).

Хлеб вывозился преимущественно через русско-прусскую границу (50,9% вывоза 1909—11 гг.) и русско-австрийскую (34,4%).

Местное хозяйство. В числе городских общественных предприятий в губернии имеется 1 водопровод, находящийся в Житомире, с средней суточной подачей воды в октябре 1923 г.—1.119 тыс. *л* (91 тыс. ведер). В Житомире же имеется электрическая жел. дорога, с эксплоатируемой линией в 3,2 *км* (3 версты) с 25 вагонами, из которых 8 мертвых, 15—пригородных для движения и 2—находящихся в ремонте.

Количество городских владений в губернии—38.545; у них застроенных—99,5%, национализировано—7,7%. Всего жилых городских квартир в губернии — 56 тыс., с 133 тыс. комнат. Средняя площадь квартир—26,5 кв. *м* (52,5 кв. арш.) и на одного жителя приходится—5 кв. *м* (10 кв. арш.). В Житомире жилых квартир 13 тыс. с 37 тыс. комнат. Средняя площадь квартиры—32 кв. *м* (63,5 кв. арш.) и на одного жителя приходится около 6 кв. *м* (11,8 кв. арш.).

Местный бюджет. Состояние местного бюджета как за 1912 г., так и за 1922—23, 1923—24 гг. видно из следующих данных (в исполнении):

	Доходы.	Расходы.	Дефицит.
1912 г.	2.293,9 т. р.	2.676,4 т. р.	382,5 т. р.
1922—23 г.	1.433,8 „ „	1.396,6 „ „	37,2 „ „ (остаток)
1923—24 г.	3.866,9 „ „	4.707,5 „ „	840 т. р.

Суммы дефицита покрывались за счет пособий, займов (1912 г.) и дотаций центра. На просвещение в 1912 г. при расчете на душу населения расходовалось 24 коп., а в 1923—24 г.—63 коп., на здравоохранение в 1912 г.—37 коп., а в 1923—1924 г.—30 коп.

Народное просвещение. Школьная сеть. Учреждений по народному просвещению на 1 января 1923 г. насчитывалось—1.208 с 76.073 учащ. Из них 1.104 един. труд. школ с колич. учащихся 69.332; 11 детских садов с 370 учен., школ фабр.-зав. ученичества—1 с 200 уч., професс. курсов—5 с 490 уч., гор. школ—10 с 764 уч., техникумов—7 с 806 уч., 1 высш. учебн. завед. (институт)—289 уч. и др.

Из учреждений внешкольного образования было 27 школ по ликвидации безграмотности с 1.034 учащихся, 10 курсов — 710 учащихся, библиотек — 32, клубов — 11, хат-читален—28, театров—19.

На 1 января 1924 г. школ 8-леток—1.214 с 81.110 учен. (в городе—11.812, в деревне—69.298), детских домов—29 с 1.923 дет., професс. школ—17 с 1.338 уч., техникумов—2 с 339 уч. и 1 высшее учебное заведение—институт народн. образован. Школ по ликвидации безграмотности было 215 с 7.880 учащ., совпартшкол—3 с 277 уч. Библиотек насчитывалось—96 с 8.944 читател., 201 изба-читальня, 48 клубов, 1 музей, 27 театров. Таким образом, ухудшения в состоянии просветительного дела не произошло, и имеются некоторые плюсы. Общее количество учреждений народного просв.—1.275 с 86.512 учащихся.

Народное здравоохранение. Из лечебных учреждений губернии на 1 января 1923 г. было для сельск. населения 104 врачебн. пункта, из которых 57 амбулаторных и 47 больничных, фельдшерских пунктов—10. В больницах 463 койки, из которых—233 заразных. В городской сети 6 амбулаторий, одна поликлиника, 14 больниц на 1.170 коек, из которых—285 заразных.

Всего медиц. персонала — 1.398 чел., в том числе в городе—953 чел. Врачей было—326, из них в городе—236, фельдшеров—487, из них в городе—251. Зубных врачей—147, в городе—141.

ДОНЕЦКАЯ ГУБЕРНИЯ.

Площадь и население. Донецкая губерния образована из частей Харьковской, Екатеринославской и Области Войска Донского. В административном отношении делится на 5 округов и 58 районов (Таганрогский и Шахтинский округа отошли к Северо-Кавказскому краю). Округа: Артемовский округ—15 районов, Луганский—10, Мариупольский—8, Сталинский—11, Старобельский—14.

Территория губ. составляет 47.300 квадратн. километров—(41.561 кв. верст).

Население, по исчислению ЦСУ на 1-е января 1925 г., равно 2.290.000 человек, из которых мужчин—1.131.000, женщин—1.159.000. Плотность населения на 1 *кв. км* 48,4 чел. В 1897 г. населения было 1.892,7 тыс. чел., из них городского—179,7 тыс. чел., сельского—1.713,0 тыс. чел. В 1920 г. всего населения—2.497,3 тыс. чел., в том числе городского—586,3 тыс. чел., сельского—1.911,0 тыс. чел. Плотность на 1 кв. *км* в 1897 г. была 40,0 чел., в 1914 г.—44,0 чел., в 1920 г.—52,7 чел.

Городское население в 1920 г. составляло 21,6% ко всему населению. В 1925 г. городское население исчислялось в 552.000 чел.,—мужчин—270.300, женщин—281.700. По отношению ко всему населению оно составляет 24,1%.

Административный центр г. Артемовск (быв. Бахмут). Население его 29,3 тыс. человек.

Сельское население в 1925 г. исчислялось в 1.738.000 чел.—мужчин—860.700, женщин—877.300. В 1920 г. оно считалось в 2.083,6 тыс. чел. Плотность на 1 кв. *км* в 1924 г.—36,7 чел. На одно хозяйство в 1917 г. падало 6,3 чел., в 1920 г.—6,1 чел., в 1923 г.—5,2 чел. Таким образом происходит процесс измельчания хозяйств.

По национальному составу переписью 1920 г. население губернии состоит из украинцев—47,2%, 39,1% русских, 2,5% евреев, 2,5% немцев и 8,1% прочие национальности. На 1.000 человек городского населения в 1923 году приходилось 271 украинц., 608 русских, 60 евреев и др.

Сельское хозяйство. Земледелие. Вся площадь губернии, по данным 1917—20 гг., исчисляется в 6.423,9 тыс. *га* (5.879,8 тыс. десятин) земли. В том числе под усадьбой 192,6 тыс. *га* (176,3 тыс. дес.), под пашней 4.814,3 тыс. *га* (4.406,5 тыс. дес.), под сенокосом 95,9 тыс. *га* (87,8 тыс. дес.), под выгоном 344,5 тыс. *га* (315,3 тыс. дес.), под лесом 169,5 тыс. *га* (155,2 тыс. дес.), непригодной земли 807,1 тыс. *га* (738,7 тыс. дес.).

Посевная площадь в крестьянских хозяйствах в 1923 г. исчислялась, по данным весеннего опроса, 2.295 тыс. *га* (2.100.602 дес.). На одно хозяйство это составит 6,2 *га* (5,7 дес.) полевого посева. В 1920 г. на хозяйство приходилось 5,5 *га* (5,1 дес.) полевого посева, в 1917 г.—5,9 *га* (5,4 дес.). Площадь посева 1924 г. — 2.785,5 тыс. *га* (2.634,5 тыс. дес.).

Соотношение посевов главных культур в 1920 г., 1923 и 1924 гг. таково (в процентах):

	1920 г.	1923 г.	1924 г.
Посевы ржи	4,1	15,7	12,6
„ пшеницы	45,9	32,2	39,5
„ ячменя	33,2	25,5	23,9
„ овса	1,8	2,6	1,5
„ кукурузы	2,8	5,4	4,8
„ картофеля	1,8	0,8	0,5
„ подсолнуха	5,7	10,6	10,0
„ бахчевых культур	1,3	3,3	3,9
„ кормовых трав	0,8	—	0,1

Произошло в 1923 г. увеличение посевов ржи на 11,6%, овса на 0,8%, кукурузы на 2,6%, подсолнуха на 4,9% и бахчевых культур на 2,0%. Уменьшение посевов: пшеницы на 13,7%, ячменя на 7,7%, картофеля на 1,0%. В 1924 году мы имеем увеличение пшеницы и отчасти бахчевых культур. В абсолютных цифрах посевы 1923 и 1924 гг. таковы: озимой ржи 330.522 дес. и в 1924 г.—322,9 тыс. дес., озимой пшеницы 40.716 дес. и 72,6 тыс. дес., яровой пшеницы 635.594 дес. и 946,2 тыс. дес., ячменя 536.915 дес. и 611,4 тыс. дес., овса 56.539 дес. и 38,8 тыс. дес., проса 58.334 дес. и 36,9 тыс. дес., кукурузы 114.039 дес. и 124,6 тыс. дес., подсолнуха 219.687 дес. и 255,2 тыс. дес., картофеля 16.953 дес. и 50,2 тыс. дес., бахчевых 69.870 дес. и 98,6 тыс. дес.

По сравнению с 1922 г. посевная площадь 1923 г. увеличилась на 47,1%: озимой ржи на 50,1%, пшеницы яровой на 113,2%, ячменя на 156,6%, овса на 28,3%, конопли на 23,9%, картофеля на 80,6%, свеклы сахарной на 51,1%, бахчевых и огородных растений на 33,7%. Уменьшились посевы гречихи на 70,9%, проса на 51,6%, кукурузы на 49,4%, льна на 33,8%. В 1924 г. посевная площадь увеличилась по культурам: пшенице, ячменю, кукурузе, подсолнуху и бахчевым растениям. Площади посевов ржи, овса, проса и картофеля, наоборот, уменьшились.

Урожайность по губернии такова:

	1905—14 гг.		1915—19 гг.		1923 г.	
	тонны	пуды	тонны	пуды	тонны	пуды
Рожь озимая	0,63	(38,7)	0,70	(43,1)	0,62	(38,0)
Пшеница озимая	0,66	(40,7)	0,71	(43,8)	0,68	(41,7)
„ яровая	0,65	(39,9)	0,54	(331,)	0.46	(28,6)
Ячмень	0,72	(44,1)	0,59	(36,5)	0,53	(32,5)
Овес	0,75	(46,2)	0,68	(41,6)	0,51	(31,3)
Гречиха	0,57	(35 0)	0.74	(45,3)	0,25	(15,6)
Просо	0,64	(39,1)	0,63	(38,7)	0 38	(23,8)
Кукуруза	1,09	(66,6)	1.17	(71,9)	0,92	(56,6)
Подсолнух	0,89	(54,6)	0,99	(60,6)	0,90	(55,4)
Лен (семя)	0,50	(30,7)	0,47	(28 8)	0,31	(19,4)
Конопля	0,54	(33,2)	0,53	(32,7)	0,54	(33,3)
Картофель	5,42	(330,9)	4,97	(303,5)	4,09	(249,7)

Валовой сбор хлебов по губернии в 1923 г. ЦСУ Украины исчисляет в 1.151,3 тыс. тонн (70.283,8 тыс. пуд.). Сбор зерновых хлебов в 1924 г.—66.427 тыс. пуд., картофеля—10.125 тыс. пуд.

Распределение посевов в 1923 г. по хозяйствам таково. На 100 хозяйств приходится беспосевных 6,2, засевающих до 0,5 дес.—3,1, от 0,51 до 1,0—4,6, ог 1,01 до 1,5 дес.—5,0, от 1,51 до 2,0 дес.—5,9, от 2,01 до 3,0 дес.—12,1, от 3,01 до 4,0 дес.—10,8, от 4,01 до 6,0 дес.—17,6 дес., от 6,01 до 9,0 дес.—16,4, от 9,01 до 15,0 дес.—13,1, от 15,01 и более—5,2. Средняя группа, засевающая свыше 2 дес. и до 9-ти, составляет 56,9%, высшая—свыше 9-ти дес.—18,3%. Низшая—две десятины и менее—24,8%. Наиболее значительна высшая группа в Мариупольском (21,1%), Таганрогском (26,6%) и Шахтинском (22,1%). Низшая группа значительна в Бахмутском (31,1%), Луганском (36,7%), Шахтинском (29,1%).

Скотоводство в крестьянских общинах переписью 1920 г. (в границах этого года) исчислялось 1.557.102 головами. Переписан скот только по 2.448 населенным пунктам. По остальным 564 пунктам произведенным вычислением насчитывается еще 458.930 голов скота. Состояние стада в 2.448 населенных пунктах было таково: лошади составляли 19,3%, крупный рогатый скот—35,6%, свиньи—18,2%, овцы—26,6%. В числе лошадей: рабочих—80,9%, от 1 года до рабочего возраста—9,6%. В числе крупного рогатого скота: волов—23,4%, коров—45,2%, телят до 1 года 21,3%.

В стаде 1923 г. лошадей—10,2%, крупного рогатого скота—43,2%, овец—41,9%, свиней—4,1%. Произошло значительное уменьшение (относительно) лошадей (на 9,1%) и свиней (на 14,1%). Увеличились (относительно): крупный рогатый скот (на 7,6%) и особенно овцы (на 15,3%).

В числе лошадей: рабочих—85,0%, в составе крупного рогатого скота: волов—27,9%, телят до 1 года—22,1%, коров (дойных)—35,4%.

Абсолютные данные о количестве скота в 1923 и 1924 гг. таковы:

Годы.	Лошад. рабоч.		Всего лошадей.	Рабочих волов.	Коров.	Всего рогатого скота.	Овец.	Свиней.
	Старше 4-х лет.	До 4-х лет.						
1923	167,0	20,2	219,9	232,8	323,3	911,8	885,2	87,6
1924	180,4	14,8	246,2	240,7	366,6	1.124,2	959,9	283,9

Общее количество скота исчисляется в 1923 г. 2.116.623 гол., а в 1924 г. 2.632,2 тыс. голов, т.-е. увеличилось на 24%. Наибольшее возрастание произошло в группах свиней и рогатого скота.

Обеспеченность хозяйств скотом такова: рабочих лошадей не имеют 64,5% хозяйств, с одной головой (раб. лошади) 24,1%, с двумя 9,3%. Коров не имеют 29,2%, по одной корове—51,3%, по две—16,5%. Никакого скота не имеют 17,9%, без рабочего скота—43,8%.

Невелика обеспеченность хозяйств и инвентарем. На 100 хозяйств приходится:

	1921 г.	1922 г.	1923 г.
Плугов.	73,1	67,8	46,9
Буккеров.	48,8	45,4	23,9
Сабанов и косулей	8,4	7,5	1,5
Сох	1,4	1,0	0,8
Борон	103,4	97,8	66,1
Сеялок.	36,9	32,3	18,3

Инвентаря не имеют 28,7% (в 1923 г.) хозяйств. Причем наибольшее количество безынвентарных приходится на

Артемовский (31,2%), Шахтинский (31,9%), Мариупольский (32,5%) и Луганский (37,5%) округа.

Приобретено вновь в 1922 г. плугов—2,2%, буккеров—2,3%, сабанов и косулей—3,9%, сох—5,7%, борон—1,9%, сеялок—2,3%. Ремонт старых орудий производился в 1922 г. около 25%.

Садоводство (по местным данным) занимает 14,5 тыс. *га* (13.242 дес.). В том числе национализировано 2,8 тыс. *га* (2.543 дес), трудовых 2,9 тыс. *га* (2.686 дес.), городских 165 *га* (151 дес.), показательных 33 *га* (30 дес.), виноградников 195 *га* (179 дес.), питомников 160 *га* (146 дес.) и крестьянских 8,2 тыс. *га* (7.507 дес.).

Пчеловодство выражается в таких цифрах:

Годы.	Количество пасек.	Количество рамочных ульев.	Количество дуплянок.	Всего ульев.
1917	18.360	192,1 тыс.	147,9 тыс.	340,0
1922	14.863	84,6 „	74,4 „	159,0
1923	12.000	93,1 „	89,2 „	182,3

Огородничество по переписи 1920 г. исчислялось 29,7 тыс. *га* (27.208 дес.) в крестьянских обществах. С присоединением сюда огородов артельных, совхозовских, прочих и вычисленных по неописанным волостям, общая цифра огородных посевов будет 40,4 тыс. *га* (36.988 дес.). Половина засеяна картофелем (21,5 тыс. *га* или 19.560 дес.), под коноплей 3,3 тыс. *га* (3.051 дес.), капустой—1,8 тыс. *га* (1.703 дес.), огурцами—4,7 тыс. *га* (4.324 дес.), луком—3,4 тыс. *га* (3.109 дес.), сахарной свеклой—0,2 тыс. *га* (203 дес.), а остальное пространство засеяно было зерновыми культурами, помидорами и др. (5,5 тыс. *га*).

Птицеводство исчислялось в 1920 г. во всех хозяйствах (крестьянских, совхозовских и пр.) 2.482,6 тыс. штук птицы, из которых 158,1 тыс. гусей, 182,4 тыс. уток, 2.105,9 тыс. кур. На крестьянское хозяйство падает (в среднем) 9,9 штук птицы. В том числе 8,3 кур, 0,6 гусей, 0,8 уток и пр.

Промышленность. Промышленность считается основным хребтом не только Украины, но почти и всего СССР, ибо она вмещает в себе то, что связано с понятием „Донбасс". Здесь сосредоточена каменноугольная и антрацитовая промышленность. Здесь и металлургическое производство. Донбасс в 1913 г. дал каменного угля и антрацита 25.288,2 тыс. тонн (1.543,8 милл. пуд.), т.-е. 70,2% всей добычи в России. Там работало 168 тыс. рабочих—137 тыс. угольных и 31 тыс. антрацитовых. Наибольшая добыча была в 1916 г., когда было добыто угля и антрацита 1.738,5 милл. пуд. (по всей России 1.954,7 милл. пуд.). Рабочих наибольшее количество было в 1917 г., тогда их было 280 тыс. чел. С 1917 г. добыча стала падать и еще более с 1918 г. В этот год было добыто 541,0 милл. пуд., в 1909 г.—338,0 милл. пуд., в 1920 г.—272,6 милл. пуд., в 1921 г.—329,9 милл. пуд., в 1922 г.—375,1 милл. пуд., в 1923 г.—525,4 милл. пуд. Производительность одного рабочего в 1913 г. была 150 тонн (9.185 пуд.) в год, в 1916 г.—122 тонны (7.451 пуд.) в 1917 г.—88,3 тонн (5.393 пуд.). Общий запас углей бассейна определяется 55.896,8 милл. тонн (3.412,4 миллиарда пудов). Разработка их составляет около полпроцента.

Выплавка чугуна на территории губернии в 1913 г. производилась на 13-ти доменных заводах, и равнялась 2.183,5 тыс. тонн (133,3 милл. пуд.). По отношению ко всей выплавке России это составляло 47%.

Добыча соли производится в Артемовском районе. В Артемовском районе добывается каменная соль, каковой в 1913 г. было 488,1 тыс. тонн (29,8 милл. пуд), в 1921 г.—249,6 тыс. тонн (15,3 милл. пуд.). В Славянске—выварочная, каковая в 1913 г. составляла 150,7 тыс. тонн (9,2 милл. пуд.), а в 1921 г.—1,6 тыс. тонн (0,1 милл. пуд.).

В Никитовском месторождении имеется ртутная руда (киноварь), которой было добыто в 1916 г. 119,6 тонн (7,3 тыс. пуд.).

Произведенной в 1923 г. сплошной переписью зарегистрировано по губернии всего 8.289 заведений (промышленных), из которых тогда действовало 73,8$^0/_0$.

По Старобельскому округу из 2.408 предприятий 2.072 предприятия работают по производству пищевых продуктов, напитков с количеством занятых лиц 3.565 чел. В Артемовском, Сталинском (б. Юзовском), Таганрогском, Луганском и Шахтинском наибольшая масса рабочих и служащих занята в горной промышленности. В Бахмутском округе в 103 заведениях занято лиц в горной промышленности 35.656 чел., в Сталинском—139 заведений и 45.615 занятых лиц, в Таганрогском—49 заведений и 10.940 занятых лиц, в Луганском—70 заведений и 31.502 занятых лиц, в Шахтинском—106 заведений и 29.502 занятых лиц.

В губернии по главным отраслям производства количество заведений и занятых в них лиц таково.

	Добыча и обработка камней.	Горная и горнопром.	Металлич. обработ.	Производ. машин.	Химическ. промышл.	Производ. пищевых продуктов.	Кожевенн. и меховая промышл.	Одежда и туалет.
Число предприятий	140	470	1.349	32	42	5.155	143	645
Число занятых лиц.	6.723	156.370	6.682	11.872	4.096	14.314	2.741	1.523
На 1 предприят. занятых лиц. .	82	476	6	437	122	3	20	2
На 1 предприят. мощность. . .	219HP	1.453	157	1.338	2.462	35	—	35

Пищевые предприятия составляют 62,2$^0/_0$ всех предприятий, затем идут металлообрабатывающие—16,3$^0/_0$, одежда и туалет—7,8$^0/_0$, горные—5,7$^0/_0$. По количеству персонала горная промышленность занимает 75,6$^0/_0$ всего персонала в губернии, пищевая—6,9$^0/_0$, производство машин—5,7$^0/_0$, металлообрабатывающая—3,2$^0/_0$.

Бездействующих заведений в губернии 26,2%, при чем по добыванию и обработке камней бездействующих—45,0%, в горной промышленности—33,0%, металлообрабатывающей—17,6%, химической—21,4%, в производстве пищевых продуктов—32,2%, по обработке шерсти—41,2%, обработке бумаги—25,0%.

Данные по оборотам промышленных предприятий имеются за 1923 г. только по некоторым кварталам и только по облагаемым в общем порядке уравнительным сбором. За время январь—март по 1.314 предприятиям оборот был на 1.305 тыс. довоенн. руб., а за апрель—июнь по 5.144 предприятиям—6.844 тыс. дов. рублей. В этом числе было 39 предприятий государственных с оборотом на 646 тыс. дов. руб., 68 кооперативных с оборотом на 305 тыс. зол. рублей, 5.037 частных с оборотом 5.833 тыс. дов. руб.

Продукция 435 цензовых предприятий в 1922 г. равнялась 81.011,8 тыс. зол. руб. (по ценам 1912 г.). Оборот государственных был на сумму 78.989,5 тыс. зол. руб., кооперативных—733,4 тыс. зол. руб., частных—1.288,9 тыс. зол. руб. Рабочих на них было 170.938 чел., что составляло 59,1% всех рабочих на Украине.

Продукция горной промышленности равнялась 56.850,5 тыс. зол. рублей по 261 предпр., металлообрабат.—по 37 предпр. 5.563,5 тыс. зол. руб. (государств.—5.432,7 тыс. руб.), по производству машин и пр. по 9 предприятиям—4.653,1 тыс. зол. руб. (государств.—4.647,5), химической промышленности—по 11 предпр. 3.175,7 тыс. руб., пищевой—по 54 предпр. 4.842,4 тыс. зол. руб. (государств.—3.099,1 тыс. руб., кооператив.—544,1 тыс. руб., частн.—1.199,2 тыс. руб.), кожевенной—по 8 предпр. 2.958,4 тыс. зол. руб. (государств.—2.929,1 тыс. руб.), текстильной—по 3 предпр. 1.121,6 тыс. зол. руб. (государств.).

Продукция горной промышленности составляет 70,2%. Горная промышленность Донецкой губ. концентрирует в себе на 92,3% горную промышленность Украины (по продукции 1922 г.).

Городской переписью на 15 марта 1923 г. насчитывалось в городских поселениях всего 1.598 заведений, из которых государственных—432 предприятия (центральных—191, местных—

241), кооперативных—104 предприятия (с наемным трудом—66, без наемного труда—38), частных—1.062 предприятия (с наемным трудом—182, без наемного труда—880). В числе кооперативных и частных—арендованных у государства—151 предприятие. Заведений, работавших в городских поселениях в 1922 г.—1.178, из них государственных—333, кооперативных—77, частных—768. На 1 июля 1924 г. цензовых промышленных предприятий по данным текущей стат.—257 предпр. Рабочих на них насчитывается 210.769 чел., служащих—17.395 чел. Весь персонал составляет 57,5% персонала по Украине. Налоговой статистикой количество предприятий за 2-е полугодие 1923—24 г. насчитывается до 6.634 кооп., из которых 297 госуд., 250 кооперат., 6.087 частных, а за 1-е полугодие 1924—25 г. уже только 6.099, т.-е. уменьшение почти на 500 предпр. Государственных предприятий за 1-е полугодие считалось 295, кооператив.—419, частных—5.385.

Торговля. В городах и городских поселениях по переписи 1923 г. торговля производилась в 6.104 предприятиях, из которых 83 предприятия государственных, 156—кооперативных, 5.865 частных. Оптовые по количеству составляли 0,2%, оптово-розничные—0,5%, розничные—99,3%, в том числе 38,0% постоянных и 61,3% базарных и уличных. Торговый оборот по 4.426 предприятиям за октябрь—декабрь 1922 г. составлял 9.077.401 руб. зол., что составляет 4,1% всего оборота по Украине.

По налоговой статистике за период апрель—сентябрь 1923 г. насчитывается 15.940, из которых 4.191 предприятие вне городов. Государственных было 220 (22 внегородских), кооперативных—783 (347 внегородских), частных—14.937 (3.822 внегородских). За первое полугодие 1924 г. действовало 11.327 предприятий (4.959 в. г.)—329 государств., 704 кооперативн. (478 в. г.), 10.294 частных (4.400 в. г.). Изменение количества предприятий в дальнейшем видно из след.:

	Госуд.	Кооп.	Частн.
2-е полугодие 1923—24 г.	491	1.484	12 048
1-е полугодие 1924—25 г.	581	1.704	7.834

Произошло, следовательно, уменьшение частных и увеличение государственных и кооперативных.

Кооперация. Кооперативов (первичных) на 1 января 1924 г. было 971: 546 потребительских, 52 промышленных, 371 с.-хозяйственных, 2 кредитных. Союзов числилось 11: 1 потребительский, 1 промысловый, 7 сельско-хозяйственных, 2 смешанных. На 1 апреля 1924 г. числилось 788 кооперативов: 249 потребит., 46 промысл., 492 с.-хозяйственных, 1 кредитный.

Первичных ячеек низовой кооперации на 1 октября 1923 г. считалось 28: 24 производственных и 4 производственно-потребительских. Членов в них—420.

Привоз и вывоз. На 1 января 1925 г. протяжение железных дорог равнялось 2.158 *км*. Хлеба в губ. привезено было 3.060,1 тыс. тонн (18.668 тыс. пуд.), а вывезено—194,4 тыс. тонн (11.649 тыс. пуд.). Рогатого скота—2,7 тыс. тонн (164 тыс. пуд.) и 0,9 тыс. тонн (60 тыс. пуд.); мануфактуры—1,8 тыс. тонн (110 тыс. пуд.) и 0,4 тыс. тонн (27 тыс. пуд.); лесных материалов—651,7 тыс. тонн (39.753 тыс. пуд.) и 1.712,1 тыс. тонн (10.444 тыс. пуд.); железа и чугуна в деле—199,2 тыс. тонн (6.664 тыс. пуд.) и 161,1 тыс. тонн (9.830 тыс. пуд.).

Коммунальные предприятия. Из городских предприятий общественного пользования в губернии имеется (по обследованию на 1 октября 1923 г.) 19 водопроводов, но с небольшой подачей воды. Более сильные водопроводы в Мариуполе, с средней суточной подачей воды (октябрь 1923 г.) 1.549,7 тыс. *л* (126 тыс. ведер) и славянский—861 тыс. *л* (70 тыс. ведер).

Есть 8 общественных бань, работающих из них 7. Пропускная способность всех бань 5.150 чел., работающих 4.950 чел. Пропускная способность бани в Мариуполе 2.000 чел., в Таганроге—1.200 чел., 4-х бань в Юзове—1.500 чел.

Количество городских владений в губернии—57.323, застроенных—99,2%. Национализированных владений из застроенных 24,6% по губернии, в Артемовске—31,1%, в Сталинске—45,1%, в Луганске—11,7%, в поселках городского типа—40,4%.

Всего жилых квартир по губернии 137 тыс. с 312 тыс. комнат. Средняя площадь квартиры 24,9 кв. *м* (49,3 кв. арш.); на одного жителя приходится 5,1 кв. *м* (10,2 арш.).

Местный бюджет. Сравниваемые данные за года 1912, 1922—23 и 1923—24 по бюджету (в исполнении) таковы (в тыс. руб.):

	Доход.	Расход.	Дефицит.
1912 г.	12.758,2	14.434,9	1.676,7
1922—23 г.	3.725,5	3.575,4	150,1 (остаток)
1923—24 г.	11.526,9	13.737,8	2.210,9

Народное просвещение. Школьная сеть. Учреждений по народному просвещению на 1 января 1923 г. насчитывалось 2.080 с 205.054 учениками (обоего пола). В этом числе единых трудовых школ 1.770 с 184.171 учениками, техникумов 17 с 1.550 учен., рабочих факультетов 3 с 645 учен., профессиональных школ фабзавуча 21 с 1.894 учен. По внешкольному образованию 38 школ по ликвидации неграмотности, с 1.245 учен., 145 библиотек, 135 клубов, 43 хаты-читальни, театров—84, кино-театров—32, студий—1, музеев—4.

На 1 января 1924 г. считалось школ-семилеток 1.791 с 214,2 тыс. учен., детдомов—106 с 10,2 тыс. дет., профессиональных школ и курсов—116 с 9,1 тыс. учен., техникумов—10 с 1.320 учен. и одна высшая школа. Школ по ликвидации неграмотности—451, библиотек—237, изб-читален—126, клубов—164, театров—116.

Народное здравоохранение. Из учреждений народного здравия на 1 января 1923 г. было в сельской сети 138 врачебных пунктов, из них: 69 амбулаторий, 69 больничных. В больницах 1.263 койки (в том числе заразных 325), фельдшерских пунктов—96.

В городской сети 5 амбулаторий, 4 поликлиники, 23 больницы с 1.560 койками (в том числе 504 заразных).

В сети учреждений фаб. медицины 40 поликлиник и амбулаторий, 83 медицинских пункта, 84 больницы с 4.787 койками, 60 аптек.

Всего медицинского персонала 3.357 человек, из которых 2.903 в городе. Врачей—618 (в том числе в городе — 534), фельдшеров—1.315 (в том числе в городе—960).

ЕКАТЕРИНОСЛАВСКАЯ ГУБЕРНИЯ.

Площадь и население. Территория Екатеринославской губ. составляет 72.400 кв. *км* (63.616 верст), подразделяясь на 7 округов (уездов) и 87 районов. Округа: Александровский — 14 районов, Бердянский — 9, Екатеринославский—12, Запорожский—12, Криворожский—13, Мелитопольский—15, Павлоградский—12.

Население губернии по исчислению ЦСУ на 1 января 1925 г. равняется 3.505.000 чел. обоего пола. Из них мужч.—1.674.700, женщ.—1.830.300. Плотность населения на 1 кв. *км* 48,4 чел. В 1897 году население исчислялось 2.520,6 тыс. чел., из которых 244,6 тыс. городского и 2.276,0 тыс. сельского; в 1920 году всего населения было 3.484,9 тыс. чел., в том числе городского—505,6 тыс. чел., сельского — 2.979,3 тыс. чел. Плотность населения в 1897 г.—3,48 чел. на 1 кв. *км*, в 1920 г. — 48,1 чел. Городского населения к 1 января 1925 г. исчислялось—474.800 чел.,—муж.—222.600 и женщ.—252.200. *Городского населения* по переписи 1920 года было в количестве 530.827 чел., т.-е. значительно больше, чем в 1924 г. Административный центр Екатеринослав, население в 1923 г.—127.243 чел., в 1920 г. — 162.965 чел.

Сельское население в 1923 г. равнялось 2.934.000 чел., в том числе мужч.—1.425.900, женщ.—1.508.100. На 1 января 1925 года исчислялось сельского населения 3.030.200 чел., плотность на 1 кв. килом.—41,8 чел.

Число хозяйств по данным весеннего обследования 1923 г. было 574.164, а в 1924 году — 564,6 т. хоз.

На каждое хозяйство в 1917 г. в Екатеринославской губ. приходилось 6,4 душ, в 1920 г.—5,7 и в 1924 г.—5,4.

По национальному составу, по переписи 1920 г., в губернии на каждые 100 чел. населения приходилось 78,6 украинцев, 11, 7 русских, 6,5 евреев, 1,6 немцев и 1,6 остальных. Украинцы преимущественно концентрируются в деревнях, а русские—в городах. На 1.000 человек городского населения в 1923 г. украинцев приходилось 386 чел., русских 339 чел., евреев 226 чел. и др.

Сельское хозяйство. Земледелие. Почвенное однообразие обусловливает единообразную систему хозяйства,—залежно-пестропольную, характеризующуюся усиленной распашкой залежей и перелогов без правильного севооборота. Всего удобной земли в губернии 7.107,2 т. *га* (6.505,2 тыс. дес.) (по данным 1917—20 г.). Под усадьбой, по этим данным (справочн. на 1924 г. УЦСУ), нанято 330,8 тыс. *га* (302,8 тыс. дес.), под пашней—5.795,2 тыс. *га* (5.304,3 тыс. дес.), под сенокосом—260 тыс. *га* (238 тыс. дес.), под выгоном—507 тыс. *га* (464,0 тыс. дес.), непригодной земли только около 4,5% (214,2 тыс. *га*, или 196,1 тыс. дес.). Посевная площадь губернии в 1921 г. равнялась 4.366.723 *га* (3.996.918 дес.), в 1922 г.—2.152.164 *га* (2.314.939 дес.), в 1923 г. достигла 3.244,9 тыс. *га* (2.970,1 тыс. дес.), а в 1924 г.—4.056,3 тыс. *га* (3.885,1 тыс. дес.). Распределение культур в %% было таково:

Годы.	Озимых.	Яровых.	Фуражн.	Маслян.	Проч.	Итого.
1913. . .	16,9	71,5	7,7	0,4	8,5	100
1921. . .	32,7	47,9	9,5	4,8	5,1	100
1922. . .	37,3	30,1	17,1	7,9	7,6	100
1923. . .	35,5	39,7	10 9	7,5	6,4	100

За годы революции крестьянство относительно увеличило посевы озимых, фуражных, масляничных и уменьшило посевы яровых.

В 1916 г. под рожью было 12% всего посева: пшеницей—37%, ячменем—32%, полбой—5%. Первенствующее значение имели пшеница и ячмень (на крестьян. и помещ. землях, составляя вместе 69%). В 1923 г. под озимою рожью было засеяно 27,2, пшеницей—19,3, ячменем—22,3, овсом—3,4, просом—6,0, кукурузой—7,5, подсолнухом—6,4. Посевы яровой пшеницы наиболее значительны в Павлоградском округе, где они доходят до 24%, а посевы ржи—в Екатеринославском и Александровском; в первом—38,7%, во втором—32%. Посевы кукурузы в Бердянском—14,8%.

В абсолютных цифрах в 1923 году посевы ржи озимой были 814,4 тыс. дес., в 1924 г.—991,9 тыс. дес., пшеницы озимой—239,9 и 528 тыс. дес., яровой пшеницы—327,8 и 551,3 тыс. дес., ячменя—661,6 и 822,6 тыс. дес., овса—100,1 и 96,0 тыс. дес., гречихи—12,8 и 8,4 тыс. дес., проса 176,9 и 84,8 тыс. дес., кукурузы—222,9 и 190,0 тыс. дес., подсолнуха—189,1 и 209,0 тыс. дес., льна—17,9 и 5,1 тыс. дес., картофеля—26,8 и 70,4 тыс. дес.

Урожайность главных хлебов видна из следующей таблицы (в пуд. с дес.). (См. табл. № 1 на стр. 685.)

Валовой сбор (в тысячах тонн и пудов) озимой ржи в 1922 г.—197,2 (12.041,1) и в 1923 г.—687,7 (41.984), озимой пшеницы в 1922 г.—95,8 (5.891,5) и в 1923 г.—212,9 (13.001,2), яровой пшеницы—155,3 (9.482,2) и 98,3 (6.001,9), ячменя—144,9 (8.849,1) и 388,5 (23.719,3), овса—46,5 (2.841,7) и 60,2 (3.678,0). Общий сбор полевых культур в 1922 г. равняется 1.919 тыс. тонн (117.152,1 тыс. пуд.), в 1923 г.—2.086,6 тыс. тонн (127.382,4 тыс. пуд.). На каждую душу населения приходится 0,61 тонны (37,5 пуд.), а в 1909—13 гг. в среднем—0,92 тонны (55,97 пуд). В 1924 г. сбор зерновых хлебов был 118.046 тыс. пуд.

В 1923 г. требовалось посевного материала 364,0 тыс. тонн (22.220,3 тыс. пуд.), на корм скота—221,8 тыс. тонн (13,588,9 тыс. пуд.) и на продовольствие сельского населения 815,5 тыс. тонн (49,787,1 тыс. пуд.). Остаток определялся 685,3 тыс. тонн (41.786, 1 тыс. пуд.).

Состояние инвентаря в крестьянских хозяйствах губернии таково: на 100 крестьянских хозяйств приходится (расчет Якиманского). (См. табл. № 2 на стр. 685.)

№ 1.

	1905—1914 гг.	1915—1919 гг.	1922 г.	1923 г.
	В пудах с десятины:			
Рожь озимая	45,4	44,8	27,8	52,1
Пшеница озимая	47,2	55,7	16,7	54,8
„ яровая	41,0	29,8	34,8	28,9
Ячмень	54,6	43,1	39,9	35,9
Овес	58,9	49,9	38,6	36,8
Кукуруза	76,1	68,3	31,9	58,1
Картофель	320,0	230,6	141,0	223,2
	В тоннах с гектара:			
Рожь озимая	0,74	0,73	0,45	0,85
Пшеница озимая	0,77	0,91	0,27	0,89
„ яровая	0,67	0,48	0,57	0,47
Ячмень	0,89	0,70	0,65	0,58
Овес	0,96	0,82	0,63	0,60
Кукуруза	1,25	1,12	0,52	0,95
Картофель	5,2	3,7	2,3	3,6

№ 2.

Годы.	Плуг.	Буккер.	Сабан. и косулей.	Сох.	Борон.	Сеялок.
1921	62,5	45,1	11,3	2,8	77,0	20,7
1922	51,9	39,6	10,2	2,5	68,0	18,2
1923	37,6	27,7	0,6	0,7	52,4	9,1

Положение скотоводства претерпело за время войны и революции большие изменения. Общее количество скота к осени 1923 года составляло 2.197,8 тыс. голов, а в 1924 году—3.055,9 тыс. голов, из них лошадей—448,7 и 491,4 тыс. голов, крупн. рогат. скота—858,9 тыс. гол. и 1.151,3 тыс. гол., овец—639.432 и 952,2 тыс. гол., свиней—248.069 и 458,3 тыс. гол. и коз—2.750 гол. и 2,7 тыс. гол. Тогда как осенью в 1922 г. было 1.849.332 гол., а в 1921 г.—3.016.026 г. Количество свиней, снизившееся в 1922 г. до 23$^0/_0$ 1921 г., поднялось в 1923 г. до 82,9$^0/_0$. Количество овец составляет 63,9$^0/_0$ от количества 1921 г. Число коров сократилось в сравнении с 1922 годом на 3,6$^0/_0$, и они составляют 79$^0/_0$ в 1921 году. Лошадей увеличилось в сравнении с 1922 годом на 11,7$^0/_0$ и равно 57,4$^0/_0$ 1921 года.

Промышленное огородничество до войны имело значительное развитие. Поливных огородов было до 5.463 *га* (5.500 дес.), а площадь под сухими огородами занимала несколько десятков тысяч десятин. За эти годы войны и революции оно почти сошло на нет, и в 1922 г. насчитывалось поливных огородов только 988,7 *га* (905 дес.), из которых часть в Бердянском окр.—350 *га* (320 дес.), Екатеринославск.—164 *га* (150 дес.). На огородах при усадьбах в сельской местности засеяно в 1922 г. 80.879 *га* (74.028 дес.). Огородные и приусадебные посевы в 1923 г. 107.963 *га* (92.818 дес.).

Садоводство до войны (1914 г.) культивировалось главным образом в помещ. хозяйствах (на 70—80$^0/_0$). В 1914—1915 г. площадь садов равнялась около 19,6 тыс. *га* (18 тыс. дес.). На прежней площади губернии было до 35 тыс. питомников с площ. в 382 *га* (350 дес.). За время революции сады подверглись значительной вырубке, и в настоящее время их считается 12.686 десятин, из них крестьянских 9.013 десятин.

Виноградарство в 1911 г. (стар. границы) составляло площадь в 587 *га* (537 дес.), каковая цифра, повидимому, преуменьшена. В 1922 г. насчитывалось 859 *га* (786 дес.), из которых большая часть сконцентрирована в Бердянском округе—598 *га* (547 дес.) и Запорожском—168 *га* (154 дес.). Часть из них является запущенной и не плодоносящей. Сбор в пудах с дес. в Бердянских виноградниках на низких местах—простого белого винограда—4,1—8,2 тонны (250—500 пуд.), сан, шасла—3,3—4,9 тонны (200—300 пуд.), асма—3,3—5,7 тонны (200—350 пуд.).

Пчеловодство потерпело большие потери, особенно в голодный год, когда пчелы остались почти без пищи на зиму. Весной 1921 г. ульев было 85.813, осенью 1921 г. уже только 67.593, т.-е. уменьшилось на 29%. Весной 1922 года было только 48.777 ульев—уменьшение против весны 1921 г. на 43,2%. Осенью 1922 г. рамочных было 34.210, колодн.—27.441, всего—61.551. Таким образом лето 1922 г. внесло значительное улучшение в пчеловодство.

Птицеводство в результате голодного года сохранилось только наполовину. Кур сократилось за зиму и лето 1921—22 г. на 44,4%, гусей на 59,3%, уток на 66,8%, индеек на 67,0%, прочих на 74,0%, итого на 47,0%. По данным весеннего обследования 1923 г., кур было 1.822, гусей—67 тыс., уток—69 тыс., индеек—6,4 тыс., проч.—24,1 тыс., итого птицы было 1.989 тыс.

Лесное хозяйство. Площадь леса по местным данным к 1923 г. была 93,6 тыс. *га* (85,7 тыс. дес.). Из них хвойного леса—4,3 тыс. *га* (3,878 дес.), лиственного твердого—51,0 тыс. *га* (46.710 дес.), лиственного мягкого—11,8 тыс. *га* (10.788 дес.) и под кустарником—26,5 тыс. *га* (24.408 дес.). Сметн. лесосека НКЗ УССР на 1923—24 г. была определена в 602 *га* (551 дес.), в том числе 87,4 *га* (80 дес.) лесосек экспортного значения.

Промышленность. Екатеринославская губ. хотя и является сел.-хоз. губернией, но и ее промышленность значительно развита. Количество цензов. пром. заведений губ. стат. бюро в 1912—13 гг. исчисляется в 473 завед. со средним количеством рабочих за год 62.948 чел. Продукция, исчисленная в довоенн. рублях, равнялась 181.141,3 тыс. руб. Количество заведений в 1921 г. (июль—дек.) равняется 448. За весь 1922 г., по данным тек. стат., исчисляется 303 предпр., из них действ.—73%, рабочих на всех них—21.776 чел. Продукция—19.079 р.

К началу 1924 г. насчитывалось цензовых 148 предпр., что составляет 10,8% ко всему числу предпр. Украины, рабочих 28.853 и служащих 3.415, итого 32.268 чел. На 1 июня 1924 г. цензовых предприятий числилось 156 (10,7% по Украине), с 34.204 рабочих и 3.622 служащих.

До войны наибольшая продукция была в горной и горнообрабатывающей промышленности, до 46,5% всей промышленности губернии. А если присоединить сюда металлообрабат. и производство машин, инструментов, то это составит 63,7%.

В 1913 г. в Криворожском районе работало до 49 железн. рудников с 23.595 раб. и продукцией 6.355,6 тыс. тонн (388 милл. пуд.), а в 1922—23 г.—только 3 рудника Южно-Рудного треста. Добыча их составляла 180,2 тыс. тонн (11 милл. пуд.) при 3,200 раб. В Никопольском районе в 3 рудниках в 1913 г. было добыто 265,4 тыс. тонн (16,2 милл. пуд.) марганц. руды при 1.628 раб.; в 1922—23 г. работал один рудник. Добыча его составляла 65,5 тыс. тонн (4 милл. пуд.) или 25% 1913 года при 1.500 раб. В 1919—21 г.г. добычи совсем не было, а в 1921—22 г. было добыто 29,5 тыс. тонн (1,8 милл. пуд.)—11,1% 1913 года.

На заводах „Югостали“ с 1/I по 1/X—1923 г. произведено 67,9 тыс. тонн (4.144,7 тыс. пуд.) готовых изделий, в 1922 г. было выпущено 22,2 тыс. тонн (1.354,5 тыс. пуд.). На зав. б. Брянском (им. тов. Петровского) в 1922—23 г. было выпущено чугуна 3,7% 1913 года, мартеновских болванок—17,3%, прокатного материала—22,9%. На зав. быв. Шадуар (им. т. Ленина)—мартеновских болванок—30,2%, прокатн. материалов—37,6% 1913 года. На б. Брянском зав. пущены 2 доменн. печи с производительностью 13,1 тыс. тонн (800 тыс. пуд.) чугуна.

В пищевой промышленности в 1912 г. (в стар. адм. гр.) работало 116 предприятий с 2.233 раб. и вал. продукцией—37.760,7 тыс руб. В 1922 г. по обработке пищевых продуктов действовало 85 предпр., с 2.851 раб. и продукцией—5.502,6 тыс. руб., т.-е. на одного рабочего приходится 1.926 руб.

В кожевенной промышленности работало в 1922 г. 18 предприятий с 324 раб. и продукцией 337,3 тыс. руб., в полиграфическом—12 предпр., работало 564 чел. с продукцией—162,5 тыс. руб. Всего за 1922 г. по всем группам производства работало по данным тек. статист. 221 предпр., рабочих на них—20.402, продукция исчислялась 19.079 тыс. руб., из которых 16.265,4 приходится на долю гос. предприятий.

Продукция (годовая) цензовой промышленности за 1922/23 г. по данным Губстатбюро, составляла 24.671,3 тыс. довоенн. руб. В том числе продукция горнозаводской и металлическ. отрасли равнялась 59,2% всей продукции; продукция пищевой—27,8%, проч.—13,0%. По данным налоговой статистики оборот по 9.894 предпр. за апрель—сентябрь 1923 г. равнялся 24.962 тыс. руб.: по 84 государств.—2.021 тыс. руб., по 150 коопер.—813 тыс. руб., по 9.650 частным—22.128 тыс. руб.

В ведении Екатериносл. Губ. Нар. Хоз. в 1923 г. было 429 предпр. До 40% этого количества к 1 окт. бездействовало, 47,2% сдано в аренду, 6,1% эксплоатируется самим ГСНХ, остальные разрушены. Изменения в количестве предприятий по налоговым данным видны из следующего:

	Госуд.	Кооп.	Частн.	Итого.
1-е полугодие 1923—24 г. (октябрь—март)	105	161	8.245	8.511
2-е полугодие 1923—24 г. (апрель—сентябрь) .	129	178	7.569	7.876
1-е полугодие 1924—25 г. . .	155	537	8.698	9.390

После уменьшения частных предприятий за 2-е полугодие 1923—24 г., за 1-е полугодие произошло вновь возрастание их, превышавшее количество предприятий за 2-е полугодие 1923—24 г.

В кустарной промышленности, по данным А. Рыбникова, на 10.000 сельских жителей в 1908 г. приходилось сельских промышленников по дереву—5,9, по волокну (растительн. и животн.)—1,5, по коже—3,1, по минералу—4,5, по металлу—4,0, разным—2,0. 21,0 промышл. на 10.000 жит., или 1,0% хозяйств губернии занимаются промыслом. В 1922 г. произведенное анкетное обследование показало, что % хозяйств, занимающихся промыслами, выше, чем в 1908 г. — 2,1% по отношению к общему числу хозяйств.

В Екатеринославском уезде развиты промыслы по обработке шерсти и волокнист. веществ не только для своего хозяйства, но и на рынок. Тоже в Павлоградск. у. Таким образом по всей губернии промыслами занято 8.364 человек. Из них по обработке дерева—1.518 человек, металлов—1.212 животных продуктов—1.783, шерсти—2.463, раст. волокн.—1.351. При этом нужно иметь в виду, что обследование охватило лишь незначительный слой населения.

Торговля, по данным переписи 1923 г., в гор. поселениях производилась 6.206 предприятиями. Частных торговых предприятий было 6.017, кооперативн.—84 и государств.—105. Оптовых— 0,3%, оптово-розн. —1,0%, розничн. — 98,7%. Оборот 4.586 предпр. за последнюю четверть 1922 г. (окт.—дек.) составлял 10.404,8 тыс. зол. руб., что составляет 4,7% всего оборота по Украине.

В самом Екатеринославе числилось 2.282 предпр., оборот которых составлял почти половину всего оборота.

Если взять данные налог. стат., то за период апрель—сентябрь 1923 г. по губернии выбрано 16.860 торговых патентов. На гос. предприятия взято 228 патентов, на кооперат.—668 и на частн.—15.964.

За период октябрь—март 1923/24 г. выбрано 10.184 (3.239 внегородск), из которых гос. и коммун. предпр.—294, кооперативн.—649 и частные—9.241.

Обороты торговых предприятий, обложенн. на общем основании, таковы (в тыс. зол. руб.):

Период времени.	Государств. предприят.		Кооператив. предприят.		Частных предприят.		Итого	
	Число предп.	Сумма обор.	I	II	I	II	I	II
Январь — март 1923 г. . .	106	696	463	860	6.699	8 094	7.268	9.650
Апрель—июнь 1923 г. . . .	114	797	598	1.315	9.714	15.423	10.426	17.535

За 2-е полугодие 1923—24 г. число торговых предприятий было 10.321, из которых 567 госуд., 604 кооперат., 9.150 частных. Первое полугодие 1924—25 г. дало уменьшение, происшедшее за счет частных предприятий. Всего предприятий было 9.981, в том числе госуд.—860, коопер.—1.234 и частных 7.887.

Первичных кооперативов по данным ЦСУ на 1 янв. 1924 г. насчитывалось 1.772. В этом числе 494 потреб., 84 промысловых, 1.169 сел.-хоз., 25 кредитн. союзов, 17, 7 потребит., 2 промысл., 8 сел.-хоз. По данным на 1 апреля 1924 г. было 1.620 кооп.: 459 потребительских, 171—промысловых, 965 сел.-хоз., 25 кредитных.

Число первичных ячеек инвалидн. кооперации на 1 октября 1923 г. было 144: 140 производственных, 4 произв. потреб. Членов во всех них—2.631 чел.

В 1913 г. числилось (в ст. границ.): 474—кооператива 136 кредитных, 58 ссудо-сберегат., 189 потребительских обществ, до 80 сел.-хоз.

В губернии имеется 2 тов. биржи—в Екатеринославе и Запорожье. Обороты Екатериносл. биржи в первом квартале 1923—24 г. были по биржевым сделкам—1.144,7 тыс. руб., по внебирж.—1.726,4 тыс. руб., во втором квартале биржевые сделки дали оборота—2.095,8 тыс. руб., внебирж.—3.806,5 т. р. Оборот Запорожской за 2-е квартал 1923—24 г. был по бирж. сделкам в сумме 336,5 тыс. руб., по внебирж.—374,9 тыс. руб. За весь 1923—24 г. обороты Екатеринославской биржи составляли 29.167 тыс. руб., а Запорожской—4.429 тыс. руб.

Пути сообщения. Жел.-дор. путями Екатеринославская губ. обставлена наиболее благоприятно. На каждые 100 кв. верст в 1911 г. приходилось 3,7 верст. ж.-д. пути, а в 1917 г.—6,0 верст. На 1 января 1925 г. протяженность ж.-дор. путей равнялась 2.105 *км.* Кроме нескольких жел.-дор. линий губерния обладает еще одним мощным путем, это—р. Днепром. Шоссейных и грунтовых дорог государственного значения 892 *км* (836 верст). В 1911 г. в дореволюц. границ. считалось лось шоссейн. путей 24,4 верст, на 1 тыс. кв. верст. Вывоз по воде и жел. дор. из губерн. за годы 1909—11 (в стар. границ.) в среднем производился в таких размерах: пшеницы—793,2 тыс. тонн (48.423 тыс. пуд.), в том числе 425,6 тыс. тонн (25 981 тыс. пуд.) за границу; ржи—61,6 тыс. тонн (3.761 тыс. пуд.) (34,8 тыс. тонн, или 2.123 тыс. пуд. за гран.), ячменя—754,9 тыс. тонн (46.084 тыс. пуд.) (430,6 тыс. тонн или 26.289 тыс. пуд. за гран.), пшеничной муки—276,5 тыс. тонн (16.881 тыс. пуд.) (55,4 тыс. тонн, или 3.381 тыс. пуд. за гран.), ржаной муки—7.060 тонн (431 т. п.) (1.015 тонн, или 62 тыс. пуд. за гран.), отрубей—54,1 тыс. тонн (3.303 тыс. пуд.) (35,3 тыс. тонн, или 2.156 тыс. пуд. за гран.). Вывоз хлеба шел главным образом через Черное море (93,4%).

При сравнении вывоза и ввоза за 1913 г. обнаруживается, что губерния имела избыток вывоза молока, коровьего масла, всякого мяса, свинины, шерсти, рыбы, дров 71,3 тыс. тонн, (4.350 тыс. пуд.), лесн. материалов 325,4 тыс. тонн (19.805 тыс. пуд.). За 1922—23 г. по ж. д. хлеба вывезено 276,6 тыс. тонн (16.874 тыс. пуд.), а привезено 153,8 тыс. тонн (9.385 тыс. пуд.); рогатого скота 2,7 тыс. тонн, (163 тыс. пуд.) и 1,7 тыс. тонн (104 тыс. пуд.); железа и чугуна в деле—73,9 тыс. тонн (4.508 тыс. пуд.) и 74,6 тыс. тонн (4.551 тыс. пуд.); лесных материалов—20,4 тыс. тонн (1.245 тыс. тонн и 50,5 тыс. тонн (3.079 тыс. пуд.).

Коммунальные предприятия. Из городских предприятий общественного пользования в губернии было на 1 октября 1923 г. 11 водопроводов: в Мелитополе 4 артезианск. скважины, со средн. суточн. подачей воды 369 тыс. *л* (30 тыс. вед.), в Бердянске—4 с подачей 98,4 *л* (8 тыс. вед.), в Екаторинославе — 7.601 тыс. *л* (618 тыс. вед.), в Запорожье — 1.095 тыс. *л* (89 тыс. вед.). Длина уличн. сети в Екатеринославе — 128 *км* (120 в.), в Запорожье—34 *км* (32 версты).

Гор. электр. жел. дорог имеется в Екатеринославе протяжением в 16 *км* (15,0 верст). Общее количество вагонов 142, из которых—97 моторных, 45—прицепных. В Екатеринославе имеется канализация с 15$^0/_0$ канализир. владений. Общее число городских владений по губернии 49,238, застроенных—97,1$^0/_0$. Национализир. по губернии 17,5$^0/_0$, застроенных в Екатеринославе — 33,8$^0/_0$. Общее число жилых гор. квартир 98 тыс., комнат в них—260 тыс., в Екатеринославе — 26 тыс. квартир с 84 тыс. комнат. Средн. площадь занятой квартиры 29,2 *кв. м* (57,7 кв. арш.), в Екатеринославе 35 *кв. м* (70,0). На одного жителя по губ. приходится 6,1 *кв. м* (12,1 кв. арш.), в Екатеринославе—7,2 *кв. м* (14,2 кв. арш.), в Запорожье— 4,8 *кв. м* (9,6 кв. арш.).

Местный бюджет. Сравнительные данные о положении местных финансов (в исполнении) таковы:

	Доходы.	Расходы.	Дефицит.
1912 г.	14.448,5 т. р.	16 198,9 т. р.	1.750,3 т. р.
1922—23 г. . . .	4.262,4 „ „	3.750 5 „ „	511,9 „ „ (остаток).
1923—24 г. . . .	13.325,8 „ „	13.468,2 „ „	142,3 „ „

Народное просвещение. Школьная сеть. Учреждений по народному просвещению на 1 января 1923 г. было 2.630, в них учащ. 216.052 душ обоего пола. В том числе единых труд. школ 2.274 (уч. 182.770); детск. садов — 36 (1.508 уч.). Школ фабзавуча—10 (923 уч.), проф. школ и курсов—53 (3.512 уч.), рабоч. факультетов— 2 (449 уч.). Политехникумов—32 (3.202 уч.), высших уч. завед.—3 с 3.729 уч. По внешкольному образованию 69 школ по ликвидации безграмотности (2.312 уч.), 175 библиотек, кино-театров—10, музеев—8. На 1 января 1924 г. учреждений по народному просвещению 2.415 с 214.518 учащ., т.-е. несколько менее 1923 г. В том числе школ-семилеток числилось 2.136 с 185.122 учащ. и 5.480 преподават.; детских домов—143 с 13.862 дет., профессиональных школ и курсов—71 с 6.191 учен., техникумов—12 с 1.365 учащ. Из высших школ—горный институт (1.164 студ.), институт народного образования (827 студ.) и медицинский институт (1.430 студ.). Школ по ликвидации неграмотности 613 с 19.313 учащ., библиотек—230 с 40.628 чит., 421 изб-читален, 179 клубов, театральных кружков 482, театров—209, музеев—7.

Народное здравоохранение. На 1 янв. 1923 г. в сельск. местностях насчитывалось 201 врачебн. пункт, из которых 103 амбулаторн. и 98 больничн. В больницах—1.577 коек, из них 516 заразных. Фельдшерских пунктов—111. В городск. сети 19 амбулаторий, 8 поликлиник, 25 больниц на 1.945 коек (в том числе 849 заразн.). В сети учрежден. раб. медицины—47 поликлиник и амбулаторий, 5 медицинск. пунктов, больниц—12 на 629 коек, 33 аптеки. Всего медицин. персонала 3.689 чел., в том числе в городе—3.001 чел. Врачей—920 (в том числе в городе 768), фельдшеров—1.151 (в том числе в городе 775).

КИЕВСКАЯ ГУБЕРНИЯ.

Площадь и население. Киевская губерния в административном отношении делится на 7 округов и 111 районов. Округа: Белоцерковский—20 районов, Бердичевский—13, Киевский—20, Малинский—10, Уманский—15, Черкасский—15, Шевченковский—18.

Административный центр—гор. Киев. Население Киева в 1920 г.—366,4 тыс., в 1923 г.—408,5 тыс.

Площадь губернии, по исчислению ЦСУ на 1 января 1925 г. составляет—48.200 *кв. км* (42.352 кв. вер.) с населением—4.712,1 тыс. человек, из них мужчин—2.271.700 тыс., а женщин—2.440.400. *Городского* населения числилось—1.189.300 (мужчин—563.300, женщин—626.000), *сельского*—3.522.800 (мужч.—1.708.400, женщ.—1.814.400). В 1897 году населения было 3.708,6 тыс. чел., из ннх городского—473,9 тыс. чел., сельского—3.234,7 тыс. чел.; в 1920 г. всего—4.258,8 тыс. чел., в том числе городского—949,8 тыс. чел., сельского—2.480, 6 тыс. чел. Плотность всего населения составляет на один кв. километр в 1924 г.—99,8, а в 1897 г. была—76,9, в 1920 г.—88,3. Плотность сельского населения в 1920 г.—51,4 чел., а в 1924 г.—на 1 кв. километр—75,1 чел.

Число городов и поселков городского типа—158, населенных пунктов в сельских местностях—4,394.

По национальному составу (по 1920 г.) украинцы составляют—77,5$^0/_0$, русские—7,9, евреи—11,7, немцы—0,2 и т. д. На 1.000 человек городского населения в 1923 году было 510 украинцев, 165 русских, 285 евреев, 23 поляка.

Сельское хозяйство. Земледелие. Площадь Киевской губ., по данным 1917—20 г.г. равнялась—5.474,7 тыс. *га* (5.011 тыс. дес.). Под усадьбой находилось 237,7 тыс. *га* (217,7 тыс. дес.), под пашней—3.822,3 тыс. *га* (3.498,4 т. дес.), под сенокосом — 350,1 тыс. *га* (320,8), под выгоном — 260,7 тыс. *га* (238,6 тыс. дес.). Пашня занимает до 70$^0/_0$ всей территории. В округах: Бердичевском, Белоцерковском и Уманском она доходит до 80$^0/_0$, а в Киевском только до 49$^0/_0$, бывш. Чернобыльск.—36$^0/_0$.

Посевная площадь в 1917 г. равнялась — 2.240,8 *га* (2.051 тыс. дес.), в 1922 г.—1.828,2 тыс. *га* (1.673,4 тыс. дес.), в 1923 г.—1.896,1 тыс. *га* (1.735,5 тыс. дес.) и в 1924 г.—2.176.8 тыс. *га* (2.225,7 тыс. дес.) (в 1924 г. посев в поле и на усадьбе). Под рожью в 1917 г. было занято—524,4 *га* (480 тыс. дес.), а в 1923 г.—685 тыс. *га* (627 тыс. дес.), под озимой пшеницей—421,7 тыс. *га* (386 тыс. дес.) в 1917 г.—и 187,9 тыс. *га* (172 тыс. дес.) в 1923 г.

Процентное соотношение посевов в 1923 г. следующее: на 100 десятин посевов приходится:

	Ржи озим.	Пшеницы озимой.	Пшеницы яровой.	Ячменя.	Овса.	Картоф.	Свеклы сахарн.	Посев трав.
В 1923 г. . . .	35,9	10,4	0,3	14,3	11,7	3,2	1,22	0,7
„ 1924 „ . .	36,5	10,9	0,5	12,8	11,4	2,5	1,9	1,1

Сравнение посевов 1923 г. с 1924 г. показывает, что озимая рожь увеличилась на 2%, пшеница—на 3,1%, пшеница яровая—на 19,6%, ячмень на—9,8%, овес на—6,0%, лен на 4%, конопля на—14,5%, картофель на—20,5%, сахарная свекла на—38,8%, посевные травы на—14,0% и бахчевые и огородные растения на—37,8%. Состав посевов в 1923 и 1924 г.г., в общем, однороден, несомненно происходит увеличение товарности крестьянского хозяйства.

По величине посева крестьянские хозяйства в 1923 г. распределяются так: на 100 хозяйств приходится 20 не имеющих посева (в 1923 г.), с посевом до 0,5 дес.—6,8 хозяйств, от 0,5 до 1 дес.—15,2, от 1,1 до 1,5—17,7, до 2 дес.—17,7, до 3 дес.—23,3, до 4 дес.—10,2, до 6 дес.—5,7, до 9 дес. и выше—1,4. Главная масса хозяйств падает на хозяйства с посевом от 1 дес. до 3-х.

Абсолютные цифры по культурам хлебов в 1924 г. были таковы: ржи озимой—728,3 тыс. дес., 218,1 тыс. дес. озимой пшеницы, 10,3 тыс. дес. яровой пшеницы, 256,7 тыс. дес. ячменя, 228,8 тыс. дес. овса, 192,1 тыс. дес.—гречихи, 157,4 тыс. дес. проса, 176,4 тыс. дес. картофеля, свеклы сахарной—38,2 тыс. дес., многолетних трав—20,9 тыс. дес.

Урожайность озимой ржи на крестьянских землях в среднем за 1905—14 г.г. по губернии равнялась 1,25 тонны (76,9 п.), за 1915—19 г.г.—1,22 тонны (74,6 пуд.), в 1922 г.—0,69 тонны (42,4 пуд.), в 1923 г.—0,74 тонны (45,6 пуд.). Озимой пшеницы в среднем за 1905—14 г.г.—1,25 тонны (76,3 пуд.), за 1915—19 г.г.—1,28 тонны (78,3 пуд.), а в 1923 г.—0,74 тонны (45,6 пуд.). Ячменя за те же периоды—1,17 тонны (71,4 пуд.), 0,93 тонны (56,8 пуд.), 0,8 тонны (49,3 пуд.) и 0,45 тонны (27,7 пуд.), овса—1,2 тонны (73,3 пуд.), 1,1 тонны (67,1 пуд.), 0,58 тонны (36,0 пуд.) и 0,51 тонны (31,2 пуд., картофеля—9 тонн (551,9 пуд.), 9,37 тонн (572,4 пуд.), 7,3 тонны (446,2 пуд.) и 6,2 тонны (379 пуд.). Урожай сахарной свеклы в 1917 г. равнялся—16,38 тонны (1.002 пуд.), в 1922 г.—11,6 тонн (711,2 пуд.) и в 1923 г.—8,5 тонны (519,8 пуд.).

Валовой сбор всех хлебов в 1923 г. определился в 1.746,2 тыс. тонн (106,6 милл. пуд.) или на 1 душу населения—0,38 тонны (23,4 пуд.).

В 1924 г. сбор зерновых хлебов был—115.058 тыс. пуд. Состояние инвентаря рисуют следующие данные:

На 100 хозяйств приходилось:

	В 1921 г.	В 1922 г.	В 1923 г.
Плугов	44,2	43,3	31,5
Буккеров	4,8	4,6	4,4
Сабанов и косулей	4,0	3,8	1,3
Сох	3,4	3,3	2,7
Борон	85,6	85,4	65,6
Сеялок	1,9	1,8	0,9

Состояние скотоводства видно из следующих данных (в соврем. границах).

	1917 г.	1922 г.	1923 г.	1924 г.
	В тысячах.			
Лошадей в рабоч. возрасте	583,2	543,3	482,5	482,4
Всего лошадей	658,8	608,1	554,9	561,4
Волов рабочих	78,7	82,9	73,5	75,5
Коров	511,7	605,9	549,4	551,8
Всего рог. скота	1 203,2	1.066,8	1 016,0	1.144,0
Овец	751,5	1.228,6	1.182,9	1.324,8
Коз	3,2	2,8	2,7	0,8
Свиней	857,3	446,8	367,2	751,5
Итого голов скота	3.484,5	3.353,2	3.134,0	3.782,5

Из данных замечаем ежегодное сокращение скота вплоть до 1923 г. В 1924 г. количество лошадей продолжает уменьшаться, а остальной скот увеличивается и особенно мелкий. В результате общая численность скота выше 1917 г. По отношению к 1922 г. в 1923 г. лошадей уменьшилось на 7,3%, рогатого скота на 4,8%, овец—на 4,6%, свиней—на 18,8% и всего скота 6,9%. В стаде 1923 г. приходилось на 100 лошадей 85 рабочих, на 100 голов крупн. рогат. скота 8,5 волов, 54,0 коров.

На 100 дес. посева приходилось в 1923 г. 27,5 рабочих лошадей и 4,8 волов, в 1924 г.—21,7 рабоч. лошадей и 3,4—волов.

Наибольшее число безлошадных в 1923 г.—в Черкасском уезде—76,0%, в Шевченковском—66,4%. Те же уезды являются наибольшими по бескоровности: первый—51,4, второй—54,3. А по губернии бескоровных—44,3% из 100 хозяйств.

Садоводство на 78% из 39,6 т. *га* (36,3 тыс. дес.) было сосредоточено в крестьянских хозяйствах и 19%—владельческих. Значительные площади садов находились в Уманском, Белоцерковск. и Шевченковск. округах. По жел. дор. вывозилось фрукт. 2,4 тыс. тонны (149,2 тыс. пуд.), из них яблок—604 тонны (36,9 тыс. пуд.), груш—11 тонн (0,7 тыс. пуд.), вишен и черешен—42,5 тонн (2,6 тыс. пуд.), абрикосов, персиков, слив—11 тонн (0,7 тыс. пуд.), чернослива—314,5 тонн (19,2 тыс. пуд.). Современная садовая площадь губернии—24.303 дес., из которых крестьянских—20.303 дес.

Под огородничеством занято до 32,8 тыс. *га* (30.000 дес.).

Пчеловодство имеет большое распространение по всей губернии. По данным переписи 1917 года насчитывалось 54.467 рамочных ульев и 89.937—дупляных. За годы революции произошло значительное уменьшение.

Табаководство и хмелеводство развито слабо. В 1917 г. общий сбор табаку составил 1.146 тонн (70 тыс. пуд.), махорки—6.814 тонн (416 тыс. пуд.).

Лесное хозяйство. Площадь лесов определяется в 765 т. *га* (700 тыс. дес.), из них 151,7 тыс. *га* (138,9 тыс. дес.) принадлежит насаждениям твердых лиственных пород, 303,6 т. *га* (277,9 тыс. дес.)—хвойным (сосна) и 151,7 тыс. *га* (138,9 т. д.)—мягким лиственным породам. Сметная лесосека НКЗ была рассчитана на 1923—24 г. на 5.857,1 тыс. *га* (5.361 дес), в том числе 142 *га* (130 дес.) для экспорта. В 1922 г. работали 21 лесопильный завод на 34 рамы с 701 рабочим. Неработающих заводов было 13 на 15 рам. Довоенный экспорт за границу А. Капорским определяется 19,5 тыс. тонн (1.193 тыс. пуд.) на 567,8 тыс. руб.

Промышленность. В январе 1924 г. в губернии было 243 цензовых предприятия с 25.849 рабочими и 4.463—служащими. Из рабочих—1.223 подростка, 20.319 мужчин взрослых и 4.307 женщин.

На 1 июля 1924 г. количество цензовых предприятий составляло 255 (17,5% по Украине) с 23.709 рабочих и 4.140 служащих. Из рабочих—1.187 подростков, 19.730 мужчин и 2.792 женщины.

Вся продукция 1922 г. равняется 34,8 милл. довоенн. руб., а в 1912 г. равнялась—194,4 милл. руб. По данным налоговой статистики за период январь—март 1923 г. по 5.598 предпр. оборот был равен—4.088 тыс. руб., за период апрель—июнь 1923 г. по 4.604 предпр. оборот—5.744 тыс. дов. руб. В дальнейшем произошли такие изменения в количестве предприятий:

	Госуд.	Кооп.	Частн.	Итого.
1-е полугодие 1923—24 г.	178	124	11.183	11.485
2-е „ 1923—24 г.	180	281	13.307	13.768
1-е „ 1924—25 г.	280	336	13.213	13.829

В кустарной промышленности по обслед. 1912 г. было занято—30.460 чел. Кустарей и ремесленников по дереву—6.943 чел., по растительному волокну—5.578, по жив. волокну (шерсть, шелк)—141 человек., по коже—8.512, по минералу—3.528, по металлу—2.177, занимающихся портновскими изделиями—3.520. В общем на 10.000 сельск. жителей приходилось 78 кустарей и ремесленников. По данным 1922 г. в кустарной промышленности значительного развития достигло ткачество, механич. обработка дерева, производство обуви и кузнечное дело. Всего дворов, занятых кустарными промыслами—36.104, а лиц, занятых ими—43.135 чел.

Торговля. По переписи 1923 г.—производилась 19.778 предприятиями: ив них государствен.— 334, кооперативн.—374, частных—19.070. Оптовых—0,8%, оптово-розничн.—1,7%, розничн.—97,5%. Из последних 29,4% постоянных и 68,1% базарных и уличных. Оборот 4.915 пр. за последнюю четверть 1922 г. (окт.—дек.) равнялся—66.228,3 тыс. зол. руб. Это составляет 29,8% всего оборота на Украине.

Данные налог. стат. показывают, что за апрель—сентябрь 1923 г. было взято 29.336 патентов (9.393 внегород.). Гос. предпрятиями взято 271 (11 вне города), кооперативными—1.142 (785 вне города) и частными—27.923 (8.597 вне города). За октябрь—март 1923—24 г. взято 18.720 патентов, из них государств.—320, кооперативн.—642, частн.—17.758.

Обороты за этот период были таковы (в тыс. зол. руб.):

	Государств.		Кооперативн.		Частные.		Итого.	
	Число предпр.	Сумма оборота.	Число предпр.	Сумма оборота.	Число предпр.	Сумма оборота.	Число предпр.	Сумма оборота.
Январь—март 1923 г. . . .	123	731	1.081	1.446	17.504	19.390	18.708	21.567
Апрель—июнь 1923 г. . . .	170	1.887	1.089	2.155	21.619	34.194	22.878	38.236

Обороты за апрель—июнь 1923 г. торг.-пром. предприятий, облагающихся в порядке временных правил, таковы: по восьми трестам (129 предпр.)—5.384 тыс. з. р., по четырем акц.

об-вам (52 предпр.) - 626 тыс. з. р., по 3-м кооперативн. союзам (52 предпр.)—904 тыс. з. р. В общем итоге по 234 предпр. оборот—6.927 тыс. з. р. За 2-е полугодие 1923—24 г. было всего 22.926 торг. предпр., 1-е полугодие 1924—25 г.—20.478. Изменения по группам видны из следующего:

	Государств.	Кооперат.	Частных.
2-е полугодие 1923—24 г. .	478	999	21.449
1-е „ 1923—2 5г. .	889	1.137	18.452

Частные предприятия уменьшились, остальные возросли.

Кооперация. Первичных кооперативов на 1 апреля 1924 г. считается—1.733, в том числе 649 потребит., 195—промыслов., 851—сел.-хоз., 9—кредитных, 29—смешанных. Союзов—17: 7—потребит., 2—промысл., 8—сел.-хоз. Количество ячеек инвалидной кооперации на 1 окт. 1923 г. было 93, в числе которых производственн.—49 и произв.-потреб.—39. Членов во всех объединениях—4.239 чел. На 1 апреля 1924 г. кооперативов было—1.970, из них потребительских—854, промысловых—72, сел.-хозяйств.—866, предметных—10 тыс., смешанных—168. Обороты Киевской биржи за 1923—24 г. составили 76.149,1 тыс. руб., что равно 23,5% всех оборотов по Украине.

Контрактовая ярмарка (с 15/III по 15/IV) дала в 1924 г. 40 милл. оборота (приблиз.) и носила товарно-потребит. характер. В 1923 г. общий оборот был равен 18,7 милл. дов. руб. Участие гос. учреждений выразилось в 58,4% общего оборота, акц. о-ва—2,3%, кооперация—31,3%, частные фирмы—8,0%. Состав обращающихся на ярмарке товаров: бакалейно-колониальные—13,1%, текстильные—24,8%, стекло и посуда—11,2%, топливо—3,1%, металлы и изделия из них—4,9%, пищевые продукты—8,3% и пр. В довоенное время оборот в наличном товаре был только около 5 милл. руб.

Пути сообщения. Протяжение жел.-дор. пути исчисляется 1.330 *км*. Пароходное сообщение по р. Днепру насчитывает около 427 *км* (400 верст). Шоссейные дороги проходят в направлении Киев—Житомир, Киев—Чернигов.

Вывоз хлеба из губернии (в ст. гран.) за 1909—11 г.г. исчисляется в 647,2 тыс. тонн (39.512,0 тыс. пуд.), из которых ушло за границу 300,5 тыс. тонн (18.348 тыс. пуд.). Через Черное море прошло—43,6⁰/₀ всего вывоза, через русско-прусскую границу—44,3⁰/₀.

В среднем за год вывозилось—141,4 тыс. тонн (8.631 тыс. пуд.), ржи—28 тыс. тонн (1.707 тыс. пуд.), за границу—6,4 тыс. тонн (3.750 тыс. пуд.), пшеницы—32,8 тыс. тонн (2.004 тыс. пуд.), за границу—48,7 тыс. тонн (2.978 тыс. п.), ячменя—20 тыс. тонн (1.221 тыс. пуд.), за границу—117,5 тыс. тонн (7.175 тыс. пуд.), пшеничной муки—12,8 тыс. тонн (782 тыс. пуд.) за границу—17,8 тыс. тонн (1.087 тыс. пуд.), ржаной муки—5,14 тыс. тонн (314 тыс. пуд.), за границу—52,5 тыс. тонн (3.207 тыс. пуд.), отрубей—43,9 тыс. тонн (2.681 тыс. пуд.). Из других товаров значительное количество вывозилось: яиц — 10,2 тонны (621 тыс. пуд.). По вывозу сахара Киевская губ. была первая среди губерний Украины. За 1909—11 г. в среднем было вывезено 472,1 тыс. тонн (28.821 тыс. пуд.), в том числе 122,4 тыс. тонн (7.472 тыс. пуд.) за границу. В 1922—23 г. было вывезено хлеба 234,5 тыс. тонн (14.302 тыс. пуд.), а привезено по жел. дор. 153,9 тыс. тонн (9.385 тыс. пуд.); рогатого скота—3,7 тыс. тонн (244 тыс. пуд.) и 1,3 тыс. тонн (79 тыс. п.); сахарного песку и рафинада—0,3 тыс. тонн ((19 тыс. п.) и 1,6 тыс. тонн (98 тыс. пуд.;) лесных материалов—111,1 тыс. тонн (6.774 тыс. пуд.) и 60,1 тыс. тонн (3.668 тыс. пуд.).

Коммунальные предприятия. Из предприятий общего пользования в губернии имеется 7 водопроводов в Белой Церкви с рассчетн. суточной подачей воды 123 тыс. *л* (10 тыс. ведер), в Чернобыле—24,6 т. *л* (2 тыс. ведер), в Бердичеве со средней суточной (окт. 1923 г.) подачей воды—86,1 т. *л* (70 тыс. вед.), в Киеве—21.068,9 тыс. *л* (1.713 тыс. вед.) (73⁰/₀ дов.), в Радомысле—135,3 т. *л* (11 тыс. вед.), в Умани—209,1 т. *л* (17 тыс. вед.), в Черкассах—49,2 т. *л* (40 тыс. ведер).

Электр. гор. жел. дорога имеется только в Киеве. Длина эксплоатируемых линий 60 *км* (56,3 версты); общее количество вагонов—302, из которых 232 моторных, 47 прицепных и 23 грузовых и пр. Мертвых из них на 1 октября 1923 г. считалось 172 вагона. Общественных бань в городах губернии—28, работающих—22. Пропускная способность в сутки всех бань—17,450 чел., а работающих (на 1 окт. 1923 г.)—14.500 чел. В Киеве всего бань—7, работающих—5. Пропускная способность—13.400 чел., работающих—11.400 чел. Все эти бани находятся в эксплоатации коммунотделов. Частн. бань только одна—в г. Златополье. Канализация имеется в Киеве с протяжением уличной сети—187 *км* (175 верст) и приспособлена в 50% владений. Жилая площадь в городах. Общее число владений в гор. поселениях—132.595, 97,5% которых застроено. Национализированн. застроенных владений—8,5%, в Киеве—30,2%, Умани - 48,5%. Жилых квартир—231 тыс. с 568 тыс. комнат. Средняя площадь занятой квартиры—30,6 кв. *м* (60,6 кв. арш.). На одного жителя приходится—6,25 кв. *м* (12,1 кв. арш.). В Киеве при 82 тыс. квартир с 254 тыс. комнатами на 1 жит. приходится 8 кв. *м* (15,8 кв. арш.), в Белой Церкви—4,2 кв. *м* (8,3 кв. арш.), в Бердичеве—4,5 кв. *м* (9,0), в поселениях гор. типа—5 кв. *м* (10,0 кв. арш.).

Местный бюджет. Развитие местных финансов видно из следующих данных (в исполнении):

	Доход.	Расход.	Дефицит.
1912 г.	11.326,3 т. р.	13.918,7 т. р.	2.592,4 т. р.
1922—23 г.. . . .	9.533,9 „ „	8.759,0 „ „	771,9 „ „ (остаток).
1923—24. г. . . .	28.392,4 „ „	27.619,9 „ „	772,5 „ „ (остаток).

За оба последние года были значительные остатки, а в 1912 г.—большой дефицит.

Народное просвещение. Школьная сеть. Учреждений по народному просвещению на 1 янв. 1923 г. насчитывается 2.604, в них учащихся обоего пола—270.672. Единых труд. школ—2.122 с 229.427 учащ., детских садов—56 (1.865 уч.), школ фабзавуча—29 (1.192 уч.), техникумов—44 (6.794 уч.), высш. учебн. заведений—11 с 12.276 уч., професс. школ и курсов — 99 с 7.897 уч. По внешкольному образованию: школ по ликвидации неграмотности—112 (4.173 уч.). библиотек—253, клубов—182, хат-читален — 285, театров—124, кино-театров—27, студий—55, музеев—11. На 1 янв. 1924 г. учрежд. народн. просв. было—2.514 с 294.391 учащ., след. произошло некоторое уплотнение школ. В том числе школ семилеток—2.162 с 257,4 тыс. уч., детских домов — 144 с 8.595 уч., профессиональных школ и курсов—133 с 8.290 уч., высших школ—9 с 10.612 студ., школ по ликвидации неграмотности—1.164 с 45.011 уч., курсов для взрослых—11 с 1.007 уч., библиотек—432 с 70.215 читателей, 1.060—изб-читален, 261 клуб, 194 театра, 14 музеев. На просвещение в 1912 г. было израсходовано 65 коп. на душу населения, а в 1923—24 г.—75 коп.

Народное здравоохранение. Из учреждений народного здравия в сельск. лечебн. сети на 1 янв. 1923 г. было 117 врачебных пунктов, из которых 38 амбулаторных и 79 больничных. В больницах—1.332 койки, заразных из них—105. Фельдшерских пунктов—64. В гор. сети—6 амбулат., 5 поликлиник, 30 больниц на 3.359 коек. В сети учрежд. работ. медицины, поликлиник и амбулаторий—68, медицинск. пунктов—34, больниц—3 на 812 коек, 16 аптек. Всего медиц. персонала—7.106 чел., в том числе в городе—6.115 чел. Врачей—1.898 чел. (в гор.—1.657), фельдшеров—1.788 (в городе—1.279), акушерок—498 (в гор.—413). На здравоохранение в 1912 г. израсходовано 59 коп., в 1923—24 г.—33 коп.

ОДЕССКАЯ ГУБЕРНИЯ.

До революции губернии не было. Она образована из Херсонской в 1919 году.

В административном отношении делится на 6 округов и 73 района. Округа: Балтский округ—11 районов, Зиновьевский—13, Николаевский - 8, Одесский—17, Первомайский—13, Херсонский—12. Административный центр - Одесса. Население Одессы в 1920 г.—454,1 тыс., в 1923—316,7 тыс.

Все население губернии, по исчислению ЦСУ, на 1-е января 1925 г. равно — 3.365,9 тыс., из которых мужчин — 1.610,9, женщин — 1.755,0. *Сельское* население — 2.490,5 (мужчин—1.208,2 и женщин—1.282,3). *Городское* население—875,4 тыс. чел., мужчин—402,7 тыс. чел., женщин 472,6 тыс. чел. Территория губернии равна 73.500 *кв. км* (64.583 кв. верст). Плотность населения на 1 *кв. км* — 45,8 чел., сельского—33,9 чел.

В 1897 г. населения насчитывалось 2.857,6 тыс. чел., из которых 803,7 тыс. чел. городского населения и 2.053 тыс. чел. сельского; в 1920 г.—всего 3.430,4 тыс. чел., в том числе городского—949,8 тыс. чел., сельского—2.480,6 тыс. чел. Плотность населения была в 1897 г. 38,8 чел.,в 1920 г.—46,6 чел. Городских поселений—56, сельских—4.224. Национальный состав населения—по переписи 1920 г.—украинцев—53,6%, русских—20.3%, евреев—13,2%, немцев—3,4%, проч.—9,5%. На 1.000 жителей в 1923 г. приходилось 267 украинцев, 367 русских, 313 евреев.

Сельское хозяйство. Земледелие в прежней Херсонской губ. расширилось за счет пастбищ, на некоторых широко развивалось овцеводство. На основании данных 1917—1920 г.г. усадьба занимала 343,7 тыс. *га* (314,6 тыс. дес.), пашня—5.909,9 тыс. *га* (5.409,3 тыс. дес.), сенокос—338,9 тыс. *га* (310,2 тыс. дес.), выгон—484 тыс. *га* (443,0 тыс. дес.), кустарника и леса—135.1 тыс. *га* (123,7 тыс дес.) и неудобной земли было 465,4 тыс. *га* (426,0 тыс. дес.). В 1921 г. посевная площадь (границ. современн.) определялась в 3.207 7 тыс. *га* (2.936 тыс. дес.), в 1922 г. — 2 174,1 тыс. *га* (1.990 тыс. дес.) в 1923 г. — 3.155,5 тыс. *га* (2. 88,7 тыс. дес.) и в 1924 г.—3 623,1 тыс. *га* (3.413,3 тыс. дес.).

Распределение посевной площади по главн. культурам видно из следующих данных.

Годы.	Озимые:		Яровые:		Овес.	Кукуруза.	Подсолнеч.
	Рожь	Пшеница.	Пшеница.	Ячмень.			
	В тысячах гектаров.						
1921	260,0	677,4	361,6	1.050,0	229,4	74,3	89,6
1922	371,5	542,0	110,3	275,3	69,9	405,3	111,4
1923	734,2	560,5	221,8	748,4	115,8	321,2	127,8
1924	845,6	656,6	470,1	807,4	94,0	317,9	156,2
	В тысячах десятин.						
1921	237	620	331	961	210	68	82
1922	340	496	101	252	64	371	102
1923	672	513	203	685	106	294	117
1924	774	601	431	739	86	291	143

В 1916 г. площадь, засеянная пшеницей, составляла 31,5% всей площади посевной, рожью—15,2%, ячменем—38,8% и подсолнухом—0,5%.

В 1923 г. пшеница—24,9%, рожь—23,2%, ячмень - 23,6% и подсолнух—4,5%, кукуруза—10,0%. В результате революции и голода 1921 г. произошло значительное перемещение культур в сторону менее выгодных для крестьянства. По отношению к 1922 г площадь озимой ржи увеличилась на 81,7%, озимой пшеницы—на 7,2%, пшеницы яровой—на 89,2%, ячменя—153,8%, овса—на 45,9%, подсолнуха—на 11,2%, конопли—на 57,7%, свеклы сахарной—на 44,1%. Уменьшилась площадь кукурузы, проса, гречихи. Таким образом за 1923 г. хозяйство крестьянское начинает принимать более рыночный характер, чем предыдущий. В 1924 г. этот характер продолжает усиливаться.

Распределение хозяйств в зависимости от площади посева по данным 1923 г. таково: беспосевных числится 3,2%, хозяйств до 0,5 дес.—1,4%, от 0,51—1,0 дес.—3,6%, от 1,01 дес. до 1,5 дес.—4,6%, от 1,51 дес. до 2,0—6,7%, от 2,01 дес.—3,0 дес.—15,4%, от 3,01 до 4,0—15,2, от 4,01 до 6,0 — 22,5%, от 6,01 — 9,0 — 16,2%, от 9,01 — 15,0 — 8,8% и свыше 15,01—2,4%. Группа хозяйств с посевом свыше 3 дес. до 9 составляет 53,9%, более мелкие, до 3 дес. и менее—36,1%, а более крупные, свыше 9 дес.—11,2%.

Обеспеченность инвентарем крестьянских хозяйств.

	На 100 хозяйств приходится:		
	1921 г.	1922 г.	1923 г.
Плугов	69,0	59,7	42,6
Буккеров	28,4	25,3	13,5
Сабанов и косулей	9,9	9,1	0,5
Сох	0,5	0,5	0,2
Борон	97,8	86,5	60,1
Сеялок	12,8	11,0	4,9

Происходит убыль сел.-хоз. орудий всех видов, ибо приобретений, за исключ. помещичьего инвентаря, было очень мало. Так, за 1922 г. плугов было приобретено по губернии только 0,4%, буккеров — 0,8%, сабанов и косулей — 0,4%, борон—0,4% и сеялок—0,6%.

Наибольший процент ремонтирующихся падает на буккеры—19,6% и сеялки—18,3%.

Состояние скотоводства обрисовывается следующими данными:

Годы.	Лошадей.	Крупного рогатого скота.	Овец.	Свиней.	Итого.
1921	878.769	1.119.363	842.157	769.257	3.591.542
1923	572.009	801.861	842.027	145.755	2.335.143
1924	624,6 т.	930,6 т.	912,6 т.	448,9 т.	2.922,6 т.

В результате голода скотоводство понесло большой урон, количество лошадей уменьшилось с 1921 г. до 1923 г. на 34,9⁰/₀, а свиней даже на 81,1⁰/₀.

В сравнении с 1922 годом количество лошадей продолжало уменьшаться на 8,3⁰/₀, а рабочих лошадей даже на 13,7⁰/₀. Увеличение произошло в отношении лошадей от 1 года до рабочего возраста на 23,7⁰/₀.

Волов уменьшилось на 2,1⁰/₀, коров — на 13,9⁰/₀, наибольшее увеличение приходится на подтелков и бычков от 1 до 1½ г. — на 120,1⁰/₀.

Количество овец остается прежнее, количество свиней увеличилось на 6,6⁰/₀. Всего скота уменьшилось на 3⁰/₀.

Абсолютные цифры рабоч. лошадей в 1923 г. — 447.203, в 1924 г. — 491,2 тыс. рабоч. волов — 73.552 и 42,0 тыс. В ⁰/₀⁰/₀ отношении, рабоч. лошадей (в 1923 г.) ко всем лошадям 78,1⁰/₀, в 1924 г. — 78,6⁰/₀.

На 100 голов крупного рогатого скота приходится в 1923 году: волов — 6, коров — 54, — телят до года — 27, в 1924 году коров уже только 47, а телят возросло до 39.

Урожайность и высев на крестьянских полях были таковы (на дес. в тоннах и пуд.):

	1905—14 г.г.		1905—14 г.г.		1923 г.		1923 г.	
	Урожайность		Высев.		Урожайность		Высев.	
	тонны	пуды	тонны	пуды	тонны	пуды	тонны	пуды
Рожь озимая .	0,62	(38,2)	0,114	(7,0)	0,784	(47,9)	0,114	(7,0)
Пшеница озимая	0,61	(37,3)	0,117	(7,2)	0,789	(48,2)	0,116	(7,1)
„ яровая	0,46	(28,1)	0,114	(7,0)	0,312	(19,1)	0,109	(6,7)
Ячмень.	0,73	(45,0)	0,113	(6,9)	0,483	(29,5)	0,106	(6,5)
Овес.	0,74	(45,5)	0,121	(7,4)	0,506	(30,9)	0,104	(,4)
Гречиха	0,58	(35,6)	0,085	(5,3)	0,509	(31,1)	0,037	(2,3)
Просо	0,67	(41,5)	0,032	(2,0)	0,470	(28,7)	0,026	(1.6)
Кукуруза. . . .	0,95	(58,6)	0,022	(1,4)	0,912	(55,7)	0,016	(1,0)
Картофель . . .	4,5	(275,2)	1,1	(67,4)	3,74	(228,4)	0,61	(37,5)

Общий сбор хлебов в 1923 г. ЦСУ Украины исчисляется в 1.893,4 тыс. тонн (115.588,2 тыс. пуд.), из которых на семена требовалось 309,5 тыс. тонн (18.896,2 тыс. пуд.), на корм скоту—242,2 тыс. тонн (14.785,1 тыс. пуд.), на продовольствие населения—733,9 тыс. тонн (44.803,1 тыс. пуд.). Осталось излишков 607,8 тыс. тонн (37.103,2 тыс. пуд.). На душу населения из валового сбора 1923 г. приходилось—0,57 тонны (34,8 пуд.), а в 1909—1913 г.г. по Херсонской губ.—0.87 тонны (53,4 пуд.).

В 1924 г. сбор зерновых хлебов был 109.670 тыс. пуд. и картофеля—12.740 тыс. пуд.

Под садами в Херсонской губ. было в 1887 г.—34,9 тыс. *га* (31 958 дес.), площадь под виноградниками в 1910 г. — 16,2 тыс. *га* (14.640,2 дес.). До революции садоводство было более развито в б. Тираспольском у., южной части Одесского, в Херсонском и Николаевском у.у. В настоящее время площадь садов считается 19,6 тыс. *га* (17.992 дес.), из них крестьянских 15,7 тыс· *га* (16.357 дес.).

Общий сбор винограда в 1910 г. был 28,26 тыс. тонн (1.725,3 тыс. пуд.), при среднем сборе с десятины 1,9 тонны (118 пуд.). Изготовлено было 10 милл. литров (813,8 тыс. ведер) сусла.

Бахчевых и огородных посадок в 1923 г. не при усадьбах было 101,7 тыс. *га* (101.299 дес.), а в 1924 г.— 124,2 тыс. *га*—(113,7 тыс. дес.). По количеству десятин под табачными посадками это вторая губерния на Украине после Екатеринославской.

Пчеловодство измерялось в 1910 г. в прежней Херсонской губ. 40,2 тыс. ульев. В 1920 г. насчитывалось 39,1 тыс. ульев.

Шелководство выражалось в 1912 г. в 13,1 тонн (0,8 тыс. пуд.) коконов (тоже по Херсонск. губ.).

Птицеводство в 1920 г. (в тогд. предел.) было равно 2.103.739 шт. птиц. Гусей — 100.597 шт., индюков — 8.916, уток — 139.479, кур — 1.853.667 шт. На каждое хозяйство приходится 9,4 шт. птиц, из которых кур—8,3 шт.

Промышленность. Число цензовых промышленных заведений на 1 янв. 1924 г. по губернии числилось 143 предпр., на которых было занято 18.422 рабочих и 2.587 служащих.

Городской переписью 15 марта 1923 г. выявлено по губернии 5.350 заведений промышленных. Из них госуд. 428 предпр.: 55 — центральн. и 373 — местных с 23.945 занят. лиц; кооперативн. 305 заведений: с наемным трудом—101 и без наемн. труда — 214. Среднее число лиц, занятых в них, в 1922 г. было 1.991 чел. Частных числилось 4.607 заведений: с наемным трудом — 934 и без наемного труда — 3.673 зав. Занято в них было в 1922 г. 7.016 чел.

Арендовано у государства (частн. и кооперат.)—236 предпр., на которых работало 1.991 чел.

По налог. стат. за апрель—июнь 1913 г. по 1.928 предприятиям оборот был 2.647 тыс. довоенн. руб., за июль—сентябрь 1923 г. по 4.604 предпр.—5.744 тыс. довоен. руб. Изменения в дальнейшем количества предприятий были таковы:

	Государств.	Кооперат.	Частных.
1-е полугодие 1923—24 г. .	170	107	7.407
2-е полугодие 1923—24 г. .	143	236	8.651
1-е полугодие 1924—25 г. .	143	314	6.392

В кустарной промышленности, по обследованию, произведенному в 1904 г., в Херсонской губ. по дереву работало 5.885 сельских промышленников; по растительному и животному волокну — 36.077 чел.; по коже — 5.132 чел.; по металлу — 4.604 чел.; портняжеством занималось 3.699 чел. Общее количество исчислялось в 56.019 чел.

На 10.000 сельского населения приходилось 245,6 сельск. промышленников.

Торговля по данным переписи 1923 г., производилась 12.808 заведениями, из которых 197 государственн., 250—кооперативн. и частн.—12.361. Оптовых предприятий (из всех) только 0,5%; оптово-розничных—1,6%, розничных—97,9%. В числе последних 28,5% постоянных и 69,4%—базарных и уличных. Весь торговый оборот по 8.684 предпр. исчислялся за период окт.—дек. 1922 г.—28.244,6 тыс. зол. руб.

По данным налог. стат. за последнее полгода (апр.—сент.) 1923 г. торговых предприятий—18.472. Государственных—234 (вне города—25); кооперативн. — 450 (вне города — 246) и частных—17.788 (вне города—4.152).

За первое полугодие 1923 — 1924 г. было взято торговых патентов 14.208, из кот. на госуд. пр. 396 (36—вне города), на кооперативные—409 (124—вне города), частные 13.403 (3.063—вне города).

Обороты предприятий по данным исчислений уравнительного сбора: по 11.035 предпр. за январь — март 1923 г. 14.657 тыс. зол. руб. За третью четверть 1923 г. по 14.261 предпр. оборот исчислен 19.824 тыс. зол. руб. У государственн. (221) предпр. оборот был 1.030 тыс. зол. руб., кооперативн. (360) — 967 тыс. зол. руб., частных (13.680) — 17.827 тыс. зол. руб.

Обороты торг.-пром. предприятий, облагаемых в порядке временных правил, были таковы (в тыс. зол. руб.):

	Тресты.		Синдикаты.		Акц. о-ва.	
	Число объед. и пред.	Сумма обор.	Числ объед. и пред.	Сумма обор.	Число объед. и пред.	Сумма обор.
Январь—март 1923 г. . . .	765	1.725	—	—	2,9	167
Апрель—июнь 1923 г. . . .	11,33	13.029	1,4	152	1,3	581

	Банки и Кред. Об-ва.		Кооперация.		Итого.	
	Числ объед. и пред.	Сумма обор.	Число объед. и пред.	Сумма обор.	Число объед. и пред.	Сумма обор.
Январь—март 1923 г. . . .	1,1	21	11,32	327	21,107	2.250
Апрель—июнь 1923 г. . . .	2,2	288	8,15	2.221	23,57	16.271

За 2-е полугодие 1923 — 24 года количество торговых предприятий налоговой статистикой исчислялось 16.422 предприятиями, из которых 590 государств., 575 кооперат., 15.257 частных. В первом полугодии 1924—25 г. общее число предприятий уменьшилось за счет частных до 12.201 предприятия. В этом числе государственных—734 пр., кооперативных—996, частных - 10.501.

Кооперативов (первичных) на 1 янв. 1924 г. было 3.368, в числе которых 528 потребит., 572 промысловых, 2.232 сел.-хоз., кредитн. 14, смешанных 16. Союзов числится 19: 7 потребит., 4—промысловых, 8 сел.-хоз.

На 1 апреля 1924 г. насчитывалось 3.171 кооператив: 529 потребительских, 536 промысловых, 2.071 сел.-хоз., 12 кредитных, 23 смешанных.

Ячеек кооперации инвалидов на 1 окт. 1923 г. насчитывалось 284: 246 производственных и 38 пром.-потреб. Число членов во всех кооп.—2.340.

Пути сообщения. Губернию обслуживают 4 жел.-дор. линии: 1) Одесса—Жмеринка с ветками; 2) Одесса—Бахмач; 3) Херсон—Николаев—Знаменка; 4) Бирзула — Знаменка. На территории прежн. Херсонск. губ. жел.-дор. путей считалось в 1911 г.—19.8 верст на 1.000 кв. верст, 236 верст шоссейных, 14,9 верст судоходных. На 1 января 1925 г. жел.-дор. путей исчислялось 1.645 километров.

Из губернии (Херсонск. губ.) в среднем за каждый из 1.909—1911 г.г. было вывезено 1.685.4 тыс. тонн (102 893 тыс. пуд.) пшеницы, 463.2 тыс. тонн (28.276 тыс. пуд.) ржи, 2.327 тыс. тонн (142.062 тыс. пуд.) ячменя, 186,7 тыс. тонн (11.397 тыс. пуд.) пшеничн. муки, 30,25 тыс. тонн (1.847 тыс. пуд.) отрубей, 18,6 тыс. тонн (1.135 тыс. пуд) масличн. семян, яиц 7.8 тыс. тонн (477 тыс. пуд.), которые большей частью шли за границу, сахару (рафинад и песок) почти 13 тыс. тонн (793 тыс. пуд.) (3.440 тонн или 210 тыс. пуд. за границу), 2.359 тонн (144 тыс. пуд.) живой птицы. В 1922—23 г. по жел.-дор. было из губ. вывезено хлеба 19,9 тыс. тонн (12.120 тыс. пуд.), а привезено 339,8 тыс. тонн (20.727 тыс. пуд., мануфактуры привезено 0,6 тыс. тонн (37 тыс. пуд.), лесных материалов прибыло 37,9 тыс. тонн (2.310 тыс. пуд.), выбыло 5,1 тыс. тонн (309 тыс. пуд.), железа и чугуна в деле 9,5 тыс. тонн (579 тыс. пуд.) и 8,9 тыс. тонн (541 тыс. пуд.).

Почтово-телеграфная связь поддерживалась в начале 1923 г. 178 почт. и 147 телеграфн. учреждениями. Имеется междугородное телеграфное сообщение Одесса — Николаев—Херсон.

Коммунальные предприятия. Из предприятий общего пользования в губернии имеется: 5 водопроводов в Зиновьевске со средн. суточн. подачей (в окт. 1923 г.) воды—922 тыс. *л* (75 тыс. ведер), в Николаеве — 1.967 тыс. *л* (160 тыс. вед), в Одессе—49.074 тыс. *л* (3.990 тыс.), в Тирасполе—246 тыс. *л* (20 тыс.), в Херсоне—553,5 тыс. *л* (45 тыс.). В губернии имеется 3 электрич. жел. дор.—в Зиновьевске с протяжением 6,8 *км* (6,4 верст), в Николаеве — 15,6 *км* (15,6 верст), в Одессе — 61,1 *км* (57,3 верст). Общее количество вагонов в 1 — 32, во 2 — 64 и в 3 — 353 ваг.

Баней общественного пользования по губернии — 22, из которых на 1 окт. 1923 г. работающих — 10. Пропускная способность последних в сутки 5.675 чел. (всех 10.785 чел.). В Одессе всего 11 бань, работают—6, в Николаеве—5 и все неработающие, затем есть в Балте, Зиновьевске, Первомайске и Тирасполе.

Канализация имеется в Одессе с протяжением уличн. сети в 149 *км* (140 верст), приспособленн. в 53% владений.

Жилая площадь в городах. Общее число владений в городск. поселениях — 95.223; из них в Одессе — 12.786, 90,2% которых застроены. Из числа застроенных 48,6% национализир., 51,4% денационализир. Всего жилых квартир по губернии в гор. поселениях 203 тыс. со средней площ.— 29,4 кв. *м* (58,3 кв. арш.). На одного жителя приходится 6,6 кв. *м* (13,2 кв. арш.); в частности в Одессе 8,5 кв. *м* (16,9), Зиновьевске—5,5 кв. *м* (10,9), в Николаеве — 6 кв. *м* (12,1), в Херсоне – 8,0 кв. *м* (15,9), в проч. городах—5,5 кв. *м* (11,1) и в поселках гор. типа—4,9 кв. *м* (9,7 кв. арш.).

Местный бюджет. Положение местных финансов обрисовывается следующими данными (в исполнении):

Годы.	Доход.	Расход.	
1912 г.	19.052,3 т. р.	23.423,9 т. р.	4.731,7 т. р. (дефицит)
1922—23 г. . . .	7.854,3 „ „	7.813,7 „ „	40,6 „ „ (остаток)
1923—24 г. . . .	22.164,4 „ „	21.656,2 „ „	508,2 „ „ (остаток)

Здесь, как и в Киевской губ., за оба последние годы имеем превышение доходов над расходами.

Народное просвещение. Школьная сеть. Учреждений по народному просвещению на 1 янв. 1923 г. было 2.689 с 203.507 учащихся обоего пола. В этом числе 2.169 един. труд. школ., в них учеников—162.449; школ фабзавуча — 20 (1.430 уч.), профессиональн. курсов и школ—81 с 5.707 учащихся; раб. факультетов — 5 (615 уч.); техникумов — 31 (3.854 уч.); высш. учебн. завед. (институтов)—10 (6.158 уч.).

По внешкольному образованию — школ по ликвидации неграмотности – 56 (1.980 уч.), библиотек—176, клубов — 166, хат-читален—89, театров—137, кино-театров—30, музеев—22.

На 1 янв. 1924 г. учр. Нар. Просв. было 2.427 с 220.435 учен., т.-е. произошло в сравн. с 1923 г. уплотнение школ. В том числе школ-семилеток 2.057 с 179,7 тыс. учен.; детских домов — 158 с 14.349 дет.; профессиональных школ и курсов 113 с 9.898 учен.; высших школ 9 с 5.871 студ.; техникумов—23 (4.944 уч.). Школ по ликвидации безграмотности (и курсов для взрослых) 800 с 26,0 тыс. учащ.; 257 библиотек, 281 изба-читальня, 254 клуба, 306 театров, 29 музеев.

Народное здравоохранение. Учреждений по охране народного здравия в сельск. лечебн. сети 205 врачебных пунктов, из которых 99 амбулаторных и 106 больничных. В больницах коек—2.102, из них заразных 98. В городской лечебн. сети 14 амбулаторий, 9 поликлиник, 33 больницы на 2.501 койку. В сети учрежд. раб. медицины – 10 поликлиник и амбулаторий, 39—мед. пунктов, 6—больниц с 500 коек, 14 — аптек.

Всего мед. персонала считалось 4.812, из них в городе 4.270. Врачей 1.698 (в том числе в городе 1.561), фельдшеров 941 (в том числе в городе 663), акушерок 200 (в гор. 170).

ПОДОЛЬСКАЯ ГУБЕРНИЯ.

Площадь и население. Подольская губ. в административном отношении делится на 6 округов и 93 района. Округа: Винницкий — 18 районов, Гайсинский — 14, Каменецкий — 17, Могилевский — 15, Проскуровский — 16, Тульчинский — 13. Административный центр—г. Винница с населением в 1920 г. 35,1 тыс. человек, в 1923 г.—51,3 тыс. человек.

На территории губернии имеется 106 городов и поселков гор. типа и 2.149 населенных пунктов в сельских местностях. Территория губернии исчисляется в 36.100 *кв. км* (31.720 кв. верст) [1].

Население губернии по исчислению ЦСУ на 1 янв. 1925 г. равно 3.504.800 чел. В том числе мужчин—1.685 300, женщин—1.819.800. Плотность населения на один кв. километр—97,1 чел В 1897 г. всего населения было 2.627,3 тыс. челов., а в 1920 г.—2.763,4 тыс. чел. Плотность населения была в 1897 г. 72,7 чел. на 1 *кв. км.* в 1920 г.—76,5 чел. Городского населения 402.500 чел., из них мужчин—195.200 чел., женщин—207.300 чел. *Городское население* в 1897 г. вляло 7,5% всего населения губернии. в 1914 году — 8,8%, в 1920 г.—13,4% и в 1924 г.—11,5%.

Сельское население исчисляется в 3.102.300 чел., из них мужч.—1.489.800, женщ.—1.612.500 Плотность сельского населения на 1 *кв. км*—85,9 челов. В 1920 г. при территории 34,2 тыс. *кв. км* сельск. населения было 2.322,2 тыс. чел., т.-е. по 67,9 чел. на 1 *кв. км.*

Сельское хозяйство. Земледелие. В результате революции площадь землепользования крестьян должна была значительно увеличиться. Посевная площадь губернии в 1909 —13 г.г. при территории 4 202 тыс. *га* (3.846,1 тыс. д.) равнялась 51,9%. Средний размер посевн. площади на душу сельского населения—0,58 *га* (0.53 дес.). В 1916 г. общая посевная площадь составляла 1.930,6 тыс. *га* (1.767.067 дес.), из которых 1.309,7 тыс. *га* (1.198.805 дес.) крестьянского посева и 620,9 тыс. *га* (568.262 дес.) частновладельческих. Крестьянская посевная площадь составляла 67,9% всей площади. В 1921 году посевная площадь составляла 1.442,9 тыс. *га* (1.320,7 тыс. дес.), в 1922 г. — 1.594,3 тыс. *га* (1 459,3), в 1923 г. - 1.579,3 тыс. *га* (1.445,5 тыс.), в 1924 г.—1.962,4 тыс. *га* (1.805,4 тыс. дес.). Площадь 1923 г. менее на 15 тыс. *га* (13.8 тыс. дес.) 1922 года и более 1921 года на 136,3 тыс. *га* (124,8 тыс. дес.), а 1924 г. на 67,8 тыс. *га* (62,1 тыс. дес.)

---

[1] Территория Молдавской республики не выделена.

больше 23 г. Соотношение полевых культур в 1916 г. и в 23 г. было различно, как это видно из след. данных.

На 100 дес. полевого посева приходится:

	1916 г.		1923 г.		1924 г.	
	га	дес.	*га*	дес.	*га*	дес.
Ржи	27,6	25,3	34,0	31,2	35,0	32,1
Пшеницы	25,6	23,5	13,9	12,8	14,5	13,3
Овса	13,4	12,3	10,3	9,5	8,9	8,2
Гречихи	4,0	3,7	6,7	6,2	6,0	5,5
Проса	2,2	2,0	3,7	3,4	2,8	2,6
Ячменя	15,0	13,8	11,7	10,7	9,5	8,7
Полбы	9,7	8,9	—		—	

Произошло в 1923 г. относительное перемещение культур, увеличение ржи, уменьшение чуть ли не в два раза пшеницы: некоторое уменьшение овса, гречихи, проса, ячменя. Посевн. травы в 1916 г. составляли 2,5%, в 1923 г. только 0,9%, а в 1924 г.—3,3%; % сахарной свеклы один и тот же—0,8% (для 1916 и 1923 г.г.), а в 1924 г.—уже 1,4%. При сравнении 1923 г. с 1922 годом обнаруживается, что посевы ржи уменьшились на 3,7%, озимой пшеницы—на 5,9%. Наибольшее уменьшение гречихи, проса и кукурузы. Увеличение ячменя на 3,1%, льна—на 23,6%, конопли на 13,7%, сахарн. свеклы—на 18,4%. В абсолютных цифрах главные посевы 1923 и 1924 г.г. таковы: озимой ржи—451,2 и 533,6 тыс. дес., озимой пшеницы—170,8 и 207,4 тыс. дес., ячменя—153,2 и 144,3 тыс. д., овса—137,9 и 135,9 тыс. дес., кукурузы—143,9 и 142,2 тыс. д., чечевицы—39,8 и 58,0 тыс. д., картофеля—56,2 и 130,4 тыс. д., свеклы сахарной—10,7 и 23,8 тыс. дес.

Распределение хозяйств в зависимости от обеспечения посевом следующее: до десятины по губернии—21,0%, засевающие свыше 1 до 3-х—63,7% и свыше 3-х—15,3%.

Состояние инвентаря, повидимому, ниже среднего по Украине.

На 100 хозяйств приходится (по расч. Якиманского):

	1921 г.	1922 г.	1923 г.
Плугов	35,9	36,3	29,5
Буккеров	4,4	3,7	2,4
Сабанов и косулей	1,0	1,2	0,8
Сох	2,9	3,8	3,1
Борон	63,4	64,4	55,0
Сеялок	0,6	0,6	0,3

Только третья часть хозяйств снабжена плугами, только половина имеет бороны, а значение др. орудий ничтожно.

Урожайность по крестьянским землям была такова (в тоннах и пудах):

	1905—14 г.г.		1915—19 г.г.		1923 г.	
	тонны	пуды	тонны	пуды	тонны	пуды
Озимая рожь	1,18	72,0	1,005	61,4	1,18	72,0
„ пшеница	1,11	68,1	0,98	60,1	1,06	64,8
Ячмень	1,07	65,9	0,80	48,9	0,77	47,3
Овес	1,09	66,7	0,914	55 8	0,81	49,7
Гречиха	0,88	54,0	0,74	45 2	0,96	58,8
Просо	1,17	71,7	0,917	56,0	0,98	60,0
Картофель	7,86	480,2	6,45	394,0	8,38	512 2

Валовой сбор всех злаков в 1923 году ЦСУ Украины определяет в 1.486,7 тыс. тонн (90.760,81 пуд.) [1].

Количество скота в 1916 г. определялось (в стар. границ.): 2.221,3 тыс. голов в крестьянских хозяйствах и 207,4 тыс. голов частновладельческих. На одно крест. хозяйство в среднем падало 7,6 гол. скота. В 1921 г. (по весеннему обследованию) число голов определялось: 2.617,5 тыс. и на одно хозяйство – 4,2 гол. В 1923 г. на одно хозяйство падает 3,2 гол. скота, при общей численности 2.446.914 гол. Так. образом крестьянство имело скота на хозяйство в 1923 г. 42⁰/₀ количества 1916 г. Соотношение главных видов скота в 1916 году было: лошади—20,8⁰/₀, крупный рогатый скот – 34,8⁰/₀, овцы—24,8⁰/₀, свиньи—19,4⁰/₀. В 1923 году лошадей было 17,5⁰/₀, крупного рогат. скота—31,7⁰/₀, овец - 38,6⁰/₀, свиней—12,2⁰/₀. Произошло относительное уменьшение всех пород скота, кроме овец, которые с 24,8⁰/₀ выросли до 38,6⁰/₀. В 1924 г. общее количество скота считается в 2.596,5 тыс. гол., т.-е. количество скота почти сравнялось с 1921 годом.

На 100 лошадей в 1916 г. приходилось рабоч. лошадей 85,6⁰/₀, от года до рабочего возраста—8,3, жеребят до года—6,1⁰/₀. В 1923 г. на 100 лошадей приходилось 84,0 рабоч. лошадей, 11,0 от года до рабоч. возраста, 5,0—жеребят. На 100 голов крупного рогатого скота в 1916 г. приходилось 6,7 волов, а в 23 г. волов—10,4.

Абсолютные цифры главных видов крестьянского скота таковы:

	1916 г.	1921 г.	1923 г.	1924 г.
Лошадей 4-х лет и старше.	336.370	443.213 (всех)	319.740	290,0
„ до 4-х лет.	59.449	—	39.131	59,0
Волов	51 9 4	101 540	80.884	59,4
Коров	348.541	431.152	447.934	391,3
Овец.	550.754	880.312	944.279	993,4
Свиней.	431.388	426.872	297.709	455,6

---

[1] В 1924 г. валовой сбор зерновых хлебов был 93.013 тыс. пуд. и картофеля 1.348,7 т. тонн (82.270 тыс. пуд.).

В сравнении с 1922 г. лошадей в 1923 г. стало менее на 6,9%, а рабочих даже на 11,8%, крупного рогатого скота на 13,1%, волов на 20,9%, коров на 13 6%. Увеличился молодняк как лошадей, так и крупн. рогат. скота; первых (от 1 г. до раб. возр.) на 47,8%, вторых (быков и подтелок от 1 г. до $1^1/_2$ г.) на 29,5%. Овец уменьшилось на 10,1%, свиней=на 29,4%, всего скота уменьшилось на 13,4%. В 1924 г. уменьшилось в сравнении с 1923 г. лошадей (старше 4 лет), волов, коров и увеличилось—лошадей до 4 лет, овец и свиней. Таким образом возрастание стада обусловлено ростом мелкого скота.

Площадь сенокоса в 1909—13 г.г. определялась 61,1 тыс. *га* (55,9 тыс. дес.), из них 37,7% заливных. Урожай сена на заливных лугах в 1905—14 г.г.—2,4 тонны (148,0 пуд.), а в 1916 г.—2,5 тонны (152,7 пуд.). На незаливных в 1905-14 г.г.—2,32 тонны (141,7 пуд.), а в 1916 г.—2,45 тонны (149,5 пуд.).

Садоводство развито довольно значительно, особенно в Проскуровском, в Винницком и Тульчинском окр. Площадь до войны исчислялась в 41,5 тыс. *га* (38,0 тыс. дес.). В 1913 г. вывезено из губ. 39,1 тыс. тонн (2.389,9 тыс. пуд.) фруктов (яблоков, груш, вишни, черешен, абрикосов, персиков и слив).

В настоящее время числится под садами – 37.815 *га* (34.790 дес.), в том числе у крестьян—30.458 (28.021 десятин).

Виноградарство сосредоточено и наиболее развито в Могилевском, Тульчинском, Каменецком и Гайсинском округах. Вся площадь их исчислялась прибл. (до войны) в 983 *га* (900 дес.). Урожай в среднем в 1910 г.—2,4 тонны (147 пуд.) с дес. В настоящее время под виноградниками около 437 *га* (400 дес.).

Под огородами по данным весеннего опроса 1923 г. занято было в крестьянских землях 133,3 тыс. *га* (121.987 д.).

Сравнительно широко развита посадка свеклы. Площадь свеклы в современных пределах занимала в 1911 г. 176,9 тыс. *га* (161,9 тыс. дес.), в Винницком округе—38,2 тыс. *га* (35 тыс.), в Тульчинском—25,1 тыс. *га* (23 тыс.) и в Могилевском—53,5 тыс *га* (49 тыс.). Каменецкий и Проскуровский почти не имеют посевов. В 1923 г. было засеяно (по местн. данным) 48,7 тыс. *га* (44.573 дес.), из которых крестьянами—

47,7 тыс. *га* (43.687 дес). Посевы свеклы имеются в 31.450 хозяйствах. До революции посевы свеклы производились больше в помещичьих хозяйствах, и крестьянские посевы составляли только около 10% всех полевых посевов свеклы.

Леса. Площадь под лесами в 1922 г. НКЗ УССР исчислялась в 350,2 тыс. *га* (320.536 дес.), что составляет ок. 10% всей площади леса Украины. Под дубом и твердыми лиственными породами занято 196,2 тыс. *га* (179.570 дес.), под сосной—1.744 *га* (1.596 дес.), под мягкими лиственными породами—8.535 *га* (7.812 дес.). Довоен. экспорт А. Копорский определяет в 40 тыс .тонн (2.443,7 тыс. пуд.) на 1.154,6 тыс. р., т.-е. 24,1% всего экспорта леса Украины. Сметная лесосека на 1923—24 г.г. предусматривает 1,6 тыс. *га* (1.471 дес.), из них 164 *га* (150) экспортных.

Промышленность. Количество промышленных (цензовых) предприятий на 1 янв. 1924 г. в губернии насчитывалось 110. По количеству предприятий Подольск. губ. превышает только Черниговскую и Волынскую губ. Рабочих в них 6.782 чел., служащих—2.011 чел. На 1 июля 1924 г. предприятий стало 121 с 7.386 раб. и 1.854 служащих. По количеству персонала это будет 2,3% Украины.

До войны, в 1912 г., цензовых предприятий было 252 с количеством рабочих 13.868. Продукция их была в сумме 93.804,1 тыс. руб. Главную массу из них составляли предпр. пище-вкусовой промышленности в числе 216 с 26.301 рабочих и продукцией 92.124,3 тыс. руб. Из этой суммы сахарные заводы выработали на 85.860 тыс. руб., винокуренные—5.264,3 тыс. руб., затем мельницы, табачные фабрики.

В 1922 г. работало 154 предприятия с 7.057 рабоч. Продукция их составляла 6.585,2 тыс. руб. (по ценам 1912 г.). Производительность рабочего в 1912 г.—6.764 р., а в 1922 г.—933 руб. На гос. предприятиях выработано по 5.765 тыс. руб., кооперативных—289,0 тыс. руб. и частных—530,5 тыс. руб. В металлообрабатывающей работало 5 предприятий с 167 раб. В производстве пищевых продуктов работало 108 предприятий с 5.722 рабоч. Продукция их равнялась 5.139,4 тыс. руб., из которых продукция государственных—4.381,8 тыс. руб., кооперативных—241,6 тыс. руб., частных—516,0 тыс. руб.

В том числе в мукомольном производстве выработано в 40 предприятиях (449 раб.)—1.746,9 тыс. руб., в свеклосахарном в 19 предпр. (4 846 рабоч.) на 3.149,6 тыс. руб., в водочно-винокуренном в 10 предпр. (212 раб.) на 125,8 тыс. руб., в табачном производстве в 27 предпр. (135 раб.) на 43,0 тыс. руб. В кожевенном и меховом производстве работало 15 предпр. (126 раб.) на сумму 148,9 тыс. р. В текстильной промышл. 5 предпр. (363 раб.) на 614,6 тыс. руб.

Переписью 15 марта 1923 г. по губернии выявлено 1.423 предпр. (всех в гор. поселках): государственных—142 предпр., кооперативных—55, частных—1.224, из которых 878 без наемного труда.

По налог. статистике за время январь—март 1923 г. на 1.203 предпр. оборот был равен 874 тыс. руб., а за период апрель—июнь по 2.876 предпр.—1.831 тыс. руб. Изменения количества предприятий в дальнейшем таковы:

	Госуд.	Кооп.	Частных.	Итого.
1-е полугодие 1923—24 г. .	93	117	4.061	4.271
2-е „ 1923—24 г. .	121	128	5.386	5.635
1-е „ 1924—25 г. .	113	166	5.480	5.759

Наблюдался постепенный рост как кооперативных, так и частных предпр. Государственные предпр. уменьшились в 1-е полугодие 1924—25 г. на 8 предпр.

В кустарно-ремесленной промышленности занято было в 1912 г. (по данным Рыбникова) 88.542 чел. По дереву работало 17.245 чел., по обработке растительных волокон—41.903 чел., по коже—16.709 чел., по металлу—4.365, по портняжеству—3.767. На 10.000 сельск. населения 247,4 сельск. промышленников. На январь 1924 г. зарегистрировано 130 кустарно-промышленных товариществ с 1.878 членами. По переработке продуктов питания 22 т-ва, по выработке кож—15, сапожных—10, кузнечно-слесарных—8, по выработке камня—8, табачных—27 и др. В марте 1924 г. при обследовании низового районирования путем опроса сельской администрации было насчитано 18.422 чел., занимающихся кустарным промыслом. Сравнивать с 1912 г. невозможно, так как там и тут были разные методы. Ткацким промыслом занято 4.569 чел., сапожным—4.489, деревообделочным—2.890 чел., кузнечно-слесарным—1.612 чел., гончарным—12.782 чел.

Торговля. По городской переписи 1923 г. производилась 7.844 заведениями, из которых государственных—56, кооперативных—135, частных—7.653. Среди них оптовых было 0,2%, оптово-розничн.—0,9%, розничных—98,9%. В числе розничных—46,6% постоянных, 52,2% базарных и уличных. Оборот по 4.098 предпр. исчислялся за период октябрь—декабрь 1922 г.—9.827.483 зол. руб., что составляет только 4,4% всего оборота по Украине.

По налоговой статистике за второе полугодие (апрель—сентябрь) 1923 г. было 13.338 торговых предприятий (вне города—1.092). Из них государственных—124 (вне города—3), кооперативных—701 (вне города—505), частных—12.513 (584 вне города). На первое полугодие 1923—24 г.г. действовало 10.287 предприятий (4.201 вне города): 120 государственных (18 вне гор.), 360 кооперативных (205 вне гор.), 9.807 частных (3.978 вне гор.).

Обороты торг. предпр., исчисленные для уплаты уравнит. сбора, были таковы (в тыс. зол. руб.):

	Государственные.		Кооперативн.		Частные.		Итого.	
	Число предпр.	Сумма оборота.	Число предпр.	Сумма оборота.	Число предпр.	Сумма оборота.	Число предпр.	Сумма оборота.
Январь—март 1923 г. . . .	36	192	485	457	7.554	6.333	8.075	7.182
Апрель—июнь 1923 г. . . .	65	264	762	623	11.206	8.901	12.033	9.788

За 2-е полугодие 1923—24 года общее количество предпр. было равно 12.579, из которых госуд.—172, кооперат.—196 и частных—12.211. За 1-е полугодие 1924—25 г. общее число предпр. увеличилось до 13.342, в том числе госуд.—245, кооперат.—407, частных—12.690.

Кооперативов (первичных) на 1 янв. 1924 г. было 1.597, в этом числе 543 потребит., 661 промысл, 375 сельско-хоз., 18 кредитных. Союзов считается 14: 5 потребит., 3 промысл., 6 сельско-хоз. К 1 апреля 1924 г. уже насчитывалось 1.735 кооперат.: 748 потребит., 150 промысловых, 792 сельско-хоз., 40 кредитных и 5 смешанных. Первичных ячеек инвалидной кооперации 67 с колич. членов 1.900 чел. В числе кооперативов 56 производственных и 11 произв.-потребит.

Пути сообщения. Промышленность и торговля обслуживаются 1.365 километрами железнодорожного пути. Шоссейных дорог в 1911 г. (стар. гран.) насчитывалось 14,6 *км* (13,7 вер.), грунтовых—65,6 *км* (61,5 верст) и судоходных—12,4 *км* (11,7 верст) на 1.000 кв. верст площади.

Из губернии за 1909—11 г.г. вывезено 402,6 тыс. тонн (24.578,0 тыс. пуд.) хлеба, из которых 264,1 тыс. тонн (16.125,0 тыс. пуд.) за границу. Вывоз за границу шел, главным образом, через Черное море (61,1%), затем через русско-прусскую границу—21,1% и русск.-австр.—15,0%. В среднем за год вывезено (не вычитая ввоза)—96,9 тыс. тонн (5.914 тыс. пуд.) пшеницы, 15,8 тыс. тонн (963 тыс. пуд.) ржи, 37,6 тыс. тонн (2.295 тыс. пуд.) ячменя, 56,1 тыс. тонн (3.424 тыс. пуд.) пшеничной муки, 7,9 тыс. тонн (486 тыс. пуд.) ржаной, 23 тыс. тонн (1.407 тыс. пуд.) отрубей. Вывозилось значительное количество масличн. семян—16,9 тыс. тонн (1.035 тыс пуд.), около 2 тыс. тонн (122 тыс. пуд.) мяса, 11,4 тыс. тонн (696 тыс. пуд.) яиц, которые почти все шли за границу (10,4 тыс. тонн, или 636 тыс пуд.), затем сахару (рафинад и песок) 294,9 тыс. тонн (18.005 тыс. пуд.) (из них 201,8 тыс. тонн (или 12.320 тыс. пуд.) за границу).

За 1922—23 г. по ж. дорогам вывезено хлеба 174,9 тыс. тонн (10.673 тыс. пуд.), а привезено 74,4 тыс. тонн (4.540 тыс. пуд.); рогатого скота—6,5 тыс. тонн (395 тыс. пуд.)

и 5,6 тыс. тонн (34 тыс. пуд.), лесных материалов 13,6 тыс. тонн (829 тыс. пуд.) и 27,3 тыс. тонн (1.666 тыс. пуд.), железа и чугуна в деле 1,4 тыс. тонн (86 тыс. пуд.) и 1 1 тыс. тонн (70 тыс. пуд.). Вывоз из губернии хлеба сравнительно с 1909—11 г.г. уменьшился почти в 1$^1/_2$ раза.

Почтово-телеграфная сеть поддерживалась в начале 1923 г. 132 почт. и 79 телеграфн. учреждениями.

Коммунальные предприятия. В числе предприятий общественного пользования в губернии имеется 4 гор. водопровода—в Виннице, со средней суточной (1 окт. 1923 г.) подачей воды 295,2 тыс. *л* (24 тыс. вед.), в К.-Подольске—30,7 тыс. *л* (2,5 тыс. вед.), в Могилеве—184,5 тыс. *л* (15 тыс. вед.) и в Жмеринке с расчетн. суточн. подачей воды—123 тыс. *л* (10 тыс. вед.).

Гор. электр. жел. дор. есть в Виннице. Общее количество вагонов 14, из которых 11 моторных. Бань общественн. пользования в городах губ.—6, работающих—4. Все с суточной пропускн. способностью 2.630 чел., а работающие 2.230 чел.. Бани есть в Виннице, Каменец-Подольске, Могилеве, Проскурове.

Жилая площадь в городах. Общее количество владений в гор. губ.—48.848, застроенных из них—99,0$^0/_0$. Национализир. по губернии владений 11,9$^0/_0$, в Виннице 32,0$^0/_0$. Всего жилых квартир в городах губернии 77 тыс., с 205 комнатами. Средняя площадь занятой квартиры 23,5 *кв. м* (46,6 кв. арш), в Виннице—30,5 *кв. м* (60,4 кв. арш.). На одного жителя по губернии приходится 4,6 *кв. м* (9,1 кв. арш.), в Виннице—4,8 *кв. м* (9,6 кв. арш.), в Каменец-Подольске—6,2 *кв. м* (12,4 кв. арш.), в поселках гор. типа—4,4 *кв. м* (8,7 кв. арш.).

Местный бюджет. Движение местных финансов за 1912 г. 1922—23 г., 1923—24 г. было таково:

	Доходы.	Расходы.	
1912 г.	6.153,8 т. р.	8.002,5 т. р.	1.848,7 т. р. (дефицит)
1922—23 г.	2.114,1 „ „	2.108,9 „ „	5,2 „ „ (остаток)
1923—24 г.	5.214,7 „ „	5.973,3 „ „	758,6 „ „ (дефицит)

Таким образом ни доход, ни расход даже номинально не достигли размера 1912 г.

Народное просвещение. Школьная сеть. На 1 янв. 1923 г. состояло школ 2.404 с 175.043 учащ. В этом числе един. труд. школ—2.126 с колич. учеников 159.507, школ фабзавуча—6 с 230 учен., профессиональн. школ и курсов—66 (уч.—4.125) и высших учебн. зав.—3 (884 уч.), раб. факультетов—1 (228 уч.), техникумов—21 (2.671 уч.), институтов—3 (884 уч.). По внешкольному образованию: школ по ликвидации неграмотности—209 (уч. 6.062), библиотек—64, клубов—87, хат-читален—256, театров—84, кино-театров—10, студий—8, музеев—6. На 1 янв. 1924 г. школ-семилеток—1.975 с 166,4 тыс. уч., детских домов 60 с 2.828 уч., профессиональных школ и курсов—58 с 3.788 учащ., техникумов—6 с 726 учащ., 3 высших школы с 682 студ. Школ по ликвидации безграмотности (и курсов)—975 (31,9 тыс. уч.), библиотек — 174, изб-читален — 596, клубов—188, театров—191, музеев—5.

Народное здравоохранение. В сельской лечебной сети было 118 врачебн. пунктов, из которых 65 амбулаторных, 53 больничных. В больницах коек 886. В гор. сети 5 амбулаторий, 1 поликлиника, 24 больницы с 1.110 коек. В сети учреждений раб. медицины 36 поликлиник и амбулаторий, 2 мед. пункта, 8 больниц на 235 коек, 8 аптек. Всего медицинского персонала было 1.980, из которых в городе—1.490 чел. Врачей—504 (в том числе городск. 351), фельдшеров—605 (в том числе городск.—399), акушерок—127 (в том числе городск.—89).

ПОЛТАВСКАЯ ГУБЕРНИЯ.

Площадь и население. Полтавская губ. в административном отношении делится на 7 округов и 89 районов. Округа: Золотоношский—9 районов, Красноградский—11, Кременчугский—10, Лубенский—16, Полтавский—17, Прилукский—12, Роменский 14. Административный центр—Полтава. Население Полтавы в 1920 г.—76,6 т., в 1923 г.—87,6 т. На территории губернии имеется 30 городов и поселков гор. типа. Населенных пунктов в сельск. местностях—7.251.

Население губернии по исчислению ЦСУ на 1 января 1925 г. на территории 48.300 *кв. км* (42.440 кв. верст) равнялось 3.627.600 чел., из которых мужчин — 1.753.300, женщин—1.874.300 чел. В 1897 г. в губернии считалось—2.592,8 тыс. чел., из них 259,7 тыс. городских жителей и 2.333,1 тыс. сельских, а в 1920 г. всего населения было 3.006,4 тыс., в том числе в городах жило 339,7 тыс чел. и в сельских местностях—2.667,7 тыс. чел.

Плотность населения на один *кв. км* в 1897 г.—53,7 чел., в 1920 г.--62,3 чел. и в 1924 г.—75,1 чел.

Городское население губ. на 1 января 1925 г.—440.600 чел. из них 210.200 мужч., 230.400 женщ.

Сельское население равно 3.187.000, из которых 1.543.100 мужчин, 1.643.900 женщ. Плотность населения на 1 *кв. км* — 65,9 ч.

По национальному составу, по переписи 1920 г., в губ. 92,0% украинцев, русских—2,1%, евреев—5,3% немцев—0,1%, прочих— 0,5%. На 1.000 городских жителей в 1923 г. приходилось 680 украинцев, 49 русских, 249 евреев, 5 поляков и др.

Сельское хозяйство. Земледелие. Из земельной площади губернии под усадьбой, по данным 1917—20 г. числилось 282,5 тыс. *га* (258,7 тыс. дес.), под пашней—3.346,4 т. *га* (3.063,0 тыс. дес.), под сенокосом—395,8 тыс. *га* (362,3 тыс. дес.), под выгоном 75,9 тыс. *га* (69,5 тыс. дес.), под лесом 235,3 тыс. *га* (215,4 тыс. дес.), неудобной земли 69,5 тыс. *га* (63,6 тыс. дес.).

Посевная площадь в 1916 г. (прежн. границ.) равнялась 2.519,6 тыс. *га* (2.306.221 тыс. дес.), в 1917 г.—2.386,8 т. *га* (2.184,6 тыс. дес.), в 1923 г.—2.469,0 тыс. *га* (2.259.844 тыс. дес.), а число хозяйств было 627,7 тыс. На каждое хозяйство приходилось 4 *га* (3,6 дес.). Посевная площадь 1924 г. по предварительным данным весеннего опроса составляет 2.683,5 тыс. дес.

В результате революции крестьянское землепользование относительно увеличилось. По данным В. Якиманского, в губернии в 1917 г. площадь крестьянского общественного землевладения (надельн. и купч.) была 52,3% всей площади и 47,7% у проч. частн. владельцев, а в 1922 году у крестьян—82,5%, а у проч.—17,5%.

Соотношение посевов в 1916 г. было таково: рожь—28,7%, пшеница 26,8, овес—12,0%, ячмень—12,5%, просо—2,9%, гречиха—7,6%, картофель—1,6%.

В 1923 г. под рожью было 33,8%, пшеницей—25,8%, ячменем—12,9%, овсом—7,6%, гречихой—7,4%, просом—4,7%, кукурузой—0,4%, картофелем—1,5%. Таким образом, резкого различия в соотношениях культур нет,—только рожь повысилась с 28,7% до 33,8% и просо с 2,9 до 4,7%. Затем под сахарной свеклой в 1916 г. было 0,3%, а в 1923 г.—0,4%. Посевы свеклы у крестьян в 1916 г. составляли 11% всех посевов свеклы. Под подсолнухом в 1916 г. было—0,3, а в 1923 г.—0,9, под коноплей же уменьшение с 0,9% до 0,6 в 1923 г.

В сравнении с 1922 г., в 1923 г. крестьянская посевная площадь увеличилась на 5,0%. Площадь озимой ржи увеличилась на 11,2%, озимой пшеницы на—7,8%, яровой пшеницы—на 17,1%, ячменя—на 14,2%, картофеля—на 12,3%, сахарной свеклы—на 11,19% и полевых трав—на 6,4%. Уменьшилась площадь овса—на 0,8%, гречихи—на 2,4%, проса—на 37,3%, кукурузы—на 52,8%, подсолнуха—на 26,3%. В 1924 г. произошло увеличение посевов всех культур, кроме гречихи и картофеля (в сравн. с 1923 годом).

В абсолютных цифрах посевы 1916 г., 1923—24 г. таковы (см. табл. на стр. 729):

Распределение хозяйств в 1923 г. было по обеспеченности посевною площадью таково: беспосевных—4,5% до 0,50 дес.—2,8%, от 0,91 до 1,00 дес.—5,6%, от 1,01 до 1,50 дес.—6,7%, от 1,51 до 2,00—8,5%, от 2,01—3,00 дес.—19,6%, от 3,01 до 4,00 дес.—17,6, от 4,01 до 6,00—21,3%, от 6,01 до 9,00—10,5, от 9,01 до 15,00—2,7%, от 15,01—0,2%. Середняки-крестьяне засевают от 2 дес. и до 6-ти и составляют 58,5%, низшая группа, засевающая до 2 дес., составляет 28,1 и высшая—свыше 6 дес. 13,4%.

Обеспеченность инвентарем за время революции не улучшилась; так, в 1910 г. на одно пахотное орудие приходилось 7,1 *га* (6,5 дес.) посева, а в 1921 г.—8,3 *га* (7,6 дес.) и в 1922 г.—8,4 *га* (7,7 дес.) (по данным Якиманского), а на одну борону в 1910—3,9 *га* (3,6 дес.), а в 1923 г.

	1916 г.		1923 г.	1924 г.
	У крестьян.	Вся посев. площадь.	У крестьян.	
	В тысячах десятин.			
Ржи	536,9	603,1	768,0	822,9
Пшеницы озимой	198,1	266,9	191,9	218,1
„ яровой	304,5	371,0	377,4	491,7
Ячменя	234 6	264,5	287,1	301,2
Овса	225,0	304,1	179,4	191,2
Гречихи	142,2	153,0	171,0	164,7
Кукурузы	0,218	0,235	9,5	12,7
Подсолнуха	5,3	6,6	21,4	29,3
Конопли	16,8	17,5	14,2	17,2
Сахарной свеклы	4,9	42,7	8,7	13,5
Картофеля	30,8	35,7	33,9	86,9
	В тысячах гектаров.			
Ржи	586,6	658,9	839,0	898,9
Пшеницы озимой	216,4	291,6	209,6	238,3
„ яровой	332,7	405,3	412,3	537,2
Ячменя	256,3	289,0	313,7	329,1
Овса	245,8	332,2	196,0	208,9
Гречихи	155,3	167,1	186,8	179,9
Кукурузы	0,238	0,257	10,4	13,8
Подсолнуха	5,8	7,2	23,4	32,0
Конопли	18,4	19,1	15,5	18,8
Сахарной свеклы	5,4	46,6	9,5	14,7
Картофеля	33,6	39,0	37,0	—

5,8 *га* (5,3 дес.). Затем изменения в числе инвентаря за 1921—23 г. произошли такие:

	На 100 хозяйств приходится:		
	1921 г.	1922 г.	1923 г.
Плугов	49,9	49,4	42,2
Буккеров	4,4	4,3	2,6
Сабанов и косулей	1,9	1,7	0,9
Сох	2,6	2,7	1,7
Борон	86,4	84,9	74,9
Сеялок	6,9	7,1	5,4

Даже борон не имеют все хозяйства, а плуги имеются только у 42,2%. Покупка новых только 1,7%, буккеров—2,8%, сабанов—1,1%, сох—0,7%, борон—1,9%, сеялок – 1,5%.

Урожайность на крестьянских полях такова:

(В тоннах и пудах на 1 десятину.)

	1905—14 г.г.		1915—19 г.г.		1923 г.	
	тонны	пуды	тонны	пуды	тонны	пуды
Рожь озимая	1,071	65,3	0,860	52,5	1,040	63,5
Пшеница озимая	1,046	63,9	1,081	66,0	0,887	54,2
„ яровая	1,045	63,8	0,668	40,8	0,537	32,8
Ячмень	1,030	62,9	0,804	49,1	0,552	33,7
Овес	1,104	67,4	0,912	55,7	0,892	54,5
Гречиха	0,789	48,2	0,878	53,6	0,581	35,5
Просо	1,027	62,7	1,012	61,8	0,740	45,2
Кукуруза	1,646	100,5	1,399	85,4	1,153	70,4
Горох	0,973	59,4	1,238	75,6	—	
Подсолнух	1,367	83,5	1,084	66,2	—	
Лен (семя)	0,738	45,1	0,789	48,2	—	
Конопля (семя)	0,768	46,9	0,722	44,1	—	
Картофель	9,782	597,2	12,023	734,0	9,338	570,1

Валовой сбор в 1923 г. хлебов по расчетам ЦСУ Украины 1.807,4 тыс. тонн (110.339,6 тыс. пуд). В 1924 г. валовой сбор зерновых хлебов был 1.900,2 тыс. тонн (115.913 тыс. пуд.) и картофеля 1.021 тыс. тонн (62.292 тыс. пуд.).

Скотоводство в 1916 г. (стар. границ.) исчислялось в крестьянских хозяйствах—2.746.037 голов, а в частновладельческих—308.893 гол. Общий итог—3.049.930 голов. В среднем на каждое крест. хозяйство падает 5,7 голов скота (крест.). Количество скота в 1923 г. определялось в 3.229.721 гол. и на каждое хозяйство получается 5,1 головы, т.-е. несколько менее, чем в 1916 г. В 1924 г., по предварительным данным, 3.856,5 тыс. голов. Абсолютные цифры по видам скота за 4 года таковы:

	1916 г.	1917 г.	1923 г.	1924 г.
Лошадей 4-х лет и старше . .	361.757	372.949	339.157	342.088
„ до 4-х лет	38.597	29 068	42.207	44.111
Всего лошадей . . .	511.548	496.113	464.788	481.707
Коров	353.889	374.507	485.935	501.874
Волов	98.933	107.955	137.413	151.744
Всего рогат. скота .	908.185	989.072	1.041.474	1.232.980
Овец.	853 139	803.841	1.405.352	1.532.751
Свиней.	470.886	757.559	312.345	599.875

Лошади (все) в 1916 г. в общем количестве скота составляли 18,6%, лошади 4 лет и старше—13,1%, весь рогатый скот—33,1%, коровы—12,8%, овцы—31,1%, свиньи—17,1%.

В 1923 г. лошади составляли 14,2%, крупный рогатый скот—32,6%, овцы—43,5%—значительно больше, чем в 1916 г., свиньи—9,5%—значительно менее, чем в 1916 г. В общем количестве лошадей в 1916 г. рабочих лошадей было 78,2%, а в 1923 г.—82,0%, жеребят до году в 1916 г.—10,6%, а в 1923 г.—7,1%. В общем итоге крупного рогатого скота—волов в 1916 г. было 10,9%, коров—38,9%, телят до года—31,5%, а в 1923 г. волов—13,7, коров—57,7%, телят—24,5%.

В сравнении с 1922 г. лошадей уменьшилось на 2,4%, рабочих лошадей на 5,2%, от года до рабоч. возраста увеличилось на 38,4%. Крупного рогатого скота уменьшилось на 3,3%, волов—на 2,7%, коров—на 7,6%, увеличилось подтелков и бычков от 1 г. до 1½ г. на 17,8%, овец увеличилось на 2,6%, а свиней уменьшилось на 13,0%. Общее количество скота уменьшилось на 1,7%. В 1924 г. некоторое увеличение по всем группам скота, а по группе рогатого скота значительное—18%.

Обеспеченность крестьянских хозяйств скотом в 1923 г. такова: на каждые 100 хозяйств приходится совершенно без всякого скота—13,5%, без рабочего скота - 40,5%, без крупного скота—20,8%, без рабочих лошадей—48,4%, без коров—33,3%. В 1917 г. без раб. скота было 38,0%, а в 1920 г.—30,0%. Без коров в 1917 г.—39,1%, а в 1920 г.—27,1%. Количество хозяйств без рабочего скота меньше в 1920 г., чем в 1917 г., а в 1923 г. превысило 1917 год. Ухудшение в 1923 г. сравнит. с 1920 г. и в обеспеченности хозяйств коровами.

Садоводство, по данным 1887 г., занимало площадь в 31.472 *га* (28.806 дес.), теперь она считается 31.544 *га* (29.030 дес.), в том числе крестьянских 21.783 *га* (20.040 дес.).

Пчеловодство в 1910 г. исчислялось 305,3 тыс. ульев, по переписи 1920 г. учтено 142.681 улей в 14.851 хозяйстве.

Шелководство незначительно

Огородничество в 1923 г. измеряется 14,6 *га* (13,4 дес.) на 100 хозяйств, при полевом посеве в 387,8 *га* (355,0 дес.).

Птицеводных хозяйств этой переписью исчислено 269.718 с 1.964,1 тыс., птиц, подавляющая часть которых куры—1.705,5 тыс., затем утки—149,1 тыс., гуси—103,4 тыс. На каждое хозяйство падает 7,2 шт.

Под лесом, по данным НКЗ УССР, занято было в 1922 г. 224.676 *га* (205.188 дес.). Дуб и лиственн. твердые породы занимали 103.817 *га* (95.024 дес.), сосна—10.132 *га* (9.274 дес.), мягкие лиственные породы—46.691 *га* (42.736 дес.). Довоенный экспорт А. Копорский определяет в 344 тонны (21,0 тыс. пуд.) на 1,5 тыс. руб. Сметн. лесосека на 1923/24 г. предусматривает разработку 1.196 *га* (1.095 дес.), из них 32,7 *га* (30 дес.) экспортных.

Промышленность. Количество цензовых предприятий на 1 января 1924 г. исчисляется тек. статистикой—154 предприятий, что составляет 11,3% всего количества Украины. На них занято 8.675 рабочих и 2.286 служащих. На каждое предприятие в среднем падает 71 чел. На 1-е июля 1924 г. количество предприятий равно 159 (10,9% по Украине) с 10.173 рабоч. и 2.035 служащ. Всего персонала 12.208 ч., т.-е. 3,1% всего персонала по Украине.

В 1912 г. (ст. границ.) было произведено на 252 ценз. предприятиях с 12.003 раб. на 65.713,3 тыс. руб. Производительность рабочего была 5.475 руб. В 1922 г. на 277 пром. предприятий 11.697 рабочими было произведено 22.300,1 тыс. р. Производительность одного рабочего—1.907 руб. Наиболее развита до войны была пищевкусовая отрасль промышленности, где из 252 (всех пред. 1912 г.) 174 работало в пищевой промышленности. Продукция их была 60.779,7 тыс. руб. В 1922 г. работало 155 предприятий в этой отрасли (XIII кат.) с 8.116 раб. и продукцией—19.428,5 тыс. руб. На гос. предприятиях выработано 11.067,2 тыс. руб., на кооперативных—2.880,1 тыс. руб., на частных—5.481,2 тыс. руб. В мукомольном производстве работало 96 предпр. с 2.472 рабоч. Продукция их 13.187,2 тыс. руб., из которых на государственных было выработано на 5.526,9 тыс. руб., кооперативных—2.565,6 тыс. руб., частных—5,094,7 тыс руб. В сахарном производстве занято было 7 предприятий с 2.520 рабоч. и продукцией—1.956,8 тыс. руб. В производстве винокуренном работало 6 предпр. с 81 рабоч., в табачном—22 предпр. с 2.532 рабоч. и продукцией 2.386,2 тыс. руб. Как по количеству рабочих, так и по продукции губерния в таб. произ. занимала первое место в Украине. В гос. предприятиях было произведено на 2.172,9 тыс. руб., кооперативн.—7,1 тыс. руб., частных—206,2 тыс. руб. Кожевенных предпр. (XV кат.) было 19 с 403 рабоч. и продукцией 594,1 тыс. руб. Затем в текстильном производстве было 4 предпр. с 242 рабоч., предпр. по одежде (XXII кат.)—8 с 356 рабоч., полиграфическ. предпр. 20 с 560 рабоч.

В 1922 г. всего было промышленных цензовых предприятий 342, с общей мощностью механических двигателей — 33.422,5 л. сил, а работало 277 предпр. с мощностью—26,422 л. сил.

Переписью (городской) 1923 г. выявлено всего заведений—2.793, из которых 375 государственных (65—центр., 310—местн.), 158 кооперативн., 2.260 частных с наемным трудом, 348 предпр., без наемного труда 1.912 предпр. На всех этих предприятиях работало в 1922 г. 19.641 чел.

В 1916 г. в 5 уездах губернии насчитывалось 40.083 всех промышл. предприятий, из которых 88% вели обработку сел.-хоз. продуктов. По обработке металла и дерева 4.149 предпр., глины—681 предпр., минеральных веществ—98 и друг.

По налог. стат. за период январь—март 1923 г. по 1.347 предпр. оборот составлял 1.476 тыс. дов. руб. за апрель—июнь 1923 г.—42.133 предпр., оборот был 6.066 тыс. дов. руб. Количество предприятий в дальнейшем изменялось таким образом:

	Государств.	Кооперат.	Частных.
1-е полугодие 1923—24 г. .	47	213	15.540
2-е „ 1923—24 г. .	166	425	13.714
1-е „ 1924—25 г. .	138	176	18.822

При постоянном довольно интенсивном росте общего числа предприятий за 2-е полугодие 1923—24 г. наблюдалось значительное сокращение частных.

В кустарно-ремесленной промышленности по обследованию 1910 г. работало—67.382 чел. По обработке древесн. материала—7.004 чел., растительн. волокна—27.254, по коже—11.641 чел., по металлу—5.330 ч., по шитью одежды—14.284 чел. В 1923 г. по данным Губсоюза кустарн. и промысл. кооперативов в деревне имеется 71,1 тыс. кустарей и ремесленников. По обработке волокнистых веществ занято — 27.629 чел., по изготовлению одежды и обуви — 25.272 чел., по обработке дерева—2.538 чел., по обработке металлов—5.522 чел., кооперированн. кустарей на 1 апр. 1924 г. считалось—2.069 чел., состоящих в 62 обществах и артелях.

Торговля. По переписи 1923 г., производилась в 7.295 предпр., из которых 137 предпр. государственных., 182—торговых, 6.976 — частных. Оптовые по количеству составляют 0,06%, оптов. розничн.—1,3%, розничн.—98,1%. В числе последних 27,4% постоянных, и 70,7% базарных и уличных. Торговый оборот за октябрь—декабрь 1922 г. по 5.930 заведениям исчисляется 3.559,2 тыс. зол. руб., что составляет 6,1% всего оборота по Украине.

Налоговой статистикой за апрель—сентябрь (2-е полугод.) 1923 г. насчитывается 14.569 предпр. (3.096 вне города). Государственных в этом числе 222 предпр. (вне гор.), кооперативн.—972 (618 вне городск.), частных—13.375 (вне городск.—2.465). В первом полугодии 1923—24 г. взято 10.031 патент (2.132 вне города), на государ.—279 (30 вне города), на кооперат.—603 (352 вне города), на частные—9.149 (1.750 вне города).

В дальнейшем изменение количества видно из следующего:

	Госуд.	Кооперат.	Частных.	Итого.
2-е полугодие 1923—24 г.	375	881	10.028	11.284
1-е „ 1924—25 г.	465	431	8.403	9.299

Уменьшение общего числа предприятий в 1 полугодии произошло за счет кооперативных и частных, число же государственных даже увеличилось.

Обороты, поскольку это выявляется при исчислении уравсбора, были таковы (сумма в тыс. дов. руб.).

	Государств.		Кооперативн.		Частные.		Итого.	
	Число предп.	Сумма обор.	Число предп.	Сумма обор.	Число предп.	Сумма обор.	Число предп.	Сумма обор.
Январь—март 1923 г. . . .	85	955	786	1.246	6.437	9.762	7.365	11.603
Апрель—июнь 1923 г. . . .	59	185	749	1.104	3.167	13 519	8 975	14.808

Обороты торг.-пром. предприятий, облагаемых в порядке временных правил, видны из следующих данных (суммы в тыс. руб. зол.):

	Тресты.		Синдикаты.		Акц. О-ва.		Кооперат.		Итого.	
	Число объед. и предпр.	Сумма обор.	Число объед. и предпр.	Сумма обор.	Число объед. и предпр.	Сумма обор.	Число объед. и предпр.	Сумма обор.	Число объед. и предпр.	Сумма обор.
Январь — март 1923 г. . . .	1,1	15	—	—	—	—	4,21	166	5,22	181
Апрель — июнь 1923 г. . . .	—	—	6,47	391	4,77	370	9,47	324	19,171	1.085

Кооперация. Кооперативов (первичных) на 1 января 1924 г. насчитывалось 1.534, из которых 542 потребит., 115 промысл., 858 сел. хоз., 6 кредитн. и 13 смешанных. Союзов—17, 6 потребит., 2 промысл., 9 сел.-хоз. На 1 апреля 1924 г. стало уже 1.887 кооперативов: 660 потребительских, 187 промысловых, 995 с.-хоз., 11 кредитных, 34 смеш.

Первичных ячеек инвалидной кооперации на 1 окт. 1923 г. 89: 21 производст., 68 произв -потребит. Членов в них—1.218.

Товарных бирж в губернии 3: в Полтаве, Кременчуге и Ромнах. Оборот Полтавской биржи за 1923—24 г. равнялся 8.941,5 тыс. руб.

Пути сообщения. Промышленность и торговля обслуживаются жел.-дор. путями протяжением в 1.022 *км* (958 в.). Самая длинная тянется параллельно Днепру, связывая Киев с Лозовой. Шоссейных дорог нет, грунтовых 11.853 *км* (11.120 верст), из которых почтовых—982 *км* (921 верста). Судоходных рек в довоенн. границах—8,7 *км* (8,2 верст) на 1.000 кв. верст.. По данным о перевозках в 1919—21 г.г. в среднем из губернии вывезено по жел. дорогам и по воде 166,6 тыс. тонн (10.170 тыс. пуд.) пшеницы (из них 38,8 тыс. тонн, или 2.367 тыс. пуд. за границу), 114,7 тыс. тонн (7.000 тыс. пуд.) ржи (23,4 тыс. тонн, или 1.428 тыс. пуд. за границу) ячменя—37,6 тыс. тонн (2.297 тыс. пуд.) (18,2 т. тонн, или 1.113 тыс. пуд. за границу), пшеничной муки — 224,5 тыс. тонн (13.708 тыс. пуд.) (11,2 тыс. тонн, или 683 тыс. пуд. за гран.), ржаной муки—61,0 тыс. тонн (3.722 тыс. пуд.) (7,5 тыс. тонн, или 457 тыс. пуд. за границу), отрубей—98,7тыс. тонн (6.026 тыс. пуд.) (65,2 тыс. тонн, или 3.983 тыс. пуд. за границу). По вывозу пшеничн. муки губерния занимала второе место после Екатеринославской, а по вывозу ржаной муки—первое место. Отправка за границу товаров шла главным образом Черным морем (52,1%) и через русско-прусскую границу (32,8%).

Из продуктов животноводства из губернии вывозилось (по данным 1913 г.)—молоко, мясо, свинина, яйца. Ввозили рыбу, дрова, лесные материалы.

Почтово-телеграфная связь губернии поддерживалась в 1923 г. 130 почт. и 56 телеграфн. учреждениями. Телеграфн. линия равна 3.096 верст.

Коммунальные предприятия. В городах Полтавской губ. из предприятий общественного пользования имеется 8 водопроводов. Более значительные в Кременчуге, со средней суточной подачей воды (окт. 1923 г.) 615 тыс. *л* (50 тыс. ведер), в Лубнах—283 тыс. *л* (23 тыс. ведер) и в Полтаве—1.758,8 тыс. *л* (143 тыс. вед.) и с уличн. сетью в 52,8 *км* (49,5 верст).

Городск. электр. жел. дор. имеется в Кременчуге, но трамвай бездействует с 1917 г. Общественных бань (Коммунотдела) в губернии—9, работающих—5. Пропускная способность всех их в сутки 5.350 чел., а работающих—4.050 чел. Более крупные в Полтаве, на 1.500 чел., и Ромнах тоже, на 1.500 чел.

Общее количество владений в городах губернии—47.824, застроенных—95,0%. Национализированных из застроенных—19,9%, в Полтаве—39,3%, Кременчуге—42,4%. Общее количество жилых квартир—84 тыс., в них 191 тыс. комнат, в Полтаве—17 тыс. квартир с 42 тыс. комнат. Средняя площадь занятой квартиры по губернии—27,1 *кв. м* (53,7 кв. арш.), в Полтаве 30,4 *кв. м* (60,1 кв. арш.). На одного жителя приходится 5,2 *кв. м* (10,3 кв. арш.), в Полтаве - 5,8 *кв. м* (11,5 кв. арш.).

Местный бюджет. Сравнительное состояние местных финансов видно из след. данных (в тыс. руб.):

	Доходы.	Расходы.	Дефицит.
1912 г.	9.829,3 т. р.	15.096,8 т. р.	5.267,5 т. р.
1922—23 г.	5.377,2 „ „	3.985,3 „ „	1.591,9 „ „
1923—24 г.	10.007,5 „ „	10.807,5 „ „	799,9 „ „ (остаток).

Израсходовано в 1912 г. на просвещение (в расчете на душу населения) 1 р. 28 коп., а в 1923—24 г.—76 коп., а на здравоохранение—66 коп. и 30 коп.

Народное просвещение. Школьная сеть. Учреждений по народному образованию на 1 янв. 1923 г. насчитывалось всего 2.475. Учащихся в них 201.903 чел. Единых школ 2.081, в них учеников—178.935, школ фабзавуча—4 с 140 профессиональн. школ и курсов—93 (уч.—6.150) техникумов—31, высших школ—1 (474 уч.).

По внешкольному образованию—школ по ликвид. неграмотности—65 (уч. 2.090), библиотек—559, клубов—92, хат-читален—113, театров—50, кино-театров—8, студий—2, музеев—12.

На 1 янв. 1924 г. школ-семилеток 2.019 с 178,0 тыс. уч., детских домов—100 с 5.887 уч.; профессиональных школ и курсов—75 с 4.640 уч.; техникумов—8 с 1.294 учащ. и одна высшая школа. Школ по ликвидации неграмотности—446 с 18.424 учащ., 530 библиотек, 727 изб-читален, 161 клуб, 114 театров, 24 музея.

Народное здравоохранение. Учреждения по охране народного здравия в сельск. лечебн. сети было (1 янв. 1923 г.) 196 врачебн. пунктов, из которых 112 амбулаторий и 84 больничных. В больницах—9.628 коек. Фельдшерских пунктов—142. В городск. сети 21 амбулатория, 10 поликлиник, 25 больниц на 2.050 коек. В сети раб. медицины—26, поликлиник и амбулаторий, мед. пунктов — 4, больниц — 7 на 643 коек, 9 аптек.

Медицинского персонала по губернии—3.375 чел., в том числе в городах—2.389 чел. Врачей—614 (городск. из них 453), фельдшеров — 1.294 (городск. — 694), акушерок—190 (городских—97).

ХАРЬКОВСКАЯ ГУБЕРНИЯ.

Площадь и население. Харьковская губ. в административном отношении делится на 5 округов и 77 районов. Округа: Ахтырский — 12 районов, Изюмский — 11, Купянский—12, Сумский — 18, Харьковский—24. Административный центр—г. Харьков. Население Харькова в 1920 г.—285,2 тыс., в 1923 г. — 310,3 тыс.

Площадь губ. по исчислению ЦСУ на 1 янв. 1915 г. равняется 37.700 кв. километр. (33.126 кв. верст) с населением 2.779.300 человек, из которых мужчин—1.350.900 чел., женщин—1.428.400. Плотность населения на 1 кв. *км* 73,7 человек. Плотность населения в 1897 г. при общем числе населения 1.961,3 тыс. была 52.0 чел., в 1914 г. — 67,9 чел., в 1920 г.—65,7. *Городского населения* 553.600 чел., мужчин—262.600, женщин — 291.000. *Сельского населения*—2.225.700

чел., мужчин 1.088.300, женщин — 1.137.400. Плотность сельского населения 59,0 чел., на 1 кв. *км*, в 1920 г.—53,2 чел.

Число населенных пунктов 3.282, а городов и селений городского типа 29.

По национальному составу по переписи 1920 г. было 79,2% украинцев, 17,1% русских, 2,5% евреев, 0,1 немцев и прочих — 1,1%. При чем в самом Харькове украинцев было 57.366 чел., русских — 136.476, евреев — 55.474. Остальные народности—армяне, поляки, немцы и проч. большею часть сгруппировались в Харькове. Русские значительными массами осели в бывших уездах—Ахтырском, Богодуховском, Волчанском, Змиевском, Харьковском и Чугуевском. Украинцы в наибольшей массе в Купянском, Лебединском, Сумском.

Сельское хозяйство. Земледелие. Площадь Харьковской губ. по данным 1917 — 1920 г.г. определяется в 3.633,1 тыс. *га* (3.325,4 тыс. дес.), из которых 199,7 тыс. *га* (182,8 дес.) под усадьбой, 2.632,6 тыс. *га* (2.409,6 дес.) под пашней, под сенокосом—169,8 тыс. *га* (155,4), выгоном—84,4 тыс. *га* (77,3), лесом—381,1 тыс. *га* (348,8 дес.), неудобной земли—165,5 тыс. *га* (151,5). Число крестьянских хозяйств по переписи 1916 г. (данные ЦСУ)—24.783, частновлад.—2.381, в 1917 г.—587.678, частновладельческих — 2.026 и других не крестьянского типа—11.166. По данным обследования 1923 г. — 407.685 крестьянских хозяйств.

Посевная площадь на крестьянских землях в 1913 г. была (в перечете Савченко) 1.638,4 тыс. *га* (1.499,6 тыс. дес.), в 1922 г.—1.664,9 тыс. *га* (1.523,9 тыс. дес.), в 1923 г.—1.480,4 тыс. *га* (1.355,5 тыс. дес.), в 1924 г.—1.840,4 тыс. *га* (1.693,2 тыс. дес.) (см. табл. № 1 на стр. 741).

В 1916 г. под озимой рожью — 20,8%, яровой пшеницей—28,8%, овсом — 7,3%, ячменем—20,6%, картофелем—2,1%.

В 1923 г. под озимой рожью 34,7%, яровой пшеницей—11,0, ячменем 17,0%, картофелем — 1,9%, сахарной свеклой 1,7%. В 1924 г. произошло увеличение (к 1923 г.) по всем вышеуказанным культурам, особенно сахарной свеклы.

Распределение хозяйств, в зависимости от посевной площади — таково (см. табл. № 2 на стр. 741).

№ 1.

	1913 г.	1922 г.	1923 г.	1924 г.
	В тысячах десятин.			
Озимая рожь	347,2	526,6	469,5	482,0
Яровая пшеница	412,5	121,1	149,7	212,3
Картофель	17,6	36,4	25,4	30,5
Сахарная свекла	12,3	33,6	21,9	35,4
	В тысячах гектаров.			
Озимая рожь	379,3	575,3	512,9	526,6
Яровая пшеница	450,7	132,3	163,5	231,9
Картофель	19,2	39,7	27,7	33,3
Сахарная свекла	13,4	36,7	23,9	38,7

№ 2.

Годы.	Беспосевн.	От 0,01 до 1 десят.	От 1,1 до 3 десят.	От 3,01 до 4,0 десят.	От 4,01 до 6,0 десят.	От 6,01 до 9,0 десят.	От 9,01 до 15,0 десят.	От 15,01 и выше дес.
1913	14,0	4,7	21,4	20,3	16,3	9,4	7,9	5,9
1922	3,6	9,2	41,2	15,8	16,8	9,2	3,5	0,7
1923	3,6	9,9	43,0	15,9	16,3	8,1	2,8	0,4

Цифры эти ясно показывают сокращение крайних групп и усиление средних элементов.

Мало благоприятно положение с инвентарем в крестьянских хозяйствах, как это видно из следующих данных:

	На 100 хозяйств приходится.		
	1921 г.	1922 г.	1923 г.
Плугов	63,4	61,6	48,5
Буккеров	5,9	5,7	2,8
Сабанов и косулей	3,0	3,2	0,7
Сох	18,2	18,2	5,5
Борон	97,4	95,5	73,6
Сеялок	9,7	9,6	6,3

Состояние скотоводства в губернии таково (совр. гран.):

	1916 г.	1923 г.	1924 г.
Лошадей в рабоч. возрасте.	377,5	235,4	259,0
Всего лошадей	461,7	278,1	317,0
Волов рабочих	79,3	113,6	127,3
Коров	261,8	301,0	325,9
Всего рогатого скота	661,0	708,8	845,7
Овец	425,1	600,7	765,1
Коз	2,9	8,0	12,3
Свиней	328,8	152,7	336,9
Итого скота	1.881,6	1.748,5	2.277,0

Рабочих лошадей мы имели по губернии в 1923 г. меньше на 142,1 тыс., чем в 1916 г., свиней на 176,1, всего скота на 133,1 головы. Возросло количество коров на 34,3 тыс., всего рогатого скота—на 47,8 тыс., овец—на 175,6 тыс. В сравнении с 1922 годом всего лошадей увеличилось на 2,9%, но рабочих лошадей уменьшилось на 2,3%. Всего крупного рогатого скота увеличилось на 10.5%, но волов уменьшилось на 0,5%, увеличилось овец—на 5,5%, свиней—на 16,3%, и всего скота на 8,0%.

В 1924 г. численность скота больше 1923 года на 30%, при чем более значительному возрастанию подверглись свиньи, овцы и рогатый скот.

Число хозяйств без всякого скота в 1923 г. в сравнении с 1922 г. уменьшилось на 7,1%, без рабочего скота увеличилось на 7,2%, без коров увеличилось на 2,4%.

На сто десятин посева приходится 17,8 рабочих лошадей, 9,5 волов, коров 22,8. В 1916 г. приходилось лошадей старше 4 лет—23,6, крупного рогатого скота—20,7.

Урожайность в губернии такова:

	1905—14 г.г.		1915—19 г.г.		1923 г.	
	тонны	пуды	тонны	пуды	тонны	пуды
Ржи озимой	0,99	60,7	1,08	66,3	1,00	61,2
Пшеницы озимой	1,02	62,6	1,19	72,8	0,89	54,8
Овса	0,92	56,4	0,94	57,6	0,98	60,2
Ячменя	0,89	54,3	0,85	51,9	0,58	35,5
Гречихи	0,66	40,4	0,78	48,0	0,66	40,8
Картофеля	8,34	509,6	9,34	570,3	8,28	506,0

Валовой сбор в 1923 г. всех хлебов—1.114,4 тыс. тонн (68.034,4 тыс. пуд.) (по ЦСУ Украины). В 1924 г. было собрано зерновых хлебов 726,6 тыс. тонн (44.325 тыс. пуд.) и картофеля 616,3 тыс. тонн (37,596 тыс, пуд.).

Садоводство в 1913 г. было на 16.256 *га* (14.880 дес.), а теперь на 20.652 *га* (19.000 дес.), из которых крестьянских—17.608 *га* (16.200 дес.).

Под огородами в 1913 г. было занято 93,4 тыс. *га* (85,5 тыс. дес.), а в 1922 г.—43 тыс. *га* (39,4 тыс. дес.). Приблизительный сбор с огородов 927,8 тонн (56.640,2 пуд.) и излишек—719,37 тонн (43.916,3 пуд.).

Птицеводство в 1916 г.—кур 5.588,0, а в 1922 г.—1.520,5; гусей—600,0 в 1916 г. и 142,4 в 1922 г.; уток в 1922 г.—37,1 тыс., индеек—3,6 тыс. Общий итог в 1922 г.—1.704,2 тыс. шт. Птицеводство вышло из недорода 1921 года с большим уроном.

Под лесом занято было в 1922 г. по данным НКЗ УССР 352,4 тыс. *га* (322.531 дес.). Дуб и твердые лиственные породы составляли 223,9 тыс *га* (204.912 дес.), сосна 62,8 тыс. *га* (57.525 дес.), мягкие лиственные породы 12,8 тыс. *га* (11.694 дес.). Сметная лесосека на 1923—1924 г.г. была составлена на 1.576 *га* (1.443 тыс.), из них 65,5 *га* (60 дес.) экспортных.

Промышленность губернии составляла на 1 янв. 1924 г. 202 предприятия (цензовых), на которых было занято 29.687 рабочих и 4.276 служащих. Общий итог персонала 33.963 человека равняется 9,5% всего количества фабричного персонала Украины. То же количество предприятий осталось и на 1 июля 1924 г., именно—204 предпр. с 33.976 рабочими и 4.447 служащими. Налицо увеличение рабочих на 4.289 и уменьшение служащих на 171. Весь персонал теперь составляет 9,7% персонала на Украине.

Наибольшее количество предприятий сосредоточено в Харькове, его округе и Сумском округе, концентрируя на них до 94% общего по губернии количества рабочих.

По отраслям производства предприятия распределялись таким образом: по горному делу в 1912 году (в старых границах) было 24 предприятия с 768 рабочими и продукцией на 1.561,6 тыс. руб., в 1922 г.—5 действовавших предприятий с 313 рабочими и продукцией 32,6 тыс. руб. (по ценам 1912 г.).

Металлическое производство было представлено в 1912 г. 98 предприятиями с 9.305 раб. и продукцией

22.528,2 тыс. руб. В 1922 г. по металлообрабатывающей промышленности и по производству инструментов, машин и аппаратов (IX и X категор.) было 43 предприятия с 7.469 рабочими и продукцией 5.581,3 тыс. руб., из которых продукция частных заводов равна 196,9 тыс. руб., кооперации на 15,4 тыс. руб., а остальное производство государственных предприятий.

Пищевкусовая промышленность состояла из 152 предприятий в 1912 г. На них рабочих 19.677. Продукция равна 109.595,7 тыс. руб. В 1922 г. действовало 95 предприятий с 9.220 рабочих и продукцией 16.308,3 тыс. руб.

Сахарное производство за время революции пережило значительные пертурбации, что и сказалось на продукции.

Годы.	Переработано свеклы.		Получено сахара белого.	
	в т. тонн.	берк. 12 пуд.	в т. тонн.	берк. 12 пуд.
1918—19	435,8	1.217.028	60,9	3.719.210
1919—20	197,7	1.005.714	21	1.289.210
1920—21	107,9	548.972	11,8	723.185
1921—22	50,4	256.440	6,2	379.915

По другим отраслям имеются только данные за 1922 г.

	Число предприятий действовавших.	Рабочих в них.	Продукция в тыс. зол. руб.
Добывание и обработка камней, земель и глины	14	1.124	448,4
Обработка дерева	16	488	240,0
Химическая промышл.	12	427	616,2
Кожевенное произв.	15	391	694,5
Одежда и туалет	11	1.327	757,0
Обработка бумаги	7	491	361,4
Полиграфич. произв.	26	1.896	492,0

Продукция 266 промышленных предприятий 1922 г. равна 36.409,2 тыс. руб., а в 1912 г.—352 предприятий, 149.885,4 тыс. руб. Продукция (приблизительно) одного рабочего в 1912 г. была 3.582 руб. в год, а в 1922 г.—1.350 руб. (цены 1912 г.).

Количество предприятий за 2-е полугодие 1923—24 года налоговой статистикой определяется в 9.451 предпр., из которых госуд.—194, кооперат.—189 и частных—9.067; за 1-е полугодие 1924—25 г. всего предприятий 11.585, в том числе государств.—216, коопер.—312, частных—11.057. Произошло увеличение во всех группах и наибольшее—в частных.

В кустарной и ремесленной промышленности по данным А. Рыбникова по исследованию 1912 г. Харьковской Губернской Земской Управы работало 34.389 кустарей и ремесленников (по данным Маляра 58.594 до войны). По обработке древесного материала их значится 9.319, по обработке растительного и животного волокна—9.040, по обработке кожи—6.486, минералов—1.258, металлов—3.390. Портновскими изделиями занимались 4.896 человек. На 10.000 человек сельского населения приходилось 122 ремесленника и кустаря. По губернии они разбросаны небольшими группами. При чем определенно кустарный характер имеют только корзиночники, гребенщики и гончары. По данным обследования 1922 г., кустарей считается 31.924 чел., но число их считается несомненно преуменьшенным. Наибольшие группы по изготовлению сел.-хоз. машин—3.777, столярное производство—4.917, изготовление кожаной обуви—3.524, портняжный промысел—3.850. Продукция одного кустаря исчислялась исследованиями для центрального района губернии по корзиночному производству в сумме 1.183 руб., для юго-восточного района—только 125 руб. за год, по шапочному и картузному промыслу—1.265,2 руб., в шубном промысле—на 1.229,5 руб. Продукция всех кустарей исчисляется до 50—60 милл. руб. в год.

Торговля. По переписи 1923 г. числилось 8.778 предприятий. Из них государственных—244 предприятия, кооперативных—195 и частных—8.339. На государственных (243) предприятиях занято 3.374 человека. На кооперативных (193)—1.529 и частных (8.336)—10.438 человек. Оптовые предприятия составляют 0,8% всего количества, оптово-розничные — 1,7$^0/_0$, розничные—97,5$^0/_0$. В числе розничных 27$^0/_0$ постоянных, 73,8$^0/_0$ базарных и уличных. Оборот по 5.266 предприятиям за октябрь — декабрь 1922 г. выражается в 59.865,7 тыс. зол. руб., что составляет 26,9$^0/_0$ всего оборота Украины.

Налоговой статистикой за апрель—сентябрь 1923 г. насчитывается 15.568 предприятий (3.336 вне города). Государственных предприятий—494 (41вне города), кооперативных—939 (638 вне города), частных 14.135 (2.657 вне города). За первое полугодие 1923—1924 г. взято патентов 11.112, из них на госуд.—550, на кооперат.—754, на частные—9.808 (1.664 в г.).

Обороты были следующие:

	Государственные.		Кооперативные.		Частные.		Итого.	
	Число предприятий.	Сумма оборота.	Число предприятий.	Сумма оборота.	Число предприятий.	Сумма оборота.	Число предприятий.	Сумма оборота.
Янв.—март 1923 г.	407	644	640	1.819	6.873	14.016	7.620	16.479
Апр.—июнь „ .	94	1.934	747	2.223	9.486	20.003	10.327	24.160

Обороты торгово-промышленных предприятий, облагаемых в порядке временных правил, таковы (суммы в тыс. зол. руб.; числитель—объединения, знаменатель—предприятия):

	Тресты.		Синдикаты.		Акционерн. общ.	
	Число объединений и предприят.	Сумма оборота.	Число объединений и предприят.	Сумма оборота.	Число объединений и предприят.	Сумма оборота.
Январь—март 1923 г. . . .	21/217	11.623	4/39	960	16/209	2.432
Апрель—июнь	9/76	3.142	1/4	136	7/54	1.004

	Банки и кред. общ.		Кооперат. союзы.		Итого.	
	Число объединений и предприят.	Сумма оборота.	Число объединений и предприят.	Сумма оборота.	Число объединений и предприят.	Сумма оборота.
Январь—март 1923 г. . . .	3/13	195	11/93	2.555	55/571	17.765
Апрель—июнь	3/4	49	5/72	968	25/210	5.299

Количество предприятий за 2-е полугодие 1923—24 г. по числу выбранных патентов было 13.271, из которых 826 государств., 665 кооперат. и 11.780 частных. За 1-е полугодие 1924—25 г. общее количество предприятий уменьшилось до 11.485 предпр. за счет частных, в которых насчитывалось уже только 9.306, а государств. 1.182 и кооперат.—997.

Кооперация. Количество первичных кооперативов на 1 января 1924 г. по губернии было 811, из них 396 потребительских, 103 промысловых, 42 сел.-хоз., 4 кредитных и 266 смешанных. Союзов—23, в том числе 8 потребительских, 4 промысловых, 9 сел-хоз. и 2 смешанных. На 1 апреля 1924 г. число кооперативов достигло 873: 411 потребит., 111 промысловых, 310 сел.-хоз., 6 кредит., 35 смеш.

Первичных ячеек (на 1 окт. 1923 г.) инвалидной кооперации 19—14 производственных и 5 производ.-потребительских. Членов всех объединений 1.183.

Ярмарки. Оборот крещенской (19 января) ярмарки (в г. Харькове) в 1923 г. был на 13,8 милл. дов. рублей (до войны оборот был 14 милл. руб.), из которых 64,3$^0/_0$ падает на долю государственных предприятий, 13,3$^0/_0$ акционерных, 0,5$^0/_0$ кредитных учреждений, 18,8$^0/_0$ кооперативных, 3,1$^0/_0$ частных. Сделки по текстильным товарам составляли 18,4$^0/_0$ общей суммы оборота. По резиновым азбестовым товарам—14,9$^0/_0$, топливу—29,3$^0/_0$, пищевым и вкусовым веществам—

9,3%, коже и кожевенным изделиям—4,0%, металлам и металлическим изделиям--4,5% и прочим в меньшем проценте.

Оборот Харьковской биржи за 1923—24 г. составил 149,857,5 тыс. руб., что равнялось 46,9 % всего биржевого оборота по Украине.

Пути сообщения и перевозки. Производство и торговля обслуживаются сетью железных дорог. Данные на 1911 г. показывают, что в губернии (дореволюционные границы) имелось на каждые 1.000 кв. верст 24,8 *км* (23,26 верст) жел.-дор. пути, а в 1917 г.—32 *км* (30,0 верст). Судоходных рек тогда приходилось на 1.000 кв. верст 0,85 *км* (0,8), шоссейных—3,2 *км* (3,0), грунтовых—91,6 *км* (85,9 верст).

Вывоз из губернии по данным перевозок за 1909—1911 г.г. был в среднем 222,6 тыс. тонн (13.588 тыс. пуд.), в том числе 59,8 тыс. тонн (3,654 тыс. пуд.) за границу; пшеницы 51,4 тыс. тонн (31,37 тыс. пуд.) (за границу 7,9 тыс. тонн или 484 тыс. пуд.), ячменя—59,0 тыс. тонн (3.601 тыс. пуд.) (34 тыс. тонн, или 2.076 за границу), пшеничной муки 23,3 тонны (8.622 тыс. пуд.) (12,9 тыс. тонн, или 787 тыс. пуд. за границу), ржаной муки—10,3 тыс. тонн (630 тыс. пуд.) (360 тонн, или 22 тыс. пуд. за границу) и отрубей—987 тыс. тонн (6.026 тыс. пуд.) (за границу—65,2 тыс. тонн, или 3.983 тыс. пуд.).

Губерния вывозила в 1913 г. свинину, яйца и пр., ввозила молоко, масло коровье, мясо, шерсть, рыбу, сено, дрова, лесные материалы.

В 1922—23 году было вывезено из губ. хлеба 233,1 тыс. тонн (14.218 тыс. пуд.), а привезено—82,3 тыс. тонн (5.023 тыс. пуд.); рогатого скота—0,7 тыс. тонн (42 тыс. пуд.) и 1,5 тыс. тонн (90 тыс. пуд.); сахару (песок и рафинад)—(27,9 тыс. тонн (1.699 тыс. пуд.) и 8,4 тыс. тонн (512 тыс. пуд.); лесных материалов—102,3 тыс. тонн (6.243 тыс. пуд.) и 85,1 тыс. тонн (5.231 тыс. пуд.).

Почтово-телеграфная связь поддерживалась в 1923 г. 162 почтовыми учреждениями, 74 телеграфами. На 10.000 кв. верст в 1906 г. приходилось 19,4 почтов. учреждений и 10,6 телеграфных, а в 1923 г.—43,8 почтовых и 20,0 телеграфных.

Коммунальные предприятия. Из городских общественных предприятий в губернии водопроводы имеются в трех городах: Харькове, с суточной подачей (средней за октябрь 1923 г.) воды—12.680,7 *л* (1.031 тыс. вед.) и протяжением уличной сети 131,5 *км* (123,3 версты); в Сумах — подача 246 тыс. *л* (20 тыс. вед.), в Изюме—184,5 тыс. *л* (15 тыс. вед.). Электрический трамвай имеется в г. Харькове с протяжением эксплоатируемых линий в 31,1 *км* (29,2 верст). Общее количество вагонов 206, из них моторных 96. Бань общественных (коммунальных) в губернии 5 (на 1 октября 1923 г. работало 5). Пропускная способность их в сутки 7.850 человек. В самом Харькове две бани на 7.000 человек. Есть в нем и канализация, но канализованных владений только 15%.

Жилая площадь в городах. Общее количество владений в городах по губернии 53.916, застроенных—97,3%. Национализированных—12,9%, в Харькове. Всего жилых квартир 105 тыс. с 206 тыс. комнат, в Харькове 60 тыс. квартир с 157 тыс. комнат. Средняя площадь квартиры по губернии 31,2 кв. *м* (61,7 кв. арш.), по Харькову—32 кв. *м* (63,3 кв. арш.). На 1 жителя по губернии приходится 6 кв. *м* (12,0 кв. арш.), по Харькову—6,1 кв. *м* (12,3 кв. арш.).

Местный бюджет. Каково было положение местных финансов в довоенное время и за годы нэпа, видно из следующих данных:

Годы.	Доходы.	Расходы.	Дефицит.
1912 г.	12.805,5 т. р.	15.971,3 т. р.	3.165,8 т. р.
1922—23 г. . . .	8.800,9 „ „	7.132,8 „ „	1.668,1 „ „ (остаток)
1923—24 г.	26.417,1 „ „	26.393,7 „ „	676,3 „ „

Местный бюджет в 1923—24 г. в общей сумме, принимая во внимание покупательную силу рубля, почти достиг довоенного уровня. На просвещение в 1912 г. расходовалось (расчет на 1 душу населения) 1 р. 12 коп., а в 1923—24 г.— 1 рубль 26 коп.; на здравоохранение в 1912 г.—1 рубль, а в 1923—24 г.—79 коп.

Народное просвещение. Школьная сеть. Учреждений по народному просвещению на 1 января 1923 г. 1.591, учащихся в них—164.630. В этом числе единых трудовых школ—1.306 с 130.942 учениками, школ фабзавуча—25 с 2.063 учениками, профессиональных школ и курсов—84 с количеством учащихся 6.279, техникумов—22 (учеников 3.372), высших школ—9, учащихся в них—11.333. По внешкольному образованию насчитывалось 62 школы по ликвидации неграмотности (1.628 учеников), библиотек—228, клубов—90, хат-читален—45, театров—37, кино-театров—15. На 1 янв. 1924 г. учр. нар. просв. было 1.390 с 160,5 тыс.учн.—очевидно, было произведено уплотнение школ. В том числе школ семилеток—1.120 с 125,2 тыс. учн., детских домов—100 с 6.844 дет.; профессион. школ и курсов—107 с 8.787 учн.; техникумов—12 с 2,4 тыс. учащ.; высших школ—10 с 12.717 студ., школ по ликвид. негр.—205 (6.904 учащ.), библиотек—330 (92,8 чит.), изб-читален—232, клубов—159, театров—71, музеев—19.

Народное здравоохранение. Из учреждений по охране народного здравия в сельской лечебной сети на 1 января 1923 г. было врачебных пунктов 131, из которых 78 амбулаторных и 53 больничных, в которых было коек 790. Фельдшерских пунктов—21. В городской лечебной сети амбулаторий—13, поликлиник—12, больниц—33 на 2.735 коек. В сети учреждений раб. медицины поликлиник—15, медицинских пунктов—62, больниц—12 на 667 коек, аптек—18. Медицинского персонала насчитывалось 4.982 человека, из них в городе—4.592. Врачей—1.771, в том числе городских—1.687, фельдшеров—1.239, в том числе городских—1.070, акушерок—294, в том числе городских—215.

ЧЕРНИГОВСКАЯ ГУБЕРНИЯ.

Площадь и население. Черниговская губ. в административном отношении делится на 5 округов и 58 районов. Округа: Конотопский—11 районов, Нежинский—12, Новгород-Северский—12, Сновский—11, Черниговский—12. Административный центр—г. Чернигов. Число жителей в нем в 1920 г.—29,9, в 1923 г.—36,7 тыс.

Население губернии по исчислению ЦСУ на 1 января 1925 г. на территории—34.700 *кв. км.* (30.490 кв. верст) определяется в 2.029.400 человек, из которых 989.900 мужчин и 1.039.500 женщин. В 1897 г. население исчислялось 1.662,5 тыс. человек, из которых городских жителей—163,6 тыс. чел., а сельских—1.498,9 тыс.; в 1920 г. всего было 1.841,8 тыс. чел., в том числе городских—255,8 тыс., сельских—1.586 тыс. Плотность населения в 1897 г.—47,9 чел. на один *кв. км.,* в 1920 г.—53,1 чел. и в 1924 г.—58,4 чел. *Городское население* в 1897 г. составляло 9,8%, в 1914 г.—10,7%. 1920 г.—13,9%. В 1925 г. городского населения губернии насчитывалось 269.100 чел., мужчин—128.500, женщин—140.600. По отношению ко всему населению оно составляет 13,2%.

Число городов и селений городского типа—29. Число населенных пунктов в сельских местностях—2.301.

Сельское население исчислялось в 1.760.300 тыс. человек, мужчин—861.400, женщин—898.900. В 1920 г. числилось (по расч. проф. Нерсесова)—1.584,3 тыс. чел. Плотность сельского населения в 1924 г. на 1 *кв. км.*—50,7 чел., а в 1920 г.—48,1 челов.

По национальному составу (перепись 1920 г.) население губернии состояло на 87,9% из украинцев, на 8,6%—русских, 2,8%—евреев, 0,3%—немцев и 0,4%—прочие.

Сельское хозяйство. Земледелие. Площадь крестьянского землевладения в 1917 г. в губернии исчислялась в 1.622,7 тыс. *га* (1.485,3 тыс. дес.) (надельная и купчая), поступило в пользование крестьянских хозяйств в 1922 г.—1.992,3 тыс. *га* (1.823,6 тыс. дес.), а в некрестьянском пользовании было 1.398,5 тыс. *га* (1.280,1 тыс. дес.). Таким образом, в 1922 г. в распоряжении крестьян—58,7%, а у прочих владельцев—41,3%. В 1906 г. у крестьян—56,4%, а у прочих владельцев—43,6%. В расчете на одно хозяйство у крестьян в 1922 г. бывш. общественной земли приходилось—4,7 *га* (4,3 дес.), бывш. казенной и удельной—0,02 дес., бывш. частновладельческой—0,9 дес., бывш. церковной и монастырской—0,06 дес. В общем итоге приходилось—5,8 *га* (5,3 дес.). Вся площадь губернии, по данным 1917—20 г.г. исчислялась в 3.704,4 тыс. *га* (3.390,6 тыс. дес.), из которых под усадьбой 208,2 тыс. *га* (190,6 тыс. дес.), под пашней—1.782,8 тыс. *га* (1.613,8 тыс. дес.), под сенокосом—606,1 тыс. *га* (554,8 тыс. дес.), под выгоном—67,5 тыс. *га* (61,8 тыс. дес.), под лесом—500,8 тыс. *га* (458,4 тыс. дес) и неудобной земли—603,3 тыс. *га* (552,2 тыс. дес.). Посевная площадь в 1909—13 г.г. в губернии при всей площади, исчисляемой в 5.240 тыс. *га* (4.796,2 тыс. дес.), было 1.619,5 тыс. *га* (1.482,3 тыс. дес.), т.-е. составляла 30,9%. В 1916 г. общая посевная площадь была 1.614,0 тыс. *га* (1.477,3 тыс. дес.), из них крестьянская площадь—1.504,7 тыс. *га* (1.377,3 тыс. дес.), или 93,3%, частных владельцев — 109,3 тыс. *га* (100,0 тыс. дес.)—6,7%. На одно крестьянское хозяйство приходится—3,8 *га* (3,5 дес.) посева. В 1923 г. посевная площадь исчислялась в 885,8 тыс. *га* (810,8 тыс. дес.) и на одно хозяйство приходится—2,6 *га* (2,4 дес.). Произошло, очевидно, измельчание хозяйств. Посевная площадь в 1924 г. равна—1.195,1 тыс. *га* (1.099,5 тыс. дес.). Соотношение посевных культур в 1916 г. было таково. Рожь занимает преобладающее положение, и ее посев составляет 41,9%. Пшеницы здесь засевалось только на 1,5%. Наиболее значительными посевами после ржи являются: гречиха—18,5%, овес—14,9% и картофель—9,4%. Под ячменем только—3,2%, под коноплей—3,2%. Сахарная свекла на крестьянских полях занимает только 0,2%. Всего под свеклой было занято—16,3 тыс. *га* (14.885 дес.) и из них крестьянских только 3,4 тыс. *га* (3.101 д.). Под табаком площадь более значительная—0,5%, 7,3 тыс. *га* из 8,6 тыс. *га* (7.574 дес. из всех 7.858).

В 1923 г. озимая рожь составляла—45,8% всего полевого посева, гречиха—19,2%, овес—15,0%, картофель—4,8%, пшеница и озимая и яровая—2,3%, ячмень—1,6%. Процент ржи и пшеницы немного увеличился в сравнении с 1916 г., процент картофеля уменьшился. Посевы сахарной свеклы

	1916 г.				1923 г.		1924 г.	
	Весь посев.		На крестьянских землях.		На крестьянских землях.			
	га	десят.	*га*	десят.	*га*	десят.	*га*	десят.
Ржи озимой	640,3	586.093	616,1	563.903	405,8	371.440	434,8	398,0
„ яровой	277,0	254	128	117	—		—	
Пшеницы озимой	31,6	28.903	22,8	20 890	13,8	12.602	13,9	12,7
„ яровой	1,5	1.413	852,0	780	6,6	6,045	15,3	14,0
Ячменя	49,5	45.298	47,4	43.375	14,3	13.045	21,6	19,8
Овса	250,8	229.533	225,1	206.086	132,3	121.064	179,3	164,1
Гречихи	283,0	259.009	278,0	254.413	171,0	156.543	197,9	181,1
Проса	25,4	23.217	24,0	21.960	16,8	15.351	20,3	18,6
Кукурузы	257,0	235	238,0	218	271,0	248	109,0	0,1
Картофеля	39,0	35.726	33,7	30.822	42,0	38.417	47,6	43,6
Сахарной свеклы	16,3	14.885	3,4	3.101	3,8	3.507	8,3	7,6
Посевн. трав однолет. и многолет.	55,0	50.382	37,3	34 191	13,4	12.226	51,9	47,5

увеличились до 0,4%. В 1924 г. рожь занимала—40,1% посева, гречиха—18,1%—произошло некоторое уменьшение (относ.). Посевы же сахарной свеклы возросли вдвое, а посевных трав даже вчетверо против 1923 г.

В абсолютных данных цифры посевов 1916 г., 1923 г. и 1924 г. таковы (1916 год без перечета) (см. табл. на стр. 754).

Если теперь сравнить 1923 г. с 1922 г., то обнаруживается, что посевная площадь 1923 г. уменьшилась на 1,2%, озимой ржи—на 2,6%, овса—на 2,5%, гречихи—на 2,4%, проса—на 2,5%. Увеличились посевы озимой пшеницы—на 11,3%, яровой пшеницы на 25,3%, кукурузы—на 8,5%, подсолнуха—на 9,8%, конопли—на 2,3%, картофеля—на 2.2%, сахарной свеклы—на 51,6% и посевных трав—на 14,7%.

Распределение посевов (1923 г.) по хозяйствам таково: беспосевных—до 2,3%; хозяйств до 0,5 дес.—5,2%, от 0,51 до 1,0 дес.—11,1%, от 1,01 до 1,5 дес.—13,9%, от 1,51 до 2,0 дес.—15,4%, от 2,01 до 3,0 дес.—25,9%, от 3,01 до 4,0 дес.—14,1%, от 4,01 до 6,0 дес.—9,8%, от 6,01 до 9,0 дес.—2,01% и от 9,01 до 15,0 дес.—0,2%. Средняя группа от 2-х дес. до 4-х дес. составляет—55,4%, низшая—2 дес.—32,5% и высшая свыше 4-х до 15 дес.—12,1%. Беспосевных в 1917 г. было 5,0%, а в 1920 г.—5,6%. 1923 г. дает меньший процент.

Урожайность на крестьянских полях такова (в тонн. и пуд.):

	1905—14 г.г.		1915—19 г.г.		1923 г.	
	тонны	пуды	тонны	пуды	тонны	пуды
Рожь озимая . . .	0,70	42.7	0.62	38,1	0,72	44,3
Пшеница озимая	1,02	62 7	0,82	50,6	1,18	72,3
„ яровая. .	0,91	55,6	0,65	39,8	0,89	54,7
Овес	0,73	44,7	0,49	30,1	0,76	46,8
Гречиха	0,48	29,6	0,53	32,7	0,39	24,2
Ячмень	1,03	63,4	0,76	46,6	1,21	74,4
Просо	1,12	68,7	0,98	60,1	0,96	58,7
Кукуруза	0,72	44,4	—	—	—	—
Горох.	0,77	47,2	0,61	37,6	—	—
Конопля	0,59	36,5	—	—	—	—
Картофель	9,78	597,6	10,34	631,6	10,85	662,5

О состоянии инвентаря на Черниговщине данные таковы. На 100 хозяйств приходится:

	1921 г.	1922 г.	1923 г.
Плугов	84,2	85,7	70,3
Буккеров	1,3	1 3	0,8
Сабанов и косулей	2,2	2,1	1,0
Сох	3,0	3,3	0,9
Борон	57,3	59,8	65,4
Сеялок	0,5	0,7	0,1

Более значительно снабжены крестьянские хозяйства плугами и боронами. Обеспеченность плугами даже высшая по Украине. В среднем по Украине на 100 хозяйств приходится 42,5 плуга, а в Черниговской губ.—70,3 плуга. На одно пахотное орудие в 1910 г. приходилось—5,2 *га* (4,8 дес.), а в 1922 г.—4,8 *га* (4,4 дес.). На одну борону—3,5 *га* (3,2 дес.) в 1910 г., а в 1922 г.—7,4 *га* (6,8 дес.). Обеспеченность в отношении других орудий худшая. На 100 плугов приходится 1,1 буккер., сох—2,2, сеялок—0,1. Средние по Украине—22,3 буккера, 4,8 сохи, 12,2 сеялки. Без инвентаря в губернии насчитывалось 15,8%.

Скотоводство в 1916 г. исчислялось в 3.783.998 голов. На каждое хозяйство падает 9,6 голов скота. В процентном отношении в стаде 1916 г. состояло: лошадей—16,2%, крупного рогатого скота—22,9%, овец—38,4%, свиней—22,5%. В 1923 г. скота было 2.750.457 голов. На каждое хозяйство приходится 8,1 голов скота, менее, чем в 1916 г. на 1,5 голов. Лошадей по отношению ко всему стаду было 15,6%, крупного рогатого скота—22,4%, овец—44,2%, свиней—17,6%, коз—0,2%. Замечается относительное уменьшение в 1923 г. свиней на 4,9%, наоборот, увеличение на 5,8% овец. Лошадей уменьшилось на 0,6%, крупного рогатого скота на 0,5%. Всего скота в 1924 г.—3.086,2 тыс. голов. Абсолютные цифры скота за 1916, 1923 и 1924 г.г. таковы (1916 г. данные ЦСУ):

	1916 г.		1923 г.	1924 г.
	Всего скота.	У крестьян.	У крестьян.	
Рабочих лошадей 4-х лет и старше.	419.013	405.046	306.391	317,0
До 4-х лет	71.400	70.280	31.775	33,0
Всего лошадей. . .	627.184	607.553	432.097	439,8
Волов	40.519	32.784	27.543	25,7
Коров	4 2.001	416.625	337.798	327,5
Всего рогат. скота .	885.612	846.449	616.041	661,2
Овец.	1.478.711	1.471.924	1.223.346	1.351,7
Свиней	870.588	854.421	472.880	625,2

Сравним 1923 г. с 1922 г. Общее количество скота осталось почти без изменения, увеличившись только на 0,9%. Лошадей (всего) увеличилось на 2,6%, а рабочих уменьшилось на 2,1%. Значительно возросла группа от 1 года до рабочего возраста: на 62,3%. Крупный рогатый скот увеличился только на 0,6%, но волов и коров уменьшилось: первых на—4,8%, вторых на—3,8%. Возросли подтелки и бычки от 1 г. до 1½ лет на 83,5%. Овец увеличилось на 3,0%, а свиней уменьшилось на 4,9%. В 1924 г. количество скота по всем группам увеличилось, за исключением волов и коров, где наблюдается уменьшение.

Без всякого скота было 3,6% хозяйств, 19,0%—без рабочего скота, 7,3%—без крупного скота, без рабочих лошадей—22,2%, без коров—16,1%. В 1917 г. без рабочего скота было 26,8%, в 1921 г.—21,5%. Без коров в 1917 г. было 19,4%, а в 1920 г.—15,5%.

Под сенокосом в 1909—13 г.г. в губернии было—541,3 т. *га* (495,5 тыс. дес.), из которых 39,3% заливных. Сбор сена с заливных лугов в 1905—14 г.г.—2,12 тонны (129,5 пуд), а в 1915—19 г.г.—1,97 тонны (120,5 пуд.) на десятину, с незаливных лугов в 1905—14 г.г.—1,77 тонны (108,5 пуд.), а в 1915—19 г.г.—1,57 тонны (96,3 пуд.). По данным 1917 — 20 г.г. их площадь для губернии определяется в 606,1 тыс. *га* (554,8 тыс. дес.); они имеют главное распространение по реке Десне и ее притокам и Днепру.

Под садами по данным 1887 г. было—15,3 тыс. *га* (14.000 дес.), а в настоящее время—10.578 дес., из них крестьянских—7.253 дес. Пчеловодство исчислялось в 1910 г. 282,6 тыс. ульев, а в 1920 г. считалось 117.120 ульев, на 9.414 хозяйств.

Число птиц в 1920 г. (данные ЦСУ) исчислялось 1.292,4 тыс. штук, из которых кур—1.098.348 шт., гусей—140.390, уток—43.573, индеек—10.171 шт. При числе хозяйств с птицами—269 512 на каждое хозяйство падало 4,8 штуки (всех птиц).

Площадь под лесом в 1922 г. по данным НКЗ УССР исчислялась в 495,8 тыс. *га* (453.783 дес.), из которых дуб и твердые лиственные породы занимали—45,4 тыс. *га* (41.548 дес.), сосна—182,5 тыс. *га* (167,021 дес.), мягкие лиственные породы—142,1 тыс. *га* (130,11 дес.). Довоенный экспорт А. Копорским измеряется—33,2 тыс. тонн (2.089,0 тыс. пуд.), на 919,1 тыс. руб., что составляло 19,2% всего экспорта Украины. Сметная лесосека на 1923—24 г. была составлена на 3.08 тыс. *га* (2.820 дес.).

Промышленность. Количество цензовых промышленных предприятий к началу 1924 г. по губернии числилось только 47, что составляет 3,4% всего количества предприятий на Украине. Число рабочих—6.872, служащих—1.007. В среднем на каждое предприятие приходится 168 чел.

На 1 июля 1924 г. число предприятий возросло до 66 предпр. с 5,430 раб. и 1,026 служащ. Произошло уменьшение числа рабочих. Весь персонал теперь составляет 1,6°/₀ (по Украине) вместо 2,2°/₀ на 1 января 1924 г.

В 1912 г. (стар. границы) по губернии было цензовых 255 предприятий с 20.894 рабочими и продукцией—62.247,9 тыс. руб. Большая часть предприятий, до 149, работала в пишевкусовой промышленности. Там было занято 8.876 рабочих и ими произведено было на 47.517,2 тыс руб. В текстильной отрасли работало 33 предприятия с 575,3 раб. и продукцией 10.567,0 тыс. руб., в металлической было 4 предприятия с 204 рабоч. и производством на 122,7 тыс. руб. В 1922 г. действовало 100 предприятий с 6.137 рабочими. Продукция их составляла 5.174,0 тыс. руб. (по ценам 1912 г.). В этом числе продукция государственных предприятий 4.043,8 тыс. руб. кооперативных—627,9 тыс. руб., частных – 502,3 тыс. руб. В производстве пищевых продуктов (XIII кат.) было занято 48 предприятий с 4.310 рабочими. Ими было произведено на 4.172.2 тыс. руб., из которых государственными предприятиями—3.298,4 тыс. руб., кооперативными предприятиями—503,9 тыс. руб., частными—369,9 тыс. руб. Значительная часть из пищевых предприятий (15 предпр.) была в мукомольном деле. Работало на них 336 рабочих, и ими произведено на 1,861,9 тыс. руб. (государ.—1.292,6 тыс. руб., коопер. — 411,5 тыс. руб., частными — 157,8 тыс. руб.). В свекло-сахарном производстве было 6 предприятий с 3.209 рабочими и продукцией 1.404,2 тыс. руб. (государственные предприятия). В винокуренном производстве были в действии 14 предприятий с 312 рабоч. и продукцией 56,3 тыс. руб. В табачном деле было 2 предприятия с 294 рабочими, с производством на 416,8 тыс. руб.

В текстильной отрасли работало 1 предприятие с 46 рабочими. В кожевенном производстве было занято 3 предприятия с 80 рабочими. Продукция их—33,6 тыс. руб. (государ.—22,3 тыс. руб., кооперат.—11,3 тыс. руб). По обработке дерева действовало 17 предприятий с 546 рабоч. и продукцией—534,0 тыс. руб. (государств.—301,7 тыс руб., коопер.—94,9 тыс. руб , частн.—132,4 тыс. руб).

Переписью 1923 г. насчитывается в городских поселениях 1.331 предприятие. Из этого числа—132 государственных предприятия (центральных—46, местных—86), кооперативных—74 (с наемным трудом—38, без наемного труда—36), частных—1.125 (с наемным трудом—266, без наемного труда—859). В числе частных и кооперативных предприятий числится—130 арендованных у государства. По налоговой статистике за апрель—июнь 1923 г. по 970 предприятиям оборот был равен 653 тыс. дов. руб., а за июль—сентябрь 1923 г. по 3.706 предпр.—1.679 тыс. дов. руб. В первом полугодии 1923—24 г. было взято 5.499 патентов (3.999 вне города), на государств. предпр.—67, на коопер.—52, на частные—5.380 (3.931 в. г.).

В дальнейшем движение количества видно из след. данных:

	Государств.	Кооперат.	Частных.
2-е полугодие 1923—24 г. . .	44	69	4.949
1-е „ 1924—25 г. . .	58	88	6.845

С 5.062 предприятий за второе полугодие количество их поднялось до 6.991 в 1-е полугодие 1924—25 года.

Торговля. По городской переписи 1923 г. числилось 4.493 предприятия, из которых государственных было—78, кооперативных—120, частных—4.275. Оптовых из всего числа предприятий—0,8%, оптово-розничных—2,0, розничных—97,2%. Торговый оборот 3.002 предприятий за последнюю четверть 1922 г. (октябрь—декабрь)—21.945.680 зол. руб., что составляет 9,8% всего оборота Украины. Занято в торговле—6.025 человек: в государственных—345, кооперативных—623, частных—5.057.

По данным налоговой статистики за период апрель—сентябрь 1923 г. выд но 7.283 патентов. Государственными предприятиями взято—76 (8 внегород.), кооперативными—664 (545 внегор.), частными—6.543 (2.151 внегор.). За первое полугодие 1923—24 г. выдано 4.530 пат.: государственным—62, кооперат.—372, частным—4.096 (959 в. г.).

Обороты предприятий, исчисленные для взимания уравнительного сбора, таковы (в тыс. зол. руб.).

	Государственные.		Кооперативн.		Частные.		Итого.	
	Число предпр.	Сумма оборота.	Число предпр.	Сумма оборота.	Число предпр.	Сумма оборота.	Число предпр.	Сумма оборота.
Январь—март 1923 г. . . .	21	64	500	444	3.408	8.053	3.929	8.561
Апрель—июнь 1923 г. . . .	32	87	671	609	4.624	5.117	5.327	5.813

Обороты торгово-промышленных предприятий, уплачивающих уравнительный сбор в порядке Временных Правил, даны в следующих цифрах (в тыс. зол. руб.):

	Тресты.		Акционер. Об-ва.		Банки и Кред. О-ва.		Кооперат. союзы.		Итого.	
	Число объед. и предпр.	Сумма оборота.	Число объед. и предпр.	Сумма оборота.	Число объед. и предпр.	Сумма оборота.	Число объед. и предпр	Сумма оборота.	Число объед. и предпр	Сумма оборота.
Январь—март 1923 г. . .	2/16	6	4/22	100	1/1	1	18/26	242	21/65	349
Апрель—июнь 1923 г. . .	2/16	20	4/22	98	1/1	1	13/25	309	20/64	428

За 2-е полугодие 1923—24 г. число торг. предприятий было 5.468, из которых государств. — 115, кооперат. — 217, частных—5.136. За первое полугодие 1924—25 г. общее число предприятий уменьшилось до 5.126 за счет частных, которых было уже только 4.633 предпр. Государственных увеличилось до 179, кооперативных—314.

Кооперация. Кооперативов первичных на 1 января 1924 г. по губернии было 1.105, из них потребительских—705, промысловых—31, сел -хозяйственн.—365, кредитных—4. Союзов кооперативов—11, 5—потребительских, 4—сельскохозяйственных и 2—смешанных. Количество первичных ячеек инвалидной кооперации на 1 октября 1923 г.—15. В этом числе 8 производственных артелей и 6 производственно-потребительских. Количество членов в них—931 человек. На 1 апреля 1923—24 г. число кооперативов поднялось до 1.153, потребит.—687, промыслов.—28, с.-хоз. — 429, кредитн.—3, смешанн.—6.

Пути сообщения. Развитие рельсового пути в губернии в 1911 г. измерялось 23,9 *км* (22,4 верст) на 1.000 кв. верст территории в дореволюционных границах, а в 1917 г.—26,7 *км* (25,0 верст). Железнодорожный путь проходит по юго-восточной и восточной частям губернии, а по западной только узко-колейная линия Круты—Чернигов. В настоящее время ж.-дорожный путь составляет 823 *км*. Судоходных рек—21,7 *км* (20,4 версты) на 1.000 кв. верст территории; по губернии протекают реки Днепр и Десна. Шоссейных дорог в 1911 г. было 13,0 *км* (12,2 верст), а грунтовых—73,2 *км* (68,6 версты) на 1000 кв. верст.

Вывоз из губернии хлебов был наименьший по сравнению с другими губерниями Украины. Так, по жел. дорогам за 1909—11 г.г. было отправлено всего—171,4 тыс. тонн (10.464,0 тыс. пуд.). В том числе за границу вывезено—101,8 тыс. тонн (6.212,7 тыс. пуд.), около половины вывоза (49,7%) шло через Балтийское море, 15,8%—через Черное море, 33,1%—через русско-прусскую границу. В среднем за год вывозилось 9,8 тыс. тонн (601 тыс. пуд.) пшеницы, 13,3 тыс. тонн (814 тыс. пуд.) ржи, 5,6 тыс. тонн (342 тыс. пуд.) пшеничной муки, 17,2 тыс. тонн (1.052 тыс. пуд.), ржаной муки и 5 тыс. тонн (306 тыс. пуд.) отрубей. Из других товаров вывозилось значительное количество мяса – 2,4 тыс. тонн (144 тыс. пуд.), живой птицы—6,6 тыс. тонн (403 тыс.

пуд.), затем сахара (рафинада и песка)—112,4 тыс. тонн (6.864 тыс. пуд.) и лесных материалов—455,3 тыс. тонн (27.793 тыс. пуд.).

Вывоз хлеба в 1922—23 г. составил 97,1 тыс. тонн (5.924 тыс. пуд.), а ввоз 25,2 тыс. тонн (1.540 тыс. пуд.); рогатого скота—6,0 тыс. тонн (349 тыс. пуд.) и 0,3 тыс. тонн (22 тыс. пуд.); сахару—6,3 тыс. тонн (382 тыс. пуд.) и 4,6 тыс. тонн (28 тыс. пуд.); лесных материалов—63,4 тыс. тонн (3.870 тыс. пуд.) и 16,3 тыс. тонн (997 тыс. пуд.).

Почтово-телеграфная связь в начале 1923 года поддерживалась 89 почтовыми и 63 телеграфными учреждениями. В 1906 г. на 10.000 кв. верст приходилось 18,7 почтовых и 12,4 телеграфных учреждений, а в 1923 г. 27,0—почтовых и 19,1—телеграфных.

Коммунальные предприятия. Из предприятий общего пользования в городах губернии имеется 3 водопровода— в Новгород-Северске, Шостке и Чернигове. В первых двух незначительные, а в Чернигове—со средней суточной подачей воды (октябрь 1923 г.)—1.107 тыс. *л* (90 тыс. вед.). Имеется 4 общественных бани с суточной пропускной способностью 1.560 человек, в Глухове—на 600 человек, Конотопе—200, Сновске—260 и Чернигове—800.

Жилая площадь в городах. Количество владений в городах губ. насчитывается—47.064, застроенных—75,8$^0/_0$. Национализировано из числа застроенных 8,8$^0/_0$, в Чернигове—31,5$^0/_0$, жилых квартир 49 тыс., в них комнат 111 тыс. Средняя площадь занятой квартиры 34,7 кв. *м* (68,7 кв. арш.). На одного жителя в среднем по губ. приходится— 6,5 кв. *м* (13,0 кв. арш.), в Чернигове—6,8 кв. *м* (13,5 кв. арш.), в поселках городского типа—6,6 кв. *м* (13,1 кв. арш.).

Местный бюджет. Положение местных финансов видно из следующих данных:

	Доходы.	Расходы.	Дефицит.
1912 г.	3.822,6 т. р.	5.933,4 т. р.	2.050,8 т. р.
1922-23 г. . . .	1.570,7 „ „	1.476,9 „ „	93,8 „ „ (остаток).
1923—24 г. . . .	4.217,4 „ „	4.893,7 „ „	676,3 „ „

На просвещение в 1912 г. израсходовано 84 коп. (на душу населения), а в 1923—24 г.—76 коп., на здравоохранение в 1912 г.—54 коп., а в 1923—24 г.—19 коп.

Народное просвещение. Школьная сеть. Учреждений по народному просвещению на 1 января 1923 г. насчитывалось 1.313, учащихся в них—120.957. В этом числе единых трудовых школ—1.134, в них учеников — 109.086, школ фабзавуча—6 с 250 учениками, профессиональных школ и курсов—59, с количеством учеников—3.781, рабочих факультетов—1 (учен. 177), техникумов и пр.—16 (уч. 2.135), институтов—3 с 463 учащимися. По внешкольному образованию было школ по ликвидации неграмотности—5 (ученик. 133), библиотек—121, клубов—43, хат-читален—107, театров—43, кино-театров—10, музеев—8. На 1 января 1924 г. школ-семилеток—1.108 с 107,7 тыс. уч., детдомов—31 с 3.266 дет., професс. школ и курсов—10 с 3.576 учащ., техникумов—6 с 825 учащ., высших школ—3 с 481 студ. Школ по ликв. безграмотности—239 (5.980 учащ.), курсов для взрослых—6 (526 училищ), библиотек—189, клубов—131, театров—29, музеев—8.

Народное здравоохранение. Из учреждений по охране народного здравия в сельской лечебной сети 142 врачебных участка, из которых 64 амбулаторных, 78—больничных. В больницах 781 койка. В городской лечебной сети—1 амбулатория, 1 - поликлиника, 17 больниц с 1.302 койками. В сети учреждений фабрич. медицины поликлиник и амбулаторий—20, медпунктов—6, больниц—3 с 242 койками, аптек—23. Медицинского персонала насчитывается—1.321 человек, в том числе в городе—934 чел., врачей—314, в том числе в городе—209, фельдшеров—546, в том числе в городе—297, акушерок—104, в том числе в городе—85.

КРЫМСКАЯ АВТ. СОВ. СОЦ. РЕСПУБЛИКА.

Рельеф, почва и климат. Крымский полуостров, в отношении почвы и рельефа, является продолжением Украинских степей. Север и северо-запад Крыма и центр Керченского полуострова составляют каштановые суглинки, центр Крыма—черноземную почву. Равнинный характер степи нарушается к западу Евпаторийским плоскогорьем и цепью Крымских гор по южному берегу Крыма (высшая точка 1.543,4 *м* (723,4 саж.). В этих районах почва большею частью состоит из мергелистых суглинков. Северная часть Крыма с тем же континентальным климатом, как и в южной части Украины, и с теми же господствующими восточными ветрами. В западной части Крыма дуют преимущественно северные и северо-западные ветры. Южная часть защищена горами от северных и северо-восточных ветров и отличается тихой погодой. Благодаря господству восточных ветров в степной части Крыма, она подвержена засухам и резким колебаниям урожая. Количество осадков в год в Симферополе равняется 332 *мм*, в Севастополе 414 *мм*, в Ялте 492 *мм*. Температура (средняя годовая) в Симферополе—10,1°, в Севастополе—12,1°, в Ялте 13,4°, в Керчи 11,3° Ц.

Растительность северного склона гор состоит в нижнем поясе из дуба, граба, в верхнем—бука, клена, сосны. Выше бука растет иногда можжевельник. Южный склон, повторяя в общем то же поясное распределение, присоединяет еще пояс грецкого орешника и пояс вечно-зеленых. Верхняя часть хребта „Яйлы“ представляет собой плоскогорье, доступное для пастбищ. В окружающем Крым Черном море имеется значительное количество рыбы—(кефаль, скумбрия, камбала, осетр, белуга, сельди, бычки и проч.). В 1910 г., по подсчетам Максимова, в районе от Дуная до Керченского полуострова было выловлено рыбы на 1,8 милл. руб.

Площадь и население. Крымская ССР образована постановлением ВЦИК от 18/X—1921 г. из уездов: Джанкойского, Евпаторийского, Керченского, Севастопольского, Симферопольского, Феодосийского и Ялтинского б. Таврич. губ. В административном отношении она делится на 10 районов: Симферопольский, Евпаторийский, Керченский, Севастопольский, Джанкойский, Феодосийский, Ялтинский, Бахчисарайский, Судакский, Карасубазарский. Административный центр—Симферополь, население в 1920 г.—79,1 тыс. чел.; в 1923 г.—70,6 тыс. Территория республики равняется 25.557 кв.

километрам (22.457 кв. верст). Население ее в 1923 г. исчисляется в 607,777 человек, из которых мужчин—291.947, женщин — 315.850. В 1897 г. в Крыму было 546.592 чел. а в 1921 г. насчитывалось переписью (апрель) 720.421 чел. По исчислению ЦСУ, на 1 января 1925 г. числится всего населения—579 тыс. чел., в том числе *городсного* —255.5, *сельского* — 323,8 тыс. чел. Плотность населения в 1897 г. на 1 кв. *км* была 21,4 чел., в 1921 г.—28,2 чел., в 1923 г.— 23,7 чел. *Городское население* в 1897 г. исчислялось в 228.373 чел., в 1921 г.—327.088 чел., в 1923 г. — 257.277 (мужчин — 116.947, женщин — 140.330). *Сельское население* в 1897 году исчислялось в 318.219 чел., в 1921 г.— 327.088 чел., в 1923 г. — 350.500 (мужчин — 175.000, женщин—175.500). По национальному составу население Крыма в 1921 г. состояло из 371.017 русских, 186.715 татар, евреев 49.404, немцев 42.350, греков—23.868, армян—12.051, болгар — 10.572, поляков — 5.734, караимов — 5.564. Первое место по количесву занимают русские (51,5%), второе татары (25,92%), третье евреи (6,86%), затем немцы, греки, армяне и др. Татары, немцы, болгары живут преимущественно в сельской местности; армяне, евреи, поляки—преимущественно в городах. Русских в городах до 52% всего русского населения.

Сельское хозяйство. Земледелие. Из всей площади земли по Крыму удобной земли в 1917 г. насчитывалось 2.387.690 *га* (2.185.448 дес.). Под пашней насчитывалось 1.262.228 *га* (1.155.315 дес.) (48,95% всей земли), под выгоном—323.665 *га* (296.250 дес.) (13,55%), сенокосом—31.205 *га* (28.562 дес.), усадьбой—27.512 *га* (25.182), под лесом 218.994 *га* (200.445 дес.) (9,15%) и неудобной земли — 524.086 *га* (479.695 дес.) (21,95%). Посевная площадь в крестьянских хозяйствах в 1915 г. по Крыму исчислялась 804,7 тыс. *га* (736.542 дес.), в 1917 г. 765,1 тыс. *га* (700.299), в 1921 г. 625,3 тыс. *га* (572.362 дес.), а в 1923 г. 378,2 тыс. *га* (346.223 дес.), в 1924 г. 447,1 тыс. *га* (403,2 тыс. дес.). Площадь 1923 г. составляет 47,0% площади 1915 г., а в 1924 г. 55,5%. Озимый клин в крестьянских хозяйствах в 1916 г. был 427,1 тыс. *га* (390.927 дес.), в 1917 г.

434,1 тыс. *га* (397.342 дес.), в 1921 г.—284,6 тыс. *га* (260.489 дес.), в 1922 г.—86,7 тыс. *га* (79.348 дес.), в 1923 г. 202,0 тыс. *га* (184.874 дес.), в 1924 г.—198,1 тыс. *га* (181.373 дес.). В 1922 г. озимые составляли 20,3% 1916 года, в 1923 г.—43,3%, в 1924 г.—46,4%. В Крымсовхозе в 1924 г. озимый клин равнялся 6,7 тыс. *га* (6.143 дес.), в 1923 г.—8,4 тыс. *га* (7.704 дес.); в прочих совхозах и колхозах до 5,5 тыс. *га* (5.000 дес.), в 1923 г.—11,2 тыс. *га* (10.220 дес.).

Распределение посевов по культурам было таково:

	1916 г.	1922 г.	1923 г.	1924 г.
Рожь озимая	1,1	11,3	15,5	8,6
Пшеница озимая	49,1	31,2	36,3	44,6
„ яровая	0,3	0,7	1,1	0,3
Ячмень	31,9	6,6	20,0	23,9
Овес	13.6	12,6	11,7	12,0
Кукуруза	0,9	28,6	7,0	4,7
Просо	0,2	2,0	3,0	0,9
Прочие	2,9	7,0	5,4	5,0
Итого	100	100	100	100

Увеличился в 1923 г. сравнительно с 1916 г. процент ржи, уменьшилась пшеница, ячмень, немного овес, в 1924 г. увеличились относительно пшеница, ячмень и уменьшилась рожь (к 1923 г.), увеличились более ценные культуры.

В абсолютных цифрах посев ржи 1923 г. был 53,7 тыс., в 1924 г. — 35,5 тыс. дес., пшеницы озимой 129,6 тыс. и 182,6 тыс. дес., ячменя — 69,8 тыс. и 97,8 тыс. дес., овса — 40,5 тыс. и 49,2 тыс. дес., проса — 10,6 тыс. и 4,0 тыс. дес., кукурузы — 24,1 тыс. и 19,4 тыс. дес. Из 66.513 хозяйств без посева в 1923 г. было 16.620 хозяйств, т.-е. 25%. В 1921 г. в степной части 19,9% хозяйств засевало до 4 десятин, 30,9% засевало от 4,1 до 13 дес., 19,9% от 13,1 до 25 дес, и 16,2% от 25,1 до 40 дес. и выше. В 1923 г. до 4 дес. засевало уже 36,3%, от 4,1 до 13 дес.—39,7%, т.-е. обе группы усилились сравнительно с 1921 годом; засевающих от 13 дес. до 25 дес. и засевающих выше 25 дес. уменьшилось — в первой группе было 13,4%, а во второй только 5,4%, (вместо 16,2$^1/_8$). Беспосевных уменьшилось больше чем в два раза. В пригорной части Крыма (округа Севастопольский, Бахчисарайский, Симферопольский, Ст. Крымский, Карасубазарский) больше трети хозяйств беспосевных, засевающих до 2 дес. — 33,6%, засевающих до 10 дес.— 22,9% и засевающих больше 10 дес. 7,7%. В 1923 г. произошло уменьшение беспосевных, составлявших теперь немного менее $^1/_4$ хозяйств, засевающих до 2 дес., увеличилось до 43,7%, от 2,1 до 10 дес. 27,7% засевающих более 10 дес. немного уменьшилось — 6,1%. О южно-бережной части данных нет.

Урожайность пшеницы за 1900 — 1919 гг. колебалась от 0,53 тонны (32,88 пуд.) до 1,33 тонны (81,50 пуд.) на десятину, ячменя — 0,27 — 1,13 тонны (16,9 — 68,73 пуд.), овса 0,36—1,12 тонны (21,98—68,58 пуд.). Средний урожай пшеницы за это время был 0,82 тонны (50,18 пуд.), ячменя— 0,67 тонны (40,95 пуд.), овса — 0,68 тонны (41,90 пуд). В 1913 г. по умолоту с десятины получено пшеницы озимой 0,56 тонны (34,6 пуд.), ржи — 0,45 тонны (27,4 пуд.), пшеницы яровой — 0,24 тонны (14,5 пуд.), ячменя озимого — 0,6 тонны (37,2 пуд.), ячменя ярового—0,34 тонны (21 пуд.), овса— 0,36 тонны (22 пуда). Средний сбор по Крыму за 1900— 1919 г.г. был: пшеницы—241,1 тыс. тонн (14.782 тыс. пуд.), ячменя—133 тыс. тонн (8.121 тыс пуд.), овса — 66,3 тыс. тонн (4.043 тыс. пуд.). Общий сбор хлебов в 1923 г. в крестьянских хозяйствах—132,6 тыс. тонн (8.093 тыс. пуд.), в совхозах и колхозах—15,8 тыс. тонн (912,8 тыс. пуд.). В 1924 г. валовой сбор ржи исчислялся в 571 тыс. пуд., пшеницы—в 1.298 тыс. пуд., всего главных хлебов 7.230 тыс. пуд., картофеля 277 тыс. пуд. Обеспеченность хозяйств инвентарем (мертвым) слабая. В 1923 г. в 43.931 хозяйствах, имеющих тот или иной инвентарь; было 17.699 плугов (в 1921 г. их было 19.463), буккеров с сеялкой — 7.878, без сеялок—3.728 (в 1921 г.— 13.631), борон — 14.691, сеялок разбросных — 1.937, рядовых — 361. Хозяйств без транспорта 38.158, телег одноконных — 3.277, пароконных—30.500.

Скотоводство за время с 1917 г. по 1924 г. потерпело большие изменения, что видно из следующего.

	1916 г.	1917 г.	1921 г.	1923 г.	1924 г.
Рабочих лошадей .	145.103	133.598	114.498	33.095	50,6
Всего лошадей . .	192.693	171.496	150.685	44.554	62,6
Волов	40.637	32.584	22.130	10.079	14,0
Коров	77.744	83 070	94.029	54.383	64,0
Всего рог. скота .	204.628	188.272	176.206	109.841	157,5
Овец	690.710	527.126	545.416	287.507	361,4
Свиней	—	105.167	90.775	15.678	45,5
Проч. скота (козы, верблюды и пр.)	—	14.959	19.728	—	—

На одно хозяйство в 1917 г. приходилось рабочего скота (лошадей и волов) 2,4 головы, в том числе рабочих лошадей 1,9 головы, волов—0,5 гол; в 1921 г.—1,8 гол. рабоч. скота (лошадей=1,5, волов—0,3); в 1923 г.—0,7 гол. Рогатого скота на одно хозяйство в 1916 г.—2,3 гол., в 1917 г.=2,4 гол., в 1921 г.—1,9 гол., в 1923 г.—1,7 гол. Овец на одно хозяйство в 1916 г. приходилось 9,5 гол., в 1917 г.—8,1 гол., в 1921 г.—6,7 гол., в 1923 г.—4,3 гол.

Как обеспечены хозяйства рабочим скотом, видно из следующих данных о процентном распределении их (число хозяйств в процентах).

	Без рабоч. скота.	С 1 голов. раб. скота.	С 2 голов. раб. скота.	С 3 голов. раб. скота.	С 4 голов. раб. скота.	Итого.
Степная часть Крыма.						
1911 г.	24,9	16,1	21,8	12,4	24,8	100
1923 „	50,0	17,3	17,7	7,5	7,5	100
Пригорная часть.						
1921 г.	40,0	15,9	27,5	7,7	8,9	100
1923 „	62,0	14,6	14,9	4,4	4,1	100

Наиболее обеспеченные скотом группы—3 или 4 головами—уменьшились в обеих частях Крыма, но особенно в степной. Значительно увеличились группы бесскотных; в степной части—вдвое. В 1924 г. по всему Крыму без рабочего скота было 56,2%, имеющих 1 гол. раб. скота—18,0%, две—15,7, три—5,4%, 4 и более—4,7%.

Ввиду благоприятных естественных условий получило значительное развитие садоводство. В 1921 г. по Крыму зарегистрировано 10,1 тыс. *га* (9.238 дес.) садовых насаждений в 3.978 садах. В 1923 г. считалось их около 7,6 тыс. *га* (7 тыс. дес.), и общий сбор фруктов (в 1923 г.) был 14,7 тыс. тонн (900 тыс. пуд.).

Виноградарство в Крыму велось в 1921 г. на 6,1 тыс. *га* (5.570 дес.). Виноградники находятся преимущественно на южных прибрежных склонах Крымских гор (от мыса Айя до г. Феодосии). Средняя урожайность с десятины 3,27 тонны (200 пуд.), и ежегодно собиралось до войны 18 тыс. тонн (1.100.000 пуд.) винограда. До 13,1 тыс. тонн (800.000 пуд.) винограда шло на вино. В 1923 г. сбор был 8,4 тыс. тонн (512 тыс. пуд.).

Табачные плантации в 1917 г. составляли 3,5 тыс. *га* (3 204 дес.), а в 1921 г. уже только 583,4 *га* (534 дес.), в 1923 г.—1,97 тыс. *га* (1.800 дес.). Средний сбор с десятины—0,82—0,98 тонны (50—60 пуд.), а в 1923 г. сбор был около 0,5 тонны (30 пуд.).

Под огородами в 1921 г. было 3,7 тыс. *га* (3.408 дес.), каковые находятся преимущественно около Симферополя и Севастополя.

Пчеловодство, по переписи 1921 г., исчислялось в 8.863 улья, в том числе рамочных 3,965 (по совхозам было 779). Оно сосредоточено преимущественно в трех округах: Симферопольском—4.953 улья, Феодосийском—1.187, Севастопольском—1.709.

Леса. Под лесом по данным 1917 г. находится около 218,5 тыс. *га* (200 тыс. дес.). По исчислениям Лесного Управления НКЗ Крыма лесная площадь составляет 240 тыс. *га* (220 тыс. дес.), из которых удобной лесной площади 180 тыс. *га* (165 тыс. дес.), лесной поросли на скалах и кустарника 54 тыс. *га* (50 тыс. дес.), остальных лесистых мест—6 тыс. *га* (5 тыс дес.). Крымские леса являются хранителями источников влаги в засушливом Крыму. Поэтому до 54 тыс. *га* (50 тыс. дес.) объявлены защитными и не подлежащими разработке. За годы войны и революции произошло большое расхищение лесов. И в настоящее время из лесов Крыма может быть предоставлено около 4.900 тонн (300 тыс. пуд.) дров, что недостаточно для потребностей Крыма. По данным Крым. Ст. Бюро в 1924 г. площадь под лесом и кустарником исчисляется в 200,4 тыс. дес.

Промышленность. Промышленность Крыма развита слабо. В 1913 г. насчитывалось до 3.356 предприятий с 50 тыс. рабочих. На каждое предприятие приходится только 15 чел. рабочих. Природные же условия дают возможность для большего развития. В Керченском районе имеется железная руда, железо, месторождения нефти, серы, минералов и проч. С давних пор Крым снабжал солью и значительную часть Украины. Производительность всех промыслов была около 557 тыс. тонн (34 милл. пуд.). В 1921 г. выволочка соли была только 2.457 тонн (150 тыс. пуд.). В 1923 г. соли добыто около 131 тыс. тонн (8 милл. пуд.).

В 1913 г. было добыто камня (Керченский желтый, бадрак белый 170 тыс. *куб. м* (17.500 куб. саж.), формового резаного камня 3,2 милл. шт., гранита мостового 2.900 *куб. м* (300 куб. саж.), пропитного плитняка 278 тыс. шт. Работало 1.138 рабочих. В 1921 г. добычи не было, не было и в 1923 г.

Железных руд было добыто в 1913 г. 491,4 тыс. тонн (30 милл. пуд.), в 1917 г.—81,9 тыс. тонн (5 милл. пуд.), в 1921 и 1923 г.г. добычи не было.

Производство цемента было поставлено на Бахчисарайском цементном заводе. В 1913 г. быдо дано 7,3 тыс. тонн (447 тыс. пуд.).

Металлургическое производство было представлено большим заводом в Керчи с 2 доменными печами и прокатным цехом с 3.000 рабочих (в 1916 г.); имелось еще 21 механический завод и портовый завод в Севастополе.

Мельниц в 1913 г. было 378, из которых 48 относилось к высшему разряду с суточной производительностью в 16 тонн (1.000 пуд.). Самые крупные — в Керчи и Симферополе.

Табачных фабрик в 1913 г. было 8, с продукцией в 2.948 тонн (180 тыс. пуд.).

В 1921 г. было занято 27.924 рабочих на 3.298 предприятиях, из которых с механич. двигат. 851, мощностью 26.476 HP. Городской переписью 1923 г. зарегистрировано 2 104 предприятия, работающих из них 1.553 с 9.865 рабоч. В 1921 г. было действующих в городских поселениях 1.306 предпр. с 21.959 рабочими.

Государственных предприятий было в 1923 г. 201, работающих—166 с 6.717 рабочими, кооперативных—25, работающих 18 с 310 рабоч., частных—1.878, работающих—1.369 с 2.838

занятыми лицами. В этом числе арендованных у государства 48, работ. 42 с 628 занятыми лицами.

Кустарная промышленность в Крыму существует в производствах: башмачном, кожевенном (шорном, чувячном), шитье золотом и серебром, по обработке металла и по керамике. Кустарей-одиночек насчитывалось в 1923 г. до 1.200 человек.

Торговля. Торговля по переписи 1923 г. насчитывает в городах и городских поселениях 4.211, из них государственных—99, кооперативных 168, частных 3.944; из последних в закрытых помещениях 1.611, торговля с мест и вразнос 2.333. Распределение предприятий по формам торговли таково:

	Государств.	Кооперат.	Частных.	Итого.
Оптовых предприятий	18,7	25,0	56,3	100
Оптово-розничных	38,3	20,3	41,8	100
Розничных	1,4	3,3	95,3	100

Оптовые предприятия на 87,5% и оптово-розничные на 86,1% расположены были в Симферополе, Феодосии, Севастополе и Евпатории, розничные на 55% в Симферополе и Севастополе. За время апрель — сентябрь 1923 года было (по числу выбранных патентов) 7.750, из них вне города—879. Государственных было 165, кооперативных—242, частных—7.343. В полугодие 1923/24 г. (октябрь — март) было 5.339 предприятий, в том числе вне города 466. Государств. было—172, кооперат.—281, частных—4.886. Количество частных уменьшилось на 44%.

Обороты предприятий, подвергающихся уравнительному сбору, были таковы:

	Государственные.		Кооперативные.		Частные.		Итого.	
	Число предприятий.	Сумма оборота.	Число предприятий.	Сумма оборота.	Число предприятий.	Сумма оборота.	Число предприятий.	Сумма оборота.
Янв.—март 23 г.	66	500	188	386	3.870	4.767	4.124	5.653
Апр.—июнь „ .	120	815	286	665	5.706	6.702	6.112	8.182
Окт.—март 23/24 г.	81	1.985	245	1.938	4.402	17.454	4.728	21.377
Апр.—сент. 24 г .	—	—	—	—	—	—	—	—

Оборот (в среднем) одного предприятия за январь—март—1.371 руб. (золотых довоенных), за апрель—июнь—1.339 руб., а за октябрь—март (6 мес.)—4.521 руб. (червонных).

Обороты предприятий, облагающихся в порядке временных правил, были следующие (числитель—объединения, знаменатель—предприятия).

	Тресты.		Акцион. об-ва.		Банки и об. вз. кр.		Союзы кооп.		Итого.	
	Объедин. и предприят.	Оборот тыс. з. руб.	Объедин. и предприят.	Оборот тыс. з. руб.	Объедин. и предприят.	Оборот тыс. з. руб.	Объедин. и предприят.	Оборот тыс. з. руб.	Объедин. и предприят.	Оборот тыс. з. руб.
Январь—март 1923 г. . .	7/48	607	—	—	2/5	36	1/7	64	10/60	707
Апр.—июнь 1923 г. . .	5/29	358	—	—	2/4	16	1/6	60	6/39	434
Окт. — март 1923—24 г.	14/122	5.267	5/29	201	2/2	17	1/2	120	22/155	5.605
Апр. — сент. 1924 г. . .	—	—	—	—	—	—	—	—	—	—

В полугодие октябрь—март произошло увеличение трестированных предприятий.

Кооперативов первой ступени на 1 января 1924 г. было 585, из которых 103 потребительских общества, 23—промысловых, 446 сельскохозяйственных (на 1 января 1923 г.), 7 кредитных и 6 смешанных. Союзов кооперативов 5; из них 1 потребительский и 4 сел.-хоз. На 1 окт. 1924 г. потребит. кооперативов 1 ст. насчитывалось 142, промысловых—177, сел.-хоз. 282.

Бирж (товарных) в губернии две, в Симферополе и Феодосии (на 1 января 1924 г.). На Симферопольской бирже за октябрь — декабрь 1923 г. было заключено 757 сделок на 1,7 милл. руб., на Феодосийской 337 сделок на 150,3 милл. руб.

Пути сообщения. Промышленность и торговля обслуживаются как железной дорогой, так и водным морским путем. Грузооборот морских торговых портов в 1923 г. был в таком размере:

	За 1923 год.		В $^0/_0{}^0/_0$ к 1913 г.	
	Приход.	Отход.	Приход.	Отход.
		В тысячах тонн и пудов:		
Евпатория . . .	6,4 (391)	50,4 (3.079)	12,0	46,3
Севастополь . .	27,9 (1.707)	7,7 (470)	16,4	30,7
Ялта	нет	све	де	ний
Феодосия . . .	17,6 (1.073)	5,4 (333)	30,6	7,8
Керчь	18,2 (1.111)	26,4 (1.610)	9,7	25,0

Сравнительно с 1913 г. только Евпатория развила отправку почти до половины, а в остальных значительно меньше. Прибытие же грузов наиболее значительно в Феодосии—почти $^1/_3$ 1913 года.

Городское местное хозяйство. Из учреждений общественного пользования в Крыму есть водопроводы: в Симферополе, Севастополе, Евпатории, Ялте, Феодосии, Керчи и Карасубазаре; электрические станции — в Симферополе с двигателями в 1.000 HP, Севастополе—1.800 HP, Евпатории—680, Ялте, Феодосии—260 HP. Керчи, Джанкое и Карасубазаре. Канализация имеется в Ялте, Севастополе, Алупке, Феодосии, Гурзуфе и др. городах.

Застроенных владений по переписи 1923 г. в 21 населенном пункте насчитывалось 25.543, из которых 18,6% национализированных и муниципализированных. На каждое владение приходится 10,1 жителей.

Жилых комнат в Симферополе 30.253 с площадью в 459 тыс. *кв. м* (105.805 кв. саж.), в Севастополе—комнат 31.108 с площадью в 441,6 тыс. *кв. м* (97.005 кв. саж.). В среднем на одного жителя приходится в Симферополе 6,8 *кв. м* (13,5 кв. арш.), в Севастополе—7 *кв. м* (13,8 кв. арш.).

Народное просвещение. Школьная сеть. Школ (низших) в 1914 г. в Крыму было 697, учеников в них 37.420, учителей 1.135; средних школ — 32, с 9.320 учениками. На 1 февраля 1922 г. школ I ступени было 888 с 47.727 учениками, школ II ступени—29 с 2.831 учениками. На 1 января 1924 г. школ I ступени 842 с 35.619 учн., школ II ступени 4 с 309 учн., 7-летних 10 с 1.559 учн., 9-летних 39 с 12.028 учн. Детских домов 53 с 3.598 детьми; профессиональных школ 22 с 1.588 учащихся; техникумов 11 с 1.395 учн. Высших школ — 1 университет с 2.293 студ. и 1 сел.-хоз. институт с 104 студ. Грамотных переписью 1921 г. насчитывалось на 1.000 человек 513, а в 1897 г. по Таврической губ. (включая Крым) на 1.000 человек грамотных было 279.

Народное здравоохранение. Крым является общесоюзной здравницей, как целебная приморская климатическая станция, ежегодно привлекающая массу больных. В летний сезон 1922 г. было развернуто 3.835 курортных коек, из которых платных было 605, переданных в аренду—605 коек, остальные Госплана и Главсанупра. В 1923 г. было уже 6.847 коек: платных—968, арендованных—1.260, госплановских—3.619 коек.

Больных прошло в 1922 г. (летний сезон) 5.544 человека, в 1923 г.—21.184 чел. Мы имеем, стало быть, большой шаг вперед. Лучшими лечебными учреждениями являются: Севастопольский Клинический Институт физических методов лечения имени Сеченова, Ялтинский Клинический Туберкулезный Институт, Сакская и Майнакская грязелечебницы и др.

СЕВЕРНЫЙ КАВКАЗ.

Северо-Кавказский край (раньше юго-восточная область) образован в июне 1924 г. из 4 областей и губерний: Кубано-Черноморской области, Донской области, Ставропольской губернии и Терской губернии и 4 автономных областей: Адыгейской, Карачаево-Черкесской, Кабардино-Балкарской и Чеченской. Позже к ней были присоединены: Северо-Осетинская авт. область, Авт. область Ингушетии, Сунженский округ и гор. Владикавказ. Эти единицы образовались после расчленения по национальному признаку расформированной Горской АССР.

Из Украинской ССР, Донецкой губернии, к Северо-Кавказскому краю присоединены 2 округа: Таганрогский и Шахтинский.

В настоящее время в состав Северо-Кавказского края входят 15 округов и 6 автон. областей, все они делятся на 150 районов. Округа: Армавирский—12 районов, Донецкий — 8, Кубанский — 18, Майкопский — 5, Морозовский — 4, Ростовский—12, Сальский—9, Ставропольский—10, Таганрогск.—16, Черноморский—5, Шахтинский—8, Сунженский—2, гор. Владикавказ, гор. Грозный. Автономные области: Адыгейская— 5 районов, Ингушетия — 3, Кабардино-Балкарская — 7, Карачаево-Черкесская —6, Северо-Осетия—4, Чеченская — 10.

По исчислению ЦСУ на 1 января 1925 г. территория Северо-Кавказского края равна 340.500 *кв. км.* Население исчисляется в 8.394.700 челов., в том числе: городское— 1.506.200 чел., сельское—6.888.500 чел.

Границы района простираются с 50 до 41° северной широты и с 57 до 66° восточной долготы. На этом пространстве наблюдается большое разнообразие почв и климата.

Почва. На востоке по границе с Калмыцкой областью и в северо-восточной части Дагестана лежит область песков.

По мере продвижения на запад чистые пески сменяются светло-бурыми супесями, переходящими в черноземные полосы: одна на западе и северо-западе Донской области, другая вдоль склонов Кавказского хребта от Краснодара, Майкопа, Армавира до Ставрополя, Пятигорска и Прохладной. Вдоль этих полос идут с вкрапливанием других почв южные шоколадные черноземы и каштановые суглинки.

Не менее разнообразен и климат района, что объясняется как рельефом местности, так и противоположным влиянием запада и юго-запада, с одной стороны, востока и северо-востока—с другой. На западе и юге район находится под влиянием Азовского и Черного морей и ощущает его, правда, на сравнительно небольшом протяжении, так как этому препятствует проходящий по южной границе Кавказский хребет. Восточные границы района открыты влиянию сухих губительных ветров. Количество осадков достигает максимума у Черноморского побережья, особенно у Сочи (200 *см* в год) и постепенно падает по мере продвижения на восток, опускаясь у Кизляра до 30—40 *см* в год. В силу этого в восточной части Сальского округа и в Кизлярском уезде в Дагестане либо совершенно невозможно заниматься земледелием, либо необходимы дорого стоящие мелиоративные работы по устройству ирригационной системы.

Влияние рельефа местности на климат особенно ярко проявляется в нагорной части Дагестана, где горы почти не пропускают влаги. Зимой снег сравнительно редкое явление; летом в низких долинах и ущельях дождя почти не бывает. Здесь климат чисто-континентальный—жаркое лето и суровая зима, и только у самого Каспийского моря климат становится более влажным. В годовом ходе распределения температур воздуха изотермы склоняются к юго-востоку. Годовая температура имеет наименьшую величину на севере Донской области (6,9°), высшая—на Черноморском побережье (Гагры, 15,1°). Зимние средние температуры меняются от —9° на севере Донобласти до +5° на Черноморском побережье.

Район богат ископаемыми: в его недрах имеются залежи угля и антрацита, нефти, свинца, серебра, меди и пр. Из них промышленное значение имеют: нефть, каменный уголь, и соль, серебро-свинцовые руды. Важною особенностью района является богатство минеральными источниками, сосредоточенными, главным образом, в Ессентуках, Кисловодске, Пятигорске, Железноводске.

Необычайно разнообразна и богата растительность края. Здесь встречается все, начиная от полыни и кончая кипарисом и олеандром. Богата и его фауна. Здесь встречаются туры, каменные козлы, серны, зубры, олени, рыси, медведи, куницы, кабаны, выдры и пр. Близость морей и ряд крупных водных артерий дает возможность развиться рыболовным промыслам. Улов рыбы оценивался в 1913 г. в 2,2 милл. руб. Леса района занимают огромную площадь в 3.277,6 тыс. *га* (3 милл. дес.). Запас древесины исчисляется в 5 663,4 тыс. *куб. м* (200 милл. куб. фут.) единовременной вырубки перестоя и не менее 1.274,3—1.415,8 тыс. *куб. м* (45—50 милл. куб. фут.) ежегодной выработки.

В связи с огромным сельскохозяйственным значением края и богатством ископаемых находится и характер промышленности края. С одной стороны, здесь заметно развились предприятия пищевой, кожевенной и подсобно текстильной промышленности, обрабатывающие продукты сельского хозяйства края, с другой стороны, наличие полезных ископаемых положило начало промышленностям: топливной, горно-заводской и силикатной.

АРМАВИРСКИЙ ОКРУГ.

Площадь и население. Армавирский округ занимает площадь в 16.980 кв. в. В административном отношении делится на 12 районов. Административный центр—г. Армавир.

Население округа к концу 1924 г. составляло 736.019 чел., из которых городского насчитывалось 87.929 чел., а сельского—648.090 чел.

На квадратную версту приходится 43,3 чел., на десятину—0,4 чел.

Населенных пунктов в округе, включая и мелкие хутора—617, из которых городов 2, селений городского типа—1, станиц—62, сел—23, слобод и поселков—4, хуторов—444, аулов—5 и проч. населенных пунктов—71.

В Армавирском округе, являющемся сельскохозяйственным по преимуществу, имеется всего по данным Краевого земельного управления—1.931,11 тыс. *га* (1.776.712 дес.), из которых значатся удобными 1.829,71 тыс. *га* (1.683.418 дес.), а неудобной—54,74 тыс. *га* (50.359 дес.). Из удобной, в свою очередь, находится под усадьбой 54,35 тыс. *га* (50.000 дес.), под пашнею—1.388,53 тыс. *га* (1.277.518 дес.), под сенокосом—84,81 тыс. *га* (78.029 дес.), под лесом 83,67 тыс. *га* (76.976 дес.), под выгоном и пастбищами—223,79 тыс. *га* (205,895 дес.).

На душу земледельческого населения крестьянского и казачьего приходится всей земли 2,93 *га* (2,7 дес.), удобной—2,83 *га* (2,6 дес.) и земли, находящейся в пользовании крестьянина и казака, 2,83 *га* (2,6 дес.).

Леса. Леса в Армавирском округе занимают площадь 83,58 тыс. *га* (76.900 дес.). Из них 47,50 тыс. *га* (43.700 дес.) принадлежат государственному фонду, а 36,09 тыс. *га* (33.200 дес.) значатся лесами местного значения. Леса округа состоят преимущественно из дуба и других лиственных пород. В лесах государственных запасы древесины определяются приблизительно в 11.028,29 тыс. куб. метров (1.136.000 куб. саж.), в лесах же местного значения этот запас не превышает 3.883,2 тыс. куб. метров (400 тыс. куб. саж.). Все леса округа доступны для разработки и разрабатывания. Состояние лесовозных дорог удовлетворительно.

Сельское хозяйство. Общее число крестьянских хозяйств в округе достигает 123.130. По площади посева они распределяются следующим образом: без посева 10% общего количества хозяйств, до 1 дес. посева—21,5%, от 1 до 2 дес.—19,6%, от 2—3 дес.—14,0%, от 3—4 дес.—10,5%, от 4—6 дес.—12,6%, от 6—8 дес.—4%, от 8 дес.—4,9%, от 8—10 дес.—2,3%, от 10—16 дес.—1,1% и свыше 16 дес.—0,1%. Таким образом наибольшее число хозяйств относится к 3 группе, т.-е. хозяйствам, обеспеченным не более 3 дес.

По обеспеченности рабочим скотом хозяйства округа разбиваются на 6 групп. Хозяйств без всякого скота не имеется, без рабочего скота насчитывается 45,9%, с 1 головой скота—23,9%, с 2 головами—23,1%, с 3 головами—3,7%, с 4 и более—3,4%; если же перегруппировать эти хозяйства в зависимости от числа коров, приходящихся на хозяйство, то бескоровные хозяйства составляют 40,2% общего числа хозяйств, с 1 коровой—45,7%, с 2 коровами—11,3%, с 3 коровами—11,6% и более 4 коров имеет 1% хозяйств, таким образом, наиболее многочисленные группы хозяйств—без рабочего скота (44,8%) и с 1 коровою (45,7%).

На крестьянское хозяйство в среднем приходится 5,2 души.

У сельского населения Армавирского округа имеется 95.335 голов рабочих лошадей, 9.949 молодняка, 16.341 жеребенок, всего же лошадей—121.625. Волов насчитывается 38.817 голов, быков старше двух лет—4.235, коров—94.665, нетелей старше 1½ лет—8.098, бычков от 1½ г. до 2-х лет—6.289, подтелков и бычков от 1 года до 1½ лет—26.831, телят до 1 года—66.745, всего же численность крупного рогатого скота определяется в 245.670 голов. Овец взрослых имеется 209.477, ягнят—113.294, а всего 322.701; коз—4.645; свиней старше года—34.196 голов, подсвинков—41.300 и поросят—87.057, итого свиней—162.553; верблюдов насчитывается—336; таким образом число голов скота у населения округа достигает 857.530 голов. Интересно при этом отметить, что стада постепенно восстанавливаются, так как у лошадей и рогатого скота нижние возрастные группы превышают средние.

Преобладающая система полеводства трехпольная.

Площадь посева 1923 г. по культурам распределяется следующим образом: озимыми хлебами было засеяно 290,64 тыс. *га* (267.400 дес.), из которых 4,56 тыс. *га* (4.200 дес.) приходилось на рожь, 273,36 тыс. *га* (251.500 дес.) на пшеницу и 12,72 тыс. *га* (11.700 дес.) на ячмень, яровыми же было занято 97,7 тыс. *га* (89.900 дес.), при чем под рожью—13,5 тыс. *га* (12.400 дес.), 3,0 тыс. *га* (2.800 дес.) под пшеницею, 36,3 тыс. *га* (33.400 дес.) под ячменем, 30,2 тыс. *га* (27.800 дес.) под овсом и 15,0 тыс. *га* (13.850 дес.) под просом, кукуруза культивировалась на 82,4 тыс. *га* (75.800 дес.

и подсолнух—на 92,5 тыс. *га* (85.100 дес.), прочие культуры занимали 54,9 тыс. *га* (50,5 дес.), таким образом, всего под посевом находилось 603,0 тыс. *га* (554.800 дес.).

В 1924 г. по данным КрайФУ, дополненным и проверенным Крайстатуправлением и согласованным КрайЗУ было посеяно ржи озимой 5,5 тыс. *га* (5.131 дес.), яровой—16,4 тыс. *га* (15.199 дес.), пшеницы озимой—335,7 тыс. *га* (308,953 дес.), яровой — 3,7 тыс. *га* (3.491 дес.), овса — 37,0 тыс. *га* (34.033 дес.), ячменя—60,1 тыс. *га* (55.322 дес.), в том числе 15,5 тыс. *га* (14.335 дес.) озимого, гречихи—0,6 тыс. *га* (563 дес.), проса—17,5 тыс. *га* (16.092 дес.), бобовых (бобы, горох, фасоль, чечевица)—1,34 тыс. *га* (1.235 дес.), льна—0,27 тыс. *га* (251 дес.), конопли—0,89 тыс. *га* (816 дес.), подсолнечника—113,47 тыс. *га* (104,485 дес.), кукурузы—100,5 тыс. *га* (92.507 дес.), картофеля—5,3 тыс. *га* (4.963 дес.), сорго—1,2 тыс. *га* (1.194 дес.) и пр. культуры—4,9 тыс. *га* (4.580 дес.), всего таким образом площадь полевого посева выражается в 737,4 тыс. *га* (678.421 дес.).

На основании данных об урожае хлебофуражный баланс 1924 г. выразился в следующих цифрах: валовой сбор пшеницы, ржи, ячменя, овса, проса, гречихи и пр. культуры определился — 491.120,15 тыс. *кг* (29.982,12 тыс. пуд.); на потребление и обсеменение предназначается 75.687,74 тыс. *кг* (4.620,6 тыс. пуд.); таким образом, условно чистый остаток был установлен в 415.435,69 тыс. *кг* (25.361,6 тыс. пуд.). Что же касается подсолнуха, то валовой сбор был определен в 108,11 тыс. *кг* (6.600 пуд.). На обсеменение предполагалось 282,4 тыс. *кг* (172,4 тыс. пуд.), и остаток от культуры подсолнуха определился в 105.303,68 тысяч *кг* (6.428,6 тысяч пудов).

Специальные культуры не имеют серьезного значения в Армавирском округе. Площадь виноградников незначительна, при чем виноделие в виде промысла развито мало, так как культивируется на площади около 0,2 тыс. *га* (192 дес.), под огородами и бахчами занято 32,2 тыс. *га* (29.606 дес.), и, наконец, сады с развитым плодоводством занимают только 0,22 тыс. *га* (200 дес.). Таким образом, все эти отрасли сельского хозяйства имеют чисто местный характер и продукции их сбываются на базарах и ярмарках. Необходимо, однако, отметить культуру сахарной свеклы, возникшую и развившуюся здесь благодаря существующему в округе сахарному заводу; под этой культурою занято 2,2 тыс. *га* (2.078 дес.), не считая площади посева завода в количестве 4,7 тыс. *га* (4.369 дес.). Пчеловодство развито довольно сильно, при чем с улья получается около 327,61 *кг* (20 пуд.) меду и до 32.76 *кг* (2 пуд.) воска. Птицеводство не имеет промыслового значения.

Промышленность. По данным статистики Краевого Совета Народного Хозяйства в Армавирском округе насчитывается государственных промышленных предприятий всего 173. Среди них 2 мукомольных, 1 сахарный завод, 10 маслобойных, 4 текстильных, 1 стекольный, 1 электрич. станция. Из них краевых числится 19, из которых 16 действуют и 3 находятся в состоянии консервации; в заведывании округа осталось 21 предприятие, при чем из них 7 работают, 13 сданы в аренду и 1 консервируется; наконец, районам передано как действующих, так и консервированных предприятий всего 134.

Во всех этих предприятиях на 1 сентября 1924 г. состояло 2.547 рабочих, при чем на фабриках и заводах краевого значения их было 1.367; на предприятиях, находящихся в заведывании отделов местного хозяйства и окрисполкомов—498, на сданных в аренду—280 рабоч. и на предприятиях районных исполкомов 402.

Кооперация. В округе довольно значительно развита сеть сельскохозяйственной кооперации. А именно, в нем действуют 36 сельскохозяйственных артелей с 1.888 членами, при чем во владении их состоит 2,4 тыс. *га* (2.218 дес.); сельскохозяйственных коммун насчитывается 36, с 2 141 членами, работающими на площади 8,5 тыс. *га* (7.829 дес.), наконец, земельных товариществ в округе 13, с 348 членами. Кроме того, в округе имеется 135 общих сел.-хоз. коопер. товариществ с 14.940 членами, 1 сел.-хоз. коопер. огородников с 45 членами, 1 табаководческий кооператив с 31 членами и 4 машинных кооперат. с 178 членами и разных других объединений, как-то пчеловодческих объединений и т. п., 4 с 44 членами.

Торговля. Наиболее крупным торговым пунктом округа, экономическое влияние которого распространяется не только на один округ, но и на прилегающие к нему местности, является г. Армавир.

По данным Краевого Фин. Упр. всего торговых предприятий, обложенных промысловым налогом и уравнительным сбором, в округе имелось за 2-е полугодие 1923—24 г. 619, с оборотом в 7.605 руб.; из государственных предприятий насчитывается—20, т.-е. 3% всего количества предприятий, с оборотом в 305 тыс. руб., что составляет около 4% всей суммы оборотов; кооперативных предприятий зарегистрировано 34, т.-е. 5,5% общего числа, при чем обороты их достигают 126.900 рублей или около 16% всех оборотов; и, наконец, частных предприятий имеется 565, т.-е. около 91%, при чем обороты их определяются в 6.029 тыс. руб., что составляет около 78% всей суммы оборота. Таким образом, следует признать, что торговля находится преимущественно в руках частного капитала.

Пути сообщения. Железных дорог имеется в округе—400 вер., шоссейных—7 вер., грунтовых—3.000 верст.

Бюджеты городов Армавира и Кропоткина сбалансированы по первому в сумме 860.000 руб., а по второму—167.000 руб. Доходы от коммунального хозяйства в тесном смысле выражаются по гор. Армавиру в сумме 513.440 руб., т.-е. 41% всего городского бюджета, и по гор. Кропоткину—в сумме 108.500 руб. т.-е. 65%, при чем от аренды городских недвижимостей, домов, торговых помещений, земель и проч. гор. Армавир получает 437.090 рублей, а Кропоткин — 74.800 руб.

В г. Армавире имеются следующие предприятия: водопровод, находящийся на хозяйственном расчете и дающий чистого дохода от 6.000 до 10.000 руб., отпускает он до 40.000.000 вед. воды; ассенизационный обоз, эксплоатируемый тем же способом, приносит около 3.000 руб. дохода, электрическая станция, предполагающая отпустить до 700 тыс. килоуатт, исчисляет свою прибыль, вносимую в бюджет, в 6.000 руб., бойни, которые исчисляют чистый доход в 12.000 руб., и бани, дающие доход в 600 руб.

Транспортный обоз, эксплоатируемый городом непосредственно, дает 4.050 руб. дохода при 3.787 руб. расхода.

В г. Кропоткине на хозяйственном расчете состоит ассенизационный обоз, приносящий чистого дохода 3.000 руб.; бойня эксплоатируется непосредственно Отделом местного хозяйства, при доходе в 5.100 руб.

Расходы по благоустройству городов достигают по г. Армавиру 277.973 руб., а по гор. Кропоткину—73.861 руб., из них на противопожарную охрану расходуется в г. Армавире—40.554 руб.

В настоящее время в г. Армавире и округе, по имеющимся в секции энергетики Севкавплана сведениям, имеется 8 электрических станций, из них в г. Армавире — 4 и по одной в Кавказской, Гулькевичи, Невинномысской и Лабинской; большинство из них эксплоатируется преимущественно в целях освещения, кроме станции в Гулькевичах, которая дает ток для многочисленных промышленных предприятий, здесь сосредоточенных.

Бюджет Армавирского округа сведен на 1924—25 г. в сумме 4.836.208 руб.; более всего ожидается от надбавок (47,8%) и от Комхоза (16,4%). По остальным источникам поступления ничтожны. По расходной части более всего тратится на народное образование (37,5%), на здравоохранение (13,7%) и на администрацию (14,6%).

Народное образование. На народное образование по местному бюджету Армавирского округа 1924—25 г. предназначено 1.791.534 руб., что составляет 37,04% всего бюджета, на душу же населения расход на образование падает в размере 2 р. 44 к., при чем в городах поднимается до 3 р. 53 к., а в остальных местностях понижается до 2 р. 28 к.

За эти средства населению предоставляются следующие школы и просветительные учреждения: в г. Армавире имеется 10 детских домов и домов ребенка с 828 обслуживаемыми детьми, 1 детская колония на 30 детей и 1 детская площадка на 87 детей; в районе же насчитывается 28 детских домов и домов ребенка с 1.799 детьми, 4 детских колонии с 364 призреваемыми и 2 учреждениями охраны детства иных типов на 53 ребенка.

Учреждений профессионального образования в городе и округе действуют 6 с 551 учащимся при 44 лицах педагогического персонала. Из них в г. Армавире существуют: один педагогический техникум на 81 учащегося с 9 преподавателями, одна художественная студия с 173 учащимися при 3 учителях, 2 фабрично-заводских училища с 73 учащимися при 2 преподавателях и курсы, которые ведутся 22 лекторами и которые посещаются 224 лицами; наконец, организуется промышленно-технический техникум. В районах же имеется 2 профтехнических школы—в Лабинском и Григорополисском районах—на 364 учащихся с 35 преподавателями, 2 объединенных сельскохозяйственных и зоотехнических школы в Вознесенском и Курганном районе на 238 учащихся при 25 учителях.

Из культурно-просветительных учреждений в Армавирском округе действуют 286 школ грамоты и ликвидации неграмотности, посещаемые 9.217 слушателями; из этих учреждений 31 работает в Армавире и имеет 1.182 учащихся, а 255 организованы в округе, ими пользуются 8.035 чел. Общеобразовательных же школ для взрослых имеется только одна: в г. Армавире, посещает ее 176 человек.

Из внешкольных учреждений работают 96 изб - читален, 17 библиотек, из которых 6 находится в Армавире, и 12 клубов.

Музеи имеются в г.г. Армавире и Кропоткине, с пропускной способностью 3.000 чел. в первом и 1.200 чел. во втором.

Народное здравоохранение. В округе имеется 18 больниц на 643 койки, которые обслуживаются 40 врачами, 123 лицами среднего медицинского персонала и 360 технического персонала; амбулаторных и фельдшерских пунктов 89 с 104 врачами, при них 170 лиц среднего медицинского и 131 технического персонала; далее в округе есть один дом матери и ребенка на 25 коек, в нем работает 1 врач, 5 лиц среднего медицинского персонала и 12 технического персонала; сверх того, в прочих учреждениях здравоохранения работают 32 врача, 23 лица среднего медицинского и 17 технического персонала. Всего округ располагает для борьбы с болезнями 668 койками, 177 врачами, 325 лицами среднего медицинского персонала и 520 технического персонала.

Одна койка приходится на 1.102 душ населения, а один врач—на 4.164 жит.

ДОНЕЦКИЙ ОКРУГ.

Пространство и население. Донецкий округ на севере граничит с Воронежской губ., на северо-востоке с Сталинградской губ., на востоке и юге с Шахтинским округом и на западе с Харьковской губ. Размеры площади округа за последние годы неоднократно подвергались изменениям. Еще в 1917 году из части Донецкого и Хоперского округов был выделен новый округ б. Донской области—Верхне-Донской. В 1920 г. во вновь образовавшуюся Донецкую губернию Украины из Донецкого округа была передана его южная часть. В 1921 г., когда к Сталинградской губернии отошли две трети Второго Донского округа, то к оставшейся части последнего в числе других были присоединены 8 волостей Донецкого округа. В 1923 г. в ту же Сталинградскую губ. отошли 4 волости Верхне-Донского, в котором находились присоединенные в 1918 г. части Донецкого округа. После этого присоединения Верхне-Донской округ уничтожается, оставшаяся его часть переходит к Донецкому округу. Вследствие указанных изменений округ, который в 1917 г. занимал площадь в 27,59 тыс. *кв. км* (24.283 кв. в.), в 1920 г. имел территорию в 133,77 тыс. *кв. км* (117.722 кв. в.), в 1921 г.—10,14 тыс. *кв. км* (8.924 кв. в.), в 1922 г.—17,77 тыс. *кв. км* (15.636 кв. в.) или 1.769,55 тыс. *га* (1.628 тыс. дес.), по данным Окрисполкома — 1.760,8 тыс. *га* (1.620 тыс. дес.), каковая площадь осталась за округом и после районирования 1924 г.

По данным Крайстатбюро, *население* округа определяется в 353.8 тыс. душ обоего пола, из них мужск.—158.5 тыс. и женск. пола — 195,3 тыс. *Городского населения*—7.251 чел., из них 3.448 мужч. и 3.803 женщ. *Сельского населения*—346,6 тыс. чел., из них—155 тыс. мужч. и 191,5 т. женщ. Плотность населения—22,6 чел. на 1 кв. версту.

Сельское хозяйство. Из общей площади 1.760,8 тыс. *га* (1.620 тыс. дес.), по данным Окрисполкома, на пашню приходится—70,4%, неудобн.—10,2%, малоудобн.—6,7%, под лесами и кустарниками—3,8%, под выгонами—3,6%, под усадьбой—2,1%, под сенокосом—1,3%, садов—1,5%, огородов—0,2% и левад—0,2%.

По сведениям Донземотдела пахотной земли—1.169,1 тыс. *га* (1.075.657 дес.) (69,9%), целинной—67,6 тыс. *га* (62.218 дес.) (4,0%), выгонной—16,7 тыс. *га* (15.426 дес.), сенокосной—32,2 тыс. *га* (29.657 дес.) (1,9%), под усадьбами, огородами и садами—41,6 тыс. *га* (38.384 дес.) (25%), под лесами—42,0 тыс. *га* (38.642 дес.) (2,5%), всего же удобной—1.369,4 тыс. *га* (1.259.983 дес.) (81,8%), малоудобной—125,1 тыс. *га* (115.107 дес.) (7,5%), неудобн.—177,7 тыс. *га* (163.505 дес.) (10,6%), под отчуждениями жел. дорог—6,47 тыс. *га* (5.951 дес.). Из всей площади в 1.672,7 тыс. *га* (1.539 тыс. дес.) на долю городских земель приходится 3,5 тыс. *га* (3.250 дес.) (0,2%), госимуществ—48,4 тыс. *га* (44.559 дес.) (2,9%), прочих видов землепользования—1.620,6 тыс. *га* (1 491 тыс. дес.) (96,9%).

По сведениям Окрисполкома, хозяйств беспосевных и имеющих до 2—4 дес. имеется в округе 70%, до 8 дес. посева—21% и от 16 дес. и выше—9%.

В сельскохозяйственном отношении округ может быть разделен на две крупных части: к первой—относятся районы: Казанский, Мешковский и Вешенский, ведущие зерновое хозяйство с разведением мясного скота. В западной стороне этой части округа наблюдается возрастание посевов подсолнуха. В названных районах, которые сравнительно с остальными являются многоземельными, распространены пестрополье и залежь, нередко сведенная к одно—двухлетним перелогам; трехпольная система встречается в округе, как случайное явление. В животноводческом хозяйстве господствует разведение мясорабочего скота. Овцеводство и свиноводство сильно сократились. Коневодство весьма слабо, тогда как в довоенное время широко разводились верховые лошади, как ремонтный материал для кавалерии. Рассматриваемая часть округа может быть охарактеризована, как поставщица в урожайные годы большого количества пшеницы, мясного скота и птицы. По реке Дону весьма развито потребительское бахчеводство. Другая часть округа включает районы: Л. Калитвенский, Криворожский, Тарасовский, Кашарский и Миллеровский. Здесь господствуют пшеница и ячмень. В этой части округа определенной системы полеводства нет, и большей частью встречается залежно-переложная система.

Инвентарь округа следующий: плугов однолемешных—18.033, двухлемешных и буккеров—11.246, полольников—347, культиваторов — 60, борон — 34.061, сеялок — 6.863, сеялок разбросных — 172, лобогреек — 10.049, сноповязалок — 100, конных молотилок —100, парных молотилок—180.

Зерновой баланс округа на 1924—25 г. предположен следующий (в тыс. пуд.):

Запасы прошлого года.	Сбор зерна в 1924 г.	Итого.	Потребн. обсем. озим. и яров. клин.	Условно чистый остаток.
589,2	2.009,4	2.598,6	2.074,8	523.8

Потребность на питание с.-х. населения.	Результаты.		Потребн. в зерно-фураже.	Общий результат.
	Остаток.	Недостаток.		
3.191,4	—	2.667	212,9	2.880,5

Финансовый баланс.

Приход.				Расход.		
От прод. избытков полевод.	От животноводства.	Прибавочн. прираб.	Всего.	Приобр. зерна на пит. и прок. скота.	Един. сельскохозяйств. налога.	Всего.
599,0	1.313,3	283,7	2.196	5.410,4	250,0	5.660,4

Результаты—недостаток—3.464,4 тыс. руб.

Лесное хозяйство. По сведениям Окрисполкома, из числящейся по округу лесной площади в 55,5 тыс. *га* (51.120 дес.) под лесом находится 37,9 тыс. *га* (34.967 дес.). Эти леса переданы земельным обществам и совхозам, которые ведут лесное хозяйство согласно особой инструкции. Лесов государственного значения—42,1 тыс. *га* (38.704 дес.), из коих под лесом—23.595. В лесах преобладает твердая порода—дуб. С 1905 г. насаждают сосну и закрепляют пески шелюгой. Запас древесины на 1,09 *га* (1 дес.) спелых насаждений составляет от 8 до 15 таксационных саж.

Неустроенных лесов около 10,9 *га* (10.000 дес.), устроенных лесов—26,7 тыс. *га* (24.560 дес.); ведется упрощенное лесоустройство. Все леса доступны для разработок, однако хозяйственных разработок не ведется, за исключением ухода за насаждениями, производимыми в питомниках.

Лесопильных и деревообделочных заводов в округе нет. При возке леса пользуются грунтовыми дорогами. Специальных лесовозных дорог не устроено.

Промышленность (по сведениям Крайсовнархоза). В промышленности, находящейся на территории округа, всего занято 5.434 чел. наемных рабочих, из коих 3.327—в сельскохозяйственном производстве, 1.453—в извозном промысле и 654—в промышленно-производственных и друг. предприятиях.

Из предприятий государственной промышленности в округе имеются следующие: госмаслозавод № 4 (г. Миллерово), находящийся в ведении „Ювжирмасло“. Завод работает пятью прессами с производительностью до 1.000 пуд. маслосемян. В ведении „Хлебопродукта“ состоит госмельница № 6 имени Бухарина (в Миллерово); имеет двигатель в 120 с. и мощность до 450.000 пудов зерна в год; работает с нагрузкой. Государственной является также мясохладобойня (на ст. Чертково), находящаяся в ремонте. Предприятий, находящихся в ведении Окр.- и Райисполкомов, в округе—82, из которых в ведении первого — 12 предприятий и в ведении вторых — 70 предприятий.

Распределение предприятий по отраслям промышленности изображает следующая таблица:

Отрасли промышленности.	Находится в ведении			
	Окрисполкома.		Райисполкома.	
	Число предпр.	Число рабочих.	Число предпр.	Число рабочих.
Металлообрабатывающая . .	1	94	—	Св. нет.
Полиграфическая	1	13	—	„
Электрическая	1	4	—	„
Бойни	1	2	—	„
Мукомольная	7	169	77	„
Силикатная	1	40	—	„
Итого	12	322	77	„

Из наиболее крупных предприятий механический завод, находящийся в Миллерове, производит земледельческие машины (молотилки, жатки, сеялки), хода, комплекты крестьянского маслобойного оборудования, части машин и двигателей и полный ремонт их. Завод хорошо оборудован и может выполнять сравнительно крупные заказы по машиностроению и ремонту машин.

Электростанция в Миллерове имеет воздушную сеть в 7.000 метров и абонентов 500; выработка — 25.000 руб., прибыль за полгода—4.650 руб., состоящая из прибыли по сбыту электро-материалов—1.740 руб., по электроустановкам—335 руб. и от производства энергии—2.574 руб.

Кроме указанных предприятий, Окрисполком имеет 6 вальцов. мукомольных мельниц, сданных в аренду на условиях их восстановления.

В ведении РИК'ов находится 70 мельниц, из которых 52 механических и 18 водяных. Из этих мельниц 43 сданы в аренду, 3 назначены к ликвидации, 6 требуют капитального и 3 среднего ремонта.

Из кооперативных промпредприятий в округе имеется 3 сыроваренных завода, принадлежащих Сев. Дон. союзу и находящихся в ст. Тарасовской, Мальчевско-Полнинской и Чеботовской; изготовляемый сыр бакштейн сбывается на московский рынок; заводы перерабатывают 200 пуд. молока в сутки. Миллеровское ЕПО имеет колбасный завод.

Частные промпредприятия округа состоят из 868 мельниц, при которых находятся 99 просорушек и 52 маслозавода. Из приведенного числа частных предприятий работает 249 мельниц, 27 маслозаводов и 6 просорушек с общей производительностью в 2.32,2 т. п., составляющих 33$^0/_0$ производительности работающих госмельниц.

Торговля. Районами экономического тяготения и торговыми центрами округа являются: Миллерово-железнодорожный узел—крупный центр хлебной торговли, отправлявший в довоенное время до $2^1/_4$ миллионов пуд. хлеба; имеет большие мукомольные мельницы, маслобойные и кожевенные заводы; слобода Меньково-Калитвенская с вальцовыми мельницами, имевшая 3 больших ярмарки.

В 9 верстах к западу ст. Чертково (Юго-Восточн. жел. дор.) находится крупнейший центр отправки скота и отправки хлеба.

По данным с.-х. календаря на 1915 г. в округе функционировало свыше 20 ярмарок в различных станицах, слободах и хуторах.

Наиболее крупными из них являются: в Вешенской — Усекновенская, в Еланской — Федоровская, в Казанской — Петропавловская, в слоб. Большинской — со второй недели Великого поста—продолжительность 9 дней, в Кривороржской — Троицкая — 10 дне .

О состоянии в 1923—24 г. торгового аппарата дает представление следующая таблица (число выбранных патентов за апрель—сентябрь 1924 г.):

	I разр.	II разр.	III разр.	IV разр.	V разр.
Государственн. . .	—	1	3	1	1
Кооперативных . .	—	2	100	12	4
Частных	—	136	74	15	1
Всего . . .	—	139	177	28	6

	Всех разрядов.		
	В город.	В сельск. местн.	Итого.
Государственных	6	—	6
Кооперативных	11	107	118
Частных	146	80	226
Итого	163	187	350

По оборотам предприятия за этот же период распределялись следующим образом:

		Всего.
II разряда	Государственных . .	—
	Кооперативных . .	44
	Частных	273
	Итого . .	317
III разряда	Государственных . .	20
	Кооперативных . . .	764
	Частных	405
	Итого . .	1.189

IV разряда	Государственных . .	—
	Кооперативных . . .	640
	Частных	182
	Итого . .	822

Всего II—IV разр.	Государственных . .	20
	Кооперагивных . . .	1.448
	Частных	860
	Итого . .	2.328

Предприятий, относимых по оборотам к V разряду, в округе не имеется.

Приведенные таблицы показывают, что господствующим является аппарат частной торговли; однако, по оборотам государственная и кооперативная торговля почти вдвое превышает обороты частных лиц.

Наиболее крупные обороты делаются во время базаров и ярмарок, куда выезжают также и кооператоры, торгуя с лотков. Частные лица господствуют преимущественно в тех местностях, где нет кооперации, и весьма значительную роль играют в сырьевых заготовках. Так, по данным Окрфинотдела, за второе полугодие 1923—24 г. при общей сумме оборотов в 2.572.564 руб. приходилось на долю:

Государственной торговли . .	92.091	р.	или	3,58%
Кооперации	1.086.715	„	„	42,24 „
Частных лиц	1.393.758	„	„	54,18 „

В 1925 г. в Миллерове наблюдалось закрытие некоторых частных магазинов, не могущих конкурировать в торговле с розничными магазинами кооперации. Однако по заявлению миллеровских хозяйственников частный капитал в общем обороте округа еще занимает 30—35%, работая главным образом на сырьевом рынке и торгуя в деревне бакалейными и мануфактурными товарами.

	На 1/I—1924 г.	На 1/VIII—1924 г.	В $^0/_0{}^0/_0$ увел.
Число с.-х. кредитн. товариществ, предоставивших сведения	62	74	110,3
Число членов т-ва	12.998	18.533	142,5
Балансы	647.533 р.	1.343.122 р.	204,0
Паевые капиталы	3.224 „	238 „	740
Прочие капиталы	320.684 „	436.368 „	135

На 1 октября 1924 г. число кооперативных хозяйств округа составляло 34,3$^0/_0$ всех хозяйств округа.

По сведениям на 20/III 1925 г. Севдос объединяет:

С.-х. т-в универсального типа	75	ячеек.
„ трудов. типа	172	„
Машинных и садоводческих	29	„
Итого	276	ячеек.

Будучи богат сырьевыми ресурсами, округ развивает крупные заготовительные операции. Так, по данным Госторга с 1 октября 1924 г. по 15 марта 1925 г. этой организацией заготовлено:

Подсолнуха	50 т. п.	Зайцев	8 т. шт.
Птицы	4 ваг.	Проч. пушн.	1,5 „ „
Кожсырья	5 т. п.	Щетины	1 „ п.
Лис	4 т. шт.	Жмыха	10 „ „
Лекарств. трав	1 „ „		

Пути сообщения. Общая длина жел.-дор. линии, проходящей по территории округа, равна 110 верстам и принадлежит Юго-Восточной ж. д, Водные пути. Главнейшей рекой, протекающей по территории округа, является Дон, участок которого, протяжением около 125 верст, от ст. Еланской до хутора Золотарева, проходит в сев.-вост. части округа. Вследствие обилия отмелей-перекатов Дон на этом участке судоходен лишь в половодье и имеет несколько пристаней, из которых главной теперь является пристань Базки.

Речки округа несудоходны и летом, высыхая, превращаются в ручейки.

Грунтовые дороги. Главная грунтовая дорога идет от ст. Казанской на слободу Криворожье на Калитве, далее по водораздельной степи пересекает Дон при впадении р. Тихой, затем—через хутор Шумилин, Казанской станицы, соединяет с так наз. Еланским шляхом.

Коммунальное хозяйство. По подсчету Окрисполкома на 1 октября 1924 г. в округе числится 1.028 муниципализированных зданий, из которых: жилых домов—440, торгово-складочных—48, разных построек—540.

Доходные бюджеты определены в общей сумме 960.590 руб., которые распределяются следующим образом: по окружному бюджету—238.768 руб. (24,86%), по бюджету городскому—183.655 р. (19,12%) и по районным бюджетам—588.149 р. (56 02%).

Народное образование. Общее число школ 1-й ступени по последним данным Крайстатуправления—311, семилетних с профессиональным уклоном—1, школ крестьянской молодежи—1, школ 2-й ступени—3, школ при детских домах—2. Библиотек окружных—1, районных—8, сельских—6, избчитален—53.

Народное здравоохранение. По данным анкет врачебных участков в округе—14, из которых больничных участков—9 на 71 кровать, амбулаторных участков—6, фельдшерских участков—1.

ДОНСКОЙ ОКРУГ.

Площадь и население. Донской округ образовался из части б. Донской области и северо-западного отрезка Ейского отдела б. Кубано-Черноморской области. Занимая пространство в 30,32 тыс. *кв. км* (26.680 кв. верст), Донской округ по территории своей уступает только Кубанскому и Сальскому округам С.-К. края. В административном отношении он делится на 12 районов и 161 сельсоветов, охватывая своим управлением семь городов и 637 сельских поселений. В среднем на один район приходится около 2,53 тыс. *кв. км* (2.226,8 кв. в.), 14 сельсоветов и 53 населенных пункта.

Населения в нем числится 1.056.400 душ обоего пола, из которых мужчин—486.800, а женщин—569.600, так что на 100 мужчин приходится 117 женщин. Из общего числа населения в городах сосредоточено 356.676 или 35,5%, в сельских местностях—699,724 или 64,5%.

Из общего количества самостоятельного населения от 10 лет и старше, определяемого по Донокругу, на долю рабочих приходится 67.482 или 13%, на долю служащих 42.673 или 7,6%. Главная масса рабочих сосредоточивается в городах и в особенности в г. Ростове.

Общая площадь земли—3.020,4 тыс. *га* (2.778.995 дес.), из которых 2.692,4 тыс. *га* (2.477.111 дес.) приходится удобной и 328,0 тыс. *га* (301.883 дес.) неудобной.

Сельское хозяйство. Сельскохозяйственное производство Донского округа носит ярко выраженный полеводческий характер, при чем по посевной структуре своей может быть определено как средне-малопосевное, а с точки зрения преобладания полевых культур—как пшенично-ячменно-подсолнечный район края. Из 119.041 хозяйства Донокруга наибольшее число хозяйств приходилось на группу от 4,1 до 8,0 дес. посева—35.167 или 39,3%: второе место занимали хозяйства от 2,1—4,0 дес. посева. Таких хозяйств насчитывалось 24.763 или 20,7%. Равный удельный вес принадлежит хозяйствам от 8,1 до 16,0 дес. посева. Их в округе 23,091 или 19,3%. Довольно значительно представлены малопосевные и многопосевные хозяйства: первых 17,230 или 14,4%, вторых 8.925 или 7,4%. Таким образом основное ядро деревни—средние группы с уклоном к малопосевщикам.

Главное место в пропорции культур занимает яровая пшеница, которая вместе с озимой пшеницей охватывает более 400.000 дес. посева, составляя 49%. Следующее место принадлежит ячменю — 19,6%, затем подсолнуху — 10,4% и ржи — 6,1%.

По сравнению с 1917 г. общая посевная площадь в округе сократилась на 22,7%, составляя 825.085 дес. В пределах отдельных культур в отношении к 1917 г. произошли следующие изменения: резче всего сократилась площадь технических растений — льна и конопли. Современная площадь под этими культурами составляет приблизительно 1/5 площади 1917 г. Вдвое сократилась площадь ячменя, на 38,4% — площадь под посевом овса, на 31,8% — под рожью и на 19,8% — под яровой пшеницей. Почти подошла к 1917 г. площадь озимой пшеницы (отклонение 2,4%), на 53,8% увеличилась площадь под бахчей, в два раза площадь под подсолнухом и более чем в десять раз — под кукурузой.

В зависимости от степени восстановления стада стоит и степень обеспеченности хозяйств скотом. В общем на 100 хозяйств приходится:

Наименование административных единиц.	Рабочие лошади.	Рабоч. волы.	Итого голов рабоч. скота в переводе на лош.	Коров.	Молодняка кр. рогат. скота.	Овец.	Свиней.
По Донобласти . .	49	91	95	138	229	267	81
„ Донокругу . .	82	47	106	120	172	180	85

Как видно, обеспеченность рабочим скотом Донокруга на 11 голов больше средней областной. В отношении же продуктивного скота средняя обеспеченность двора Донокруга ниже средней областной, особенно в отношении молодняка крупного рогатого скота. Объясняется это отходом Морозовского и в особенности Сальского округов — районов со значительным скотоводческим хозяйством.

Торговля. Торговая сеть Донского округа во втором полугодии 1924 г. представлена 7.447 торговыми учреждениями. По категориям владельцев подавляющее большинство предприятий принадлежало частным лицам, что видно из нижеследующей таблицы:

Наименование категорий учреждений.	Государств.		Кооперат.		Частные.		Всего.	
	Абс.	%%	Абс.	%%	Абс.	%%	Абс.	%%
В Ростове и Нахичевани	401	90,1	159	36,1	3.926	59,8	4.486	60,2
В прочих городах Донобласти	42	9,4	92	20,9	1.331	20,3	1.465	19,7
В сельских местностях.	2	0,5	190	43,0	1.304	19,9	1.496	20,1
Всего . . .	445	100	441	100	6.561	100	7.447	100

В росте предприятий по категориям владельцев замечается в общем тенденция к увеличению удельного веса государственных предприятий и уменьшению частных. Так, на 100 предприятий приходилось:

Наименование категорий управлений.	Государств.		Кооперативн.		Частные.	
	I полуг.	II полуг.	I полуг.	II полуг.	I полуг.	II полуг.
В Донокруге (без Ростова) .	1,4	1.5	12,5	9,5	86,1	89,0
„ Ростове	5,7	8,9	3,1	3,5	91.2	87,6

По величине оборота первое место принадлежит госторговле, которая по всему округу дает 55,6% всего оборота; второе место принадлежит частной торговле—25,1%, и третье—кооперации—19,3%.

На 100 единиц рабочего скота приходилось десятин посева:

	II	III	IV	V	VI	VII	Средн.
По Донобласти . . .	590	781,2	592,7	520,9	540,9	621,5	562
„ Донокругу . . .	657,6	917,8	655,8	663,5	617,9	573,8	598

Лесное хозяйство. Вследствие незначительной естественной лесистости Донского округа, в среднем не превышающей 0,3% его территории, лесное хозяйство не имеет в нем большого значения. Общая площадь лесов составит 10.200 дес. или 0,4% всей площади округа.

Промышленность. Донская область, как и Донской округ, имеет на территории своей, почти исключительно в городах, троякого рода промышленные предприятия: мелкие кустарные, более крупные, мелко-цензовые и средне-цензовые, имеющие местное значение, и, наконец, крупно-цензовые, имеющие краевое и отчасти общесоюзное значение. Всего перед расформированием Донской области значилось 104 цензовых промышленных предприятия с 14.957 рабочими.

По сравнению с 1908 г. число промышленных предприятий уменьшилось на 45%.

Основное ядро Донской промышленности составляет промышленность государственная. На долю государственной промышленности приходится 68 заведении с 12.941 рабоч. Средний размер государственных предприятий—190 рабочих. По отношению к общему числу цензовых промышленных заведений государству принадлежит 70,0% их, а по числу занятой рабочей силы 86,6%. Следующее место принадлежит кооперации, в управлении которой находится 17 заведений с 1.563 раб. Средний размер промышленных заведений, принадлежащих кооперации, 90 чел., т.-е. вдвое меньше, нежели государственной. По числу заведений кооперация охватывает 1,3%, а по численности рабочих—10,4%. Последнее место среди цензовых предприятий занимают частные предприятия. Их насчитывается всего 11 с 450 рабочими. Хотя в целом государству принадлежит $^4/_5$ промышленных предприятий, однако в некоторых производствах, главным образом связанных с сельским хозяйством, его удельный вес повышается и доходит почти до 100%. Это надо сказать относительно пищевкусовой и кожевенной промышленности, где по числу рабочих более 98% предприятий находится в руках государства.

Промышленность краевого значения, находящаяся в Донокруге за 1923—24 год:

Наименование предприятий.	Число предприятий.	Число раб. (средн.)	Число служащ. (ср.).	Выработка продукции в зол. руб. в 1913 г.
ДГТЗ	1	1.905	262	15.230.042
Этернит (Новоросцем)	1	111	23	481.748
Донсельмаш (с.-х. металлур.) . . .	1	807	84	621.600
Маслобойный завод	3	267	45	1.882.404
Мыловаренные	2	100	17	772.877
Красочные	1	14	3	285.638
С.К. кожтрест, кожзаводы и посадочная мастерская	4	571	42	1.828.818
С.К. госспирт (завод в Степной) .	1	13	7	187.788
Госспирт, Ростовский водочный завод	1	62	16	1.487.136
Итого	15	3.850	499	22.781.350

Пути сообщения. Железных дорог имеется в округе 531 в. (Екатерининская жел. дор.—54 в., Владикавказская—407 в., Юго-Вост. жел. дор. — 70 в). Водных путей сообщения—746,5 в.

Местный бюджет. Главные доходные статьи по местному бюджету составляют доходы неналогового характера: от предприятий, имуществ и оброчных статей—37,0%.

Второй доходной статьей в местном бюджете являются отчисления и начисления на госналоги. В общем по округу они составляют 24,8% всех поступлений по местному бюджету. Третью категорию местных налогов составляют местные налоги и сборы в тесном смысле, составляющие 9,4% поступлений. Наибольшее значение они имеют в окружном городе (15,6%), наименьшее—в окружной смете (4,4%).

Самая значительная часть расходов из местных средств падает на народное образование, при чем районирование округа дало возможность повысить расходы на культурные нужды с 31 до 32,9%. Затем следуют коммунальные расходы—19%, расходы на здравоохранение—17,7% и расходы на содержание общеадминистративных учреждений—11,7%.

Коммунальное хозяйство Донокруга, сравнительно с Донобластью, мало подвергалось изменению. От Донокруга отошли г. Миллерово и поселок городского типа Морозовская, присоединился к округу г. Ейск.

Как до районирования, доминирующее положение в коммунальном хозяйстве принадлежит г. Ростову и Нахичевани, в которых сосредоточено около 50% городских домовладений, $^4/_5$ всех обобществленных по округу владений и большинство коммунальных предприятий.

По числу застроенных владений в г.г. Донокруга первое место принадлежит г. Ростову—7.791 влад., далее следует Ейск — 5.715, Новочеркасск — 5.268 влад., Нахичевань — 4.562 влад. и Азов—2.945 влад. Из общего числа застроенных владений в г.г. Ростове и Нахичевани муниципализировано 3.002 владения или 24,3%, национализировано—204, или 1,7%. В прочих городах Донокруга степень обобществления выразилась следующим образом:

	Муниципализировано.		Национализировано.	
	Абс.	%	Абс.	%
Гор. Новочеркасск	526	10,0	117	2,2
„ Ейск	239	4,2	2	0,04
„ Азов	111	3,8	36	1,2

Коммунальные предприятия округа сосредоточены главным образом в г.г. Ростове и Нахичевани на-Дону. Из них крупным предприятием является Ростово-Нахичеванский городской трамвай, парк которого достигает 60 вагонов и выручка которого от перевозки пассажиров за 10 месяцев 1924 г.—1.214 тыс. руб. Следует отметить непрестанный подъем в работе трамвая. Так, за 1922 операционный год им перевезено 9.763 тыс. пасс., за 1923 г.—14.445 тыс. пасс. и за 10 месяцев 1924 г.—17.250 тыс. пассажиров.

Другим крупным коммунальным предприятием являются ростовско-нахичеванские городские бойни, имеющие свыше 100 человек рабочих и служащих. Валовой доход боен за 1924 г. составляет 210 тыс. руб. Значительным коммунальным предприятием являются городские санитарные дворы в г.г. Ростове и Нахичевани. Кроме перечисленных, коммунальное хозяйство г.г. Ростова и Нахичевани имеет следующие предприятия (не считая водопровода, канализации и освещения): транспортное бюро с грузооборотом за 9 месяцев 1924 г. в 2.175 тыс. пуд.; газовый завод с годовой выработкой в 12.207 тыс. куб. фут. газа при 112 работниках; 4 пожарных части с 332 работниками; 8 авто-машин и 19 лош.; 6 коммунальных бань, из которых на 1/X 1924 г. действовали только 3 с пропускной способностью в 47 тыс. человек в месяц при 94 работниках с валовым месячным доходом (по сентябрю 1924 г.) в 18 тыс. руб.; 4 коммунальных парикмахерских с 70 работниками и валовым месячным доходом (по сентябрю 1924 г.) в 6.200 руб.

Канализацию из всех городов округа имеет только г. Ростов, где 25% владений присоединено к канализационной сети.

Водопровод имеют Ростов, Нахичевань, Новочеркасск. В Ростове к водопроводной сети присоединено 25,5% владений, в Нахичевани—18,4%, в Новочеркасске—19,4%. Во всех этих городах водопроводная сеть охватывает, главным образом, лишь центральную часть города, где % присоединенных к сети владений достигает 88,1% в Ростове, 76,0% в Нахичевани и 62,2% в Новочеркасске. На окраинах города % присоединенных к водопроводной сети владений падает до 1,1% в Ростове, 0,6% в Нахичевани и 2,0 в Новочеркасске.

Усиленно восстанавливается и создается уличное освещение. В 1922 г. уличного освещения не было совершенно. В 1923 г. в Ростове уже имеется 382 фонаря (из них 282 электрических, не менее чем в 400 свечей каждый, и 100 газовых), а в Нахичевани 42 электрических фонаря. В 1924 г. дается весьма внушительное увеличение уличного освещения. В Ростове установлено еще 232 электрических фонаря и 470 газовых и в Нахичевани 165 электрических фонарей.

В Донском округе имеется 6 электрических станций. Все они находятся в городах округа. 3 в Ростове и Нахичевани, 1 в Новочеркасске, 1 в Ейске и 1 в Азове. Общая располагаемая мощность установок равна 7.075 киловатт, из них в Ростове и Нахичевани 6.100 киловатт, Новочеркасске—496, Ейске—260 и Азове—219.

Народное образование. Народное образование в округе представлено довольно широко разветвленной сетью учреждений социального воспитания, политико-просветительного и профессионально-технического образования. Главную массу учреждений социального воспитания составляют школы 1-й ступени. В пределах округа их насчитывается 538, из которых в городах сосредоточено 55 или 10,2%, в сельских местностях—483 или 89,8%. По языку преподавания—496 русских школ, 13 смешанных, 5 армянских. Остальным национальностям предоставлено по одной-две школы. По продолжительности обучения большинство школ с четырехгодичным (441), хотя довольно значительное число школ и с трехгодичным курсом обучения. Таких школ насчитывается 63, или 11,7%.

В отмеченном числе школ на 1 января 1925 г. значилось 66.420 учащихся и 1.562 преподавателя, так что в среднем на одного преподавателя приходилось 42,5 учащихся.

Школ по ликвидации неграмотности всего в пределах Донокруга насчитывалось 416, в которых в 1924—25 г. числилось около 14.000 учащихся. Из учреждений внешкольного типа—избы-читальни (118), библиотеки всех видов (372), народные дома (9) и клубы (97). Затем идут школы политграмоты (59), школы для взрослых (9) и совпартшколы (1).

Профессионально-техническое образование представлено 15 техникумами, 16 профтехническими школами, 7 школами рабочих подростков, 14 профессиональными курсами и 2 студиями. Общее число учащихся в учреждениях профессионального образования 7.019, из которых главная масса приходится на техникумы (3.412) и профшколы (1.977).

В Донском округе также имеются пять высших учебных заведений. Два из них находятся в Ростове и три в г. Новочеркасске. Общее количество студентов во всех донских ВУЗ'ах в текущем академическом году исчислялось в 7.610 чел., при чем по отдельным ВУЗ'ам они распределялись следующим образом: в Донском государственном университете—3.674, в Донском Политехническом Институте—2.057, в Донском Ветеринарном Институте—279 и в Сельско-хозяйственном Институте—700. Район действия донских ВУЗ'ов—Северо-Кавказский край и Крым.

Народное здравоохранение. Лечебная сеть Донского округа представлена 16 внеучастковыми больницами с 2.020 кроватями, 18 внеучастковыми амбулаториями, 54 врачебными и 17 фельдшерскими участками. Кроме того, имеются две больницы в домах заключения—в Ростове и Ейске—на 108 кроватей.

Параллельно врачебным участкам округ имеет 17 самостоятельных фельдшерских пунктов. Большинство их (11) находится в районах, присоединенных от б. Кубано-Черноморской области. Кроме того, фельдшерские участки имеются по два в Азовском и Мечетинском и по одному в Н.-Кундрюческом и Батайском районах.

КУБАНСКИЙ ОКРУГ.

Площадь и население. Кубанский округ занимает площадь в 37 тыс. *кв. км* (32,5 тыс. кв. в.) или 3.390 тыс. дес.

Округ разделен на 18 административных районов, носящих название того населенного пункта, которое служит районным центром.

В 18 районах объединено 198 сельсоветов, группирующих вокруг себя 806 поселений.

Кубанский округ отличается тем, что населенные пункты в нем вообще крупны—крупнее многих уездных городов Центральной России.

Общая численность населения Кубанского округа, как оно определилось всероссийской переписью 1920 года, представляется такими числами:

	Число жителей.		% к окружному итогу.	
Население городов	179.955	210.516	13,9	16,2
Поселен. гор. типа	30.561		3,2	
Сельских местностей	1.084.399		83,8	

Плотность Кубанского округа значительна: она выше, чем в других местностях Северного Кавказа, средняя для которого равна 28,5 тыс. жителей на квадратную версту.

По племенному составу, как он отображается переписью 1920 года, Кубанский округ достаточно разнообразен: в нем насчитывается более 30 национальностей. Главнейшие из них численно выражаются так: русских—980.290 душ обоего пола, украинцев—1.222.140 душ обоего пола, греков—31.322 души обоего пола, армян—19.686 душ обоего пола.

Подавляющею группою (около 95% всего населения) являются „русские“ национальности. Затем значительный процент падает на греков и армян. Все остальные народности уже не имеют большого распространения в округе.

В городах также подавляющее число жителей относится к „русским“ национальностям (85,6% в 1920 г., 83,7% в 1923 г.), Затем большой процент армян (7,2 и 7,5) и греков (1,8 и 1,4%). Остальные народности и в городах не имеют сколько-нибудь значительной численности.

Землепользование и землеустройство. Общая площадь округа в 3.380,5 тыс. дес. земли или 3.694,5 тыс. гектаров распределяется по угодьям таким образом:

Усадьба	109,34	т.	*га*	или	100,6	т.	дес.	2,97	%
Пашня	2.622,69	„	„	„	2.413,0	„	„	71,19	„
Естественн. сенокос . .	41,41	„	„	„	38,1	„	„	1,12	„
Лес и кустарник . . .	348,46	„	„	„	320,6	„	„	9,46	„
Выгон	45,32	„	„	„	41,7	„	„	1,23	„
Проч. удобн.	35,33	„	„	„	32,5	„	„	0,96	„
Итого удобн.	3.202,55	т.	*га*	или	2.916,5	т.	дес.	86,93	%
неудобн. . . .	481,50	„	„	„	443,0	„	„	13,07	„

Лесное хозяйство. Общая площадь лесов Кубанского округа по последним данным Лесного Отдела—355,0 тыс. *га* (326.614 дес.), из которой удобной лесной площади—319,8 тыс. *га* (294.247 дес.). Площадь эта разделяется на 2 крупных категории: на леса общегосударственного значения—общей площадью 242,8 *га* (223.467 дес.).—с удобной лесной площадью—207,6 тыс. *га* (191.015 дес.). и на леса местного значения (юртовые),—общей площадью 141,4 тыс. *га* (130.147 дес.),—с удобной лесной площадью—134,6 тыс. *га* (123.889 дес.).

Сельское хозяйство. Сельскохозяйственное население, составляющее около 93% всего сельского населения округа, насчитывало в 1920 году 200.740 хозяйств, в 1923 г.—226.117 хоз. и в 1924 г.—234.624 хоз.

Промысловость сельского населения округа ничтожна: всего около 7%, из коих лишь малая часть относится к отхожим промыслам.

По группам посева хозяйства распределяются так (в $^0/_0{}^0/_0$):

Годы.	Беспосевные хозяйства.	С посевом на 1 душу.				
		0—2 дес.	2,1—4 дес.	4,1—6 дес.	6,1—10 дес.	10,1 и выше.
1917	32,8	11,7	9,6	10,4	13,9	21,6
1920	29,7	13,6	10,5	13,4	17,1	15,7
1922	21,5	20,8	18,2	17,5	14,6	7,4
1923	18,0	16,5	14,7	16,8	20,3	13,7
1924	15,1	15,4	17,2	16,9	21,9	13,5

Дифференциация хозяйств по рабочему скоту представляется в следующем виде:

Годы.	Хозяйств без рабоч. скота.	Хозяйств, имеющих рабочий скот.			
		1 гол.	2 гол.	3 гол.	4 и бол.
1920	38,6	11,5	23,0	10,4	16,5
1922	40,4	16,9	25,7	7,8	6,9
1923	43,9	17,7	25,6	6,8	6,0
1924	43,7	20,4	25,1	6,3	4,5

Изменение посевной площади (площадь 1916 г. принята за 100):

	1910—1914 г.	1916 г.	1917 г.	1920 г.	1921 г.	1922 г.	1923 г.	1924 г.
По Кубанскому округу . . .	124,3	100	—	65,7	—	—	88,4	88,4
„ К.-Ч. области	—	100	91,7	65,4	63,9	62,7	—	—

Пропорция культур (в %% ко всей посевной площади):

Годы.	Пшеница.		Ячмень.	Кукуруза.	Подсолнух.	Всего посева.	
	Озим.	Яров.				Озим.	Яров.
1916	37,4	13,8	30,5	2,9	7,4	38,0	62,0
1920	40,7	12,5	28,9	2,9	5,7	42,6	57,4
1923	40,6	9,1	21,0	5,1	10,0	45,2	54,8
1924	41,3	9,3	19,7	5,5	12,6	43,8	56,2

Скотоводство. Количественно скотоводство потерпело те же изменения, какие отмечены в полеводстве.

Годы.	Изменения в численности скота (в %%).					
	Лошади.	Крупн. рог. скот.	Коровы.	Овцы.	Свиньи.	Рабоч. скот.
1916 . .	100	100	100	100	100	100
1920 . .	80,6	84,4	113,4	75,2	83,7	79,8
1923 . .	65,2	71,2	102,1	79,7	54,6	71,8
1924 . .	70,3	82.5	99,6	80,5	72,2	70,8

Сельскохозяйственный инвентарь. Сведения об инвентаре не так полны, как, например, о посевной площади и скоте. Полною является лишь перепись 1920 года.

Годы.	Число плугов.	Сеялок.	Жаток.
1920	100	100	100
1923	114,3	86,3	94,6
1924	117,0	84,1	92,1

Число сеялок и жаток сократилось и продолжает сокращаться. Число же плугов возросло, что едва ли противоречит действительности, так как уже с конца 1922 года плуги на рынке стали появляться, и хлеборобы могли пополнять убыль пахотных орудий. Впрочем, возможно, что перепись 1920 г. недоучла имевшийся тогда инвентарь.

Технические и специальные культуры. Среди однолетних технических культур весьма важное, даже преимущественное значение для Кубанского округа надо отвести подсолнечнику, культуре которого, хорошо удающейся и завоевывающей прочное положение в полеводстве на всей Кубани, кроме плавневого района,—отводится местами до 20% (а в Усть-Лабинском районе даже 25%) всей посевной площади.

Второе место приходится отвести табаку. В довоенное время округ отводил (1916 год) под табак около 10.000 дес. (0,7% посевной площади), в 1920 году площадь сократилась до 1.000 дес. (0,14%), в 1922 г. упала до двух сотен, но с 1923 г. стала возрастать и в 1924 г. достигла около 3.000 дес.

Далее необходимо отметить „сахарное сорго“, культуру на Кубани новую, насчитывающую всего немногим более пятилетия, развившуюся в эпоху сахарного голода, но уже завоевавшую широкое распространение (3,2 тыс. дес. в 1925 г.). Наконец, следует упомянуть клещевину и некоторые лекарственные, благодаря благоприятствующим почвам и климату с успехом здесь произрастающие.

Виноградарство, имевшее в прикубанских районах (и правое и левое побережья) и на Таманском полуострове в дореволюционное время широкое распространение (около 5.000 дес.) и разрушившееся к 1922—23 г.г., снова стало возрождаться, и площадь, занятая виноградниками, за последние годы по сведениям значительно возросла. Главная масса получаемого винограда перерабатывается на вино невысокого, благодаря примитивным способам виноделия, качества.

Огородничество и бахчеводство могли бы развиться значительно при иных условиях транспорта и особенно при участии мало развитой здесь переработки, ныне же носит главным образом потребительский характер.

Птицеводство, как промысел, совершенно отсутствует.

Пчеловодство местами уже сейчас является заметным звеном в хозяйственной цепи. Претерпевши упадок в годы „разрухи", оно за последние годы заметно возрождается.

Шелководство. Легко культивируемая в Кубанском округе шелковица и мягкий климат допускают развитие этой отрасли хозяйства. В довоенное время здесь велась пропаганда его, и шелководство начало было распространяться. Однако неорганизованный сбыт коконов или размотанного сырца и тогда тормозил развитие дела. С началом войны этот промысел совершенно умер.

Промышленность. По переписи 1920 года в современном Кубанском округе числилось:

	Число промпредприятий.	Из них действит.	В т. ч. с известным числом занятых лиц.	В них занято лиц.	В среднем на 1 промпредприят.
В городах	1.102	1.033	1.011	13.506	13,4
„ сельских местностях . .	3.412	3.215	3.053	12.930	4,2
Всего	4.514	4.248	4.064	23.436	5,8

Торговля. Число торговых предприятий, как оно определилось по произведенному Кубанским Статбюро учету, на 1 января 1925 г. представляется в таком виде:

	Число госпредприят.	Число кооперат. предпр.	Число частных предпр.	Всего.
В городах	144	267	3.500	3.911
„ сельских местностях . . .	117	534	2.959	3.610
По округу	261	801	6.459	7.521

Как в городах, так и в сельских местностях численно преобладают торговые заведения частных лиц, затем идет кооперация, и последнее место занимает государственная торговля.

Торговые заведения по разрядам делятся так:

	I разр.	II разр.	III разр.	IV разр.	V разр.	Всего.
В городах	1.347	1.492	819	184	113	3.955
„ сельских местностях . .	761	1.527	1.089	199	87	3.663
По округу	2.108	3.019	1.908	383	200	7.618

По обороту три категории хозяев (государственная, кооперативная и частная) распределились неравномерно, и доля общего торгового оборота далеко не пропорциональна числу заведений, им принадлежащих. Неодинаковый торговый вес они имеют в городах и сельских местностях.

Кооперация по сведениям конца 1924 года представляется следующим образом: производительная кооперация в земледелии насчитывает: 57 коммун, 62 артели и 14 обществ по совместной обработке земли; всего 133 кооперативных объединения. Подсобно-производительная кооперация в земледелии насчитывает: 27 мелиоративных товариществ, 2 товарищества совместного пользования машинами и орудиями и 2 совместного пользования племенными животными;—всего 31. По переработке и сбыту продуктов сельскохозяйственного производства имеется: молочное товарищество—1, товариществ пчеловодов—4, товариществ садоводов—1, товариществ табаководов—31; всего – 37. Интегральных (смешанных) с сельскохозяйственными функциями и иными (кооперативов) в округе—150, из которых 118 с кредитными функциями.

Обороты в 1923—24 г.

		Государственн.	Кооперативн.	Частные.	Всего.
		В миллионах рублей.			
1-е полугодие 1923—24 г. (окт.—апр.)	Город . . .	2,9	8,3	29,4	40,6
	Деревня . .	10,9	12,5	23,0	46,4
	Округ . . .	13,8	20,8	52,4	87,0
2 е полугодие (апр.—окт.)	Город . . .	19,6	18,3	18,2	56,1
	Деревня . .	7,5	11,0	10,8	29,3
	Округ . . .	27,1	29,3	29,0	85,4
		То же в %%			
1-е полугодие	Город . . .	7,1	20,4	72,5	100
	Деревня . .	23,5	26,8	49,7	100
	Округ . .	15,9	24,0	60,1	100
2-е полугодие	Город . . .	34,9	32,6	32,5	100
	Деревня . .	25,6	37,6	36,8	100
	Округ . . .	31,6	34,4	34,0	100

Пути сообщения. Железных дорог имеется 815 верст, колесных дорог—7.271 верста, из них 114 верст искусственных, 159 мощеных и шоссированных и 556 разработанных.

Коммунальное хозяйство. По данным городской переписи 1923 г., всего владений (плановых мест) по 4 городам и 2 поселениям городского типа было 17.938 (из них по Краснодару—9.388). Владения по принадлежности распределялись так: государственных учреждений—362, муниципализированных—1.645, принадлежащих частным лицам—15.931.

Сведения о коммунальных предприятиях (очень скудные) имеются только по городу Краснодару, где были: трамвай, водопровод, электричество, ассенизационный обоз и гостиница.

Общая сумма бюджета на 1924—25 год по Кубанскому округу запротоколирована в 12.761 тыс. руб.

Главным источником дохода являются доходы от предприятий и имуществ (56,4%), далее следуют отчисления от налогов и сборов (32,7%).

В расходной части бюджета большая часть трат приходится на народное образование (31%), на здравоохранение (11,3%), на содержание адм. органов (15,3%).

Народное образование. По данным на 1 января 1924 г. было:

	Школ I ступени.			Школ II ст. 7-леток и 9-леток.			Школ ликвидации безграмотных.		
	Число школ.	Учащихся.	Учащих.	Школ.	Учащихся.	Учащих.	Школ.	Учащихся.	Учащих.
В городах .	55	11.242	440	21	7.482	381	43	1.544	56
„ сельских местност.	482	56.603	1.693	53	8.213	443	95	2.383	100
По округу.	537	67.845	2.133	74	15.695	824	138	3.927	156

Детские дома и другие учреждения охраны детей распределяются по округу так:

	Число учреждений.	Детей.	Руководителей.
В городах	41	3.984	448
„ сельских местностях . .	60	3.133	191
По округу	101	7.117	639

Учреждения профессионального образования сосредоточены по преимуществу в городе Краснодаре и отчасти в Темрюке—2 школы—и Славянской—1 школа. В районах округа профессиональных учебных заведений немного.

		Число заведен.	Учащихся.	Учащих.
Професс.-техническ.	Город . . .	4	574	68
	Сел. местн.	2	105	26
	Всего . .	6	679	94
Професс.-рукодельн.	Город . . .	4	591	41
	Сел. местн.	1	46	5
	Всего . .	5	637	46
Сельскохозяйств.	Сел. местн.	1	156	12
Школ фабзавуч.	Город . . .	6	272	55
Учебн. показ. маст.	Сел. местн.	3	148	14
Професс. курс. долгоср.	Город . . .	7	557	68
„ „ „	Город . . .	4	301	19

В городах округа имеется библиотек 57, в сельских местностях—21. Всего—78.

Изб-читален в городах—12, в сельских местностях—129. Всего—141.

Высшие учебные заведения и техникумы, за исключением кооперативного техникума и украинского педагогического техникума, расположенных в станице, находятся в окружном городе. Число их и число учащихся и преподавательского персонала даются следующими цифрами:

	°/₀ учащихся.	Преподават.
Медицинский институт	1.209	89
Сельскохозяйственный институт	392	38
Педагогический институт	622	68
Рабочий факультет	875	54
Техникумы:		
Индустриальный	938	70
Сельскохозяйственный	100	11
Педагогический	252	23
Рабочий вечерний	81	10
Фельдшер.-акушерский	329	30
Музыкальный	482	37
Художественный	157	14
Топограф. училище	71	15
Кооперативный	209	24
Украинский педагогический	258	13

Всего в городах высш. учебн. завед. и техник.—12 и в стан.—2.

Народное здравоохранение. Лечебная сеть Кубанского округа и персонал, обслуживающий население медицинской помощью, сводятся к следующему.

Врачебных участков—78, больниц—43, амбулаторий—84, малярийных станций—3, детских консультаций—3, домов санпросвета—2, детских яслей—4. Кроме того, в городе Краснодаре имеется: 1 венерологический диспансер, 1 туберкулезный диспансер, 1 родильный дом, 1 станция скорой помощи, 1 консультация беременных, 1 бюро врачебной экспертизы, 1 врачебно-контрольная комиссия, 1 городское санитарное бюро, 1 протезная мастерская, 1 химико-бактериологический институт. В районах—детская санитарная колония, грязелечебница, дом отдыха.

Аптек в округе 195, из них: амбулаторных—88, больничных—44, находящихся на хозрасчете—17 и в распоряжении арендаторов—46.

Медицинский персонал округа: врачей—127, зубных врачей—42, лекарских помощников—267, акушерок—110, сестер—127, акушерск.-хозяйственн. персонал—281, младший персонал—1.104, фармацевтов—78, всего—2.294.

МАЙКОПСКИЙ ОКРУГ.

Площадь и население. Административными границами Майкопского округа, занимающего территорию в 1.350,8 тыс. *га* (1.242.854 дес.) или 13,58 тыс. *кв. км* (11.950 кв. в.), являются: на севере—Адыгее-Черкесская автономная область, на юге—Черноморский округ и Абхазская автономная область и на западе—Кубанский округ.

Общее количество населения Майкопского округа составляет (кругло) 291 тыс. душ, в том числе сельских жителей—246 тыс. душ, городских—около 45 тыс. душ. Город—Майкоп, в котором около 45 тыс. жит.

Средняя плотность всего населения на 1 кв. версту территории округа свыше 24; для одного сельского населения близка к 21.

По национальности в состав населения округа входят: украинцев—49%, великороссов—46%, армян—2,5%, греков—1,5%, прочих национальностей: евреев, персов, немцев и друг. в общей сложности около 1%.

Вся земельная площадь Майкопского округа распределяется по угодьям так:

Усадьбы, сады, огороды, виноградники	16,52 тыс. *га*	15.207 т. д.	или 1%
Пашня	292,7 „ „	269.337 „ „	„ 22%
Сенокос	52,73 „ „	48.490 „ „	„ 4%
Выгоны	49,1 „ „	45.178 „ „	„ 4%
Лес и кустарник	885,1 „ „	814.283 „ „	„ 65%
Итого удобной .	1.296,1 тыс. *га*	1.192.495 т. д.	или 96%
Неудобной	54,7 „ „	50.359 „ „	„ 4%
Всего . . .	1.350,8 тыс. *га*	1.242.854 т. д.	или 100%

Сельское хозяйство. Сельское население округа по отдельным группам распределялось следующим образом:

Размер посевной площади одного хозяйства.	% общего числа хозяйств.	% общей площади посева зернового.	% общего количества крупного скота.
Без посева	9,3	—	3,4
До 1 дес.	17,2	5,8	17,2
От 1 до 2 дес.	18,7	12,5	18,7
„ 2 „ 3 „	14,3	14,3	15,1
„ 3 „ 4 „	11,5	14,8	12,5
„ 4 „ 6 „	15,5	24,7	17,4
„ 6 „ 8 „	7,3	13,7	8,2
„ 8 „ 10 „	3,7	8,2	4,4
„ 10 „ 16 „	2,2	5,1	2,6
Свыше 16 дес.	0,3	0,9	0,5

С.-х. инвентарь. В довоенное время в степной полосе Майкопского округа имели широкое применение сложные сельскохозяйственные машины, преимущественно американские. За последнее 10-летие значительная часть этих машин пришла в негодность за невозможностью надлежащего ремонта и по своей изношенности. В настоящее время имеется сеялок—937, сноповязалок—около 1.000, молотильных гарнитуров—400, плугов—13.400. Для полного насыщения округа с.-х. инвентарем необходимо, сверх имеющегося количества, около 1.500 сеялок, до 2.000 уборочных машин, 200 молотилок и 6.000 плугов. Кроме того, в связи с некоторым недостатком (до 20%) в земледельческой полосе живой, тягловой силы необходима замена ее механической—Фордзонами, к которым сельское население проявляет большой интерес, и использование которых в равнинной части округа вполне осуществимо.

Скот. Количество скота в округе в 1924 г.—127.669 голов: лошадей—41.126 голов, из них рабочих—32,9 тыс.; крупного рогатого скота—127,6 тыс., из них волов—35,7 тыс., коров—40,5 тыс., овец—97 тыс., коз—5,7 тыс., свиней—80,7 тыс.

На 100 дес. посева приходится: лошадей—28 гол., крупного рогатого скота—87, овец—66 гол., свиней—55 гол.

Распределение площади посева в абсолютных цифрах и в процентном отношении в 1924 г. было следующее:

Озимая рожь	2,71	тыс. *га*	2,5	тыс. дес. или	2%
„ пшеница	69,70	„ „	64,1	„ „ „	44 „
„ ячмень	2,06	„ „	1,9	„ „ „	1 „
Итого озим. клина	74,47	тыс. *га*	68,5	тыс. дес. или	47%
Яровая рожь	0,11	тыс. *га*	0,1	тыс. дес. или	—
„ пшеница	10,98	„ „	10,1	„ „ „	7%
„ ячмень	4,35	„ „	4,0	„ „ „	3 „
Овес	7,28	„ „	6,7	„ „ „	4 „
Гречиха	0,11	„ „	9,1	„ „ „	—
Просо	0,33	„ „	0,3	„ „ „	—
Кукуруза	21,63	„ „	19,9	„ „ „	14 „
Подсолнух	24,23	„ „	22,3	„ „ „	15 „
Картофель	2,39	„ „	2,2	„ „ „	2 „
Лен и др. масличн.	1,30	„ „	1,2	„ „ „	1 „
Бахчи	4,35	„ „	4,0	„ „ „	3 „
Прочие	7,28	„ „	6,7	„ „ „	4 „
Итого яров. клина	84,34	тыс. *га*	77,6	тыс. дес. или	53%
Вся посевная площадь	158,8	„ „	146,1	„ „ „	100 „

Всего сбора в тыс. пуд.—8,0 тыс. пуд., на обсеменение истрачено 1 тыс. пуд., на собственное потребление—4,9 тыс. пуд., на корм скота—0,8 тыс. пуд., излишек—1,1 тыс. пуд.

Из специальных культур, распространенных в Майкопском округе, на первом месте стоит табак, под которым в 1924 г. было занято 712 дес. в предгорной полосе, чрезвычайно благоприятной для этой культуры и в климатическом и в почвенном отношении. Средний урожай табака до 70 пуд. с дес.

Лесное хозяйство. Общая площадь лесов округа—814 тыс. дес., при чем доступная в настоящее время к эксплоатации площадь составляет около 251 тыс. дес., или около 30% всей лесной площади.

Леса округа состоят: из дуба, бука и хвойных пород, с преобладанием дубовых насаждений.

Общий корневой запас древесины во всех лесах госфонда может быть исчислен в 34.450 тыс. куб. саж., а в доступной части—в 660 тыс. куб. саж., что составляет около 14% всего запаса.

Промышленность. Общее число промышленных предприятий Майкопского округа во 2-й половине 1924 г. составляло 806 с оборотом в 2.040 тыс. руб., в том числе в городе Майкопе 353 предприятия с оборотом в 839 тыс. руб., т.-е. свыше 40% всей промышленной деятельности округа сосредоточено в его окружном центре. Из общего числа предприятий: государственных—4, кооперативных—24 и частных—778, или 96%; по размерам оборотов на долю государственных предприятий приходится 170 тыс. руб. (8%), кооперативных—228 тыс. руб. (11%) и частных—1.642 тыс. руб. (81%). По разрядам эти предприятия принадлежат: к I разр.—50%, ко II—9%, к III—36% и IV—VII—только 6%, при чем в VII разр. значится только одно государственное предприятие, в IV—5% и в V—13%. Таким образом, промышленность Майкопского округа может быть характеризована, как мелкая, находящаяся в руках частного капитала. Наиболее заметную роль в промышленности округа играют мукомольное, масляное, лесное, табачное и кожевенное дело, т.-е. по переработке продуктов местного сельского хозяйства.

Торговля. Общее число торговых предприятий Майкопского округа во второй половине 1924 г. составляло 808 с оборотом в 4.161 тыс. руб. Государственных торговых предприятий в округе нет, кооперативных 51 предприятие, или 6% общего числа их, и частных 757 предприятий, или 96%. По размерам оборотов на долю кооперации приходится 34% всего оборота. По разрядам торговые предприятия принадлежат: ко II разр.—58% (исключительно частные), к III разр.—35% и к IV и V разр.—7%, при чем к последнему разряду отнесены только 3 предприятия.

Главнейшими торговыми центрами округа, помимо гор. Майкопа, являются: Белореченский и Дондуковский районные центры и ст. Гиагинская. В остальных поселениях округа ярмарок не бывает и базары невелики.

Кооперация. Сеть низовой потребительской кооперации на 1 янв. 1925 г.—44 общества с 59 лавками при среднем числе членов 475 чел., с.-х. кооперативов—109.

Пути сообщения. По территории округа проходит железная дорога (б. Армавир-Туапсинская) от ст. Дондуковской до ст. Гойтх с веткой от ст. Белореченской до г. Майкопа, общим протяжением 159 вер.

От г. Майкопа до перевала Гойтх проходит шоссе, на протяжении 64 в.

Состояние грунтовых дорог, удовлетворительное большую часть года в степной полосе, становится весьма плохим в предгорной и совершенно невозможным в горной части округа.

Народное образование. Число учреждений школьного типа (школы грамоты, ликвидации безграмотности, общеобразовательные курсы для взрослых)—141, при числе учащихся на 1 января текущего года в 3.821 и педагогического персонала 182. Число учреждений внешкольного типа: изб-читален, библиотек, домов крестьянина, народных домов и т. п.,—1.881. Основная школьная сеть на 1 января 1925 г.—126 школ I ступени с 11.820 учащимися и 360 педагогами и 3 школы II ступени с 639 учащимися и с 27 педагогами.

Народное здравоохранение. В округе числится: врачебных амбулаторий — 8, районных амбулаторий — 4, больниц участковых—4, больниц районных—4, зуболечебных кабинетов—1, фельдшерских пунктов—19, аптек—16.

Местное хозяйство. Доходный и расходный местные бюджеты Майкопского округа на 1924—25 г. сбалансированы в сумме 1.552.893 руб. 60 коп. Самые крупные поступления дают надбавки к госналогам и сборам, составляющие 466.962 р. или 30,1% всего бюджета, и доходы по коммунальному хозяйству, ожидаемые в сумме 438.812 р. 08 коп. или 28,3% всего бюджета.

По расходному бюджету свыше 50% всех расходов предназначаются для обеспечения культурного и физического благополучия населения (народное образование, здравоохранение, социальное обеспечение и охрана труда, предприятия общего пользования).

МОРОЗОВСКИЙ ОКРУГ.

Площадь и население. Морозовский округ не был затронут первоначальным районированием края. Поэтому внешняя конфигурация его осталась почти без изменений. После районирования было образовано четыре района с 42 сельсоветами.

По занимаемому пространству Морозовский округ является одним из наименьших среди русских округов С.-К. края. Он занимает территорию в 8.728,7 кв. вер. или 915.300 кв. дес.

По характеру населения своего Морозовский округ выделяется подавляющим числом мелких населенных мест хуторского типа.

Плотность Морозовского округа ниже средней плотности по краю и равна 17,1 чел. на 1,13 *кв. км* (на одну версту) для сельского населения, а вместе с Морозовской—18,3. Эта низкая плотность определяет до известной степени организационные формы земледельческого хозяйства, которое носит здесь полеводческо-скотоводческий характер.

Сельское хозяйство. Морозовский округ по занятиям населения является сельскохозяйственным по преимуществу. Промысловое самодеятельное население составляет в нем 6,2%. Сельское хозяйство Морозовского округа имеет экстенсивный характер с уклоном в сторону животноводства. Главное место в пропорции хлебных культур занимает пшеница, за ней идут рожь и ячмень. По удельному весу пропорции ржи Морозовский округ занял первое место среди округов б. Донской области. Таким образом его полеводческая структура может быть охарактеризована как пшенично-ржано-ячменный район края. В 1924 г. из 166,12 тыс. *га* (152.847 дес.) посева основные культуры распределялись следующим образом:

Наименование культур.	Абсол.		%
Озимая рожь	51,36 т. *га*	47.252 д.	30,9
„ пшеница	0,33 „ „	299 „	0,2
Яровая пшеница	74,45 „ „	68.518 „	44,8
„ ячмень	19,85 „ „	18.266 „	12,0
„ овес	0,51 „ „	465 „	0,3
„ просо	4,09 „ „	3.765 „	2,5
„ кукуруза	0,87 „ „	799 „	0,5
„ подсолнух	4,62 „ „	4.252 „	2,8
„ бахчи	7,96 „ „	7 325 „	4,0
„ картофель	1,27 „ „	1.177 „	0,8
„ прочие	0,79 „ „	723 „	0,4
Всего	166,11 т. *га*	152.841 д.	100

Промышленность. В промышленном отношении округ слаб. Общее количество предприятий в 1924 г.—20, занято в них—279 чел.

Торговля. Торговая сеть на второе полугодие 1924 г. состояла из 309 предприятий. Главную массу составляют предприятия частные до 76,1%, затем кооперативные—21,4%, последнее место занимает госторговля—2,6%.

Общий торговый оборот по округу за 1923 — 24 производственный год равнялся 4.081,5 тыс. руб., из которых на Морозовскую приходилось 2.417 тыс. руб. или 59,2%. Во втором полугодии сравнительно с первым обозначилось повышение оборотов на 12%. Удельный вес в общем обороте отдельных категорий торгующих таков: государственная торговля сделала 2,2% всего торгового оборота, кооперативная—49,6% и частная—48,2%.

Пути сообщения. По территории округа проходит ветвь Юго-Вост. ж. д. протяжением в 118 в.

Местное хозяйство. Местный бюджет округа на 1924—1925 г. по доходам составляет 561,4 тыс. руб., по расходам—729,7 тыс. руб.

Народное образование. Сеть учреждений социального воспитания по Морозовскому округу представлена 180 школами I ступени, одной школой II ступени, четырьмя семилетками, одной опытно-показательной школой и двумя детдомами. Всего преподавательского персонала в школах I ступени обучения 265, так что на одну школу—1,6 преподавателя. Учащихся состоит 12.485.

Народное здравоохранение. Лечебная сеть округа представлена 9 врачебными участками и 13 самостоятельными фельдшерскими пунктами. Из общего количества врачебных участков восемь больничных. Таким образом, почти все врачебные участки обеспечены стационарной медицинской помощью. Однако степень этого обеспечения мало удовлетворительна, так как на одну койку приходится 1.530 чел. жителей. Амбулаторной помощью население обеспечено более удовлетворительно, имея на один врачебный и фельдшерский участок 7.307 чел. жителей.

Медицинский персонал, обслуживающий сеть стационарных и амбулаторных учреждений, состоит в значительной части из лекпомов. Врачи составляют только 20% медицинского персонала.

Недостаточность лечебной сети при низкой квалификации обслуживающих ее работников создает значительную необеспеченность населения округа своевременной и квалифицированной медицинской помощью.

САЛЬСКИЙ ОКРУГ.

Площадь и население. Округ по районированию занимает площадь в 27,98 тыс. *кв. км* (24.627 кв. верст) или 2.863,6 тыс. *га* (2.634.651 дес.) (по данным КрайЗУ) и образован из волостей быв. Сальского округа Донской области, бывших волостей 1-го Донского округа и из волостей Белоглинского уезда Ставропольской губ.

По данным Окрисполкома, население округа определяется в 350.928 чел. (по данным Крайстатуправления—349.572), из которых — 315.931 чел. сельского населения и 34.997 чел. городского населения. Сельское население состоит из 150.394 мужч. и 165.537 женщ., городское—из 16.581 мужч. и 18.416 женщ. Плотность населения на 1,13 *кв. км* (1 кв. в.) 10,6 чел.

По данным Крайстатуправления, из общей площади в 2.863,6 тыс. *га* (2.634.651 дес.) на долю удобной земли приходится 2.740,39 тыс. *га* (2.521.290 дес.) и неудобной—123,21 тыс. *га* (113.361 дес.). Из всей удобной земли на пашню падает 1.289,23 тыс. *га* (1.186.155 дес.), сенокос—460,14 тыс. *га* (423.351 дес.), лес—15,16 тыс. *га* (13.958 дес.), выгоны и пастбища—948,67 тыс. *га* (872.826 дес.) и на усадебную—27,17 тыс. *га* (25.000 дес.).

Сельское хозяйство. Будучи преимущественно скотоводческим, округ ведет экстенсивное сельское хозяйство.

В полеводстве господствуют примитивные способы хозяйства, определенной системы полеводства нет, и только в последние 1922 — 24 г.г., вследствие агрономических мероприятий, пропаганды, введения опытных хозяйств, устройства колхозов, замечается стремление к улучшенному техническому ведению сельского хозяйства.

Ввиду бедности населения машинизация сельского хозяйства совершается медленно.

По величине посева хозяйства распределяются следующим образом: на 100 хозяйств приходится:

Бес-посевн.	До 1 дес.	1—2 дес.	2—3 дес.	3—4 дес.	4—6 дес.	6—8 дес.	8—10 дес.	10—13 дес.	13 и выше.	Всего хоз.
10,3	7,8	10,8	10,6	10,8	16,5	11,4	7,0	11,1	4,7	100

Посевная площадь по культурам в 1924 г. распределялась следующим образом (данные Крайфинуправления, дополненные данными Крайстатуправления):

Число хоз.	В них населения.	Рожь.		Пшеница.	
		Озимая.	Яровая.	Озимая.	Яровая.
55.059	301.815	81.413 д. 88,49 т. *га*	659 д. 0,72 т. *га*	39.553 д. 42,99 т. *га*	76.139 д. 82,75 т. *га*

Овес.	Ячмень.	Просо.	Лен.	Проч. маслянич.	Подсолнух.
1.648 д. 1,79 т. *га*	59.857 д. 65,06 т. *га*	18.788 д. 20,42 т. *га*	989 д. 1,07 т. *га*	1.978 д. 2,15 т. *га*	14 503 д. 15.76 т. *га*

Кукуруза.	Картофель.	Бахчи.	Проч. культ.	Всего полевого посева в дес.
9.888 д. 10,74 т. *га*	99 д. 0,11 т. *га*	18.821 д. 20,46 т. *га*	4.172 д. 4,53 т. *га*	328.507 д. 357,05 т. *га*

Лошади.			Крупный рогатый скот.					
Рабоч.	Молодн.	Жереб.	Быков от $^1/_2$ г.	Итого.	Волов.	Быков.	Коров.	Нетел. $1^1/_2$ г.
21.207	4.332	5.115	5.992	30.554	46.609	9.667	72.206	9.219

Подтелок, быков от 1 до $1^1/_2$ г.	Телят до 1 года.	Итого.	Овцы.		Итого.	Козы.	Козлята.	Итого.
			Взросл.	Ягнята.				
41.077	65.553	253 723	147.238	99.256	246.494	11.627	11.316	22.943

Ст. 1 года.	Свиньи.		Итого.	Верблюды.	Всего гол. скота.
	Ст. 4 мес.	До 4 мес			
9.634	14.230	34.843	58.712	2.071	614.490

По данным переписи 1915 г. округ имел:

Кому принадлежит.	Лошадей.	Крупн. ск.	Овец.	Свиней.
Крестьянам	44.775	187.749	266.006	42.619
Частн. владельцам	83.416	106.801	454.995	12.886

В 1924 г. в округе было (данные Крайстатуправления перечисленн. в нов. границы Крайземуправления) (см. табл. на стр. 827).

Птицеводство. Птиц в округе в 1924 г. было 129,1 тыс.

Лесное хозяйство. Площадь леса составляет 11,74 *га* (10,805 дес.), из которых удобной лесной площади—7,26 тыс. *га* (6.681 дес.). Лесов местного значения выделено—25,98 *га* (23,90 дес.).

Промышленность развита слабо и, главным образом, направлена на обработку продуктов сельского хозяйства, что следует из нижеприводимого обзора промышленных предприятий.

В ведении Окружного Отдела местного хозяйства находятся следующие национализированные предприятия: 50 вальцовых мельниц, из которых работают 36, бездействует 8 и разрушено 7, 1 водяная мельница (в разрушенн. состоянии), 7 маслобоек, 1 чугуно-литейный завод, 1 ремонтная мастерская, 2 кожевенных завода (1 бездействующий), 2 типографии, 3 электростанции, 1 пивоваренный завод и 5 боен (по данным Крайсовнархоза).

Торговля. По данным патентной статистики за апрель—сентябрь 1924 г. в округе состояло предприятий:

	I разр.	II разр.	III разр.	IV разр.	V разр.	Всех разряд.
Государственных	—	—	—	—	—	—
Кооперативных	—	—	11	4	1	16
Частных	42	34	18	7	—	101
Итого	42	34	29	11	1	117

Из общего числа 117 предприятий на города приходилось 38 и на сельские местности—79.

По данным об оборотах за тот же период предприятия распределялись следующим образом (в тыс. руб.):

	II разр.	III разр.	IV разр.	V разр.	Всех разрядов.
Государственных	—	176	—	—	176
Кооперативных . .	33	2.878	102	215	3.218
Частных	962	547	198	—	1.707
Итого . . .	995	3.601	300	215	5.101

Кооперация. Сельскохозяйственных кооперативных товариществ в округе—93, из которых 83 общих с числом членов 2.037, животноводческих—5 (членов 90) и коневодческих—5 (членов 170).

Пути сообщения. Жел. дорожных путей 145 верст. Шоссейных дорог нет. Из грунтовых дорог большое значение имеет т. н. солевозный тракт от Манычских озер к Аксайской станице.

Местное хозяйство. Доходы округа на 1924—25 г. исчислены в сумме 1.513.502 руб., из которых 517.542 руб. (34,2%) отнесено к окружному бюджету, и 995.960 рублей (65,8%)—к районным бюджетам.

Расходный бюджет округа на 1924—25 г. выражается в сумме 1.578.004 руб., из которых на окружной бюджет падает 419.671 руб. (26,59%), и на районные—1.158.332 руб. (73,41%).

Народное образование. По данным отчета Окрисполкома за 1924 год в округе имеется следующая сеть учреждений по народному образованию: школ I ступени—295, II ступени—7, школ крестьянской молодежи—1, изб-читален—73, клубов—11, ликпунктов—299, школ для взрослых повышенного типа—1, детдомов—12.

Народное здравоохранение. Лечебная сеть округа, по данным анкет, состоит из врачебных участков, в числе которых 12 больничных участков на 95 кроватей, фельдшерских участков в округе—19.

СТАВРОПОЛЬСКИЙ ОКРУГ.

Площадь и население. Ставропольский округ, это—часть территории б. Ставропольской губ. На севере он граничит с автономной Калмыцкой областью. На западе соприкасается незначительной частью с Сальским и Кубанским округами, на юго-западе с Армавирским округом и на юго-востоке с Терским округом. Территория округа занимает 3.061,58 *га* (2.816.810 дес. или 27.032,7 кв. верст).

По профессионально-демографической переписи 1920 года в Ставропольском округе, в его современных границах, насчитывалось 723.582 души обоего пола, из которых на *городское население* (в гор. и пос. городского типа) приходилось 67.949 душ—31.099 мужчин и 36.850 женщин, и на *сельское*—655.633 души—303.420 мужчин и 352.213 женщин.

Основное занятие населения Ставропольского округа—сельское хозяйство.

По данным профессионально-демографической переписи 1920 г. население, занимающееся исключительно сельским хозяйством (без каких-либо промыслов), составляло почти 90°/₀ (89,9°/₀) всего населения губернии. Населения же, занимающегося исключительно промысловой деятельностью, насчитывалось всего лишь 7,8°/₀, остальные 2,9°/₀ занимались сельским хозяйством и промыслами.

Из общей площади округа в 3.061,59 тыс. *га* (2.816.809 дес.) (без гор. земли г. Ставрополя), по данным КЗО, числится удобной 2.807,49 тыс. *га* (2.583.027 дес.) и неудобной—254,04 тыс. *га* (233.732 дес. или 8,3°/₀).

Распределение площади удобной земли по угодьям нижеследующее:

	В абсолютн. цифрах.		В %%
Под усадьбами, садами, огородом и виноградниками	70,97 т. *га*	(65.292 д.)	2,5
Пахотной	2.406,49 „ „	(2.224.086 „)	85,7
Сенокосной	147,99 „ „	(136.157 „)	5,2
Выгонной	156,99 „ „	(144.441 „)	5,7
Под лесом и кустарником . . .	25,05 „ „	(23.051 „)	0,9
Итого	2.807,49 т. *га*	(2.583.027 д.)	100

Лесное хозяйство. Лесов в Ставропольском округе чрезвычайно мало—всего лишь 25,05 тыс. *га* (23.051 дес.), из которых собственно под лесными насаждениями находится 18,15 тыс. *га* (16.727 дес.). Из общей лесной площади 10,59 тыс. *га* (9.746 д.) молодняка и 14,46 т. *га* (13.305 д.) эксплоатируемой площади. Искусственных насаждений 3,94 тыс. *га* (3.627 дес.). Общая площадь устроенных лесов 19,15 тыс. *га* (17.626,6 дес.). Лесные насаждения состоят из дуба, ясеня, клена, карагача и т. п. Нормальный ежегодный отпуск древесины определяется в 7,8 тыс. куб. саж. Фактически же за 1923—24 г. было отпущено 4,8 тыс. куб. саж., а на 1924—25 г. предположено было к отпуску 4,5 тыс. куб. саж. Продуктом лесного хозяйства являются исключительно дрова. Большинство лесов округа имеют водоохранное значение.

Сельское хозяйство. Главнейшими отраслями сельского хозяйства округа являются полеводство и животноводство. Подсобные отрасли сельского хозяйства—огородничество, виноградарство, пчеловодство—развиты очень слабо.

В 1924 г. по данным весенней выборочной переписи у крестьянского населения округа под полевыми посевами было 729,85 тыс. *га* (671.495,45 дес.), что составляет всего лишь 30,3% общей площади пахотных земель округа. По отдельным культурам означенная площадь распределялась следующим образом: озимая рожь—19,86 тыс. *га* (18.272,61 дес.), озимая пшеница — 324,04 тыс. *га* (298.132,73 дес.), озимый ячмень—12,24 тыс. *га* (11.265,37 дес.); итого озимых—356,14 тыс. *га* (327.670,71 дес.). Яровая пшеница—67,68 тыс. *га* (62.270,41 дес.), яровой ячмень—93,08 тыс. *га* (85.645,52 дес.), овес—2,48 тыс. *га* (2.283,12 дес.), просо—46,14 тыс. *га* (42.455,48 дес.), кукуруза — 52,57 тыс. *га* (48.379,66 дес.), картофель—911,80 тыс. *га* (838,92 дес.), лен—6,03 тыс. *га* (5.551,65 дес.), подсолнуха грызов.—8,29 т. *га* (7.627,90 дес.), подсолнуха масличн. — 28,80 тыс. *га* (26.510.47 дес.), конопли—42,78 *га* (39,36 дес.), проч. масличн.—2,39 тыс. *га* (2.196,86 дес.), бахча—35,59 тыс. *га* (32.749,25 дес.), прочих—8,12 тыс. *га* (7.472,07 дес.)

В абсолютных цифрах крестьянское скотоводство в 1924 г. представлялось в следующем виде: лошади: всего—84,1 тыс. голов, из них рабочих старше 3 лет—63,5 гол. Крупный рогатый: всего—336,9 тыс. гол., из них рабочих волов—58,4 тыс. гол., коров—108,3 тыс. гол., овец—432,1 гол., коз—11,6 тыс. гол., свиней—95,9 тыс. гол., верблюдов всех возрастов—2,2 тыс. голов.

Птицеводство. Птицеводство округа имеет лишь подсобное значение. На весну 1924 г. в округе насчитывалось 795,5 тыс. штук, что в среднем на 1 хозяйство дает лишь около 7 штук.

Садоводство, огородничество, виноградарство и бахчеводство. Все эти подсобные отрасли сельского хозяйства развиты в округе чрезвычайно слабо. Площадь садов и огородов выражается скромной цифрой около 3,26 тыс. *га* (3.000 дес.) того и другога в отдельности, а площадь виноградников не превышает 0,16 тыс. *га* (150 дес.). Что же касается бахчеводства, то оно, как видно из приведенных выше данных о площадях полевых культур, имеет довольно значительное распространение,—площадь под бахчами в 1924 году определялась в 35,59 тыс. *га* (32.749,25 дес.), что дает около $^1/_3$ десятины на хозяйство.

Пчеловодство также развито очень слабо,—на территории округа насчитывается не свыше 7 тыс. семейств, половина которых находится в Александровском и Курсавском районах.

Промышленность. По последним данным, в Ставропольском округе насчитывается 1.147 промпредприятий, из которых к действующим относится 847, с общим числом занятых в них рабочих 1.421.

Из означенного количества только 44 относятся к цензовой промышленности (имеющие двигатели и 16 человек рабочих или без двигателя с 30 рабочими), остальная же масса— это мелкая промышленность, значительную долю которой составляют мельницы.

Из общей суммы продукции цензовой промышленности за первый квартал 1924—25 г. приходилось:

1.	На промышл. общегосударственн. значения	1.217.360 р.
2.	„ „ краевого значения	233.604 „
3.	„ „ местного „	590.967 „
4.	„ кооперативн. промышлен.	649.917 „
5	„ частн. аренд.	1.099.914 „
	Итого	3.791.762 р.

Торговля. На 1 июля 1924 г. в Ставропольском округе имелось 1.590 торговых предприятий, облагаемых в общем порядке, и 35 предприятий, облагаемых уравнительным сбором в порядке временных правил.

Из первых 1.590 предприятий было 23 государственных, 189 кооперативных и 1.378 частных. Вторая группа предприятий была представлена 6-ю синдикатами, 3-мя кооперативными объединениями, 3-мя банками, 15-ю акционерными и смешанными обществами.

Из общей суммы оборота предприятий, облагаемых в общем порядке, 67% приходится на долю частной торговли, 20,7%— на долю кооперативной и лишь 12,3% — на долю государственной торговли.

Кооперация. Кооперативная сеть по учету на 1 октября 1924 г. представлялась в следующем виде:

Виды кооперации.	Число кооп.	Колич. кооп. населен.
Потребит. коопер.	4	15.507
Промыслов.	70	14.874
Сельскохозяйственн. . . .	131	54.719
Интегральн.	108	229.680
Итого.	313	314.780

Пути сообщения. По округу проходит железнодорожная ветвь Ставрополь—Кавказская на протяжении 15 вер., Кавказская—70 вер. и ветка Винодельное — Пелашада 130 вер. Шоссейных дорог нет.

Коммунальное хозяйство. В Ставропольском округе имеется один город—Ставрополь, селитебная площадь которого 1.645 дес., при общей площади городской земли около 13.645 дес. По городской переписи 1923 г. в городе Ставрополе значилось 7.519 владений, из каковых застроенных было 6.531 или 93,8%, с общим числом строений в них 14.961. В означенных строениях находилось: 10. 782 жил. квартиры, 152 квартиры занятых учреждениями, 63 помещения, занятые фабрично-заводскими мастерскими, 308 помещений, занятых промзаведениями, 218 торговыми помещениями, 161 складами, 88 проч. Общая площадь квартир—66.805 кв. саж. при 21.167 комнатах, что по расчету на одного жителя давало 11 кв. арш.

Коммунальных предприятий в городе немного—электростанция „Искра“, водопровод, канализация, бойни и ассенизационный обоз.

Местный бюджет Ставропольского округа состоит: а) из окружного бюджета, б) бюджета гор. Ставрополя и в) 10 районных бюджетов. На 1924—25 г. бюджет по округу в целом был сведен в доходной части к 1.850.619 руб. и в расходной к 3.792.627 руб. Таким образом, дефицитность бюджета определилась в 1.942.008 руб.

Народное образование. По учету учреждений народного образования на 1 января 1925 года в округе состояло:

Школы I ступени	361
„ II „	6
„ Семилетки	2
„ Девятилетки . . .	4
„ Коммуны	4
Итого . .	377

Детдома	15
Детсады	1
Техникумы	3
Профшколы	3
Фабзавучи	2
Профкурсы	3
Итого . .	27

Совпартшколы	1
Школы II ст. для взросл. .	1
Ликвидпункты	331
Пост. библиотеки	52
Библиотеки передвижн. . .	164
Избы-читальни	102
Клубы	15
Музеи	2
Дома крестьянина	1
Всего . .	1.072

Народное здравоохранение. Сеть учреждений по здравоохранению по бюджету 1924—25 г. представляется в следующем виде:

	Число учрежд.	Коек.
Малярийная станция	1	10
Больницы	21	985
Изолятор при Д/зд.	1	60
Венерол. инст.	1	30
Зуболечебницы	2	—
Детск. консультация	1	—
Туберк. диспансер	1	на 70 дет.
Врачебн. пункты	11	—
Фельдшерские пункты	67	—
Бактер. инстит.	1	—
Проч. учрежд.	17	—
Итого	125	1.085

СУНЖЕНСКИЙ ОКРУГ.

Площадь и население. Сунженский автономный округ был выделен при районировании из Горской республики. Округ с востока граничит с Чеченской автономной областью, с запада и с юга—с Ингушетией и с севера—с Морозовским районом Терского округа.

Территория округа занимает площадь в 1,19 тыс. *кв. км* (1.044 кв. верст) (без значительных водных пространств). В округе на 1 января 1925 г. было 30.000 сельского населения. Плотность населения выражается величиной 28,7 на 1 кв. версту.

В округе два района—волости. Окружным центром служит станица Слепцовская, кроме которой еще имеются следующие населенные пункты: станицы Троицкая, Ассинская, Нестеровская, Терская, Карабулакская, Вознесенская, Майская и хутора Ниж. Бекович, Давиденко, Предместный и Акиюрт.

Сельское хозяйство. По данным переписи 1917 г. в округе на 100 душ населения приходилось 0,086 тыс. *га* (79 дес.) пашни, при чем на одно хозяйство было посева 3,80 *га* (3,5 дес.).

В полевом хозяйстве округа до 40% посевной площади было занято озимыми, главным образом пшеницей.

Яровые посевы для указанного года характеризуются следующими процентными соотношениями: ячмень—5,1%, просо—10,5%, овес—7,8%, кукуруза—21,2%, подсолнечник—5,1%. Первое место в площади посева яровых принадлежало кукурузе, второе—просу, третье—овсу, четвертое и пятое—ячменю и подсолнечнику.

В 1923—24 г. в Сунженском округе под посевом находилось 31,47 *га* (28.952 дес.).

Эта площадь между отдельными культурами распределялась следующим образом:

Наименование культур.	Площадь посева.
Рожь озимая	0,26 т. *га* (240 дес.)
Пшеница яровая	0,11 „ „ (105 „)
„ озимая . . .	12,63 „ „ (11.619 „)
Ячмень	2,22 „ „ (2.038 „)
Кукуруза	8,17 „ „ (7.516 „)
Подсолнух	3,11 „ „ (2.865 „)
Просо	1,45 „ „ (1.331 „)
Овес	0,03 „ „ (30 „)
Картофель	0,52 „ „ (476 „)
Рожь	0,40 „ „ (371 „)
Конопля сем.	0,18 „ „ (162 „)
Бобы	0,05 „ „ (43 „)
Чечевица	0,04 „ „ (3 „)
Бахчи	2,34 „ „ (2.152 „)
Итого	31,47 т. *га* (28.952 д.).

Первое место по площади посева принадлежит пшенице озимой (40,1%), второе—кукурузе (25,9%), третье—подсолнечнику (9,5%) и четвертое—ячменю (7,0%). Валовой сбор хлебов и других культур по Сунженскому округу в 1923—1924 г. определился в 16.471,67 тыс. *кг* (1.005.566 пуд.), из которых 7.878,37 тыс. *кг* (480.960 пуд.) составляли продукты бахчеводства. Для сенокошения населением округа было использовано 7,00 тыс. *га* (6.444 дес.). Начиная с 1921 г., в округе имело место значительное возрастание посевной площади, как это видно из следующих данных:

	Годы			
	1921	1922	1923	1924
Площадь посева.	12,05 т. *га* 11.084 дес.	17,03 т. *га* 15.665 дес.	26,68 т. *га* 24.544 дес.	31,47 т. *га* 28.952 дес.

В округе в 1924 г. насчитывалось до 5.659 крестьянских хозяйств, из которых составляли: беспосевные—2,6%; с посевом до 1 дес.—11,3%; от 1,1 до 2 дес.—9,8%; от 2,1 до 3 дес.—8,7%; от 3,1 до 4 дес.—11,3%; от 4,1 до 6 дес.—21,9%; от 6,1 до 8—17,8%; от 8,1 до 10 дес.—10,9%, от 10,1 до 16 дес.—4,9% и свыше 16 дес.—0,8%.

Животноводство округа (для 1917 г.) характеризуется следующими данными. На 100 голов стада приходилось: лошадей — 21,7%, крупного рогатого скота — 32,6%, мелкого скота—45,7%, овец—20,4% и свиней—24,8%.

Состояние животноводства в округе за последние годы (1923—24 г.) характеризуется такими данными:

Название скота.	1933 г.	1924 г.
Лошади:		
Всего	9.698	9.936
Из них рабочих:		
До 4-х лет	726	702
Старше 4-х лет	6.915	6.127
Крупный рогатый скот:		
Всего	11.386	12.721
Из них: волов	843	1.106
„ „ коров	4.753	4.744
„ „ овцы	7.086	9.828
„ „ свиньи	6.048	7.765

Птицеводство. В округе числилось в 1923 г. 41,0 тыс. шт; в 1924 г.—50,6 тыс. шт. птицы.

Сельскохозяйственный инвентарь был следующий:

Годы.	Количество сельскохоз. инвентаря.			
	Сохи, косули и кабаны.	Плуги.	Бороны деревянные и железные.	Буккера.
1923	—	3.113	4.695	17
1924	21	3.113	4.553	21

Лесное хозяйство. Леса в округе занимают площадь около 7,61 тыс. *га* (7.000 дес.); расположены они в ущельях Черных гор у станицы Нестеровской—Ассиновское ущелье и Ассиновско-Бамутовское ущелье.

Промышленность. Промышленность в округе развита слабо и представлена кустарными мельницами, кустарным кожевенным заводом, лесопильным и гончарным, —всего промпредприятий—40 и кустарных—65.

Торговля. По данным Окрфинотдела торговых предприятий в округе на 1 октября 1923 г. и на 1 октября 1924 г. было следующее количество:

Предприятия.	1923 г. Разряд патента.					1924 г. Разряд патента.				
	I	II	III	IV	Всего	I	II	III	IV	Всего.
Частные	30	39	11	—	80	40	46	17	1	104
Кооперативн. . .	—	—	5	1	6	—	8	—	3	11
Государств. . . .	—	—	—	1	1	—	—	—	1	1
Всего .	30	39	16	2	87	40	54	17	5	116

Преобладающим видом торговли в округе является частная торговля, количество патентов по которой возросло за 1 год на 30%; второе место, очень скромное, занимает кооперация, и почти совершенно отсутствует государственная торговля. Оборот частной торговли в 1 полугодии 1923—24 г. выразился в сумме 108.000 руб. Во втором полугодии—в сумме 156 000 руб., что дает 36% увеличения.

Народное образование. В округе имеется 9 школ I ступени и одна II. Учащихся в школах I ступени—1.429 чел. при 31 преподавателе. Среднее количество учащихся на 1 преподавателя в 1923—24 г. составляло 46 чел. В школе II ступени 135 учеников при 5 школьных работниках. Школы оборудованы плохо,—пособий и учебников очень мало. В округе имеется 1 детдом с количеством детей в 25 чел. при 2 воспитательницах. Политпросветительная работа в округе сосредоточена в 4 избах-читальнях и нардоме.

Народное здравоохранение. Лечебная сеть в округе в 1923—24 г. состояла из одной больницы сельского типа и 20 коек с амбулаторией, 1 участковой амбулатории и 5 фельдшерских пунктов.

ТАГАНРОГСКИЙ ОКРУГ.

Площадь и население. В настоящее время округ в административном отношении подразделяется на 6 районов и 66 сельсоветов. Площадь—4.710,2 кв. в.

По исчислению на 1 января 1925 г. общая численность населения Таганрогского округа определяется: *городское население*—69.563 или 27,6%; *сельское население*—182.400 или 72,4%,—всего населения 251.963. Приходится населения на 1 кв. версту всего 52,0, одного сельского 39,0. Основным занятием сельского населения является исключительно сельское хозяйство.

Территория Таганрогского округа занимает пространство 532,43 тыс. *га* (489.857 дес.), считая в том числе 500,32 тыс. *га* (460.315) удобной и 32,11 тыс. *га* (29.542 дес.) неудобной.

Главными угодиями являются: пашня и усадьба, составляющие—первая 90,90%, а вторая—30,00% всей удобной площади; выгона и сенокосы, заменяемые при господстве переложной системы залежами и перелогами, не играют почти никакой роли.

Посевная площадь с 1915 г. непрерывно сокращалась до 1922 г., после чего начинается быстрое и неуклонное восстановление площади посева.

Из 100 дес. площади всей пашни было под посевом:

В 1917 г.	В 1922 г.	В 1923 г.	В 1924 г.
74,5	26	47,7	50,8

На-ряду с этим изменением в общей площади происходят по отдельным годам значительные изменения и в отношении культур.

Из 100 дес. посева было под посевом хлебов:

	1917 г.	1922 г.	1923 г.	1924 г.
Озимой ржи и пшеницы . .	11,9	8,8	7,4	5,8
Яровой пшеницы	31,6	17,6	38,2	39,0
Ячменя	35,5	14,4	27,0	26,0
Овса	1,5	2,8	2,6	1,0
Проса	0,3	7,7	1,2	1,1
Кукурузы	4,7	20,1	5,0	8,0
Подсолнуха	10,4	19,8	12,9	13,0
Бахчи	2,2	6,4	4,1	4,0
Картофеля	1,7	0,7	1,3	1,5
Прочие	0,2	1,7	0,3	0,6
Итого	100	100	100	100
В том числе пропашных . .	19,2	47,0	23,0	26,6

В 1923 и 1924 г. восстанавливается довоенное соотношение хлебов.

Скотоводство. Голов скота в тысячах было:

	Лошадей.		Крупного рогатого скота.			Овец и коз.	Свиней.	Всего.
	Всего.	В том числе рабочих.	Всего.	В том числе.				
				Волов.	Коров.			
В 1917 г. по данным переписи 1917 г.	62,3	50,6	78,6	6,0	32,1	54,3	50,9	246,1
В 1924 г. по данным весеннего выборочного обследования . .	26,1	22,4	83,2	18,5	33,7	67,1	23,3	199,7
Принимая 1917 г. за 100	41,89	44,26	105,85	308,33	104,98	123,57	45,77	81,14

Таким образом, увеличилось число голов рогатого скота, овец и коз. Сильно уменьшилось число лошадей.

Промышленность. Вся крупная промышленность округа сосредоточена в самом гор. Таганроге и состоит из следующих крупных предприятий: металлургического завода Югостали (Большой), котельного завода, механического завода (Балтийский), двух больших заводов кожевенного комбината, мельницы имени Свердлова и 2-го государственного маслобойного завода Металлургический завод построен в начале 90-х годов бельгийцами; работа его производилась на руде частью Криворожского бассейна, частью из-под Керчи и на угле Донецкого бассейна.

Кроме перечисленных крупных предприятий, в округе насчитывается 23 цензовых предприятия. По отдельным отраслям производства цензовые предприятия округа, вместе с вышеперечисленными крупными, распределяются следующим образом (по данным Крайстатуправления):

Группа производстводств.	Число предприятий.		Рабсила на 1 января 1925 г.		
	Действующ.	Бездействующих.	Рабочих.	Служащих.	Итого
Обработка глины	—	1	—	—	—
Металлообраб. промышл. . . .	4	3	881	138	1.019
Пищевая промышленность . .	13	4	494	76	570
Кожевенная „ . .	2	1	1.167	100	1.267
Полиграфич. „ . .	2	—	49	2	51
Госэлектростанция	2	1	76	17	93
Обработка бумаги	—	1	—	—	—
„ дерева	—	1	—	—	—
Итого	23	12	2.667	333	3.000

Общая валовая продукция цензовых предприятий без электрической станции за 1-й квартал 1924—25 г. выражается цифрой в 55.322,2 тыс. руб. По отдельным же производствам она распределяется так (в $^0/_0{}^0/_0$ к общей валовой продукции): металлообрабатывающая—5,42$^0/_0$, пищевая—21,34$^0/_0$, кожевенная—72,58$^0/_0$, полиграфическая—0,66$^0/_0$,—всего—100,0$^0/_0$.

Всех мелких промышленных предприятий в округе насчитывается 175, при чем главная масса их приходится на мукомольное производство—141 предприятие.

Все эти предприятия эксплоатируются сдачей в аренду на сроки от 1 до 3 лет.

Торговля. За вторую половину 1923—24 г. состояло в округе привлеченных к обложению уравнительным сбором 684 предприятия, по видам торговли распределяющихся следующим образом:

Разряд.	Всего предприятий.	
	Число.	Оборот в тыс. руб.
II	409	1.242
III	234	2.600
IV	38	755
V	3	427
Всего. .	684	5.024

Из общего числа предприятий государству принадлежит 0,6%, кооперации — 8,3% и частным лицам — 91,1%. Из общей суммы оборота в общем итоге на предприятия государственные приходится 1,07%, на кооперацию—33,06% и на частных лиц—65,87%.

Пути сообщения. По округу проходит Екатерининская жел. дор. Общее протяжение—63 версты. Водное сообщение по Азовскому морю с портами Черного и Азовского морей. Шоссейных дорог нет.

Коммунальное хозяйство. В распоряжении Комхоза имеются электрические подстанции, водокачки, сандвор, бани, театр и общежитие (гостиница); за городом Комхозом эксплоатируются пять мельниц и пять маслозаводов.

Главными доходными источниками окружного бюджета являются налоговые поступления (90,4%), городского—неналоговые (8,7%), а районных—в одинаковой степени те и другие. Весь бюджет на 1924—25 г. по округу по доходной части—759,2 тыс. руб.; по расходной—1.676,0 тыс. руб.

Расходы предназначаются преимущественно на культурно-просветительные цели, а именно: на народное образование (32,1%), здравоохранение (11,0%).

Народное образование. Народное образование занимает в общем окружном бюджете около 32% всей расходной сметы. Несмотря на это, школьная сеть за прошедший год по недостатку средств несколько сократилась. Всех учреждений Соцвоса к началу 1925 года насчитывается 155, в них учащих—622 и учащихся—19 380 чел. обоего пола.

По видам школ учреждения Соцвоса распределяются следующим образом:

Категория школ.		Колич. школ.	Учащих.	Учащихся.
В городе:	Школы I ступени . . .	—	—	—
	„ II „ . . .	—	—	—
	Семилетки	15	138	7.120
	Детдома	12	220	1.684
	Прочие	7	65	916
	Итого. . . .	34	423	9.720
В округе:	Школы I ступени . . .	120	190	9.373
	Школы-семилетки . . .	1	9	287
	Итого. . . .	121	199	9.660
	Всего. . . .	155	622	19.380

Всеми этими школами охвачено детей школьного возраста в городе 65%, а в деревне—около 20%.

Сеть Политпросвета хотя в прошедшем году несколько увеличилась, но так же, как и сеть Соцвоса, является недостаточной. По ликвидации неграмотности на 1 января всех школ—93, в том числе школ для малограмотных—14. Всего учащихся в них—2.387 чел. Кроме этого, в распоряжении Политпросвета имеется школ-читален—7, клубов—7, библиотек—7.

На 1 января 1925 г. число учреждений—20, педагогич. персонала—292, учащихся – 2.127.

ТЕРСКИЙ ОКРУГ.

Площадь и население. Территория Терского округа равна 28.814,8 *кв. км* или 2.636.553 каз. дес.

Терский округ образован из бывшей Терской губ. в целом; в состав его вошли уезды: Прикумский, Моздокский, Георгиевский и Пятигорский; прежние волости вошли в состав округа, за небольшим исключением, без дробления своих бывших границ.

В составе округа находятся 16 РИК'ов и 101 сельсовет.

В округе существуют 16 районов и два самостоятельных заштатных города—Железноводск и Кисловодск.

Городского населения—116,4 тыс. чел, *сельского* — 428 тыс. чел., всего—574,8 тыс. чел.

Общая площадь земель Терского округа составляет по данным Крайземуправления—2.863,27 тыс. *га* (2.634.347 дес.), из которой удобной земли—2.591,06 тыс. *га* (2.383.895 дес.) и неудобной—272,22 тыс. *га* (250.452 дес.).

Удобные земли распределяются следующим образом: усадебных—53,53 тыс. *га* (49.249 дес.); фруктовые сады: виноградники и огороды—24,22 тыс. *га* (22.284 дес.); пашня—1.623,09 тыс. *га* (1.493.323 дес.), прочие удобные земли—592,55 тыс. *га* (545.178 дес.).

Сельское хозяйство. Общая численность населения Терского округа составляет 575.585 чел., из которых сельское население определяется цифрой в 431.795 чел., т.-е. 76%. Общее число сельских хозяйств—93.000. Основным занятием населения, живущего в сельских местностях, является сельское хозяйство без промысла; только 1,4% сельского населения имеет промысел, как подсобное при сельском хозяйстве занятие.

Процент хозяйств в среднем по округу без полевого посева выражается для 1920 года цифрой 36,9%, без всякого посева—19,0%, без рабочего скота—32,9%, без коров—29,2%, без всякого скота—14,4% и без инвентаря—40%.

В округе в 1923 году было следующее количество с.-х. машин и орудий (по данным Окрстатбюро):

Наименование групп земледельческого инвентаря.	Количество.	
	Абсолютное.	В %%
Плугов однолемешных	9.754	9,4
Буккеров и скоропашек	28.574	27,8
Борон разных	29.251	28,5
Сеялок	3.568	3,4
Хлебоуборочных машин	19.164	18,5
Сеноуборочных машин	2.256	2,1
Молотилок	381	0,3
Веялок и сортировок	10.3 8	10,0

В округе имеется следующее количество скота (1924 г.):

Крупного рогатого скота	210.500
Лошадей	116.900
Овец	247.800
Свиней	89.800
Верблюдов и мулов	17.000
Коз	3.800

В 1914 г. общая посевная площадь Терской губернии составляла 1.077,77 тыс. *га* (991.600 дес.), т.-е. 36% от общей площади губернии, из которых озимые занимали 46,6%, яровые—47,3%, масличные зерновые—2,3% и бобовые—0,1%. Движение посевных площадей за последние годы рисуется в следующем виде:

Годы.	Площадь посева.	% от общей площ. окр.
1922	342,42 т. *га* 315.042 дес.	12,0
1923	476,88 „ „ 438.757 „	16,6
1924	496,45 „ „ 456.756 „	17,3

Площадь засева озимых в 1924—25 году определяется в 266,9 тыс. *га* (245.560 дес.), в том числе: озимая пшеница—226,86 тыс. *га* (208.726 дес.), ячмень—37,37 тыс. *га* (34.378 дес.), рожь—2,68 тыс. *га* (2.466 дес.). Площадь яровых посевов—319,59 тыс. *га* (294.035 дес.): овес—7,63 тыс. *га* (7.020 дес.), гречиха—0,25 тыс. *га* (234 дес.), просо—55,96 т. *га* (51.490 дес.), кукуруза—45,79 т. *га* (42.130 дес.), подсолнечник—40,69 тыс. *га* (37.440 дес.), просо и конопля—25,43 тыс. *га* (23.400 дес.), прочих культур—36,12 тыс. *га* (33.230 дес.).

Таким образом, общая посевная площадь составляет 521,27 тыс. *га* (479.595 дес.), из которых—51,2% под озимыми, а 48,8% под яровыми хлебами.

Из специальных культур самое видное место в округе занимает виноградарство, несмотря на сильное сокращение площади виноградников (на 60%) за период гражданской войны и революции. В настоящее время общая площадь виноградников исчисляется в 3,28 тыс. *га* (3.015 дес.).

Огороды и бахчи в округе занимают свыше 10,87 тыс. *га* (10.000 дес.) и в некоторых районах—Горячеводском, Ессентукском и др.—носят чисто-промышленный характер. За последние годы эти отрасли хозяйства несколько расширились, хотя продукция по качеству их понизилась вследствие отсутствия хороших семян улучшенных сортов.

Лесное хозяйство. Терский округ всего имеет 1% лесистости, при чем по неточным данным общая площадь лесов округа составляет 57,75 тыс. *га* (53,130 дес.), из которых удобная лесная площадь равняется 43,85 тыс. *га* (40.343 д.)

Промышленность. Промышленность в Терском округе развита слабо и по преимуществу занята обработкой продуктов сельского хозяйства. Господствующее место принадлежит мукомольной промышленности.

Из общего количества мельничных предприятий—384, по данным отчета Окрисполкома национализировано—114, частновладельческих—270, т.-е. частным лицам принадлежит до 70,3% всего числа предприятий. Этот процент увеличится еще больше, если принять во внимание, что из 114 национализированных мельниц лишь очень немногие эксплоатируются государством, остальные же сдаются в аренду, и среди арендаторов большинство частные лица.

Торговля. По данным патентной статистики за период апрель—сентябрь 1924 г. всего было выбрано патентов на 4.836 предприятий, которые распределялись следующим образом: I р.—1.174; II р.—2.217; III р.—1.202; IV р.—167; V р.—56.

По числу предприятий первое место занимают частные лица, торговый аппарат которых главным образом сосредоточен в городах в розничной и оптово-розничной (I—IV разрядов). Однако кооперация и госорганы по торговым оборотам значительно превосходят частных лиц.

Кооперация. На 1 октября 1924 г. потребительских кооперативов было 9, с.-х. универсальных—65, животноводческих—4, машиностроительных—2, пчеловодческих—1.

Сельско-хозяйственная кооперация округа объединяется Терсельсоюзом.

Коммунальное хозяйство. По данным городской переписи 1923 года в пределах Терского округа было зарегистрировано 14 городов и поселений городского типа. В указанных городах насчитывается владений: в гор. Пятигорске—4.181, в Кисловодске—2.539 и в Железноводске—166.

Бюджет опирается преимущественно на неналоговые доходы, которые составляют около 38% всего бюджета, при чем главное значение имеют доходы от коммунального хозяйства, дающие 1.152 тыс. руб. или 29,67% всего бюджета. Налоговые же поступления имеют второстепенный характер и выражаются в сумме 973 тыс. руб., или 25,05%; из них 556 тыс. руб. (16,9%) составляют надбавки к госналогам, 317 тыс. руб. местные налоги.

Расходная часть терского бюджета выражается в сумме 3.883.578 руб. 35 коп. Наибольшим расходом терского бюджета является расход по народному образованию, на которое тратится 1.263 тыс. руб., или почти одна треть бюджета. Далее идет расход на народное здравоохранение—579 тыс. руб., что составляет 14,91% всех расходов округа.

Народное образование. По данным за 1924 год количество в Терском округе неграмотного населения в возрасте от 8 до 36 лет составляет в городе 40%, а в деревнях 70%.

По данным Крайоно, Терский округ располагает в настоящее время следующими учреждениями в области народного образования:

Сеть Соцвоса.		Сеть Профобра.		Сеть Политпросвета.	
Школ I ступени	782	Техникумов . . .	2	Совпартшкол . .	1
„ II „ .	8	Профшкол . . .	6	Школ политграм. .	31
Семилеток . . .	6	Школ ФЗУ . . .	2	Ликпунктов . . .	200
Смешанн. школ	30	Курсов	6	Иностр. школ . .	2
Итого	826	Сельско-хоз. школ.	2	Школ пов. типа .	1
		Итого	18	Изб-читален . . .	48
				Пост. библиотек	46
				Клуб. для взросл.	9
				Итого	338

Таким образом, округ имеет в настоящее время в общем 692 просветительных учреждения.

Народное здравоохранение. Состояние лечебной сети Терского округа в 1924 г. видно из следующей таблицы:

		Число учреждений.	Число коек.
В городах:	Больниц	11	510
	Амбулаторн. пунктов	9	—
В деревенск. местност.	Больниц	11	180
	Амбулат. врачебн.	17	—
	Пунктов фельдшерск.	48	—
Терский лепрозорий		1	50
Итого		97	740

Таким образом на 124.559 жителей в городах приходится 610 больничных коек или 244 на койку, а в сельских местностях на 464.308 жителей приходится 180 коек или 2.600 на койку, а в среднем 1.500 жителей на 1 койку.

Наличие медперсонала в округе по учреждениям здравоохранения на 1/X 1924 г.: врачи мед.—96, санврачи—26, зубоврачи—13, акушерки—50, фармацевты—32, лекпомы—117, проч. персонал—376. Итого—710.

В пределах Терского округа находится государственный курорт Кавказских Минеральных Вод, подчиненных непосредственно Главному Курортному Управлению Наркомздрава и объединяющий в себе лечебные группы Пятигорска, Ессентуков, Кисловодска, Железноводска и Кумагорска.

Учреждения курорта вкратце могут быть охарактеризованы в следующих данных.

В Пятигорске имеются Лермонтовские, Ново-Сабанеевские, Товиевские, Тиличевские и теплосерные радиоактивные ванные здания с 123 кабинами на 2.000 ванн в день, новая грязелечебница с 40 кабинами, гидропатический институт и проч., всего пятигорская лечебная группа может отпустить до 3.040 процедур ежедневно.

Пропускная способность бальнеологических (Островское ванное здание с 24 кабинами) и физиотерапевтических учреждений Железноводска до 2.400, Ессентуков до 2.900 и Кисловодска до 4.000 процедур в день.

В довоенное время разлив и экспорт минеральных вод являлся для Кавминвод главным ресурсом их экономического благосостояния. Так, например, в 1913 году чистая прибыль от экспорта вод—499.958 руб., от лесного хозяйства—37.034 руб., а от всего прочего курортного хозяйства—38.398 руб. убытка. Максимальный сбыт вод в 1916 году равен почти 19 милл. полбутылок.

В 1924 г. всего пропущено через санатории и поликлиники 35.065 больных (16.015 санаторных и 18.960 амбулаторных). Для них за сезон по всем группам было отпущено 919.309 процедур.

ЧЕРНОМОРСКИЙ ОКРУГ.

Площадь и население. Точная площадь Черокруга пока не выяснена. По измерению десятиверстной карты планиметром она исчислена в 789 тыс. дес. или 7.587 кв. верст (8.634 *кв. км*).

Окружным центром округа является гор. Новороссийск, расположенный при линии С.-К. жел. дор. и отстоящий от краевого центра (гор. Ростов) на 425 верст.

В округе числится всего 33 сельсовета, а именно: в Анапском районе—9, в Геленджикском—6, в Туапсинском—6, в Сочинском—7, в Шапсугском—4 и особый Новороссийский укрупненный сельсовет.

Всего числится населения в сельских местностях Черноморского округа в теперешних его границах 101.924 чел. и в городах, по данным городской переписи 1923 г.—85.268 чел. (в том числе 41.654 муж., 43.614 женщ.), а всего во всем округе 187.197 чел.

По национальностям население в сельских местностях очень пестрое: великороссов—6%, малороссов—39%, „русских“—8%, греков—10%, армян—16%, черкесов—4%, чехов—2,5%, грузинов—1,5%, прочих—13%.

В городах самодеятельного населения, занимающегося сельским хозяйством, насчитывается—8%, фабрично-заводскою промышленностью—10%, кустарной и ремесленной промышленностью—5%, работами на транспорте—14%, торговлей и транспортом—8%, служащ. в госучреждениях—20% и занимаются прочими отраслями труда—32%.

Лесное хозяйство. Из числящейся общей площади лесов в 630,40 тыс. *га* (580 тыс. дес.), считается лесов государственного значения 421,72 тыс. *га* (388 тыс. дес.) и лесов местного значения—208,68 тыс. *га* (192 тыс. дес.). Только 38% общей лесной площади сколько-нибудь доступны для эксплоатации, а остальные 62% совершенно недоступны вследствие полного отсутствия лесовозных дорог.

Сельское хозяйство. Крестьянских хозяйств — 20.406. Средний состав крестьянского двора—5,7 чел. Означенные дворы распределяются в среднем по округу, по посевным группам в процентных отношениях (по материалам осеннего опроса 1924 г.) следующим образом: без посева—14,8%, до 0,5 дес. посева на двор—13,0%, от 0,6—1,0 дес.—12,5%, 3,1—4 дес.—9,5%, 4,1—6,0 дес.—7,9%, 6,1—8,0 дес.—3,5%, 1,8—10,0 дес.—1,6%, 10,1—16,0 дес.—2,2% и свыше 16,1 дес. посева на двор—0,9% общего числа дворов.

Обеспеченность сельского населения сельскохозяйственным инвентарем слабая. Так, по переписи 1923 г. в Анапском районе, самом земледельческом, до 60% хозяйств не имели плужков. В других, совсем горных районах, положение в этом отношении еще хуже и там значительная часть хозяйств обрабатывает свою землю (под кукурузу и табак) преимущественно вручную—мотыгой и лопатой.

Общая численность скота по округу определяется в следующих числах: рабочих лошадей—17.136, молодняка от

1 года до рабочего возраста—2.133 и жеребят—2.544, волов—7.333, бычков старше 2 лет—1.646, коров—21.214, нетелей от $1^1/_2$ лет—2.153, бычков от $1^1/_2$ до 2 лет—2.731, подтелков и бычков от 1 до $1^1/_2$ лет—4.527, телят—7.146, овец старше 1 года—23.122, коз старше 1 года—10.214, свиней старше 1 года—8.942 и всего скота—142.137 голов.

В озимом клине главным хлебом является (по данным за 1924 г.), пшеница (89% озимого клина), затем следуют: рожь (6%) и ячмень (5%). В яровом клину главными посевами являются: кукуруза (49%), ячмень (17%), подсолнечник-масленка (9%, исключительно в Анапском районе), табак (8%, во всех уездах, но преимущественно в Сочинском районе), овес (3%, в Анапском районе), бахчевые растения (2%), наконец, на прочие яровые довольно разнообразные посевы приходятся остальные 12%.

Хлебо-фуражный баланс бывает более или менее активным только в Анапском районе, а в общем по округу он всегда дефицитен.

Табаководство. Перед войной табаководство начало было сильно развиваться в Черокруге. В 1915 г. было засеяно, не считая теперешнего Анапского района—3,86 тыс. *га* (3.550 дес.). В следующие годы войны табаководство совершенно упало. В 1922 г. под табаком в округе только 0,013 тыс. *га* (12 дес.), а в минувшем 1924 г. площадь посева табака возросла почти до 1,85 тыс. *га* (1.700 дес.).

Виноградарство и садоводство. Из других культур наибольшее значение имеют виноградарство и садоводство. В северной половине Черокруга, особенно в районе Новороссийска, получаются самые лучшие вина.

Виноградниками занято в округе до 1,30 тыс. *га* (1.200 дес.), и местное население начинает понемногу разводить новые небольшие виноградники. К сожалению, исключительно сильные, можно сказать, небывалые в здешней местности морозы в течение зимы 1925 г. очень сильно повредили большую часть виноградников, и виноградарям придется поэтому перенести тяжелый год, а может быть, и два года, пока восстановится урожайность пострадавших виноградников.

Виды предприятий.	Род производства.	Число действующих предприят.	Число раб,	Мощн. двиг.	Продукция за I квартал на 1924—1925 г. в черв. руб.	Число предпр.
						Мощн. двигат.
1. Госуд. краев. значения . .	Кожзавод	1	167	193	233.604	
2. Общегосударствен. значен. .	Жел.-дор. м. . . .	1	38	10	7.305	
	Мукомол	2	79	575	1.200.055	1.435
3. Госуд. и местн. значен. . .	Т-во мет. изд. . .	1	75	50	16.357	
	Мукомол. пр. . .	5	52	604	314.850	2.185
	Маслобойн. . . .	1	44	25	125.813	
	Шерстян.	1	48	74	48.543	
	Типограф.	1	90	25	42.947	
	Электрич.	1	49	440	42.457	
	Пивоваренн. . . .	—	—	—	—	1
4. Кооперат. собств.	С.-хоз. машин . .	1	115	100	46.408	
	Мукомол.	1	15	215	130.748	
4а. Кооперат. аренд.	Мукомол.	6	53	550	47 761	
	Папир. гильз. . .	—	—	—	—	1
5. Частн. аренд.	Муком. произв. .	12	122	1.240	89.951	2.160
	Маслобойн. . . .	1	23	60	34.781	
	Пивоваренн. . . .	2	31	35	54.501	
Итого		37	1.002	—	3.791.762	7

Чай, хлопок, кенаф. Кроме названных сейчас высоких культур, обещает, повидимому, отменно хорошие перспективы, особенно в Сочинском районе, разведение целого ряда новых растений, каковы: чай (уже разводится ныне у 81 домохозяина); хлопок, который начинают разводить поселяне; кенаф, который дает очень хорошие результаты и площадь посева которого в текущем году будет, очевидно, доведена до 50 дес.; люфа, которая из любительских опытов уже входит в культуру как промышленное растение; мандарины, дающие в Сочинском районе очень хорошие результаты.

Огородничество в округе, в связи с развивающимся курортным делом, обещает хорошие перспективы, чего нельзя сказать о птицеводстве, которому приносят значительный вред водящиеся в Черокруге в большом количестве пернатые и четвероногие хищники.

Промышленность. В Новороссийске числится 17 действующих, так называемых цензовых, предприятий, подлежащих особой статистической отчетности, 2 предприятия находятся вблизи Новороссийска, 2 в Анапском районе и 1 в Туапсе, а всего 22 предприятия, из них 7 кооперативных, остальные государственные. Кроме того, имеются на консервации 8 цемзаводов и несколько мелких предприятий.

В действующих предприятиях имеется: рабочих—5.568, служащих—477, младшего обслуживающего персонала—275 человек.

Более крупными (с числом рабочих свыше 100 человек) являются следующие предприятия: а) в Новороссийске цемзавод „Пролетарий“ (число рабочих и служащих 1.629), механический завод „Красный Судосталь“ (525 человек), депо станции Новороссийск (535 человек), вагонные мастерские (827 чел.), Элеватор (207 чел.), б) близ гор. Новороссийска цемзавод „Первомайский“ (478 чел.), винодельческий совхоз (Абрау-Дюрсо, 192 чел.) и в) в Туапсе—депо железн. дороги (139 чел.).

Наибольшее значение имеют цемзаводы. Всех цемзаводов 10, и все они входят в объединение „Новороцемент“. Из 10 заводов 1 находится в Туапсе, 1—в Геленджике, 4 на станции Тоннельной, 2 на разъезде Гайдук и 2 в Новороссийске.

Из этих заводов работают пока только 2 („Пролетарий“ и „Первомайский“). Зарплата рабочему была: до войны 34 руб. 40 коп., а в 1925 г. 51 рубль.

Торговля. В округе всего 1.786 заведений, из них 7 заведений 5-го разряда с оборотом в 1.523 тыс. руб.; 58 заведений 4-го разряда (1.304 тыс. руб.), 408 заведений 3-го разряда (4.715 тыс. руб.), 799 заведений 2-го разряда (2.083 тыс. руб) и 514 заведений 1-го разряда (оборота они не показали). Общая сумма оборота всех заведений с объявленным оборотом—9.624 тыс. руб. Из общего числа заведений в Новороссийске находится 802—с общим оборотом 6.994 тыс. руб.

Кооперация. Всех потребительских кооперативов—132 с 27.631 членом, а все кооперированное ими население определяется в 106.532 человека. Промысловых кооперативов только 25 с 1.128 членами и 5.939 чел. кооперированного населения и в том числе 1 охотничий союз с 756 членами и 4.029 чел. кооперированного населения.

Пути сообщения. Железные дороги. По территории Черокруга проходят три дороги из группы С.-К. железных дорог: а) Тихорецко-Новороссийская, б) Армавир-Туапсинская, и в) Туапсе—Сочи. Первые две дороги захватывают территорию Черокруга только своими концами и на небольших лишь протяжениях (1-я—17 верст и 2-я—25 верст) и упираются в море, а третья дорога (ветка) на всем своем протяжении (до 70 верст) проходит по территории Черокруга.

Водные пути. На территории Черокруга все реки горного характера, и поэтому нет ни одной реки, пригодной для судоходства или сплава леса. Зато Черокруг на протяжении всей своей юго-западной границы омывается Черным морем. На последнем имеются только две природные большие бухты: Новороссийская (Цемесская) и Геленджикская. Часть Новороссийской бухты отгорожена молами и образован, таким образом, большой и хорошо оборудованный порт. Новороссийску предстоит занять одно из центральных мест среди советских портов, при чем на него выпадает выполнение особо важной роли в экономической жизни России ввиду того, что теперь от России отошли некоторые порты Балтийского моря, в частности Рига и Ревель. В связи с этим район тяготения к Новороссийскому порту значительно расширился, так как теперь часть сибирских грузов будет отправляться через черноморские порты, и главным образом через Новороссийск.

Шоссейные и грунтовые дороги. Имеются три государственные шоссейные дороги—от Новороссийска на Сухум, от Неберджаевки до Анапы и дорога на Красную Поляну. Общая длина шоссейных дорог государственных—542 версты и разных учреждений 29 верст; районных грунтовых дорог в округе 450 верст и волостных и сельских до 900 верст.

Ввиду горного рельефа местности, округ очень нуждается в проведении и улучшении целого ряда грунтовых дорог. Отсутствие достаточного числа сколько-нибудь проезжих дорог сильно задерживает развитие производительных сил Черокруга.

Народное образование. В Черноморском округе имеется 197 школ 1-й ступени, в том числе по районам: Анапскому—23, Новороссийскому—26, Геленджикскому—20, Шапсугскому—10, Туапсинскому—31 и Сочинскому—87. Из общего числа школ 41 школа находится в городах, 5 школ в поселениях городского типа и 151 школа в сельских местностях. Школ непосредственно подведомственных ОНО—26 и подведомственных районам—171. По национальностям школы распределяются так: великорусских и вообще русских—126, армянских—31, греческих—16, грузинских—4, чешских—3, эстонских—2, еврейских и татарских по 1 и смешанных—13. Всего учащихся в этих школах 8.271 мужск. и 6.003 женск. пола, а всего—14.274 учащихся.

Учебных заведений профессионального характера в округе—7, а именно: техникумы: педагогический, сельско-хозяйственный, индустриально-технический, электромеханический (рабочий) и цементного производства, затем имеется одна профессионально-техническая школа и 1 школа для рабочих подростков (фабзауч) цементного производства. В означенных школах профобразования обучается всего 864 человека.

В округе библиотек районных и центральных—5, передвижных—1, при учреждениях и предприятиях—8, при избах-читальнях—10, изб-читален—42.

Ликпунктов по округу—42, в том числе по городам—15 и в сельских местностях—27. Во всех городских ликпунктах учатся 44 человека (2 мужч. и 42 женщ.) и в сельских—217 (190 мужч. и 27 женщ.), все русские.

В Новороссийске имеется одна совпартшкола и в ней 77 учащихся (62 мужч. и 15 женщ.) и 1 школа повышенного типа с 30 учащимися.

В округе имеется 6 школ для малограмотных, и в них обучается 226 человек (в каждом городе по 1 такой школе, а в Новороссийске 2 школы).

Учреждений политпросвета в округе—15.

Высших учебных заведений в округе нет.

Курортная жизнь сосредоточивается главным образом на берегу моря, но в будущем, когда местные пути сообщения значительно улучшатся, центр тяжести в курортном отношении, наверное, будет в значительной степени передвинут в высокогорные области, где имеется масса таких пунктов колоссального курортного значения, как, например, Красная Поляна.

Важнейшие курорты в настоящее время следующие:

В Анапском районе первоклассным курортом является сам город Анапа с его замечательным песчаным („золотым“) пляжем, тянущемся на протяжении нескольких верст. Здесь же устроена грязелечебница, Курорт летний, в течение летнего сезона. Климатические условия летом в высшей степени благоприятны. Крупный виноградный район и лечение виноградом.

В 22 верстах от Анапы и в 7 верстах от станции Тоннельной находится курорт Семигорье, возле прекрасного минерального источника, очень близкого по своему составу к знаменитому источнику № 17 в Ессентуках.

Новороссийск в течение летнего периода тоже является курортом. Здесь масса солнца, и облачных дней почти не бывает. Сухость климата, несмотря на соседство моря, приближается, по отзывам специалистов „к климату Египта“, но при этом летняя жара здесь почти не чувствуется, благодаря той же близости моря и дующему иногда с гор норд-осту, который летом бывает слаб, но вместе с тем производит хорошую дезинфекцию города.

Имеется большая содержимая городом благоустроенная морская купальня, где можно получить всегда и горячие ванны.

Приблизительно в 4 верстах от Новороссийска расположено Сунджукское лечебное грязевое озеро (лагуна), где устроена грязелечебница. Летом устанавливается правильное сообщение с лечебницей на автобусах.

Между Новороссийском и Геленджиком имеется на берегу моря курортное поселение Кабардинка.

Геленджик, расположенный на берегу большой и почти круглой бухты, является важным летним и отчасти зимним курортом. Здесь уже растут кипарисы, винная ягода и т. п., а в защищенных местностях даже и магнолии.

Вблизи Геленджика, на узкой полосе, омываемой с одной стороны Геленджикской бухтой, а с другой—открытым морем, расположен курорт—Солнцедар с лечебницей для больных костным туберкулезом. Лечебница функционирует целый год и дает хорошие результаты.

Расположенный на самом берегу моря Туапсе (порт и конечная станция Армавир-Туапсинской ж. д.) по своим климатическим условиям представляет собой прекрасный летний курорт, с морскими купальнями, горным климатом и чудными видами.

Раскинутый на большой площади Сочи с его пальмами и другой субтропической растительностью, уже давно пользуется большой известностью, не только как летний и осенний курорт, но и как курорт зимний. Здесь масса красивых зданий, садов и парков. Много санаторий и домов отдыха, принадлежащих разным организациям. Недурное морское купанье и красивые окрестности.

В 12 верстах к югу от Сочи, почти на самом берегу моря, находятся знаменитые Мацестинские серные источники, при коих устроены два больших ванных здания и гостиница. Установлено регулярное сообщение (несколько раз в день) между Сочи и Мацестой на автобусах.

Еще южнее, в прелестном уголке на берегу небольшой бухточки, расположено селение Хоста, с целым рядом красивых зданий и субтропической растительностью. Недурное морское купанье. Еще далее к югу, на мысе Адлер, раскинулось городское поселение того же названия. Отличное купанье, но благодаря устью протекающей здесь реки Мзымта, местность пока сильно малярийная.

Точно так же сильно малярийно пока и расположенное южнее, рядом с Пиленковым, поселение городского типа Батрацк, которое раньше называлось городом Ермоловском. Здесь великолепный галечный пляж и красивые виды, с одной стороны на громадную морскую излучину, а с другой—на перспективы Кавказских гор.

Заслуживает большого внимания расположенный в горах поселок городского типа—Красная Поляна. Благодаря высокогорному климату, здесь получаются очень благоприятные результаты по лечению легочных больных.

Всеми курортами в Черокруге ведает Курортное Управление (Курупр). В настоящее время по округу 14 больниц, 2 диспансера, 10 амбулаторий, 4 лаборатории, 10 аптек, 24 фельдшерских пункта, 5 зубоврачебных амбулаторий.

ШАХТИНСКИЙ ОКРУГ.

Площадь и население. Шахтинский округ, находившийся до 1 октября 1924 г. в границах Украины, был образован в 1920 г. из частей быв. Донской области. В его состав вошли: северная часть Черкасского округа, южная часть Донецкого округа, а также небольшие части 1 Донского и Таганрогского округов.

В настоящее время Шахтинский округ в административном отношении подразделяется на 7 районов и 103 сельсовета, обнимает собой 379 населенных пунктов и занимает пространство в 6.149 *кв км* (5.763 кв. в.)

Общая численность населения по округу выражается в 224.685 душ обоего пола и распределяется по типам поселений, т.-е. на городское, сельское и горнозаводское следующим образом:

Сельское население	169.517	или	75,4%
Собств. городск. (Каменск. Сулин и Шахты)	34.916	„	15,5%
Рудничных поселков	20.252	„	9,1%

Подавляющая масса населения принадлежит к великорусскому племени, составляющему в отношении к общей численности 82%. За великороссами идут следующие национальности: украинцы—14%, немцы—1%, евреи—1%, армяне—1% и прочие—1%.

По отношению к общему числу сельского населения численность казачьего населения составляет 77,0%, крестьян коренных—8,6% и иногородних—14,4%.

По отдельным угодьям она распределяется следующим образом:

УГОДЬЯ.	Гектаров и десятин.	В %% к площади удобной.
Пашня	393,20 т. *га* 361.765 д.	78,60
Усадьба и приусадебн.	12,53 „ „ 11.529 „	2,50
Выгон	41,85 „ „ 38.500 „	8,37
Сенокос	28,45 „ „ 26.181 „	5,71
Лес	14,09 „ „ 12.966 „	2,82
Прочие	10,12 „ „ 9.307 „	2,00
Итого удобной	500,24 т. *га* 460.248 д.	100
Неудобной	152,24 „ „ 140.066 „	—
Всего	652,48 т. *га* 600.314 д.	—

Леса. Общую лесную площадь округа, считая в том числе леса естественного и искусственного происхождения, составляют 14,09 *га* (12.966 дес.), или 2,1% всей территории округа.

Сельское хозяйство. Основной отраслью сельского хозяйства является здесь хлебопашество, которое основано почти исключительно на производстве зерновых хлебов, главным образом пшеницы и ячменя. Другие отрасли сельского хозяйства, из которых важнейшая—скотоводство, имеют второстепенное подсобное значение. Господствующей системой полеводства является так называемая переложная система, для развития которой земельный простор и относительно слабая густота населения создали весьма благоприятную почву.

Общее число сельских хозяйств исчисляется к настоящему времени в 30.726 с общим количеством сельского населения 169.517, что в среднем на хозяйство составляет 5,5 чел. По обеспеченности посевом указанное число хозяйств распределяется в настоящее время следующим образом:

В %% к общему числу хозяйств:

Группы хозяйств.	В 1922—1923 гг. по данным Донецкой переписи в 1923 г.	В 1924 г. по данным выборочного осеннего обследования.
Беспосевные	21,9	10,5
С посевом до 0,5 дес. . . .	6,1	9,2
„ „ от 0,5 до 1 д. . .	8,1	5,3
„ „ „ 1,1 „ 2 „ .	13,7	10,5
„ „ „ 2,1 „ 3 „ .	11,1	9,1
„ „ „ 3,1 „ 4 „ .	8,8	8,8
„ „ „ 4,1 „ 6 „ .	11,3	14,4
„ „ „ 6,1 „ 8 „ .	6,3	11,0
„ „ „ 8,1 „ 10 „ .	3,7	7,6
„ „ „ 10,1 „ 16 „ и „ „ свыше . . .	9,0	13,6

Данные о движении посевной площади приводятся в следующей табличке:

Годы.	Гектаров и десятин.	В %% к площади посева 1917 г.
1917	255,42 т. *га* 235.000 д.	100
1920	150,74 „ „ 138.687 „	78,16
1921	159,72 „ „ 146.950 „	62,53
1922	141,78 „ „ 130.447 „	55,51
1923	195,70 „ „ 180.050 „	76,62
1924	163,71 „ „ 150.623 „	64,09

На 100 дес. посева приходится:

Годы.	Оз. рожь.	Яр. пшен.	Ячмень.	Овес.	Просо.	Кукуруза.	Подсолнух.	Бахчи.	Прочие.	Итого.
1916	9,4	46,0	32,0	2,2	1,9	0,3	1,8	3,7	2,7	100
1922	23,1	18,5	15,0	6,3	2,0	13,4	9,9	5,6	6,1	100
1923	22,5	37,7	22,6	1,3	2,2	1,3	6,3	4,3	1,8	100
1924	16	44,6	19,0	0,7	1,3	1,8	6,9	5,7	3,1	100

Скотоводство округа переживает острый кризис в отношении рабочего скота.

В 1924 г. в округе числилось: лошадей 9.270, из них рабочих—7.307; крупного рогатого скота—114.969, из них рабочего—34.415; овец и коз—46.160; свиней—15.652

Принимая данные 1922 г. за 100, получаем в 1924 г. рабочих волов—78,7, рабочих лошадей—30,5.

На 100 дес. посева приходилось голов:

Годы.	Лошадей.	Волов.
1917	17,9	25,1
1920	11,3	23,1
1922	7,3	26,5
1924	5,4	22,0

Недостаток рабочих волов вынудил к использованию коров. Весной рабочих коров было зарегистрировано 2.817 из общего количества коров в 36.255.

Промышленность. Из всех отраслей добывающей и обрабатывающей промышленности первое место как по количеству занятых рабочих, так и по ценности продукции, в настоящее время принадлежит каменноугольной промышленности.

Ввиду большого значения горного промысла в хозяйстве округа и края, на каменноугольной промышленности остановимся отдельно и несколько подробнее.

Главными центрами каменноугольной промышленности являются два мощных района: Шахтинский антрацитовый и Бело-Калитвинский—угольный. Кроме этих двух районов, имеется еще ряд районов второстепенного значения, являющихся естественным продолжением двух главных районов. Все эти районы удалены от железных дорог и являются районами с разработкой кустарного типа. Всех второстепенных районов пять: Екатерининский, Константиновский, Морозовский, Родионово-Несветайский и угольный Морозовский. За исключением Екатерининского, все они находились за пределами Шахтинского округа и входят в него теперь, при новом районировании.

Все эти второстепенные районы находятся в ведении Крайсовнархоза и сдаются в аренду частным предпринимателям.

Наиболее крупным арендатором является Доно-Кубанское Госпароходство, арендующее две наиболее мощных шахты Екатерининского района. Годовой добычей от этих шахт, в среднем около 1 миллиона пудов, речное пароходство вполне обеспечивает себя антрацитом для нужд навигации. Остальными арендаторами являются местные крестьяне, не прибегающие к железным дорогам и сбывающие свою продукцию на месте.

Большого значения, а равно и видов на ближайшее будущее все эти пять районов, за исключением разве Екатерининского, не имеют, а посему в дальнейшем изложении будем касаться только главных районов: Шахтинского и Бело-Калитвинского. Своей годовой продукцией эти районы не только покрывают всю потребность края в топливе, но еще дают значительный излишек для вывоза за пределы края.

О мощности производства, а также об удельном весе этих районов в общем производстве всего Донбасса можно судить из следующего ряда цифр, дающих характеристику вывоза твердого топлива по железным дорогам за ряд лет довоенного времени (в миллионах пудов):

	1909 г.	1913 г.	1914 г.	1915 г.
Общий вывоз из Донбасса	831	1.162	1.265	1.196
Вывезено из Шахтинского района	41,7	62,9	75,7	72,6
Вывезено из Бело-Калитвинского района	7,1	5,1	11,1	10,9
Итого	48,8	67,7	86,8	83,5
В %% к общему вывозу из Донбасса	5,8	5,8	6,8	6,9

Кроме того, в округе было цензовых предприятий по добыванию и обработке глины и земли—3; металлообрабатывающих—2; пищевых—8; полиграфических—1.

Торговля. За вторую половину 1923—24 г. состояло в округе привлеченных к обложению уравнительным сбором 625 предприятий, по видам торговли распределявшихся следующим образом:

Разряды.	Число.	Оборот.
II	357	838.722
III	230	2.479.183
IV	29	1.022.657
V	9	2.130.288
Всего . . .	625	6.470.780

Таким образом обороты предприятий розничной торговли (II и III) составляют 3.318 тыс. руб., или немного более 50% всего оборота, т. е. столько, сколько дают оборота оптовая и полуоптовая торговля, вместе взятые. Отдельно для городского и сельского это соотношение будет иное. В городе % розничной торговли еще выше (60,2%), а в деревне наоборот: здесь главную роль играет оптовая торговля, а на долю розничной приходится всего только 37%.

Из общего числа предприятий государству принадлежало немного менее 1%, кооперации—16% и 83% частным лицам. Из общей суммы оборотов в общем итоге на предприятия государственные приходилось 2,1%, кооперативные—61,0% и на частные—36,9%.

Кооперация. Состояние кооперативной сети на 1 января 1925 г. характеризуется следующими цифрами:

Кооперация.	Число.	Из них отделен.
Рабкоопы	2	50
Учтпо	4	5
Горпо	1	22
Рабтрест	1	4
Сельпо	8	16

Положение сельской кооперации тяжелое и слабое. В то время как рабочая кооперация охватывает до 90°/₀ рабочих, сельская же насчитывает в своих рядах всего только 7.447 пайщиков, что по отношению к сельскому населению составит около 5°/₀.

Пути сообщения. С севера на юг территорию округа пересекает двухколейная главная магистраль Юго-Восточной жел. дор. с общим протяжением до 120 верст. Эта магистраль проходит по территории Глубокинского, Каменского, Сулиновского и Шахтинского районов и имеет две узловых станции – Лихая и Зверево.

Станция Лихая связана с Харьковом и Сталинградом и проходит по территории Владимирского и Усть-Белокалитвинско о р йонов на протяжении 72 верст. Станция Зверево связана со станцией Дебальцево. Кроме этого, в Шахтинском, Сулиновском и Усть-Белокалитвинском районах имеется целый ряд рудничных подъездных путей, длиной в общей сложности до 75 верст.

Кроме железных дорог по реке Северному Донцу, благодаря проведенному там шлюзованию, с 1917 г. имеется правильное пароходное сообщение с Ростовом. Всего в пределах округа устроено 4 шлюза.

Шоссейных дорог в округе нет, а грунтовые, ввиду большого наличия балок и речек, находятся в крайне плохом состоянии — особенно весной и осенью, а иногда и летом, когда после перепавших дождей бывает непролазная грязь.

По данным статистики перевозок в 1923 г. в Шахтинском округе прошло всех коммерческих грузов:

Наименование грузов.	Отправлено.	Прибыло.	Превышение отправления и прибытия. (+ или —)
Всего отправлено	75.946.326	13.501.797	+ 62.441.529
В том числе хлебные . .	3.714.352	1.416.658	+ 2.297.694
Лесные строит. матер. . .	152.041	4.888.018	— 4.735.977
Угля каменного	65.693.147	2.716.299	+ 62.976.848
Чугуна и железа	438.949	3.890.109	+ 493.840
Прочие	2.002.837	590.713	+ 1.412.124

Коммунальное хозяйство. Налоговые доходы составляют по округу 46,8$^0/_0$, а неналоговые—41,7$^0/_0$. Остальные 11,5$^0/_0$ доходов слагаются: из разных поступлений (2,2$^0/_0$), остатков средств минувшего года (0,9$^0/_0$) и бюджетных недоимок (8,4$^0/_0$). Большая часть средств расходуется на культурно-просветительные цели. Расход на народное образование составляет 37,4$^0/_0$ всех расходов по округу, на здравоохранение—15,9$^0/_0$, на комхоз—9,4$^0/_0$.

Народное образование. Состояние школьной сети в начале 1925 г. было следующее:

Типы школ.		Количество.	Учащих.	Учащихся об. пола.
Школы I ступени .	Городские и рудничные .	18	117	4.512
	Сельские	140	220	10.784
	Итого	158	337	15.256
7-милеток	Городские и рудничные .	6	96	3.590
	Сельские	2	18	585
	Итого	8	114	4.175
9-тилеток	Городских	1	19	461
Дома подростков .	Городские	1	72	1.127
	Сельские	2	8	124
	Итого	3	80	1251
Итого	Городские и рудничные .	26	304	9.690
	Сельские	144	246	11.493
	Итого	170	550	21.183

По ликвидации неграмотности насчитывается 66 школ, из которых 12 городских и 52 сельских. Школ для малограмотных—15, городских—11 и 4 сельских. Всего учащихся в них 3.023, при чем на школу по ликвидации безграмотности приходится 2.103, а на школы малограмотных—920 учащихся.

Сеть Профобра состоит из 12 учреждений с общим количеством учащихся 744 чел. По отдельным видам школы Профобра распределяются следующим образом.

По рабочему образованию имеются 9 школ, из которых профшкол 3 и курсов 6. Учащихся в них 499 чел., из них на курсах 288 и в школах 211. Учащих в школах 29, на курсах 28.

По сельскохозяйственному образованию функционирует 1 школа и 2 курса. Общее число учащих 18, а учащихся 162.

Народное здравоохранение. В 1924 г. в округе было: больниц и больничных участков — 9; врачебных амбулаторий—23.

ГОР. ВЛАДИКАВКАЗ.

Площадь и население. Владикавказ, лежащий в 633 верстах по железной дороге от краевого центра Ростова, занимает площадь в 9,27 тыс. *га* (8.525 дес.), из которых под селитебною площадью находятся 1,24 тыс. *га* (1.140 дес.), остальная земля лежит вне городской черты, при чем 0,36 тыс. *га* (329 дес.) занято плодовыми садами 3,97 тыс. *га* (3.650 дес.) огородами и пашнями 1,66 тыс. *га* (1.525 дес.) под лесом 0,76 тыс. *га* (700 дес.), под выгоном и около 1,30 тыс. *га* (1.200 дес.), неудобной земли.

По переписи 1924 г. население города определилось в 72.069 душ, из которых 35.509 м. и 36.560 ж.; по национальностям они распределяются следующим образом: русских—41.618 душ (57,7%), осетин—9.246 душ (12 8%), армян—7.554 души (10,8%), грузин—4.763 души (6,8%), персов—1.630 души (2,3%), далее идут греки, евреи, украинцы, поляки, немцы, ингуши, айсоры, тавлинцы, чеченцы, горские евреи и другие национальности.

Скота в городе числится 9.000 голов, из них 3.000 крупного и 6.000 мелкого, что составляет одну голову крупного скота на 24 чел. населения и 1 голову мелкого на 12 чел.

Леса, площадью в 1.525 дес., переданные городу летом 1924 г., не эксплоатируются.

Промышленность. На территории гор. Владикавказа находится ряд предприятий, возникших в свое время не только в целях удовлетворения местного спроса, но и в связи с нахождением вблизи значительных месторождений полезных ископаемых.

Поэтому госпромышленность гор. Владикавказа включает в себя не только предприятия местного значения, но и одно очень крупное предприятие общесоюзного значения „Кавцинк", до настоящего года представлявшее собою автономное предприятие на правах треста, в текущем же году вошедшее в состав общесоюзного треста „Носпромцветмет".

Отрасли промышленности.	Количество.	Всего.	
		Оценка в тыс. руб.	Число рабочих.
Электрическая	1	475	62
Табачная	1	105	52
Полиграфическая	2	100	64
Силикатная	1	28	74
Деревообрабатывающая . . .	2	45	32
Мукомольная	6	288	89
Пищевая	6	131	4
Химическая	3	47	—
Кожевенная	3	5	—
Итого	25	1.222	377

Остальная промышленность чисто местного значения, вошедшая после разделения бывшей Горреспублики на автономные национальные единицы в состав Управления местного хозяйства гор. Владикавказа по промышленной линии, представлена 26 предприятиями, из коих в непосредственной эксплоатации громотдела находилось 7, в аренде у частных лиц и госучреждений—7 и в консервации и ликвидации—2.

В настоящее время промышленная база Управления местного хозяйства гор. Владикавказа может быть представлена в таблице стр. 872.

„Кавцинк“ состоит из: 1) цинково-серебро-свинцовых Садонских рудников (объединяющих и Ходсоир), расположенных от завода в 105 верстах в Северной Осетии. 2) Мизурской фабрики обогащения руды, находящейся в 8 верстах от рудников и 3) Владикавказского цинково-свинцово-сереброплавильного завода, именовавшегося ранее Алгирским, на котором, помимо выплавки белых металлов: цинка, свинца и серебра, существуют еще побочные вспомогательные производства: серной кислоты, купороса, керамических изделий и проч. Так как Садонские рудники и Мазурская обогатительная фабрика находятся вне г. Владикавказа, то на их работе мы останавливаться не будем и коснемся ее лишь постольку, поскольку от нее зависит производство самого завода: в довоенное время, как, например, в 1912 и 1913 г.г., завод вырабатывал:

	1912 г.		1913 г.	
Цинка	180.283 п.	30 ф.	178.940 п.	— ф.
Свинца	95.450 „	10 „	80.672 „	— „
Серебра	267 „	05 „	242 „	06 „

Для производства указанного количества основной продукции добывалось руды: в 1912 г.—1.746.974 пуда и в 1913 г.—1.559.766 п. с выходом из нее концентратов в 1912 г.: цинковых—586.836 п. и свинцовых—134.029 п. и в 1913 г.: цинковых—759.519 п., свинцовых—119.851 п.

В 1923—24 г. добыто руды 455.640 пуд., что составляет только 25,8% добычи 1912 г., концентратов же добыто: свинцовых—23.924 п. и цинковых 113.688 п.

Пути сообщения. Владикавказ является конечным пунктом ветви Беслан-Владикавказ Северо-кавказских жел. дор.; грузооборот его достигает по прибытию 950.070 пуд., а по отправлению 2.095.943 п.

В то же время от г. Владикавказа начинается шоссе Военно-Грузинской дор. Ввиду регулярного автомобильного сообщения по этому пути, в г. Владикавказе сосредоточены гаражи для курсирующих по шоссе автомобилей.

Местное хозяйство. В г. Владикавказе по переписи 1923 г. насчитывается—4.124 владения; на одно владение приходится 5,12 жителей, так что город занимает третье место в крае по усадебной населенности. Из указанного числа владений 4.274 принадлежат частным лицам, а 450 находятся в ведении военных и правительственных учреждений и предприятий; таким образом, муниципализированные и национализированные здания составляют 9,5% общего количества.

Общее протяжение водопроводной сети 48.678 пог. саж. Частных владений, присоединенных к городской сети, 1.800, т.-е. 30% всех городских зданий; водоразборных будок—24, пожарных кранов—4.

Кирпично-черепичный завод начал функционировать летом 1924 г. За последний квартал 1923—24 бюджетного года он дал 7.000 р. валового дохода, кроме того, оставалось нереализованным 200.000 кирпича и 100.000 черепиц.

В городе имеются электрические станции, городская железнодорожная и на Алагирском заводе, общей мощностью 550 килоуатт.

Бюджет г. Владикавказа составлен на 1924—25 г. в сумме: по доходной части 1.041 тыс. руб. и по расходной части 1.183 тыс. руб., т.-е. бюджет сведен с дефицитом в 142 тыс. рублей.

Главнейшими доходами являются: 1) доходы по коммунальному хозяйству (478 тыс. руб.); 2) доходы от промышленности местного значения (около 8 тыс. руб.); 3) отчисления от госдоходов (12 т. р.); 4) отчисления от госналогов (65 т. р.); 5) надбавки к госналогам (214 тыс. руб.) и 6) местные налоги и сборы (116 тыс. руб.); таким образом, доходы от коммунального хозяйства составляют около 46% доходного бюджета, надбавки и отчисления гос. налогов и сборов около 28% и местные налоги и сборы около 11%.

Расходы предусматривают обычные, относимые на местный бюджет потребности, при чем на нужды народного образования внесено 214 тыс. рублей.

Народное образование. Г. Владикавказ является культурным центром для окружающих его автономных образований, и ему приходится вести просветительную работу среди населения не только города, но и этих автономий. Поэтому он содержит, кроме школ I и II ступени, целый ряд национальных школ, школ по ликвидации неграмотности, которые здесь особенно нужны, вследствие многочисленности проживающих в городе в большинстве случаев неграмотных инородцев, и, наконец, школ политграмоты.

По данным краевого управления народного образования в г. Владикавказе имеется 15 школ I ступени с 2.725 учащимися при 43 педагогах и 8 школ II ступени с 4.135 учащимися при 98 преподавателях.

При общем количестве детей школьного возраста в г. Владикавказе—16.792 оказывается, что процент обучающихся превышает 40.

Детских домов и домов ребенка насчитывается 3, с 400 детей и 31 обслуживающим работником, детских садов, площадок, яслей—3 на 600 детей при 25 лицах обслуживающего персонала.

В отношении учреждений профессионального образования г. Владикавказ обслуживается Сельско Хозяйственным Институтом, 2 фабрично-заводскими училищами на 28 учеников при 3-х преподавателях, промышленно экономическим техникумом на 304 учащихся при 15 учителях, индустриальным техникумом на 228 учащихся, акушерским техникумом на 80 учащихся, горским педагогическим институтом на 578 учащихся; художественно-промышленной школой на 30 учеников, медицинским техникумом на 343 ученика и курсами бухгалтерии и счетоводства на 75 учеников.

Школ грамоты или ликвидации неграмотности—18 на 540 учащихся, между тем, как для обучения грамоте зарегистрированных во Владикавказе 4.000 неграмотных в возрасте от 18 до 35 лет и 2.500 подростков от 10 до 18 лет—требуется, по данным Губоно, содержать не менее 20 школ грамоты и 4 школы для малограмотных с ежегодным выпуском в 50 человек в каждой.

Из учреждений внешкольного типа во Владикавказе имеется 6 библиотек, 1 театр, 3 кинематографа, музей и 7 клубов.

Народное здравоохранение. Из учреждений здравоохранения во Владикавказе действуют следующие учреждения, содержимые на местные средства: советская больница на 250 коек, тюремная больница на 40 коек, кожно-венерологический институт на 40 коек, специальная амбулатория, центральная амбулатория с отделением помощи на дому и скорой помощи, зуботехническая поликлиника, 4 участковых амбулатории. Кроме того на госбюджете состоит психиатрическая больница на 75 коек, туберкулезный диспансер и малярийная станция. Из учреждений по охране материнства и младенчества в городе имеются: дом младенца на 50 детей, дом грудного ребенка на 40 детей, детская амбулатория на 12 человек; при этих учреждениях работают 9 врачей и 17 лиц среднего медицинского персонала.

ГРОЗНЕНСКИЙ ОКРУГ.

Площадь и население. Грозненский округ обнимает город Грозный, а также старые и новые нефтяные промысла. В 1921 году от территории губернии был отрезан хутор Васильевский, так что теперь на этой территории нет других сельских станиц, кроме указанных промыслов.

Население гор. Грозного, согласно данным переписи 1923 г., определилось в 62.626 душ, из которых мужчин—32.398 и женщин—29.898.

Город Грозный с промыслами занимает площадь земли в 28 082 десятины, из которой под селитебной площадью находится 1,57 тыс. *га* (1 447 дес.), под полосою железнодорожного отчуждения—0,11 тыс. *га* (105 дес.) и под нефтяными промыслами—11,44 тыс. *га* (10.526 дес.); прочих земель насчитывается—10,92 тыс. *га* (10.005 дес.).

Посевная площадь в 1923—24 году занимала 3,89 тыс. гектаров (3.578 дес.), из которых под озимыми хлебами было занято 3,10 тыс. *га* (2.852 дес.), под яровыми—0,79 тыс. *га* (726 дес.), бахчи занимали 0,70 тыс. *га* (640 дес.). На одно хозяйство приходилось 5,10 тыс. *га* (4.69 дес.), а на одну душу—0,92 тыс. *га* (0,85 дес.). Средняя урожайность за несколько лет определилась в 60 пудов с десятины, за истекший год, однако, озимая пшеница дала 295 *кг* (18 пуд.) с десятины, а озимый ячмень—491 *кг* (30 пуд.), из яровых: просо—819 *кг* (50 пуд.), кукуруза—573 *кг* (35 пуд.); по всем же культурам урожай выразился в 273 *кг* (22,8 пуд.).

Всего хлебов в 1923—24 г. было собрано 1.339,96 тыс. *кг* (81.786 пуд.), потребность же населения выразилась для продовольствия населения в 9.378,52 тыс. *кг* (572.542 пуд.) и для продовольствия скота—2.565 *кг* (156.592 пуд.). Кроме того, на обсеменение требуется 397,52 тыс. *кг* (24.268 пуд.), а всего—1.242,30 тыс. *кг* (758.402 пуда); таким образом хлебофуражный баланс Грозненской губернии сводится с дефицитом в 1.108, 33 тыс. *кг* (676.616 пуд.). Животноводство в губернии постепенно восстанавливается: в 1922 году имелось рабочего скота 940 голов, в 1923—24 г. число последнего превысило 2.000 голов; сверх того, мелкого скота насчитывалось 1.219 голов. Пчеловодства почти не существует, нет и рыбных промыслов. Леса не эксплоатируются.

Промышленность. На территории гор. Грозного, помимо общеизвестных нефтяных крупных промыслов, объединенных в мощное предприятие общесоюзного значения „Грознефть“, находится также ряд мелких предприятий чисто местного значения, возникших в свое время, благодаря наличию на месте крупных промыслов, отчасти же для удовлетворения нужд быстро развивающегося грозненского городского населения.

Эта мелкая местная промышленность частью находится в ведении „Грознефти“, частью же находится в непосредственном ведении ОМХ Грозисполкома. Эта последняя промышленность представлена 15 промышленными предприятиями, распределяющимися по отдельным отраслям промышленности в следующем порядке:

№№ по пор.	Наименование отраслей.	Ввего предприятий	Непоср. экспл. ОМХ.		Сданы в аренду.
			Действ.	Бездейств.	
1	Металообрабатывающ. .	3	2	—	1
2	Пищевой	4	1	3	—
3	Кожевенной	1	—	—	1
4	Силикатной	7	—	2	5
	Итого	15	3	5	7

„Грознефть“. Грозненские нефтяные промысла, возникшие в 1893 году и расположенные в 3—9 верстах от станции Грозный Сев.-Кав. ж. д., замечательны тем, что здесь сравнительно на небольшом пространстве скоплены весьма мощные источники нефти, при чем фонтанной нефти добывается свыше 50%. В 1913 г. здесь было отведено всего всего под разработку 2.359 дес. и лишь теперь вместе с отводами в Старо- и Ново-Грозненском районах всего отведено 23.379 дес.

Грозненские промысла, добыча которых сильно упала в эпоху гражданской войны, сравнительно быстро восстановили свою производственную мощь, дав валовую добычу за 1923—24 операционный год—1.629.839,44 тыс. *кг* (99.498.764 пуда). Добыча эта в послереволюционный период была максимальной. Она была больше добычи 1922—23 г. в 1.502.178,67 тыс. *кг* (91.705.300 пуд.) на 8,5% и меньше рекордной добычи в 1917 году—1.766,08 тыс. *кг.* (107.816.000 пуд.) на 7,9%.

По способу добывания нефти, добыча распределялась следующим образом:

Тартальной нефти . .	718,78 милл. *кг*	43,88 милл. п.	или	44,1%
Фонтанной „ . .	863,74 „ „	52,73 „	„ „	53%
Озерной „ . .	47,01 „ „	2,87 „	„ „	2,9%
Итого .	1.629,53 милл. *кг*	99.438.764 п.	или	100%

По сортам нефти эта добыча распределилась:

Парафинистая	897,946	тыс.	*кг*	54.818	тыс.	пуд.	или	51,1%
Слабо-парафинистая .	310,48	„	„	18.954,7	„	„	„	19%
Беспарафинистая . . .	437,77	„	„	26.725,3	„	„	„	26,9%

Торговля. Число торговых предприятий в Грозненской губ. в 1923—24 г. достигло 1.435, из которых I разряда было 392 или 27%, II разряда—525 (36%), IV разряда—430 (30%) и V разряда—68 (5%)—30,2%. Общая сумма оборотов их за год определилась в сумме 12.691.441 руб., при чем за первую половину года эти обороты выразились в сумме 4.650.975 руб., а во вторую—в 8.040.466 руб.; из общей суммы годовых оборотов на долю государственных учреждений приходилось 3.307.084 руб., или 26%, кооперативных—3.711.404 руб., т.-е. 29%, и частных — 5.672.952 руб., или 45%.

Пути сообщения. Северо-Кавказская жел. дор. проходит в пределах округа на протяжении около 20 верст, при чем все грузы округа тяготеют исключительно к городу и железнодорожной станции Грозной; кроме того, в округе довольно развита сеть подъездных путей к промыслам. Грузооборот этой станции выразился по отправлению в 844.922,57 тыс. *кг* (51.581 тыс. пуд.), а по прибытию в 125.037,27 тыс. *кг* (7.633 тыс. пуд.). Грунтовые дороги не находятся в ведении Грозненского округа, а содержатся частью на средства Грознефти, а если ведут к промыслам, частью на средства ЧечоблЦИКА.

Коммунальное хозяйство. Из застроенных владений в городе 3.140. Жилой площади владений Грозного насчитывается около 545.000 кв. саж., при чем в муниципализированных домах она достигает 498,43 тыс. куб. метров (51.342 куб. саж.).

Для противопожарной охраны город содержит команду в 64 чел. при обозе в 15 лошадей.

В Грозном действуют 5 электрических станций: 1 городская на 200 *клв.*; 1 железнодорожная на 400 *клв.* и 3 находятся в ведении „Грознефти“ и обслуживают промысла; в настоящее время производится изыскание и составляется проект новой электрической станции, имеющий задачей увеличить количество отпускаемой энергии и удешевить ее стоимость.

Главными источниками дохода Грозненского округа являются: доходы от коммунального хозяйства, составляющие 37,64% всего бюджета; от надбавок к госналогам, главным образом, к промналогу – 37,49%; и местных налогов и сборов. В расходной части бюджета первое место занимают расходы по народному образованию—23,49%, охрана общественного порядка—16,35% и народное здравоохранение—14,90%. Значительная величина расхода по обеспечению общественного порядка объясняется, с одной стороны, не прекращающимся бандитизмом окрестного населения, а с другой—необходимостью содержать достаточный штат милиции для охраны разбросанных по всему округу нефтяных промыслов.

Народное образование. Школьное образование в Грозненском округе производится в 50 школах I ступени, 8 школах II ступени, при чем число учащихся в первых достигает 7.763, а во вторых—1.487; по сравнению с предыдущим 1923—24 г. положение школьного образования улучшилось, и в школы I ступени принято на 1.763 учащихся, т. е. на 29,5% более, чем за указанный учебный год. Педагогический персонал в школах I ступени достигает 231 чел., а в заведениях II ступени—79.

Учреждения профессионального образования довольно многочисленны и приспособлены к потребностям местного населения, работающего, главным образом, на нефтяных промыслах, а именно, в Грозном функционируют: нефтяной техникум с двумя отделениями—горно-нефтяным и нефте-химическим, в нем обучаются 250 чел ; рабочий факультет с индустриальным техникумом на 100 чел. учащихся; профессионально-техническая школа со слесарно-механическим, литейным и токарным отделениями, посещаемая 224 учащимися; 2 школы фабзавуча со 159 учащимися; школа бригадного ученичества на 44 чел.; краткосрочные курсы для рабочих промышленной квалификации на 43 чел ; курсы механики с 50 учащимися, счетоводно бухгалтерские курсы, посещаемые 125 учащимися и 4 школы кройки и шитья, рассчитанные на 350 чел. Кроме того, числу культурно-просветительных учреждений школьного типа Грозного относятся 55 школ грамоты и ликвидации неграмотности на 1.227 чел.; с 69 преподавателями и 1 общеобразовательная школа для взрослых; учреждения внешкольного типа состоят из 21 библиотек, 17 клубов для взрослых, 1 дома крестьянина, 1 театра и 1 кинематографа, не эксплоатируемых непосредственно местным отделом народного образования, но сдаваемых им в аренду, и 1 музея.

Народное здравоохранение. В сеть учреждений здравоохранения Грозненского округа входят 3 больницы с 325 койками, 4 амбулатории и фельдшерских пунктов, дом матери и ребенка на 70 чел., всего, таким образом, в округе имеется 305 коек, так что одна койка приходится на 210 чел.; при этих врачебных заведениях работают: в больницах 9 врачей, 18 лиц среднего медицинского персонала и 62 технического персонала; в амбулаториях, фельдшерских пунктах—12 врачей, 12 фельдшеров и 7 лиц технического персонала, в домах матери и ребенка—2 врача, 2 лица среднего медперсонала, 28—техперсонала и, наконец, в остальных учреждениях отдела здравоохранения насчитывается 2 врача, 9 лиц среднего медицинского и 7—технического персонала. Всего, таким образом, Грозненский здравотдел располагает 25 врачами, 35 лицами среднего медицинского и 104—технического персонала, в среднем 1 врач приходится на 2.520 чел. населения, а одно лицо среднего медицинского персонала—на 1.800 чел.

АДЫГЕЙСКАЯ (ЧЕРКЕССКАЯ) АВТОНОМНАЯ ОБЛАСТЬ.

Площадь и население. Область занимает 2,64 тыс. кв. *км* (2.325 кв. вер.). Население 113.000 чел., исключительно сельское. Национальный состав: черкесов—48,8%, великоруссов—39 9 %, ингушей—1,6%, украинцев—0,1% и греков—0,1%. Районов—6: Тахтамукаевский (аул-Тахтамукай), Джиджихабальский (аул-Джиджихабаль), Преображенский—(сел. Преображенское), Хакуриновский (аул-Хакуринохабль) и Наторбовский (Наторбово). В области 32 сельсовета. Центр в г. Краснодаре.

Площадь земли распределяется: неудобной земли—65,15 тыс. *га* (59.945 дес.)—24,58%, леса и кустарники—

23,38 тыс. *га* (21.514 дес.)—8,9%, усадебные—3,50 тыс. *га* (3.218 дес.)—1,46%, пашни—91,79 т. *га* (84.454 дес.)—34,9%, луга и сенокос—23,53 тыс. *га* (21 645 дес.) - 9,0%, выгоны и степь—55,84 тыс. *га* (51.378 дес.)—21,2%. На одну душу приходится 1,4 дес., на одно хозяйство приходится 11 дес. удобной земли.

Лесное хозяйство. Общая лесная площадь 23,79 т. *га* (21.892 дес.), из нее удобная лесная площадь—18,12 тыс. *га* (16.675 дес.)—78%, лесистости—9,0%.

Сельское хозяйство. Адыгейская (Черкесская) область охватывает полосу интенсивного земледельческого хозяйства „под дождь“. В среднем на одну квадратную версту приходится 40 душ сельского населения. Соотношение между животноводством и экстенсивным полеводством: площадь посева—78.15 тыс. *га* (71.898 дес.), процент площади посева к общей площади — 29,7, процент использования пашни — 85,1; на 100 дес. посева: лошадей—44,0, крупного рогатого скота—117,3, овец - 138,7, свиней—26,4. Количество скота в 1924 г.: лошадей—31.643, из них рабочих—23.262, крупного рогатого скота—64.408, из них волов—8.782, коров—29.973, овец—99.793, коз—3.184. Посевная площадь в 1924—25 г. распределялась следующим образом: озимые—42,97 тыс. *га* (39.539 дес.), яровые—42,97 тыс. *га* (39.539 дес.), всего—85,95 тыс *га* (79.078 дес.). Озимые: рожь—172,2 *га* (158 дес.), пшеница—42 29 тыс. *га* (38.907 дес.), ячмень—516,6 *га* (474 дес.); яровые: рожь — 86 *га* (79 дес.), пшеница—2 58 тыс. *га* (2.372 дес.), ячмень—1 98 тыс. *га* (1.819 дес.), овес—1,72 тыс. *га* (1.582 дес.), проса—2,23 тыс. *га* (2.056 дес.), кукуруза—9,80 тыс. *га* (9.015 дес.), подсолнух - 20,20 тыс. *га* (18.583 дес.), картофель—1,20 тыс. *га* (1.107 дес.), бахчи—1,29 тыс. *га* (1.186 дес.); годовая нагрузка на одну лошадь—3,32 дес..

Садоводство—0,02 тыс. *га* (20 дес.), огородничество—1,07 тыс. *га* (981 дес.), табаководство—0,46 тыс. *га* (421 дес.). Кенафа в 1924 г.—22½ дес. по местам погиб от засухи, но в общем урожай дал до 8,19 тыс. *кг* (400 пуд.) семян и 4,91 тыс. *кг* (200 пуд.) волокна. В 1925 г. намечено засеять 0,54 тыс. *га* (500 дес.).

Промышленность. Промзаведений—25; оценка—360.000 р., рабочая сила—319 рабочих, мощность силовых установок—840 лош. сил, стоимость годовой продукции—542 тыс. руб. Основной капитал—295 тыс. руб.

Торговля. Общий оборот—594 тыс. руб., розничный оборот составляет 75,8%, полуоптовый—17,5%, оптовый—6,7%.

Кооперация. Всего потребительских кооперативов на 1 марта 1925 г.—32.

Местное хозяйство. Бюджет 1923—24 г. Доходы—528.734; выполнено—89,98%; расходы—587.503; выполнено—76%.

Бюджет 1924—25 г. Доходы—448.657, расходы—776.103, дефицит—327.446.

Расходы на народное образование—35,69%, расходы на обще-административные учреждения—19,61%, расходы на народное здравоохранение—11,28%.

Народное образование и здравоохранение. Неграмотных—88,5%. Сеть школ по политпросвету: совпартшкол—1, школ политграмоты—3, ликпунктов—71, школ малограмотных—2, изб-читален—31, постоянн. библиотек—2, передвижных библиотек—15. По социальному образованию: школ I ступени—93, школьных детских домов—2.

Число коек—220, городских больниц—2, амбулаторий городских—2, врачебных больниц—2, врачебных амбулаторий—9, фельдшерских пунктов—12. Радиус—10 верст. Среднее число жителей на один врачебный пункт—9.500, среднее число жителей на одну койку—511. Санитарная организация: малярсет—1, венерологические пункты—1, консультаций для детей—2.

ИНГУШСКАЯ АВТОНОМНАЯ ОБЛАСТЬ.

Площадь и население. Занимает площадь в 3,05 тыс. кв. *км* (2.688 кв. верст) и делится на три района: Ачалукский (сел. Пселах), Назрановский (б. крепость Назран) и Горный (сел. Ахки-Юрт, б. ст. Сунженская). Центр области—г. Владикавказ.

Область имеет 69.566 чел., в том числе городского—966 (1,4%) и сельского—68.600 (98,6%). Преобладающая национальность — ингуши, составляющие 98,3% всего населения области.

В области имеется земель: удобной — 266,40 тыс. *га* (245.100 дес.), неудобной — 28,12 тыс. *га* (25.876 дес.), всего—304,31 тыс. *га* (279.976 дес.). Процент неудобной—9,9. Число хозяйств—13.560.

Лесная площадь. Общая лесная площадь—103,73 тыс. *га* (95.438 дес.), из нее неудобная лесная площадь—42,35 тыс. *га* (38.963 дес.), процент неудобной—93.

Сельское хозяйство. В области преимущественно горное скотоводство. Плотность населения достигает 20 чел. на 1 кв. версту. Основой хозяйства является скотоводство крупнорогатого, мясо-рабочего, мясо-молочного направления и овцеводство - мясного направления. В среднем на хозяйство приходится до 25 голов. Из общего количества голов скота до 25% крупно-рогатый, коров — 40%, в среднем на хозяйство до 3 голов; на овец падает до 70% всего дохода горного крестьянина. Пчеловодство в ограниченном размере В предгорной полосе земледельчества—плотность населения 25—30 душ на 1 кв. версту. Здесь хозяйство малопосевное. Кукуруза в посеве занимает 60%, проса—свыше 10%, под озимой пшеницей—свыше 15%. Обеспеченность сельскохозяйственным инвентарем слабая. Число хозяйств без инвентаря—7.564 (55,6%).

Количество скота в 1924 г.: лошадей—21.055, из них рабочих — 18.197, крупного рогатого скота—39.627, из них волов—1.447, коров - 20.012; овец—45.768, коз—4.172.

Площадь посева под отдельными культурами в 1924—25 г.: озимых - 2,28 тыс. *га* (2.100 дес.), яровых—40,76 тыс. *га* (37.499 дес.), всего—43,04 тыс. *га* (39.599 дес.); просо—0,17 тыс. *га* (158 дес.), кукуруза—37,83 тыс. *га* (34.804 дес.), картофель—0,60 тыс. *га* (554 дес.), бахчи—2,16 тыс. *га* (1.983 дес.).

Плодоводство—0,67 тыс. *га* (620 дес.).

Промышленность. Количество предприятий—16; оценка—753.531 руб., рабочая сила — 201 раб., мощность силовых установок—938 лош. сил; годовая продукция—452.000 руб. Основной капитал—581 тыс. руб.

Торговля. Торговый оборот всего 122 тыс. руб., вся торговля мелко-розничная.

Сеть потребительских кооперативных обществ. Число кооперативов на 1 марта 1925 г.—10, число членов—2.000, процент кооперирования населения (хоз.)—2,2.

Народное образование и здравоохранение. Неграмотных—96,9$^0/_0$. Сеть школ по политпросвету: ликпункты — 20, школы малограмотн. — 10, избы-читальни — 3, постоянная библиотека — 1. По социальному воспитанию: школ I ступени — 14.

Число коек—110, городских больниц—1, амбулаторий городских — 1, врачебных больниц — 3, врачебных амбулаторий—2. Среднее число жителей на один врачебный участок—13.913. Среднее число жителей на 1 койку—632. Малярсет — 1, венерологический диспансер—1, венерологический пункт—2.

КАБАРДИНО-БАЛКАРСКАЯ АВТОНОМНАЯ ОБЛАСТЬ.

Площадь и население. Занимает площадь 11,26 тыс. кв. *км* (9.907 кв. верст), делится на 7 округов: Нальчинский (г. Нальчик, он же областной центр), Урбанский (Старый Черек), Банксанский (г. Баксан), Мало-Кабардинский (г. Терек), Балкарский (г. Нальчик), Нагорный (Пятигорск), Прималкинский (Ст. Прохладная). Центр в г. Нальчике.

Область имеет 198.971 чел. населения, в том числе: городского—15.871 (8,1$^0/_0$) и сельского — 183.100 (92$^0/_0$). Национальный состав населения: кабардинцы—65$^0/_0$, балкарцы—14,8$^0/_0$, великоруссы—13,7$^0/_0$, осетины—2,4$^0/_0$, греки—1,8$^0/_0$ и евреи—1,3$^0/_0$.

В области имеется земель: удобной — 933 34 тыс. *га* (858.735 дес.), неудобной — 219,93 тыс. *га* (202.352 дес.), всего — 1.153,27 тыс. *га* (1.061.067 дес.).

Общее число хозяйств — 31.743, хозяйств без рабочего скота—6.348.

Лесное хозяйство. Общая лесная площадь—114 495 д. из нее неудобная лесная площадь—120,91 тыс. *га* (111.244 дес.) или 98$^0/_0$.

Сельское хозяйство. В области—горное скотоводство; плотность населения 20 чел. на 1 кв. версту.

На хозяйство горного скотоводства приходится в среднем до 25 голов скота. Из общего числа голов скота 25% падает на крупный рогатый скот. Большое значение имеет молочный скот—процент коров достигает 40% всего рогатого скота, в среднем на хозяйство приходится до 3 коров, овец—до 70% всего скота.

Хозяйство предгорной полосы мало-посевное. Посев на хозяйство до 6,5—8,7 *га* (6—8 дес.).

Скотоводство является главной основой хозяйства, и количество скота достигает в западной части области 20—25 голов на хозяйство.

Обеспеченность сельскохозяйственным инвентарем: из всего числа хозяйств, не имеющих инвентаря,—10.365 или 32,7%. Количество в 1924 г. лошадей—35.917, из них рабочих 28.971; рогатого скота—136.082, из них волов—24.880, коров—58.548, овец—303.088, коз—14.880, свиней—10.639, верблюдов—1.493.

В 1924—25 г. было под посевом: озимым—26,61 тыс. *га* (24.475 дес.), яровым—63,83 тыс. *га* (58.739 дес.), всего 90,44 тыс. *га* (83.214 дес.). По отдельным культурам:

Озимые.			Яровые.	
Рожь.	Пшеница.	Ячмень.	Пшеница.	Ячмень.
0,90 тыс. *га* 832 дес.	22,08 тыс. *га* 20.314 дес.	4,16 тыс. *га* 3.829 дес.	1,18 тыс. *га* 1.082 дес.	3,26 тыс. *га* 2.996 дес.

Яровые.				
Овес.	Просо.	Кукуруза.	Подсолнух.	Картофель.
0.90 тыс. *га* 832 дес.	3,61 тыс. *га* 3.321 дес.	37,80 тыс. *га* 34.783 дес.	8,05 тыс. *га* 7.406 дес.	1,81 тыс. *га* 1.664 дес.

По сравнению с 1924 г. площадь увеличилась на 12,11%. В области имеется, кроме того, под огородами, бахчами—14,24 тыс. *га* (13.099 дес.). Виноградников было—216 действующих и 64 запущенных.

Промышленность. Промзаведений—12; оценка—552.600 р; рабочая сила—75 раб.; мощность сил. установок—666 лошадиных сил; стоимость годовой продукции—280.000 руб.

Торговля. Торговый оборот, общий оборот (в тысячах) 357; розничный оборот—51,4%, полуоптовый оборот—11,7%. Оптовый в процентах—36,9%. Сеть потребительских кооперативных обществ: число кооперативов на 1/III—1925 г.—55, число членов—6.200, процент кооперированого населения (хоз.)—15.

Местное хозяйство. Доходы: назначено по бюджету вместе с дотацией из центра—1.059.572, выполнено в процентах—78,31. Расходы: по бюджету—1.059.572, выполнено в процентах—76.93. Сводка доходов и расходов по местному бюджету в 1924—25 г.: доходы—551.637, расходы—1.049.824, дефицит—498.187. Расходы на пользование—83,38%; расходы на общеадминистративные учреждения—22,58%, расходы на охрану общественного порядка—11,30%, расходы на народное образование—22,1%.

Народное образование и здравоохранение. Неграмотных—82,4%. Совпартшкол—1, ликпункты—124, школы малограмотных—22, избы-читальни—44, постоянные библиотеки—1. По социальному воспитанию: школы I ступени—116, школы семилетки—2, школьные детские дома—3. По профессиональному образованию: сельскохозяйственный техникум—1, сельскохозяйственная школа—1.

Лечебная сеть на 1/III—1925 г.: число коек—265, городских больниц на 3.130 коек, амбулаторий городских—4 специальных и 7 об., врачебных больниц—6, врачебных амбулаторий—8, фельдшерских пунктов—7. Санитарная организация: малярийная станция—1, венерических пунктов—1. Площадь—750 кв. в. радиус—18. кв. в. Среднее число жителей на один врачебный участок—16.450; среднее число жителей на одну койку—685.

КАРАЧАЕВО-ЧЕРКЕССКАЯ АВТОНОМНАЯ ОБЛАСТЬ.

Площадь и население. Общая площадь 10.969,8 кв *км* делится на 6 округов (районов): Баталпашинский (г. Баталпашинск, он же и областной город), Эльбурганский (г. Эльбурган), Хумаринский (аул Каменомистый), Учкулакский (аул Учкулак), Мало-Карачаевский (г. Кисловодск) и Зеленчукский (станц. Зеленчук). Центр г. Баталпашинск.

Волостной системы управления в области нет, сельсоветы, в числе 71, непосредственно подчиняются окрисполкому.

Население области 163.289 чел., из них *городского*—18.489 чел. (11,3$^0/_0$) и *сельского*—144.800 (88,7$^0/_0$). Национальный состав населения слагается из великоруссов—37,3$^0/_0$, чеченцев—33,6$^0/_0$, черкесов—10,9$^0/_0$, осетин—9,0$^0/_0$ и украинцев—1,6$^0/_0$.

В области имеется земель: удобной—885,54 тыс. *га* (814.736 дес.), неудобной—251,13 тыс. *га* (231.056 дес.), всего—1.136,67 тыс *га* (1.045.792 дес.), процент неудобной—22,1. Общее число хозяйств—25.233.

Лесное хозяйство. Под лесом—299,20 тыс. *га* (275.269 дес.); из нее неудобной—269,33 тыс. *га* (247.792 дес.) или 90$^0/_0$.

Сельское хозяйство. В области горного скотоводства плотность населения достигает 20 чел. на 1 кв. вер. Основой хозяйства является скотоводство—крупно-рогатого, мясо-рабочего, мясо-молочного направления и овцеводство мясного направления; в среднем на хозяйство приходится до 25 голов. В 1924 г. было: лошадей—28.559, из них рабочих—19.809, рогатого скота—156.963, из них волов—32.322, коров—50.192; овец—230.116, коз—39,105, свиней—23.502.

Под посевом в 1924—25 г. было: озимые—25,66 тыс. *га* (23.609 дес.), яровые—36.85 тыс. *га* (33.904 дес.), всего—61.63 тыс. *га* (56.703 дес.). Озимые: рожь—0,49 тыс. *га* (454 дес.), пшеница—24,43 тыс. *га* (22.475 дес.), ячмень—0,74 тыс. *га* (680 дес.). Яровые: рожь—0,06 тыс *га* (51 дес.), пшеница—0,12 тыс. *га* (114 дес.), ячмень—1,54 тыс. *га* (1.418 дес.), овес—1,85 тыс. *га* (1.701 дес.), гречиха—0,99 тыс.

га (907 дес.), просо—3,57 тыс. *га* (3.280 дес.), кукуруза—13,72 тыс. *га* (12.626 дес.), подсолнух—10,35 тыс. *га* (9.520 дес.), картофель—1,96 тыс. *га* (1.801 дес.), бахчи—1,23 тыс. *га* (1.134 дес.), прочие—0,06 тыс. *га* (57 дес.). Огородничество—1.31 тыс. *га* (1.204 дес.).

Промышленность. Промзавед.—38, оценка—1.461.000 р., рабочая сила—267 р., мощность силовых установок—539 лошадиных сил, стоимость годовой продукции—250.000 руб.

Торговля. Общий оборот торговли 14.000 руб. Торговля вся розничная.

Кооперация. На 1 марта 1925 г. потребительских кооперативов было—37, число членов—3.545, кооперированного усиления 2,2$^0/_0$. Доходы: назначено вместе с дотацией из центра 840.632, выполнено $^0/_0{}^0/_0$—76.50; расходы: по бюджету—851.838, выполнено $^0/_0{}^0/_0$ 74.63.

Местное хозяйство. Сводка расходов и доходов по местному бюджету на 1924—25 г.: доходы—692.253 руб., расходы—993.316 р.; дефицит—307.063 р. Расход на народное образование—36,6$^0/_0$, расход на общеадминистративные учреждения—24,9$^0/_0$, расход на охрану общественного порядка—10,10$^0/_0$, расход на народное здравоохранение—8,7$^0/_0$.

Народное образование и здравоохранение. Неграмотных—94,4$^0/_0$. Сеть всех школ по политпросвету: совпартшкол—1, школ политграмоты—4, ликпункты—69, школ малограмотных—3, избы-читальни—34, постоянных библиотек—5. По социальному образованию: школ I ступени—158, школ II ступени—2, детские дома—1. По профессиональному образованию: рабочих школ—1.

Лечебная сеть на 1/III—1925 г.: число коек—220, городских больниц—2, в них коек—95, амбулаторий городских—2 об., 92 сп., врачебных больниц—5/125, врачебных амбулаторий—2, фельдшерских пунктов—16, площадь—1.200, радиус—15. Среднее число жителей на один врачебный пункт—6.417, среднее число жителей на одну врачебную койку—387.

Санитарная организация: малярийный пункт—1, венерологический пункт—1.

ЧЕЧЕНСКАЯ АВТОН. ОБЛАСТЬ.

Площадь и население. Площадь—8.875 кв. вер. делится на 7 округов и 4 района. Округа: Надтеречный (сел. Награй-Юрт), Ново-Чеченский (сел. Асланбековское), Урус-Мартановский (сел. Урус-Мартан), Шаминский (сел. Шамин), Гудермесский (сел. Ойсунгур), Веденский (сел. Ведено) и Шатоевский (сел. Шатой). Районы: Ножай-Юртовский (сел. Саясон), Галанчежский (сел. Галанчежк), Итум-Каленский (сел. Итум-Кале), Петропавловский (станция Петропавловская). Эти округа и районы объединяют 185 сельсоветов. Центр в г. Грозном.

Население области—313.206 чел., из них городского—1.606 (0,5%) и сельского 311.600 (99,5%). Преобладающая национальность—чеченцы—98,3%.

В области имеется земель: удобной—921,35 тыс. *га* (847.691 дес.), неудобной—7,66 тыс. *га* (7.050 дес.), всего—997,49 тыс. *га* (917.741 дес.); процент неудобной—7,6. Число хозяйств—64.400. Средняя обеспеченность удобными землями: на плоскости—на одну душу—1,2, на одно хозяйство—6,0; в горной полосе—на одну душу—0,3, на одно хозяйство—1,0.

Лесное хозяйство. Площадь под лесами—277,88 тыс. *га* (255.665 дес.), из него удобной—233,24 тыс. *га* (214.592 дес.), или 84%.

Сельское хозяйство. В области преимущественно горное скотоводство. Плотность населения достигает 20 чел. на 1 кв. вер. Основой хозяйства является скотоводство крупнорогатого, мясо-рабочего и мясо-молочного направления и овцеводство—мясного направления. В среднем на хозяйство горного скотоводства приходится до 25 голов скота. Из общего количества скота до 20% крупный рогатый скот, процент коров—40; по овцеводству—до 70% всего скота. Скотоводство является основным источником дохода горного крестьянина. Пчеловодство—в ограниченных размерах.

Полоса предгорного земледельческого скотоводческого хозяйства охватывает плоскостную часть области. Плотность населения до 40 душ на 1 кв. версту.

Хозяйство предгорной полосы мало-посевное, посев на хозяйство от 2,17 *га* (2 дес.) до 4,35 *га* (4 дес.). Развивается сыроварение. Кукуруза в посеве занимает свыше 60$^0/_0$, под просом свыше 10$^0/_0$, под озимой пшеницей в среднем до 15$^0/_0$. Хозяйств, необеспеченных инвентарем — 22.527 или 34,9$^0/_0$. Полеводческая система преимущественно трехпольная.

Количество скота в 1924 г. Лошадей—33.028, из них рабочих—28.990, крупного рогатого скота—196.078, из них волов—44.902, коров—71.342, овец—234.834, коз—32.247, свиней—2.266, верблюдов—536.

Под посевом в 1924—25 г. было: озимых—19,36 тыс. *га* (17.821 дес.), яровых—68.68 тыс. *га* (63.184 дес.), итого—88,04 тыс. *га* (81.005 дес.). Озимые: рожь—34,78 тыс. *га* (32 тыс. дес.), пшеница—19,16 тыс. *га* (17.627 дес.), ячмень—0,18 тыс. *га* (162 дес.); яровые: ячмень—0,26 тыс. *га* (243 дес.), просо—3,25 тыс. *га* (2.997 дес.), кукуруза—60,83 т. *га* (55.974 т. дес.), подсолнух—88.04 тыс. *га* (81 дес.), картофель—1,14 тыс. *га* (1.053 дес.), бахчи—3.08 тыс. *га* (2.836 дес.).

Под садами—165 *га* (152 дес.), под огородами и бахчами—3,47 тыс. *га* (3.194 дес.).

Промышленность. Предприятий—7, мощность силовых установок—320 лош. сил, годовая продукция—660.000 руб., основной капитал—439 т. р., оборотный—2 тыс. руб.

Торговля. Слабо развита. Товарооборот—6,47 тыс. руб.

Кооперация. На 1 октября 1924 г.—6, число членов—20.

Местное хозяйство. На 1924—25 г. ожидалось доходов 1.203,0 тыс. руб., расходов—1.273,5 тыс. руб. Расходный бюджет: охрана общественного порядка—21,60$^0/_0$, общеадминистративных учреждений—18,5$^0/_0$, народное образование—19,6$^0/_0$, народное здравие—7,21$^0/_0$.

Народное образование и здравоохранение. Неграмотных—99,1$^0/_0$. Сеть всех школ по политпросвету: совпартшкол—1, ликпункты—30, школ малограмотн.—2, изб-читален—1, постоянная библиотека—1; тоже по социальному воспитанию: школы 1-й ступени—58, школы семилетки—1, детские дома—1; по профессиональному образованию: сельско-хозяйственн. школы—1.

Число коек—195, городских больниц—1 на 25 коек, амбулаторий городских—1, врачебных больниц—6, врачебных амбулаторий—2, фельдшерских пунктов—2, радиус—32, среднее число жителей на один врачебный пункт—37.466, среднее число жителей на одну койку—1.721.

СЕВЕРО-ОСЕТИНСКАЯ АВТОНОМНАЯ ОБЛАСТЬ.

Площадь и население. Площадь 6,17 т. кв. *км* (5.426 кв. верст) распадается на 4 округа: Правобережный (сел. Баслан), Гизельский (ст. Архонская), Алагуро-Ардонский (сел. Алагур) и Дигорский (село Христановское). Областной центр—Владикавказ. Население области—152.411 человек, в том числе городского 4.611 (3%) и сельского—147.800 (97%). Осетины составляют 86%, великоруссы—12%, остальные 2% падают на другие национальности. В области имеется земель: удобной—492,19 тыс. *га* (452.835 дес.), неудобной—122,11 тыс. *га* (112.348 дес.), всего 614,3 тыс. *га* (565.183 дес.), процент неудобной—20,0. Общее число хозяйств—23.405.

Общая лесная площадь 119,14 тыс. *га* (109.617 десятин); неудобной—97.86 тыс. *га* (90.035 дес.), или 83%.

Сельское хозяйство. В области преимущественно горное хозяйство, плотность населения достигает 20 человек на 1 кв. версту. Основой хозяйства является скотоводство, крупно рогатого, мясо рабочего и мясо молочного направления и овцеводство мясного направления. В среднем на одно хозяйство приходится до 25 голов скота. Из общего количества скота до 25% крупно-рогатый, процент коров—40; на овец падает до 70% всего скота. Скотоводство является основным источником дохода горного крестьяниина.

Пчеловодство—в ограниченном размере.

Полоса предгорного земледельческого скотоводческого хозяйства охватывает плоскостную часть области. Плотность населения 25—30 душ на 1 кв версту. Хозяйство предгорной полосы—мало-посевное: посев на одно хозяйство от 2 до 4 десятин. Развивается сыроварение.

Кукуруза занимает 60%, под просом свыше 16%, под озимой пшеницей в среднем до 15%.

Обеспеченность сельско-хозяйственным инвентарем незначительна. Число хозяйств без инвентаря 5.612, или 24%.

Скота в 1924 году было следующее количество: лошадей: 34,334, из них рабочих—28.434, крупного рогатого скота—75.034 из них волов—8.982, коров—34.171, овец—101.192, коз—10,701, свиней—16.014.

Площадь посева и распределение по культурам в 1924—25 г. было следующее:

Все Озимые.	Все Яровые.	Итого.	Озимые.		
			Рожь.	Пшеница	Ячмень.
14,17 тыс. *га* 13.038 дес.	71,20 т. *га* 65.507 д.	85,37 т. *га* 78.542 д.	0,43 т. *га* 393 д.	13,49 т. *га* 12.410 д.	0,26 т. *га* 235 д.

Яровые.					
Рожь.	Пшеница.	Ячмень.	Овес.	Просо.	Кукуруза.
0,17 т. *га* 157 д.	1,18 т. *га* 1.082 д.	3,26 т. *га* 2.996 д.	0,90 т. *га* 832 д.	9,04 т. *га* 8.321 д.	37,76 т. *га* 34.738 д.

Яровые.			Год. нагр. на 1 лош.	Процент увеличен. посева сравн. с 1924 г.
Подсолнух.	Картофель.	Бахчи.		
8,05 т. *га* 7.406 д.	1,81 т. *га* 1.664 д.	1,81 т. *га* 1.664 д.	2,2 д.	12,1

Под садами—1,50 *га* (1.380 дес.).

Промышленность. Количество предприятий—35, оценка—826.000 руб., рабочая сила 138 раб., мощность силовых установок—618 лош. сил; годовая продукция— 259.000 руб. Основной капитал—183.000.

Торговля. Общий оборот—11.207.

Кооперация. Число кооперативов на 1 марта 1925 года—25, число членов—4.766, проценты кооперирования рабоч. населен. (хоз.)—31,3.

Народное образование и здравоохранение. Неграмотных—86,3 процента. Сеть всех школ по политпросвету: школы политграмоты—8, ликпункты—37, школы малограмотных—4, опорно-инструкторские школы—4, избы-читальни—21. По социальному образованию: школы I ступени—67, школы семилетки—4, школы девятилетки—4, смешанные детские дома—2; по профессиональному образованию: рабочих школ—1, сельско-хозяйственный техникум—1.

На 1 марта 1925 г. коек числилось 65 городских и 35 сельских, городских больниц — 35, врачебных больниц — 3, врачебных амбулаторий — 3, фельдшерских пунктов — 3, площадь—891, радиус – 30. Среднее число жителей на 1 врача уч.—27.000. Среднее число жителей на 1 койку – 1.600. Малярсет—1, малярийных пунктов—5.

ЗАКАВКАЗЬЕ.

Закавказская Соц. Федер. Сов. Республика состоит из трех республик: Грузинской ССР, Азербайджанской ССР и Армянской ССР, которые образовались на территории: Тифлисской, Кутаисской, Батумской, Бакинской, Елезаветпольской, Эриванской и по Сухумскому округу.

В физико-географическом отношении этот край представляет чрезвычайное разнообразие даже на близких расстояниях—от снеговых вершин горных гигантов, живописных, покрытых роскошной растительностью долин Риона, до пустынных солончаковых степных равнин на севере и низин прикаспийских.

Колоссальные богатства месторождений нефти, сосредоточенных в Азербайджане, на Апшеронском полуострове, придают исключительное значение этому району в ряду других частей СССР. В Грузии в Чиатурском районе Шаропанского уезда находятся ценнейшие залежи марганца. По данным химического анализа чиатурская марганцевая руда считается одной из лучших в свете, что делало Грузию победительницей на мировом довоенном рынке. Природные условия края благоприятны для развития садоводства, виноградарства, хлопководства, шелководства, табаководства и других промышленных форм сельского хозяйства. Верхние склоны гор покрыты прекрасными альпийскими пастбищами.

Леса Закавказья занимают огромные пространства (около 3,8 милл. *га* или 3,5 милл. десятин) и состоят из ценнейших пород (дуб, бук, самшит, граб, каштан, тис и др.).

Указанные условия определяют и основные отрасли народного хозяйства — основой его является сельское хозяйство в самых разнообразных его видах. Общая площадь посева определяется для Закавказья в 1924 г. в 1.968,0 тыс. *га* (1.801,4 тыс. десятин). Число голов скота 5.576,3 тыс., из них лошадей 194,1 тыс., кр. рог. 2.363,6 тыс., овец—2.557,1 тыс. Большое значение в экономике края имеет добыча ископаемых богатств. Промышленность обрабатывающая и торговля развиты мало, кустарные промыслы, наоборот, играют здесь видную роль.

Во все время антантовской блокады Закавказье являлось „окном в Европу“ для задыхающихся республик Союза, и сейчас оно имеет развитую внешнюю торговлю с активным торговым балансом и большими транзитными операциями по торговле с Персией.

Обороты внешней торговли с транзитом в 1923 г. составляли 45 милл. руб. Привоз равнялся 22 милл. руб., вывоз—23 милл. руб.

Пространство Закавказ. СФСР. 193,0 тыс. кв. *км*. Из них Грузия занимает 72,0 тыс. кв. *км*. Азербайджан—85,0 т. кв. *км*, Армения – 36,0 тыс. кв. *км*.

Рельеф местности до крайности разнообразен. Но все это разнообразие можно свести к трем характерным полосам — низменной, где распространено промышленное полеводство, предгорной — местам разведения виноградников и зерновых хлебов, и нагорной – району скотоводства.

Реки, орошающие край, относятся к бассейнам рек Риона, Куры с Араксом; реки эти в своих низовьях сплавные.

Климат соответственно разнообразию рельефа весьма различен в отдельных частях края. В Западной Грузии—субтропический влажный с ранней весной, короткой и теплой зимой; в Азербайджане сухой—субтропический. В нагорных частях температура сильно понижается, и зимний период захватывает большую часть года. Предгорья занимают переходное положение.

Количество осадков. В Батуме 2.529 *мм*, наиболее влажный пункт в СССР, в Кутаисе—1.374 *мм* в год, в Озургетах—2.048, Тифлисе - 497, Баку—228, Ленкорани - 1.252.

Почвы, как рельеф и климат, являют крайнее разнообразие, особенно в Грузии; здесь мы встретим чернозем, лес, суглинок, известковые, илистые, гравиевые, глинистые почвы с разным количеством перегноя. В большей части Азербайджана—суглинки с значительным количеством солонцов.

Растительность наиболее богата, благодаря обилию осадков в Западной Грузии, в Колхиде (долина р. Риона); первобытные леса, опутанные лианами, с вечно-зелеными породами деревьев, лавры, лавро-вишни, рододендроны, азалии, фикусы, самшит. На юге культурные насаждения бамбука, мандаринов, чая, бананов, эвкалиптов, драцен и проч. По другую сторону Сурамского хребта в Восточной Грузии—дуб, грецкий орех, каштаны, буки, чинары, грабы, хлопчатник, растет виноград. На высоких горах сосны, еще выше – альпийские луга. Из животных водятся серны, горные козы, медведи, кабаны, шакалы, гиены, даже тигры (на самом юге); из птиц—орлы, беркуты, горные индейки, дрофы, стрепета, пеликаны, фламинго, множество всевозможной дичи.

ГРУЗИНСКАЯ ССР.

Площадь и население. Грузия включает в себя б. Тифлисскую и большую часть Кутаисской губ. В ее состав входят: Абхазская ССР (быв. Сухумский округ), Аджарская Авт. ССР (бывш. Батумская губ.) и Юго-Осетия авт. обл. (част быв. Кутаисской губ.).

Таблица административн. деления Грузинской ССР на 1/I 1924 г.

Администрат. единицы.	Число уездов.	Число теми (соотв. вол.).	Городов. и посел. гор. типа.	Населенных мест.
Грузия	16 1)	106	22	3.392
Южн. Осетия .	—	14	1	
Аджария . . .	5 2)	16	5	467
Абхазия	5 3)	17	5	196
Всего . . .	26	153	33	4.055

Городское население (в тысячах) (Ст. Еж. Грузии 1909 —1921 г).

	1897 г.			1917 г.			1922 г. переп. 30|XI.	В % к	
	Муж.	Жен.	Об. п.	Муж.	Жен.	Об. п.	Об. п.	1897 г.	1917 г.
Грузия (зм. с Южн. Осет.).	159,8	109,5	269,3	191,2	197,9	389,1	417,7	155	107
Аджария . . .	20,4	8,1	28,5	12,3	7,7	20,0	60,8	212	300
Абхазия . . .	5,6	2,4	8,0	7,7	6,7	14,4	20,2	252	140
Всего . . .	185,8	120,0	305,8	211,2	212,3	423,5	498,7	166	117

---

1) Ахалцыхский, Ахалкалакский, Борчалинский, Горийский, Душетский, Земосванетский, Зугдидский, Кутаисский, Лечхумский, Озургетский, Рачинский, Сенакский, Сигнахский, Телавский, Тифлисский и Шарапанский.

2) Аджарис-Цхальский, Батумск., Кединский, Кобулетский, Хулосский.

3) Гагринский, Гудаутский, Гумистинский, Кодорский, Самурзаканский.

В общем росте городского населения выделяется Аджария (г. Батум), численность которого возросла в два раза против 1897 г. в три—против 1917 г.

Адм. центр Грузии Тифлис имеет по переп. 1922 г. . . 233,9 т. душ
„ „ Аджарии Батум „ „ „ 1922 „ . . 60,8 „ „
„ „ Абхазии Сухум „ „ „ 1922 „ . . 17,4 „ „

К общей численности населения—городское не достигает 20%.

Сельское населения (в тысячах).

	1897 г.			1917 г.			На 1/I—22 г. (исчисл.).
	Муж.	Жен.	Об. п.	Муж.	Жен.	Об. п.	
Грузия . . .	777,5	127,4	1.504,9	948,7	860,9	1.809,6	1.895,1
Аджария . .	32,7	27,2	59,9	32,8	29,1	61,9	67,3
Абхазия . . .	54,3	43,9	98,2	68,3	63,0	131,3	141,1
Всего . .	864,5	798,5	1,663,0	1.049,8	953,0	2.002,8	2.103,5

Общая численность населения.

	1897 г.			1917 г.			На 1/I—22 г. (исчисл.).	Плотность на 1 кв. в. (к нас. 17 г.)
	Муж.	Жен.	Об. п.	Муж.	Жен.	Об. п.		
Грузия . . .	937,4	836,8	1.774,2	1.139,8	1.058,9	2.198,7	2.343,6	42
Аджария . . .	53,1	35,3	88,4	45,0	36,9	81,9	101,5	25
Абхазия . . .	59,8	46,3	106,1	76,0	69,6	145,6	157,8	20
Всего . .	1.050,3	918,4	1.968,7	1.260,8	1.165,4	2.426,2	2.602,9	39

Национальный состав населения Грузии таков: грузины—46,5%, армяне—27,2, русские—11,9, евреи—4,7, греки—3,2, персияне - 1,3, немцы—1,2, остальные 4%. Основу сельского населения составляет так называемая картвельская группа, к которой принадлежат собственно грузины, аджарцы, ингилойцы, имеретины, гурийцы, сванеты и много других племен. Все они составляют 73% сельского населения, армяне находятся в нем в количестве 8,2%, русские—1,6%, осетины—4,8%, абхазцы—2,0%, татары—4,0%, проч.—6,4%.

Сельское хозяйство. Земледелие. Подавляющее большинство населения Грузии занимается сельским хозяйством—хлебопашеством, огородничеством, садоводством, виноградарством, культурой других ценных растений, скотоводством.

Системы полеводства разнятся в зависимости от топографических и климатических условий. В западной Грузии—в ежегодно затопляемых местах и подвергающихся благодаря этому естественному удобрению наносным плодородным илом, установилось однополье; в остальных местах западной Грузии

Годы.	Кукуруза.	%% к общ. пл.	Пшеница.		%% к общ. пл.	Ячмень.	%% к общ. пл.	Остальные.	%% к общ. пл.	Всего.	%% к общ. пл.
			Озимая.	Яровая.							
	В тысячах гектаров и десятин.										
1916 .	216,3 (198,3)	56,5	89,3 (81,7)	29,5 (27,0)	30,0	44,0 (40,3)	11,0	10,3 (9,4)	2,5	389,4 (356,7)	100
1920 .	387,3 (354,5)	57,6	160,7 (147,1)	46,0 (42,1)	30,6	62,5 (57,2)	9,3	16,9 (15,5)	2,5	673,4 (616,4)	100
1921 .	314,9 (288,2)	60,1	89,5 (81,9)	43,7 (40,0)	25,3	62,4 (57,1)	12,1	13,3 (12,2)	2,5	523,8 (479,4)	100
1924 .	422,7 (386,8)	58,8	109,4 (1 0,1)	57,0 (52,2)	23,1	84,4 (77,2)	11,7	44,9 (41,1)	6,4	718,4 (657,4)	100

преобладают двух-, трех- и многопольные системы, а также переложная. В большей части восточной Грузии население придерживается двуполья. В Аджарии—залежная система.

Земледелие носит здесь исключительно потребительский характер и не удовлетворяет даже внутренним потребностям края. Самыми распространенными зерновыми культурами являются кукуруза и пшеница, составляющие здесь 77⁰/₀ всего посева.

Размеры посева, пропорция культур и их движение характеризуются следующими данными (см. табл. на 899 стр.).

Пропорция культур с 1916 года не подвергалась большим изменениям, несколько увеличился удельный вес кукурузы и ячменя за счет пшеницы.

Движение общей площади посева по отношению к довоенному времени выражается в относительных величинах так:

Посевная площадь (по данным Грузинского НКЗ в ⁰/₀⁰/₀):

Средняя за: 1909—1913 г.	1916 г.	1920 г.	1921 г.	1922 г.	1923 г.	1924 г.
100	60	103	74	94	108	111

Валовой сбор зерновых хлебов в тысяч. тонн и пудов.

Годы.	Кукуруза	Пшеница.		Ячмень.	Прочие.	Всего.
		Озимая.	Яровая.			
1920. . .	387,1 (23.614)	107,2 (6.540)	28,1 (1.740)	46,1 (2.866)	11,4 (696)	579,9 (35.346)
1921. . .	237,5 (14.487)	46,0 (2.831)	24,0 (1.467)	47,1 (2.901)	5,2 (316)	— (22.003)
1924. . .	481,9 (29.393)	79,1 (4.867)	—	51,1 (3.142)	30,9 (1.876)	643,0 (39.278)

Средний посев на десятину за годы с 1909—1919 для кукурузы—49 *кг* (3 пуда), пшеницы—180 *кг* (11 п.), ячменя—204,7 *кг* (12,5 п.). Урожайность по определению комиссии сведующих лиц при ЦСУ Грузии, определяется для кукурузы: в восточной Грузии—1,14 тонны (70 п.) с десятины, в западной—1,31 тонны (80 п.); пшеница озимая 0,82 и 0,87 тонны (50 и 53 п.); яровая—0,7 и 0,88 тонны (43 и 54 п.); ячменя—0,98 и 0,82 тонны (60 и 50 пуд.).

Животноводство Грузии характеризуется распространением крупного рогатого скота и овец. Наиболее скотоводческой является восточная Грузия, с ее превосходными альпийскими лугами в нагорных частях. Скотоводство здесь ведется в трех видах—кочевом, полукочевом и оседлом; преобладают первые два. В 1924 году в Грузии числилось 75,3 тыс. лошадей, 1.119,1 тыс. крупного рогатого скота, в том числе рабочих волов 528,2 тыс. и коров—317,8 тыс., мелкого скота—1,361,4 тыс. голов, из них более других пород распространены овцы (892,8 тыс. голов). Всего голов скота в переводе на крупный—1.271,6 тыс. Кроме того в Грузии имеются еще буйволы и мулы, в количестве свыше 100 тыс. голов. Обеспеченность рабочим скотом в разных частях Грузии такова (по переписи 1917 г.). На 100 десятин посева приходилось рабочего скота в вост. Грузии 121,4 голов, в западной—93,4 и в Абхазии—90,0. Скот отличается небольшим весом. По анкетным данным на съезде скотоводов в 1920 г. средний убойный вес вола 136 *кг* (8,3 п.), коровы—104,8 *кг* (6,4 п.), буйвола—206,4 *кг* (12,6 п.), барана—21,3 *кг* (1,3 п.), овцы—18 *кг* (1,1 п.). Средний удой в день молока по тем же данным: коровы—3,2 *л* (4,2 бутылки), буйволицы—4 *л* (5 2 бут.), овцы—0,5 *л* (0,7 бут.), козы—0,7 *л* (0 9 бут.). Молочное хозяйство поставлено плохо, масла вырабатывается немного, и оно плохого качества. Сыру из коровьего и овечьего молока (брынза) приготовлялось до 1.638 тонн (100 тыс. пудов), из которых за пределы Грузии вывозилось 15—20%.

Наиболее ценным продуктом овцеводства является шерсть; одна овца в среднем дает здесь 1,7 *кг* (4,2 фун.) немытой шерсти, баран—1,9 *кг* (4,8 фун.). Средний годовой сбор шерсти в Грузии в довоенное время определялся приблизительно в 4.095 тонн (250 тыс. пудов), из которых вывозилось ежегодно 1.600—2.100 тонн (100—130 тыс. пудов). С начала войны экспорт ее почти прекратился. Свиноводство особенно развито в западной Грузии, благодаря обилию дубовых и буковых лесов, где свиньи находят себе обильный корм.

Из других отраслей сельского хозяйства рыночное значение имеет разведение специальных культур. Первое место среди них принадлежит виноградарству. Главные винодельческие районы—Кахетия, Имеретия и Лечхумо-Рачинский. Средние довоенные данные, с 1909—1913 г., по сообщению ЦСУ Грузии, таковы: площадь под виноградниками составляла 49,4 тыс. *га* (45,2 тыс. дес.). Сбор с десятины 3,4 тонны (208 пуд.). Общий сбор 154,2 тыс. тонн (9.413,6 тыс. пуд.). Количество выделанного вина 92.270,2 тыс. *л* (7.502 т. ведер). Война сократила эту отрасль хозяйства Грузии. В 1917 году площадь была уже 41 тыс. *га* (37,5 тыс. дес.), сбор с дес. 2,6 тонны (157 пуд.), общий сбор — 96,4 тыс. тонн (5.884,1 т. п.), выделано вина 58.237,7 тыс. *л* (4.735 тыс. ведер). Позднейших данных нет. В настоящее время виноградники Грузии, особенно кахетинские, гибнут, пораженные филоксерой.

Начинает приобретать промышленное значение садоводства. Общая площадь под садами в 1917 г. определялась в 8.026 *га* (7.346 дес.). Аджария славится культурой японских мандарин „Уншиу“ (бескосточного), которые не знают конкурентов в Европе по своему рыночному значению. Этот сорт вызревает здесь на месяц раньше, чем в других районах; уход за ними простой, не требует много рабочих рук, так как не нуждается ни в какой предварительной обработке. Кроме мандаринов, разводятся здесь гранаты, айва, персики, сливы, груши, яблони, фиги, орехи, абрикосы и чай. Площадь земель, годных под культуру чая, по определению проф. П. Г. Тимофеева, составляет 43.700 *га* (40 тыс. десятин). В 1916 г. в Грузии было занято чаем 1.003 *га* (918,5 дес.). Сейчас в главных районах чайной культуры в Аджарии и Озургетском уезде площадь чайных плантаций 1.000 *га* (915,5 дес.). Из них Чаквикское Народное имение 590 *га* (540 дес.).

Шелководство является одним из подсобных занятий населения. Средний годовой сбор сырых коконов в довоенное время равнялся 2.457 тоннам (150 тыс. пудов), сбывавшихся главным образом во Францию. Положение шелководства в до- и послевоенное время определяется следующими данными.

	1914 г.	1915 г.	1916 г.	1917 г.	1918 г.	1919 г.	1920 г.	1921 г.	1922 г.	1923 г.
Оживлено грены в тысяч. коробок . .	105	74	49	37	32	19	45	52	36	св. нет.
Получено урож. сырых кокон. в тыс. тонн и пуд. . . .	2,10 (128)	1,42 (87)	0,85 (52)	0,68 (42)	0.65 (40)	0,33 (20)	0,82 (50)	1,39 (85)	0,74 (45)	1,14 (70)

В настоящем сезоне было роздано крестьянам-шелководам 103.000 коробок грены, тогда как в 1923 г. только 57.000. Таким образом можно констатировать некоторое расширение шелководства Грузии.

Табаководство. Культура табака в разные периоды характеризуется следующими таблицами:

Годы.	Число плантаций.	Площадь в гект. и дес.	Общий сбор в тыс. тонн и пудов.		Средн. сбор с десятины (тонн и пуд.)		Выделано табака в тонн. и в тысяч. пудов.	
1909—13. . . .	15,860	9,297	915	(568,6)	1,05	(64)	743,7	(45,4)
1916.	19,458	12,673	11,7	(713,4)	0,98	(60)	876,3	(53,5)
1918.	5,193	2,046	2,0	(119,9)	1,03	(63)	212,9	(13,0)
1920.	—	2,257	2,1	(131,6)	0,95	(58)	548,7	(33,5)

Почти вся табачная культура сосредоточена в Абхазии. Падение табаководства объясняется отсутствием вывоза, понизившим цены табака до цены хлеба, тогда как раньше он стоил в 15—20 раз дороже.

Хлопководство. Под хлопком в 1914 г. было около 13 тыс. *га* (12 тыс. десятин), а сбор волокна давал около 2,5 тыс. тонн (152,1 тыс. пуд.). Война внесла неуклонное падение в культуру хлопка.

	1914 г.	1915 г.	1916 г.	1917 г.
Площадь в *га* и десят. . . .	13.001 (11.900)	6.446 (5.900)	2.731 (2.500)	1.311 (1.200)
Урожай волокна в тонн. и пуд.	2.492 (152.100)	937 (57.200)	753 (46.000)	258 (15.800)

Вовлечение ЗСФСР в экономическую жизнь СССР ведет к интенсивному процессу восстановления ценных культур, в частности хлопка. Так общая посевная площадь хлопка по всему Закавказью 1.420 *га* (1.300 дес.) в 1922 г. увеличилась до 26.953 *га* (24.670 дес.) в 1923 г., а в 1924 г. ее определяют уже в 109.254 *га* (100 тыс. дес.).

В Грузии в 1924 г. было засеяно 3,4 тыс. десятин.

Рыбный промысел в Грузии имеет только местное значение и промышленного значения не получил.

Лесное хозяйство. Площадь, занятая лесами, определяется по последним данным в 2.559 *га* (2.343 дес.). Расположены леса главным образом в западной части, при чем наиболее ценными породами леса являются бук (25%), ель и пихта (20%), дуб (19%), сосна (4%), остальные породы (10%), из них надо отметить каштан и самшит, как породы с особо крепкой древесиной. Лесные материалы вывозились за границу, при чем довоенный вывоз их достигал 1 милл. руб. Вследствие малоземелья грузинские крестьяне беспощадно истребляли леса, расчищая их под пашни вне всяких планов лесного хозяйства. Несмотря на хищническую эксплоатацию—

леса здесь много; он хорошего качества; стоит он в значительной части еще нетронутым, так как используется лишь ничтожная часть его — ближайшие к дорогам леса. Между тем при его полном использовании, по вычислению проф. Виноградова и Никитина („Экон. Вестн. Закавказья“ № 1 за 1924 г.), доходность лесов Грузии могла бы достигнуть 7,7 милл. руб. ежегодно при рациональном лесном хозяйстве; фактически, однако, валовая доходность лесов, исчисленная по смете НКЗ на 1923—24 г., определяется в 228,3 тыс. руб.

Промышленность. Главные недровые богатства Грузии заключаются в ценнейших залежах марганца, находящегося главным образом в Чиатурском районе Шарапанского уезда. По данным химического анализа, чиатурская руда считается одной из лучших в свете, что делало Грузию победительницей на мировом довоенном рынке. По данным Совета съездов марганцепромышленников с 1904—13 г.г. на мировом рынке было вывезено 4.471,9 тыс. тонн (273 милл. пуд.), из которых Грузия дала 41%, Британская Индия—35%, Бразилия—14% и все другие страны—10%. Главными потребителями грузинского марганца были Германия, С. Ш., Бельгия, Франция. О количестве добычи можно судить по следующим данным: добыто марганца в 1912 г. 573 тыс. тонн (35 милл. пуд.); 1913 г.—835 тыс. тонн (51 милл. п.); 1914 г.—655 т. тонн (40 милл. пуд.); 1915 г.—257 тыс. тонн (15,7 милл. пуд.), 1916 г.—241 тыс. тонн (14,7 милл. пуд.), 1917 г.—205 т. тонн (12,5 милл. пуд.), 1918 г.—26 тыс. тонн (1,6 милл. пуд.), 1919 г.—64 тыс. тонн (3,9 милл. пуд.). В 1920 и 1921 г.г. добыча прекратилась совершенно и в 1922 г. вновь восстановлена, дав 57 тыс. тонн (3,5 милл. пуд.) за 8 месяцев работы. Кроме марганца, в Грузии имеется еще каменный уголь, вероятные запасы которого исчисляются геологами в 105 милл. тонн (6,5 миллиард. пудов). Разработка его пока не имеет больших размеров, так как по состоянию путей сообщения доставка его обходится слишком дорого, главным же потребителем на месте является железная дорога, переходящая последнее время на нефтяное отопление.

Имеются в Грузии месторождения нефти, но практическое значение их пока невелико; мазут, керосин, бензин и масла

Грузия покупает в Азербайджане. Наиболее богата нефтью Ширакская стан. Сигнахского уезда.

Другие полезные ископаемые Грузии—медь, торф, железо, золото, мраморный и цементный известняк, огнеупорная глина, каолин, глауберова соль.

Из природных богатств края необходимо отметить еще минеральные целебные источники. В западной Грузии их насчитывается свыше 70, но до сих пор там нет ни одного благоустроенного курорта. Восточная—богата ими не в меньшей степени, но большинство их в первобытном состоянии. Имеется только два хорошо оборудованных курорта—Боржомский и Абастуманский.

Обрабатывающая промышленность развита мало, как это было и в довоенное время. Промышленные предприятия Грузии группируются преимущественно в Тифлисе и Батуме, отчасти в Поти и Кутаисе. Переписью 1923 года зарегистрировано 8.092 промышленных заведения с 25.567 занятыми в них лицами. Из этого числа в восточной Грузии 4.738 заведений с 17.550 рабоч., при чем в одном Тифлисе их было 3.258 с 14.386 раб.; в западной - 1.997 завед. с 4.936 раб., в Аджарии—842 завед. с 2.320 раб. и в Абхазии—515 завед. с 815 рабоч. По данным на 1 ноября 1924 г. о выборке патентов промышленных предприятий Грузии было 5.110, из них 40 государственных, 66—кооперативных и 5.004—частных. По отчетам об уравнительном сборе с торгово-промышленных предприятий, обложенных в общем порядке, число обложенных промышленных предприятий Грузии на 1 ноября 1924 г. равно 5.287. Из них 7 государственных с суммой оборота в 297 тыс. руб., 9—кооперативных, с суммой оборота 85 тыс. руб. и 4.135 —частных, с суммой оборота 4.905 тыс. руб. Наибольшее значение в обрабатывающей промышленности Грузии имеет табачная промышленность. Перепись зарегистрировала в республике 16 табачных фабрик с 1.217 рабочими. Продукция их в 1921 г. составляла 34 тыс. пуд. обработанного табака, в 1922 г.—23 тыс. пуд. Из других более или менее крупных отраслей обрабатывающей промышленности надо назвать металлообрабатывающую, кожевенную, мыловаренные и маслобойные, лесопильные и деревообделочные заводы. Довоенная цензовая промышленность Грузии представлена была так: 1910 г.—129 пред. с 5.809 раб.; 1911 г.—151 предпр. с 6.236 раб.; 1912 г.—191 предпр. с 6.823 раб.; 1913 г.—205 предпр. с 7.940 раб; 1914 г.—217 предпр. с 7.807 раб. и 1915 г.—191 предпр. с 6.903 раб. Движение это, выраженное в относительных величинах, дает такой ряд (по числу рабочих):

1910 г.	1911 г.	1912 г.	1913 г.	1914 г.	1915 г.
100	108	118	137	135	119

Таким образом первый же год войны знаменует и падение промышленности.

Кустарная промышленность. Малоземелье создает в Грузии избыток рабочих рук, которые обращаются к подсобным промыслам. В Кутаисском, Сенакском и Зугдидском уездах—производство „имеретинских“ бурок, основанное на покупной шерсти и потому не имеющее здесь больших перспектив. В Имеретии же производятся имеретинские шали (сукна), легкие, оригинальные, дешевые, завоевавшие себе рынок даже за пределами Закавказья. В мингрельских селениях изготовляются войлочные шляпы, главными скупщиками которых являются кутаисские евреи. Из шелка изготовляются в Грузии ткани, вязаные накидки, шали, платки, ленты, перчатки. В западной Грузии развито также и гончарное дело, особенно в Шарапанском и Кутаисском уездах. В восточной Грузии было развито упавшее теперь ковровое производство. В лесных районах Грузии население занимается обработкой дерева (производство домашней утвари).

В Тифлисе пришлые лезгины занимаются изготовлением кустарным способом холодного оружия и разных золотых, серебряных и роговых вещей.

Отхожие промысла распространены среди имеретинцев, мингрельцев, рачинцев, вследствие земельной тесноты. Идут они в Тифлис в качестве рабочих, мастеровых (плотников, портных, огородников, прислуги, рестораторов); портовые города Батум и Поти, где они составляют главный контингент грузчиков и носильщиков; в Кахетии они нанимаются садовниками в виноградники и сады; принимают участие в торговых и коммерческих предприятиях Грузии.

Торговля. Внутренняя торговля имеет слабый темп развития, вследствие недостаточно тесной экономической связи между районами, обусловленной несовершенством транспортных средств, редкой ж. д. сетью, отсутствием подъездных путей и пр. Постоянная торговля с определенным ассортиментом товаров существует только в больших городских центрах, Тифлисе, Батуме, Поти, Кутаисе. В уездных городах население снабжается из лавок смешанного типа. Деревни же удовлетворяют свои потребности в товарах на сельских базарах и ярмарках, у лиц, торгующих в разнос и развоз, при чем в последнем случае торговля зачастую принимает меновой характер.

По данным о выборке патентов в Грузии на 1 ноября зарегистрировано 182 госуд. торговых предприятия, 453 кооперативных и 8.333 частных. Число предприятий, обложенных уравнительным сбором, в тот же период равнялось—49 госуд. с суммой оборота 597 тыс. руб. 118 кооперативных с оборотом 2.970 тыс. руб. и 7.046 частных с оборотом 29.345 тыс. руб. Наибольший процент предприятий падает на магазины и лавки, продающие пищевые продукты, напитки и наркотики. Необходимо отметить большую роль частного капитала, как результат поздней советизации. Изо всех торговых заведений Закавказья 93% находится в частных руках. Внешняя торговля в годы 1919 и 1920 характеризуются нижеследующими данными (см. табл. на 909 стр.).

Современное состояние внешней торговли ЗСФСР характеризуется: 1) значительным усилением экспорта и сокращением импорта, 2) поворотом фронта внешней торговли от запада к востоку (к Персии), 3) полным вытеснением частного капитала из операции по торговле с Европой.

Пути сообщения Грузии развиты недостаточно, определяя медленный темп ее промышленного и торгового развития. На всей ее территории имеется в общей сложности 795 *км*

Ввоз и вывоз по главным торговым группам (в тысяч. тонн и пудов).

	Годы.	Рынки.	Жизненные припасы.	Сырые и полуобраб. товары.	Изделия.	Животные.	Без указания наимен.	Всего.
Вывоз.	1919	На внутр. р.	37,6 (2.296,1)	10,0 (610,5)	6,5 (396,6)	0,089 (1,1)	0,337 (20,6)	54,455 (3.324,9)
		На внешн. р.	4,7 (289,0)	11,2 (687,4)	1,3 (81,4)	—	0,230 (14,1)	17,430 (1.071,9)
		Всего . .	42,3 (2.585,1)	22,2 (1.297,9)	7,8 (478,0)	0,018 (1,1)	0,567 (34,7)	76,885 (4.396,8)
	1920	На внутр. р.	1,8 (109,9)	9,0 (551,2)	2,1 (128,4)	0,001 (0,1)	0,507 (3,1)	13,408 (792,7)
		На внешн. р.	9,2 (564,5)	3,0 (183,9) [1]	1,07 (65,3)	0,32 (2,6)	—	13,590 (816,3)
		Всего . .	11,0 (674,4)	12,0 (735,1)	3,17 (193,7)	0,321 (2,7)	0,507 (3,1)	26,998 (1.609,0)
Ввоз.	1919	С внутр. р.	31,9 (1.947,4)	17,2 (1.055,3)	2,5 (151,1)	0,149 (9,1)	0,093 (5,7)	51,842 (3.168,6)
		С внешн. р.	6,0 (368,7)	3,2 (194,4)	3,6 (222,2)	0,061 (3,7)	0,054 (3,3)	12,915 (792,3)
		Всего . .	37,9 (2.316,1)	20,2 (1.249,7)	6,1 (373,3)	0,21 (12,8)	0,147 (9,0)	64,757 (3.960,9)
	1920	С внутр. р.	21,6 (1.323,4)	10,0 (611,6)	2,1 (126,4)	—	0,003 (0,2)	33,703 (2.061,6)
		С внешн. р.	7,7 (470,8)	1,3 (78,2)	6,6 (401,1)	—	—	15,6 (950,1)
		Всего . .	29,3 (1.794,2)	11,3 (689,8)	8,7 (527,5) [2]	—	0,003 (0,2)	49,303 (3.011,7)

---

[1] Главными потребител. сырья Грузии являлись на внешн. рынках Англия, Голландия, Италия.

[2] Ввоз изделий Грузия имела главным образом из Италии и Англии.

(745 верст) железнодорожного пути и 3.758 *км* (3.523,5 верст) шоссейных и грунтовых дорог; при этом на 100 кв. *км* приходится 1,1 *км* жел.-дор. пути и 5,1 *км* шоссейных и грунтовых дорог. Дорожная сеть очень неравномерно распределяется на поверхности Грузии—наиболее густа она в Тифлисском и Кутаисском уездах; бедны путями Душетский и Тионетский уезды, восточной Грузии, Лечхумский со Сванетией в западной Грузии и Аджария, где преобладают скверные вьючные тропы. Морской транспорт слабо развит, несмотря на то, что Грузия владеет лучшими портами Черноморского побережья—Батумским и Потийским.

Кооперация. Организационная схема существующей в Грузии кооперации такова: национальный кооперативный Центр-Цекавшири, ниже по ступеням кооперативной лестницы—6 районных отделений; они являются базисными товарными складами Цекавшири по снабжению низовой кооперации (ЕПО), а также и по заготовке местных продуктов. Еще ниже сеть единых потребительных обществ, являющихся членами Цекавшири, который в свою очередь состоит членом Всерос. Центр. Союза Потреб. Обществ. Центром с.-х. кооперации является Союз с.-х. кооперативов „Нармокавшири“, входящий членом во Всер. центр. с.-х. кооперации—Сельсоюз. Финансовый центр кооперации—отделение Всерос. коопер. банка в Тифлисе. По данным последнего обследования, число первичных кооперативов таково:

	Потребител. обществ.	Сел.-хоз. кооперат.	Всего.
Число кооперативов	131	51	182
В них членов	77 тыс.	19,5 тыс.	96,6 тыс.

Народное образование и здравоохранение. Школьная сеть. Народное образование Грузии на 1 января 1924 г. характеризуется следующими данными. В Тифлисе имеется Государственный университет (число учащихся 3.710), Закавказ.

коммун. унив. (268 учащихся), Государственный политехнич. институт имени Ленина (2.346 учащихся), Государственная консерватория (601 учащихся), Художественная академия (146 учащихся), 3 рабочих факультета (113 учащихся). Остальные учебные заведения Грузии: 1.914 школ I ступени, 64 детсадов, 25 детдомов, 31 професс. школа, 56 техникумов, 8 музыкальных школ.

Местный бюджет. Формально введение местного бюджета в Закавказьи относится к апрелю 1923 года. Фактически закавказские республики до сих пор ведут свое местное хозяйство без утвержденного и единого хозяйственного плана. Их первые ориентировочные бюджеты составлены лишь в конце 1923—24 бюджетного года и охватывают лишь 9-месячный период (январь—сентябрь 1924 г.). Составленный на такой срок бюджет Грузии выражен по доходам суммой 12.580,5 тыс. черв. руб. и по расходам 13,049,9 тыс. с дефицитом 469,4 тыс. руб., что составляет 3,6% к сумме баланса. В доходных предположениях первое место принадлежит § 2—доходам от предприятий, имуществ и оборотных статей, составляющим 63% от всей суммы предположенного по бюджету дохода; далее идут местные налоги и сборы 11%, процентные надбавки к госналогам и пошлинам—10,3%, отчисления от госналогов и доходов—9,5%. Остальная часть падает небольшими суммами на прочие сборы и доходы. Расходная часть бюджета распределяется по параграфам так: 58,5% на коммунальное хозяйство, 13,7% на нужды народного образования, 12,0% на народное здравоохранение, 12,8% на административные учреждения и милицию и 3% на остальные расходные статьи.

Развитое городское хозяйство имеется в Тифлисе, где есть трамвай, водопровод, канализация, электрическая станция и все проч. необходимые предприятия общественного пользования.

АЗЕРБАЙДЖАНСКАЯ СССР.

Площадь и население. Азербайджанская ССР образована из бывшей Бакинской губ., части Елизаветпольской, Закатальского округа и Нахичеванского края (б. Эриванской губ.).

Пространство республики 85,0 тыс. кв. *км* (79,6 тыс. кв. верст). В административном отношении она делится на 15 уездов: Агдамский, Агдашский, Бакинский, Геокчайский, Ганджинский, Джебраильский, Закатальский, Казахский, Кубинский, Курдистанский, Ленкоранский. Нухинский, Сальянский, Шамхорский, Шемахинский. В Азербайджан входит Нахичеванская авт. ССР и Нагорнаго Карабаха авт. область.

Число городов и поселений городского типа 31, волостей (участков) — 69, населенных мест сельского типа—3.772.

Численность населения на 1 января 1925 г. (по данным ЦСУ—СССР).

Категории населения.	Мужчин.	Женщин.	Обоего пола.
Сельское	781.700	733.300	1.515.000
Городское.	251.200	240.600	491.800
Всего . .	1.032.900	973.900	2.006.800

Плотность 25 ч. на 1 кв. *км*. Средний состав семьи 4,5 человека. Центром Азербайджана является Баку с населением в 243,8 тыс. душ, другие крупные города: Ганджа (б. Елизаветполь)—38,9 душ, Нуха—19,7 тыс., Куба—12,1 тыс., Ленкорань—11,9 тыс., Нахичевань—7,4 тыс. Шуша—6,8 тыс. Кроме того, промышленно-заводский район с населением 91,9 тыс. душ.

Национальный состав сельского населения по сельскохозяйственной переписи Азербайджана в 1921 г. таков: тюрки азербайджанские 61,3%, армяне — 13,4%, иранская группа (таты, талышинцы, персы)—11,9%, восточно-кавказские горцы (лезгины)—6,8%, русские—2,8%, курды—2,2%, грузины—0,7%, немцы—0,4% прочие—0,4%.

Сельское хозяйство. Земледелие. — Различные отрасли сельского хозяйства являются основными источниками существования населения. Обеспеченность землей довольно слабая: на 1 хозяйство приходится 3,7 *га* (3,4 десятины) пашни.

Под посевом в 1921 г. находилось 518,0 тыс. *га* (474,1 тыс. десятин), в 1922 г. 710,4 тыс. *га* (650,3 тыс. дес.). Пропорция культур характеризуется следующими данными:

Годы.	Озимые.		Яровые.						Всего.
	Пшеница	Ячмень.	Пшеница	Ячмень.	Просо.	Рис (чалтык).	Кукуруза.	Прочие.	
	В тысячах гект. и десятин.								
1921 . .	276,0 (252,6)	147,0 (134,5)	7,3 (6,7)	10,7 (9,8)	29,0 (26,6)	29,5 (27,0)	10,9 (10,0)	7,5 (6,9)	517,9 (474,1)
В ⁰/₀⁰/₀	53,0	28,1	0,4	2,3	6,1	6,2	2,3	1,6	100
1922 . .	302,6 (277,0)	345,2 (316,0)	—	—	19,3 (17,7)	36,6 (33,5)	6,6 (6,1)	—	710,3 (650,3)
В ⁰/₀⁰/₀	42,6	48,7	—	—	2,6	5,1	1,0	—	100
1924 . .	460,2 (423,0)	250,7 (234,2)	7,7 (7,0)	— —	26,0 (24,0)	— —	6,6 (6,0)	220,0 (201,3)	970,2 (895,5)
В ⁰/₀⁰/₀	47,5	26,4	0,8	—	2,6	—	0,7	22,0	—

Таким образом Азербайджан является страной озимых культур—пшеницы и ячменя. Из яровых более или менее заметную роль играет просо. В довоенное время в экономике края видную роль играл хлопок, посевы которого обнимали площадь до 104 тыс. *га* (95 тыс. дес.). Неблагоприятные условия, вызванные событиями мировой и гражданской войн, совершенно уничтожили к 1919 г. культуру хлопчатника. Однако переписью 1921 г. под хлопком было зарегистрировано уже около 4.370 *га* (4 тыс. дес.), а с 1922 г. наблюдается резкий скачок в сторону восстановления хлопководства; площадь посевов хлопка определялась для 1922 г. 21.850 *га* (20 тыс. дес.), а в 1924 г. по данным Азгосхлопка она достигла уже 90.680 *га* (83 тыс. дес.), т.-е. почти приблизилась к довоенной. Ожидаемая урожайность 1924 г.—0,60—0,73 тонна (37—45 п.) сырца на десятину.

Садоводство развито в Кубинском уезде, из которого в урожайные годы отправлялось в Европейскую Россию свыше 16 тыс. тонн (миллиона пудов) яблок и до 4.900 тонн (300 тыс. пуд.) сушеных фруктов. Под садами насчитывается свыше 16 тыс. *га* (45 тыс. десятин).

Виноградарство распространено в Ганджинском, Геокчайском и Шемахинском уездах. Общая площадь виноградников определяется в 28,9 тыс. *га* (26,5 тыс. дес.).

Шелководство имеет место главным образом в Ганджинском районе, который давал около $^2/_3$ всего сбора коконов. С начала мировой войны и до последнего времени можем наблюдать постепенное падение шелководства, почти до полного его исчезновения к 1920 году и довольно интенсивное его восстановление после 1920 г.

Движение продуктов шелководства.

	1914 г.	1915 г.	1916 г.	1917 г.	1918 г.	1919 г.
Оживлено грены (тыс. коробок)	180	150	70	1,0	0,5	6,5
Коконов (тыс. тонн и пуд.)	3,1 (190)	2,8 (175)	1,3 (80)	0,032 (2,0)	0,016 (1,0)	0,016 (1,0)

	1920 г.	1921 г.	1922 г.	1923 г.	1924 г.
Оживлено грены (тыс. коробок)	0,4	4,0	20,0	55,0	70[1]
Коконов (тыс. тонн и пуд.)	0,011 (0,7)	0,098 (6,0)	0,385 (23,5)	0,982 (60,0)	1,6 (100)[1]

---

[1] Цифры 1924 г. предположительные.

Скотоводство в Азербайджане, благодаря обилию пастбищ, было широко развито. По переписи 1921 г. оно характеризуется следующими данными. На 100 хоз. сельского населения приходится: рабочих лошадей—24,6, рабочего крупного рогатого скота и буйволов—74,8; молочного скота (коров и буйволиц)—102,5; мелкого скота—281,6. Всего голов скота по переписи 1917 г. было зарегистрировано 3.941,3 тыс. голов; в 1921 г.—2.049,3 тыс.

В 1924 г. количество скота по отдельным видам его рисуется следующими данными (в тыс. голов):

Лошадей.	Крупного рогат. скота.			Буйволов 1) всех возрастов.	В том числе:		
	Всего.	В том числе:			Буйвол. рабоч.	Буйволиц.	
		Волов рабочих.	Коров.			Рабоч.	Молоч.
101,7	887,5	242,2	333,2	(253,6)	(82,6)	(10,7)	(80,2)

Овец.	Коз.	Свиней.	Верблюдов.	Ослов.
872,5	140,1	14,7	(6,6)	(30,7)

После значительного упадка к 1921 году—в последующие годы наблюдается поворот в сторону восстановления скотоводческого хозяйства.

Птицеводство. Было зарегистрировано в 1921 г. в крестьянских хозяйствах 1.741 тыс. домашней птицы, в том числе кур—98%.

Пчеловодство. Ульев в 1921 г. было 18.140, из них 14% рамочных и 86%—колодок.

---

1) Сведения о числе буйволов, верблюдов и ослов относятся к 1921 г.

Сельско-хозяйственным инвентарем население обеспечено недостаточно, при этом состав инвентаря преимущественно неусовершенствованный. Так, в 1921 году было зарегистрировано 82 тыс. сох, 24 тыс. плугов однолемешных и 5 тыс. двухлемешных, 6 тыс. борон железных, 50 тыс. арб на деревянном ходу, 7 тыс. на железном, 8 тыс. фургонов на железном ходу. Все это приблизительно на 370 тыс. хозяйств.

Рыболовство. В прилегающих к Азербайджану районах Каспийского моря и в устьях Куры ловилось до 300 тыс. штук севрюги, до 700 тыс. штук судака, 1.000—2.000 т. штук сазанов, такое же количество жереха, до 7.000 тыс. штук воблы и до 180 милл. штук сельдей. Кроме того, здесь добывалось до 278 тонн (17 тыс. пуд.) икры красной рыбы и до 115 тонн (7 тыс. пуд.) икры частиковой рыбы. Улов рыбы в 1922 г. был следующий:

Красной рыбы—2.087 тонн (127,4 тыс. пуд.), частиковой рыбы—9.242 тонны (564,2 тыс. пуд), лососевой—195 тонн (11,9 тыс. пуд.), сельдей—8.308 тонн (507,2). Всего 19.832 тонны (1.210,6 тыс. пуд.).

Кроме того было добыто 188 тонн (11,5 тыс. пуд.) икры паюсной и 56 тонн (3,4 тыс. пуд.) икры частиковой.

Лесное хозяйство. Площадь, покрытая лесом, определяется здесь проф. Виноградовым-Никитиным в 819 тыс. *га* (750 тыс. дес.) (9,5% всей площади). Состав его: бук—35%, дуб—26%, граб—22%, остальные породы (карагач, липа, ясень, клен и др.)—17%. Хвойные породы в ничтожном количестве. Особенно богат лесами Ленкоранский район. По определению того же автора, при расходовании лишь прироста древесины, определяя его минимально $^1/_2$ такс. сажени на десятину и при попенной плате в 3 коп. куб. фут. леса Закавказья должны давать 3 руб. 30 коп. с десятины ежегодного дохода. При этом расчете леса Азербайджана могли бы давать ежегодно около 2,5 милл. рублей валового дохода. Между тем, довоенный доход на Кавказе в среднем равнялся лишь 19 коп. с десятины. Заксовнаркомом доходность от лесов Азербайджана определена на 1923—24 г. в 14,8 коп. с десятины, всего в 150 тыс. руб. (Площадь лесов принята Заксовнаркомом в 1 милл. десятин.) Такое неполное использование лесных богатств объясняется главным образом их малодоступностью при существующей сети дорог. Вследствие хищнической, самовольной, нерациональной рубки леса, усилившейся в последние годы из-за ослабления лесного дозора, запущенности лесных дорог—истощены лучшие лесные дачи с удобными путями сообщения. Крупные заготовки леса возможны сейчас лишь в отдаленных глухих районах, откуда его почти невозможно вывезти. Между тем лесному хозяйству Закавказья при его рациональной постановке и при большой ценности его пород могут открыться широкие перспективы, так как леса других государств значительно уже истреблены и конъюнктура мирового лесного рынка ставит СССР в число серьезных экспортеров.

Промышленность. Центральное место принадлежит здесь нефтяной промышленности, „Азнефти“, благодаря колоссальному количеству нефти, сосредоточенной главным образом на Апшеронском полуострове. В довоенное время добыча нефти выражалась в 1910 году 8,2 милл. тонн (501,8 милл. пуд.), в 1913 г.—7,6 милл. тонн (466,8 милл. пуд.), в 1919 г.—3,6 милл. тонн (225,1 милл. пуд.). В 1920 г. нефтяная промышленность была национализирована. Кризис продовольственный, финансовый, запущенность техническая, недостаток рабочих рук усилили начавшееся еще раньше катастрофическое падение добычи. За три года национализации Азнефти удалось приостановить падение и дать Союзу свыше 8,2 милл. тонн (полумиллиарда пудов) нефти в самый критический для него момент. В 1920—21 г. было добыто 2,5 милл. тонн (152 милл. пуд.), в 1921—22 г.—2,7 милл. тонн. (168 милл. пуд.), в 1922—23 г.—3,3 милл. тонн (200 милл. пуд.) (по отчету Азнефти за 3 года национализации). Кроме того, около 82 тыс. тонн (5 милл. пуд.) добывалось ежегодно кустарным способом. Вывезено за три года (1920—23 г.) морским путем—8,3 милл. тонн (509 милл. пуд.), по жел. дор. 0,4 милл. тонн (26 милл. пуд.) перекачено керосина по керосинопроводу в Батум около 0,3 милл. тонн (20 милл. пуд.). Обработка нефти за три года: получено из перегонки—осветительных масел—1,4 милл. тонн (86 милл. пуд.), смазочных масел—0,36 милл. тонн

(22 милл. пуд.), бензина — 24 тыс. тонн (1,5 милл. пуд.), газолина — 114 тыс. тонн (7 милл. пуд.), соларовых масел — 0,44 милл. тонн (27 милл. пуд.). Подсобные предприятия, перешедшие в ведение „Азнефти“, подразделяются на следующие группы: электрические сооружения, механические заводы, проволочно-канатные фабрики, гвоздильный и проволочный заводы, кирпичные заводы.

Самые крупные из них характеризуются так:

Общая мощность электрических станций „Азнефти“ — 36.000 лош. сил. Отпущено со станции в 1922 г. — 144 милл. квч.

Машино-строительный завод „Лейтенанта Шмидта“ имел средний месячный выпуск литья (в тоннах и пудах):

	1914 г.	1915 г.	1916 г.	1917 г.	1923 г. (апрель).
Чугунное литье . .	95 (5.802)	58 (3.537)	48 (2.934)	11,7 (718)	60 (3.668)
Медное литье . . .	2,7 (169)	1,8 (109)	1,7 (107)	0,7 (41)	10,2 (623)

Таким образом завод по чугунному литью достиг выработки 1915 г. и в несколько раз превзошел медное литье довоенного времени.

На гвоздильном заводе выработано гвоздей (в тоннах и пуд.):

Октябрь 20 г. по март 21 г.	Апрель 21 г. по сент. 21 г.	Октябрь 21 г. по март 22 г.	Апрель 22 г. по сент. 22 г.	Октябрь 22 г. по март 23 г.
31,8 (1.941)	43,7 (2.666)	109,2 (6.670)	55,3 (3.379)	110,7 (6.757)

Остальная промышленность Азербайджана, носящая характер крупной, по данным, опубликованным в Известиях ЦСУ Азербайджана за 1923—24 г. и относящимся к 1921 году, представлена так:

Производства:

Табачное. 3 фабрики в г. Баку с механическими двигателями и 290 рабочими. Переработано табаку в 1921 г. 327 тонн (20 т пуд.). Кроме того, имеются фабрики в Гандже (с механическим двигателем и 146 рабочими), Нухе и Агдаше.

Стекольное. В 1921 г. работало 2 завода, было выработано 439 тыс. ламповых стекол, 571 тыс. стаканов и 150 тыс. прочих изделий. Качество изделий невысокое.

Мыловаренное. 18 заводов, работающих с неполной нагрузкой из-за недостатка жиров.

Свечное. 2 завода в Баку, работающие с перебоями из-за недостатка парафина.

Утилизационное. Государственный утилизационный завод; выработано в 1921 г. животного сала 6,48 тонны (396 п.), тюленьего жира 704 *кг* (43 п.), рыбьего жира 1.480 *кг* (90,4 п.).

Кишечный государственный завод; переработано 47 т. туш мелкого скота и 20,6 т. крупного скота.

Маслобойное—10 заводов; выработано 177 тонн (10,8 т. пуд.) разного растительного масла.

Мукомольно-крупяное. В Баку имеется 5 мельниц, прекрасно оборудованных, с производительностью в месяц в довоенное время в 14,3 тыс. тонн (875.000 п.). Остальные заведения в подавляющем большинстве примитивного устройства, пользующиеся водяной силой.

Кожевенное. Имеется 22 кожевенных завода, но они кустарного типа. При огромном наличии сырья, дубильных материалов, жидкого топлива, Азербайджан всегда жил привозной кожей и обувью.

Обработка хлопка и шерсти. 44 хлопкоочистительных завода. В довоенное время Азербайджан давал до 16 тыс. тонн (1 милл. пуд.) волокна хлопка и до 32,7 тыс. тонн (2 милл. п. семян). В 1921 г. собрано было хлопка-сырца всего 573 тонны (35 тыс. пуд.).

Прядильно-ткацкое—кустарного типа; число заведений 47. Наиболее крупная ткацкая мастерская „Кусткач"; работает до 2.000 ткачей; за 8 месяцев 1921 г. выработано 120 тыс. *м* (169 т. аршин) полушерстяной материи, 416 тыс. обмоток, 93,5 тыс. ремней, 8 тыс. штук подпруг. Прядильно-ткацкая фабрика имени Ленина; продукция в переводе на арш. 4,2 милл. *м* (6 милл. аршин).

Производство по обработке шелка. Центр производства, г. Нуха, имеет 69 шелкомотальных фабрик и 26 шелкокрутильных. В довоенное время работало до 6.000 рабочих, сырья перерабатывалось свыше 1.800 тонн (110 тыс. пудов) сухих коконов; вырабатывалось до 409 тонн (25 тыс. пуд.) шелковой пряжи, что покрывало 25% довоенной потребности Московско-промышленного района. В настоящее время в государственной эксплоатации оставлено из всех фабрик 3 с 208 станками и 1.904 верстаками. В 1921 г. на двух из этих фабрик выработано около 2,45 тонн (150 пуд.) шелковой пряжи.

Полиграфическое. В Баку 5 типографий, в уездах 6.

Всех крупных и мелких промышленных предприятий в Азербайджане, по данным о выборках патентов на I/XI 1924 г.,—5.408. Предприятий, обложенных в общем порядке уравнительным сбором,—5.150 с общей суммой оборота 10.620 тыс. рублей. Распределение их по видам таково: 14 государственных с суммой оборота 1.582 тыс. руб., 16 кооперативных, оборот 608 т. руб. и 5.120 частных с оборотом 10.620 т. руб.

Кустарно-ремесленная промышленность имеет значение в местном туземном населении, среди которого довольно широко развиты промыслы по выработке ковров, шелковых тканей и кожаных изделий.

Пути сообщения. Азербайджан соединен жел.-дорожными путями с европейской частью СССР через Дербент отрезком Владикавказской жел. дороги и с Грузией—Закавказской жел. дорогой. В 1924 г. открыто движение по Джульфа-Бакинской жел. дор. от ст. Алят (начального пункта линии) до ст. Бегманлы (пока конечная точка новой линии). Каспийское море и удобная Бакинская гавань облегчают отправку нефтяных грузов к центру СССР водным Касп.-Волжским путем.

Торговля. Выбрано патентов на I/XI 1924 г. 10.570. Торговых предприятий, обложенных уравнительным сбором в общем порядке 8.140, с суммой оборота 33.445,5 тыс. руб. Из них государственных—46 (оборот 901 тыс. руб.), кооперативных—131 (оборот 2.145 тыс. руб.), частных—7.963 (оборот 30.329,5 тыс. руб.). Основным предметом вывоза республики является нефть, керосин, бензин и другие продукты нефтяной переработки, затем шерсть, хлопок, фрукты и вина. Предметом ввоза являются —хлеб и другие продукты земледельческого хозяйства, русские и украинские фабрично-заводские изделия. О размерах ввоза и вывоза некоторое представление могут дать следующие данные: через Бакинскую, Ленкоранскую и Белясуварскую таможни за сентябрь-декабрь 1922 г. было вывезено по оценке таможни на 809,4 тыс. золотых рублей (в том числе через Баку 809,3 тыс. руб.); из этого количества вывезено ископаемых на 219,6 тыс. руб., продуктов животноводства—на 136,0 тыс., сахару, спирта, вина—на 126,8 тыс., изделий—на 161,7 тыс., лесных товаров—

71,0 тыс. Ввезено за этот же период на 3.015,9 тыс. золот. рублей (в том числе через Баку на 3.011,0 тыс.); из указанной суммы на хлеб и проч. продукты земледелия падает 1.076,1 тыс., изделия—1.020,0 тыс., сахар, спирт, вино—529,1 тыс., продукты животноводства—213,8 тыс.

Бакинская ярмарка в 1924 г. имела товаров на 9,6 милл. руб., из которых 52% товары персидского происхождения и 35%—советского. Торговый оборот ярмарки равнялся 8,6 милл. руб., т.-е. ярмарка реализовала почти весь свой товарный фонд. Из проданных товаров основными являются мануфактура, рис, сахар, сушеные фрукты, железо и изделия из него, мука, пенька, хлопок, стекло. Между группами продавцов торговый оборот распределился так: 75%—госорганы, 2,5%—кооперация, 21,9%—частные фирмы. Участие отдельных экономических районов в Бакинской ярмарке таково: персидский—46%, украинский—15,8%, местный—21%, уральский—4,4%, юго-вост.—4,4%, поволжский—3,3%, московский—2,7%, ленинградский—1,7%, проч.—1%.

Кооперация. Национальным кооперативным центром Азербайджана является Азсоюз, объединяющий все виды кооперации, с преобладанием потребительской. В Нахкрае свой национальный центр Нахиттифак. Следующим звеном являются 2 районных отделения, связывающих низовую кооперативную сеть ЕПО с центром. Кооперативные объединения Баксоюз и Горняк являются мощными хозяйственными организациями, подчиненными центру лишь формально. Число первичных кооперативов таково: потребительских обществ—95, в них членов—63 тыс. человек, сельско-хозяйственных—87, с числом членов—11 тыс.; в числе сельско-хозяйственных кооперативов 72 кредитных. Сельские потребительские кооперативы Азербайджана большею частью с одной лавкой; Баксоюз имеет их 62. Капиталы низовой кооперации ничтожны; что касается Баксоюза, то он имеет 79 тыс. паевых капиталов, 300 тыс. собственных; его обороты в мае 1924 г. по продаже составляли 950 тыс. рублей.

Местный бюджет республики за 9 месяцев 1924 года (январь—сентябрь) составлен по расходам в сумме 10.479,2 тыс. руб., по доходам—9.394,8 тыс. руб., дефицит—1.084,4 т. руб.

Распределение указанных сумм по главным видам доходов и расходов таково: по доходам 42% падает на доходы от предприятий и имуществ и оброчных статей; 31%—надбавки и отчисления от госналогов и доходов, 12%—местные налоги и сборы. По расходам: 26%—на народное образование, 24%—на коммунальное хозяйство, 20%—на народное здравоохранение, 17%—на административные учреждения и милицию.

К общей сумме баланса по бюджету Азербайджана бюджет города Баку составляет 68%. Развитое городское хозяйство имеется в Баку и Гандже; из важнейших предприятий общественного пользования есть электрические станции, водопроводы и канализация. В последнее время в г. Баку проведен трамвай.

Народное образование (на 1 января 1924 г.). В г. Баку имеется университет с отделениями физ.-мат., медиц. и восточн. Число учащихся 1.550, политехнический институт с числом учащихся—2.702 и государственная консерватория с 270 учащимися. Остальные учебн. заведения представлены так: 3 рабфака в г. Баку, 27 техникумов, 24 проф. школы, 2 музык. школы, 1.165 школ I ступени, 51 школа II ступени, 49 детдомов.

АРМЯНСКАЯ ССР.

Площадь и население. Армянская ССР образована из б. Эриванской губ. (кроме Нахичеванского края, отошедшего к Азербайджану) и Зангезурского округа б. Елизаветпольской губ. Пространство республики—360 тыс. *км*. В административном отношении она делится на 9 уездов: (Ленинаканский, Даралагезский, Зангезурский, Делижанский, Лорийский, Ново-Баязетский, Эриванский, Эчмиадзинский и Мегринский район). Число участков (волостей) 37, городов и поселений городского типа—19, число селений—1.105, центр Армении—г. Эривань, с населением—48 тыс. душ. Из других крупных городов можно указать лишь на Ленинакан (быв. Александрополь)—44 тыс. душ. Остальные городские пункты представляют из себя селения, переименованные в города и служащие уездными административными центрами.

Из них более крупные: Ново-Баязет—9 тыс., Джелай Оглы—8 тыс., Вагаршапат (Эчмиадзин)—7 тыс., Каракалис — 6 тыс. Общая численность населения Армении по исчислении ЦСУ СССР на 1 января 1925 г. такова:

Категории населения.	Мужчин.	Женщин.	Всего.
Сельское	398.900	375.800	774.700
Городское	72.100	74.600	146.700
Всего . .	471.900	450.400	921.400

Число хозяйств 150.000. Население в 1916 г. было 1.214, 4 тыс., в том числе сельского—1.081,4 тыс. и городского—132,9 тыс., После этого движение населения шло в двух направлениях, борьба с грузинами и татарами унесла много жизней, но, с другой стороны, из Турецкой Армении сюда хлынуло значительное количество беженцев.

Сельское хозяйство в разных его формах является основой экономики Армении, в которой весьма слабо развиты иные виды промышленной деятельности.

Земледелие. Характер его видоизменяется в зависимости от местности: в низинах—промышленное полевое хозяйство, развита культура хлопка, в предгорьях и на плоскогорьях—хозяйство зерновое, в верхних зонах—скотоводство. Довоенная площадь посева была 316,8 тыс. *га* (290 тыс. дес.), из которых 37%—под яровой пшеницей, 30%—под озимой, 31%—под яровым ячменем. Сбор определялся в 229 тыс.—тонн (14 милл. пудов); количество это далеко не покрывало внутреннюю потребность населения, и до 90 тыс. тонн (5,5 милл. пуд.) пополнялось ввозом. Во время войны посев упал до 216 тыс. *га* (198 тыс. дес.). Расширение посевной площади идет медленно, так как население разорено, не обеспечено рабочим скотом и инвентарем, не имеет сбережений на его приобретение и в значительной массе не организовано. В 1924 г. посевная площадь Армении равнялась 270,1 тыс. гект. (248,5 тыс. дес.) с таким распределением по культурам:

	В тысячах гектаров и десятин.						
	Пшеница.		Ячмень.	Просо.	Картоф.	Прочие.	Всего.
	Озим.	Яровая.					
	66,0 (60,9)	71,0 (65,0)	77,1 (70,9)	2,9 (2,6)	8,9 (8,1)	44,2 (41,0)	270,1 (248,5)
В %% . .	24,4	26,3	28,5	1,1	3,3	16,4	100

Хлопководство. В 1924 г. под посевами хлопка находится 15,3 тыс. *га* (14 тыс. дес.). В годы гражданской войны, за отсутствием сбыта и подвоза хлеба из России, хлопководство совсем прекратилось, но со времени вовлечения Армении в экономический оборот СССР, надо констатировать весьма интенсивное его восстановление. Природные условия края весьма благоприятны для развития этой культуры, и в довоенное время роль ее в хозяйстве Армении была значительно больше:

	1913 г.	1914 г.	1915 г.	1916 г.	1917 г.
Посев хлопка (в тыс. *га* и дес.)	41,9 (38,4)	43,7 (40,0)	39,0 (35,7)	33,1 (30,3)	19,6 (18,0)
Сбор (тыс. тонн и пуд.) волокна	10 (613,5)	11,6 (710,0)	6,2 (382,0)	7,4 (450,0)	4,4 (270,0)

Виноградарство развито в низинах и на близких им склонах гор. Площадь под виноградниками в 1915 г. была 11,8 тыс. *га* (10,8 тыс. дес.), в 1921 г.—7,6 тыс. *га* (7 тыс. дес.) В довоенное время Армения производила 12,3 милл. *л*

(1 милл. ведер вина), 7 милл. градусов коньяку и 7,5 милл. градусов спирта. Коньячное производство, упавшие за годы войны с 1921 г., возродилось и быстро развивается.

Садоводство. Садоводство имеется сравнительно в небольших размерах, площадь под садами до 2.185 *га* (2.000 дес.); рыночное значение главным образом имеют персики и черешня.

Животноводство. По данным довоенного времени Армения по количеству скота занимало одно из первых мест среди стран богатых сельскохозяйственными животными. Это объясняется благоприятным географическим положением: Армения—высокое плоскогорье, богатое альпийскими лугами и пастбищами. Три четверти населения обитает в районах наиболее благоприятных для занятия животноводством. По сравнению с довоенным временем, Армения в период войны понесла в области животноводства громадные потери, что видно из следующей таблицы (в тысячах голов):

Годы.	Крупный рогат. скот.	Буйволы.	Овцы.	Козы.	Лошади.	Мулы и ослы.	Верблюды.	Свиньи.
1914	586,8	31,5	1.312,6	172,7	44,5	38,3	8,8	21,0
1919	147,0	10,2	302,0	48,5	12,7	12,4	7,0	3,0
% сокращ. по срав. с 1914 г.	75,0	67,6	77,0	72,0	71,0	67,0	20,0	85,7

В последующие годы, начиная с 1921—22 года в условиях мирной обстановки и новой экономической политики положение значительно улучшилось, как это видно из нижеприведенных данных:

Количество скота (в тысяч. голов).

Годы.	Лошадей.		Крупн. рогат. скота.			Овец.	Коз.	Свиней.
	Всего.	В т. ч. рабочих.	Всего.	В том числе:				
				Волов рабоч.	Коров			
1922	12,7	св. нет	280,6	свед.	нет.	293,6	62,0	8,4
1924	17,1	13,7	357,0	127,9	110,9	463,3	77,0	11,2

Продукты молочного скота, кроме потребления их самими жителями, употребляются главным образом на сыроварение. Здесь со средины минувшего столетия стало развиваться швейцарское сыроварение, и в последние довоенные годы Армения производила 819 тонн (до 50 тыс. пуд.) швейцарского сыра. Количество шерсти, получаемое в Армении, равнялось в довоенное время приблизительно около 1,5 тыс. тонн (90 тыс. пуд.), при чем овечья шерсть служила отчасти предметом вывоза, а главным образом потреблялась на нужды местных промыслов по производству шерстяных изделий. Условия, тормозящие развитие животноводства: 1) крайне обострившееся малоземелье (есть районы, где на одну душу населения приходится менее $^{1}/_{4}$ десятины), 2) недостаток кормовых средств, так как единственным кормовым фондом служат альпийские пастбища в верхних зонах края, а этот фонд используется не только Арменией, туда летом поднимаются кочевники из Азербайджана и Грузии; 3) кочевой характер скотоводства, мешающий развитию культурных форм животноводства, сокращающий кормовой фонд нагорного населения, связанного с природными условиями в выборе других занятий и 4) некультурность населения.

Лесное хозяйство. Из всех республик ЗСФСР Армения со своим континентальным климатом бедна лесами; общая площадь ее лесов составляет 273 тыс. *га* (250 тыс. дес.).

Состав древесных пород, как и в Азербайджане, — бук 35%, дуб—26%, граб—22% и остальные породы—17%. Как и во всем Закавказье, здесь царят архаические методы разработки, хищническая рубка под расчистку пашни, что объясняется малоземельем, более острым здесь, чем в других местах. Валовая доходность лесов Армении определялась в 1913 г. в 96 тыс. руб., в 1915 г.—80 тыс. руб.; фактическое поступление лесных доходов за первое полугодие 1923—24 г. составило всего около 28 тыс. руб.

Промышленность. Добывающая — несмотря на присутствие в недрах гор Армении большого количества минералов и металлов—разработка незначительна. Больше всего Армения богата медью; главные ее месторождения в Зангезуре на юге б. Елизаветпольск. губ. Кроме меди, имеется серебро, свинец, хромистое железо, цинк, сера, каменная соль.

В обрабатывающей промышленности имеется крупное коньячное производство. 59% производства промышленных предприятий ВСНХ Армении за 1-е полугодие 1922—23 бюджетного года приходилось на винно-коньячный трест „Арарат“, сумма производства которого выразилась за этот срок в 275 тыс. золот. руб. Из других видов государственной промышленности можно указать на кожаную, механическую, полиграфическую, лесную, мукомольную. Общая сумма производства по всем предприятиям ВСНХ за 1-е полугодие 1922—23 г. составляла 482 тыс. руб.

При слабом развитии крупной обрабатывающей промышленности в Армении, при ее отдаленности от промышленных и торговых центров, разбросанности населения, затруднительности сообщения, особое значение приобретает здесь кустарная промышленность. Она снабжает население дешевыми изделиями, ввоз которых является затруднительным. Первое место среди промыслов занимает производство шерстяных изделий; повсеместное овцеводство дает сырье для этого промысла. В довоенное время на кустарные изделия на территории нынешней Армении употреблялось свыше 819 тонн (50 тыс. пудов) шерсти. Вырабатывались ковры всех видов, вязаные платья, крестьянские сукна, носки и проч. В военное время производство ковров совершенно остановилось, острая нужда в хлебе и одежде обесценила все остальное, ковры продавались за бесценок, и стимулов к производству не было. С падением промысла, потреблявшего значительную часть продукции овцеводства, наблюдается и упадок последнего, что в свою очередь ставит пределы для восстановления коврового производства. Из других промыслов Армении следует указать: войлочный, ткачество, сильно развившееся с 1917 г., вследствие прекращения ввоза мануфактуры извне: в крестьянском обиходе местные ткани из шерсти и хлопка весьма популярны и, благодаря дешевизне и прочности, выдерживают фабричную конкуренцию. Вязанье и производство художественных кружев, имеющее сбыт в Англии и Америке; этот промысел— недавнего происхождения, возник в военное время через английские и американские благотворительные мастерские; при целесообразной постановке может стать немаловажной отраслью местной промышленности. Гончарное производство— изготовляется грубая, не удовлетворяющая и местных нужд столовая посуда, невысокого достоинства и прочности, вследствие чего посуда более тонкая, изящная, ввозится извне. Деревообрабатывающие промыслы хотя и существуют, но широких перспектив из-за отсутствия лесов не имеют. Широкое распространение имеет плетение корзин из ивовых прутьев для переносок на близком расстоянии фруктов, рыбы и проч. Производство серебряных изделий достигало до войны широких размеров. Теперь это производство идет на убыль.

Пути сообщения. Республика Армении при настоящем положении границ располагает 1.197 *км* (1.122 вер.), разработанных колесных дорог, из которых 823,1 *км* ($771^1/_2$ версты)—шоссейных и 373,9 *км* ($350^1/_2$ верст) грунтовых. За последние годы дороги не ремонтировались, обвалы и выносы не убирались, искусственные сооружения не исправлялись, езда по ним все-таки не прекращалась, донашивались остатки шоссейной коры. Теперь дороги доведены до такого состояния, что местами стали непроезжими и требуют громадных средств на свое восстановление.

Торговля развита слабо. Сельское население до сих пор ведет полунатуральное хозяйство. Для характеристики торговой жизни Армении можно привести такие данные.

По отчетам об уравнит. сборе на 1/XI 1924 г., в республике было 1.622 торговых заведения, с суммой оборота 7.669 тыс. руб. Из них государств.—18 (оборот 163 тыс. руб.), кооперат.—50 (оборот 1.949 тыс. рублей) и 1.554 частных (оборот 5.557 т. руб.).

Кооперация. Национальный центр кооперации Армении—„Айкооп“, непосредственно связанный с низовой кооперативной сетью ЕПО. Районных отделений нет. По позднейшим данным, в республике около 70 кооперативных организаций, из которых 32 – сельско-хозяйственных (большею частью молочные артели). Кооперация объединяет здесь до 10 тыс. членов. Большинство кооперативов – однолавки. Наиболее сильной хозяйственной организацией является Эриванский Эркооп, имеющий 7 лавок. Капитал Эриванского Эркоопа 26.000 руб., из которых 7.000—паевых, оборот его за май 1924 г. был 125 тыс. руб. Как и везде, в Закавказие кооперация носит в основе потребительский характер, с элементами сел.-хоз. и кредитной работы.

Местное городское хозяйство и финансы. Из предприятий общего пользования в г. Эривани имеется водопровод, канализация, электрическая станция. Остальные города Армении, кроме Ленинкана (б. Александрополь), по своему благоустройству больше похожи на деревни, нежели на города.

Местный бюджет Армении сбалансирован на 9 месяцев 1924 г. (январь—сентябрь) в сумме 1.778,9 тыс. с дефицитом в 128,8 тыс. руб. По доходной части бюджета 56% падает на доходы от предприятий имуществ и оброчных статей, 20,4%—на отчисления от госналогов и доходов; 6,5%—на надбавки, 5,7% на местные налоги и сборы, 11,4% на все прочие статьи дохода. Расходы распределяются так: коммун. хоз.—29%, народное образование—13%, здравоохранение—15,5%, административные учреждения—14,5%, сельское хозяйство—8,5%, все остальные статьи—19,5.

Народное образование Армянской республики на 1 января 1924 г. характеризуется такими данными: в г. Эривани имеется госуд. университет с отделениями фон, медиц., сел.-хоз., истор.-филол., технолог. Число учащихся—938. Педагогич.

инст., открытый в 1922 г., и консерватория; рабфак, открытый при университете в 1923 г., 2 техникума, 623 шк. I ступени, 12 шк. II ступени, 63 детдома, 29 професс. школ.

СИБИРСКИЙ КРАЙ.

В состав Сибирского края входит территория бывших шести губерний: Омской, Ново-Николаевской, Алтайской, Томской, Енисейской и Иркутской с присоединением из Уральской области Ишимского округа, включенного в состав последней условно впредь до районирования Сибири, и восточной части Тобольского севера (до Сургуша), имеющего определенное экономическое тяготение к Нарымскому краю и обслуживавшегося до районирования хозяйственными организациями Томска.

Из комбинации существующих уездных единиц и их частей образовано (кроме Ишимского округа) 16 округов, а именно: Тарский, Омский, Барабинский (Татарский), Славгородский, Каменский, Ново-Николаевский, Бийский, Барнаульский, Рубцовский, Томский, Кузнецкий, Ачинский, Красноярский, Канский, Минусинский, Хакасский; кроме того, в состав Сибирского края включаются и Иркутская губ. и Ойратская автон. область.

В этом составе (за исключением Сургутского района, сведений о котором нет) Сибирский край занимает площадь в 4.075 т. *кв. км* с населением в 7.862 т. обоего пола, а без Иркутской г. — 3.233 т. *кв. км* с населением в 7.152 т. ч. об. пола. Средняя географическая плотность на территории Сибири, исключая площадь и население Туруханского и Нарымского края, будет 3,7 чел. на 1 кв. вер. при минимуме в восточных округах (1,3 чел. в Канском) и при максимуме в западных (19,3 в Барнаульском и 15,0 в Каменском). Район весьма богат полезными ископаемыми: колоссальнейшие запасы каменного угля — один Кузнецкий бассейн имеет до 250 млрд. тонн, т.-е. его может хватить при самом интенсивном расходовании на несколько тысячелетий. Тельбесские и Абканские месторождения магнитных железняков располагают до 65 милл.

тонн (4 млрд. пуд.) железных руд, есть медные и полиметаллические руды, золото и т. д.

Затем крупные естественные богатства составляют **леса**, площадь которых достигает 52 милл. *га* (47,6 милл. дес.), в том числе лесопокрытой до 60%. Но до сих пор как полезные ископаемые, так и лесные массивы мало использованы, эксплоатация их началась лишь с проведением Сибирской ж. д.

Рельеф. Северная часть пространства до 54% — однообразная равнина—низменность, а южнее кое где встречаются холмы, отходящие от Кузнецкого и Солоирского кряжей. Южнее Кузнецка и Барнаула подъем поверхности становится резко заметным, чаще встречаются уже горные хребты и постепенно переходят в горную зону Алтая. Наиболее высокие горные хребты Алтая—Катунские белки с самой высокой горой, имеющей две конусообразных вершины—Белухой 4,5 т. *м* (или 14,8 тыс. фут.).

Край прорезают две крупные **реки**: Обь и приток ее Иртыш. Первая река пересекает с севера на юг Томскую, Ново-Николаевскую и Алтайскую губ., а вторая—Омскую. Более крупные притоки Оби в пределах района с правой стороны—Тымь, Кеть, Сулымь, Томь, Чарыши, Бия и Катунь, образующие при слиянии Обь; притоки Иртыша—Тара и Омь.

Наиболее крупные **озера**: Чаны, Кулундинское, Убинское, горное Телецкое и др.

Климат континентальный; благодаря обширности пространства, колебание температуры очень значительное. Средняя температура января колеблется от—22° до—18°, а июля +16° до +23°. Январские морозы достигают 40° и ниже, они часто сопровождаются сильными ветрами.

Осадков в юго-западной части выпадает в среднем до 350 *мм*, в остальной — свыше 400 *мм*.

Почвы. В полосе лесов преобладают подзолистые почвы, местами сыроватые и болотно-моховые. Южнее идут серые земли и в переходной лесо-степной полосе — черноземные. Последние на юго-западе переходят в каштановые со степной и солончаковой растительностью.

Растительный и животный мир разнообразен. На севере района среди лесов преобладают ель и пихта, южнее среди них лиственница, сосна, кедр. Эти же представители лесов находятся и на Алтае, по Кузнецкому Алатау и Салаирскому кряжу. Особенно богат травяной покров Алтая. Таежная зона изобилует разным зверем: медведь, лось, рысь, соболь, белка, заяц, волк, лиса, колонок, горностай и проч.; из птиц—глухарь, тетерев, рябчик и др.

АЧИНСКИЙ ОКРУГ.

Площадь и население. Округ лежит между 54° 20′—54° 50′ сев. широты и 55° 50′—64° восточной долготы и граничит на юге и юго-западе с Кузнецким округом; на западе и северо-западе — с Томским; на сев.-востоке и востоке с Красноярским округом; на юго-востоке и юге—с Хакасским. Площадь округа 65.213 *кв. км.* Удобной земли—3.677.576,07 *га* (3.373.923 д.), неудобной—508.946,07 *га* (466.923 д.).

В административном отношении делится на 13 районов. Населенных пунктов—812. Городов—2. Административный центр—гор. Ачинск.

Население—всего 358.801 ч. Сельского населения—338.381. Плотность населения—1,32.

Леса. Общая площадь лесов—2.853,402 тыс. *га* (2.617,8 т. дес.), из нее удобной—2.472,011 тыс. *га* (2.267,9 тыс. дес.). Эксплоатируемая площадь—1.784,657 тыс. *га* (1.637,3 т. дес.).

Сельское хозяйство. Число всех хозяйств — 58.476 дворов. Число беспосевных хозяйств к общему числу хозяйств составляет 11,2$^0/_0$.

По переписи 1920 г. вся площадь по угодьям распределяется нижеследующим образом:

	Удобной площади.	Неудобной.	Всего удобной и неудобной.	Земли вне волостн. границ.	Общая площадь земли.
га	3.688.471,71	508.985,31	4.197.459,2	4.832.425,62	9.029.814,82
дес.	3.383.919	466.959	3.850.880	4.433.418	8.284.298

Таким образом: % удобной земли ко всей площади составит 19, % удобной ко всей удобной и неудобной—87,0. Землеобеспеченность округа от 5 до 7 дес. на душу. Система полеводства—малозалежно-трехпольная.

В естественно-историческом отношении район, образованный из Мариинского уезда, представляет из себя — Тюхтенский таежный подрайон и Боготольский и Мариинский подрайоны — лесостепные. Первый является земледельческо-скотоводческим, два вторые — чисто-земледельческими— многопосевными.

Первый и второй подрайоны по системе полеводства малозалежные, трехпольные, последний—беззалежно-навозный, трехпольный. По преобладанию культур — первый—ржано-овсяно-ячменный, второй и третий—ржано-овсяно-пшеничный. Ачинский район представляет из себя несколько подрайонов различных в естественно-историческом отношении, что в свою очередь вызывает различную систему и тип всего хозяйства. Так, Козульский и Бирилюсский подрайоны—таежно-равнинные, тип хозяйства в первом земледельческо-промысловый (промысловость до 80%), во втором — земледельческий, направление полеводства в том и другом ржано-овсяно-пшеничное.

Назаровский, Березовский, Ужурский подрайоны—лесостепные, на юге переходящие в гористые.

Первый и второй из них имеют тип хозяйства земледельческий с направлением полеводства пшенично-ржано-овсяным в первом и пшенично-овсяно-яровым—во втором.

Третий подрайон, Ужурский, имеет тип хозяйства земледельческо-скотоводческий с системой полеводства пшенично-овсяно-яровой.

Наконец, Ачинский подрайон—лесостепной и предгорный, характер хозяйства имеет земледельческий с ржано-овсяно-пшеничным направлением в полеводстве.

Общая площадь посева по переписи 1920 г. выражается по округу в количестве 327.318,28 *га* (300.292 дес.), распределяясь по культурам следующим образом;

Наименование культур.	Площадь посева.		В $^0/_0{}^0/_0$	Площадь посева.			
				На 1 хоз.		На 100 душ.	
	га	дес.		*га*	дес.	*га*	дес.
Рожь озимая .	82.853,03	(76.012)	25,3	1,07	(0,99)	18,4	(16,9)
Рожь яровая . . .	30.051,30	(27.570)	9,2	0,39	(0,36)	6,6	(6,1)
Пшеница	88.468,76	(81.164)	26,7	1,14	(1,05)	19,4	(17,8)
Овес	87.546,62	(80.318)	26,7	1,14	(1,05)	19,4	(17,8)
Ячмень	9.242,11	(8.479)	2,8	0,11	(0,11)	2,0	(1,9)
Гречиха	8.180,45	(7.505)	2,5	0,10	(0,1)	1,8	(1,7)
Лен	4.070,06	(3.734)	1,2	0,05	(0,05)	0,9	(0,8)
Конопля	7.057,75	(6.475)	2,2	0,08	(0,08)	1,5	(1,4)
Картофель	6.614,12	(6.068)	2,2	0,09	(0,09)	1,6	(1,5)
Прочие	3.549,04	(3.256)	1,1	0,04	(0,04)	0,8	(0,7)
Кормовые травы .	186,39	(171)	0,1	—		—	
Всего . .	327.318,28	(300.752)	100	4,27	(3,92)	72,6	(66,6)

Распределение посевной площади в 1921 г. по отдельным культурам в $^0/_0{}^0/_0$ было следующее: рожь — 34,5; пшеница—26,7; овес—26,7; крупы—5,3; картофель—2,2; лен и конопля—3,4; прочие—1,2. Вся площадь была равна — 327,3 т. *га*.

В отношении распределения пахотной земли по угодьям и по округу дать сведения не представляется возможным за отсутствием данных по Енисейской губ., но для характеристики можно привести данные по бывшему Мариинскому уезду, достаточно характеризующие систему земледелия.

По переписи 1917 г. значилось:

Пашни	180.842,99 *га*	(165.911 дес.)	100%
Пара	100.866,42 „	(92.538 „)	55%
Залежи	7.958,09 „	(7.301 „)	4%
Распаханн. целины		(2.199 „)	2%
Посева	68.945,77 „	(63.253 „)	38%

Динамика урожайности основных хлебов по округу за период с 1913 г. по 1921 г. выражалась следующими цифрами:

Название культуры.	1913 г.	1914 г.	1915 г.
	клг пуд.	*клг* пуд.	*клг* пуд.
Рожь	671,6 (41)	851,7 (52)	638,8 (39)
Пшеница	966,4 (59)	1.015,5 (62)	294,8 (18)
Овес	1.408,7 (86)	1.588,9 (97)	343,9 (21)

Название культуры.	1916 г.	1917 г.	1918 г.	1919 г.
	клг пуд.	*клг* пуд.	*клг* пуд.	*клг* пуд.
Рожь	1.015,5 (62)	884,5 (54)	900,5 (55)	524,1 (32)
Пшеница	999,2 (61)	868,1 (53)	802,6 (49)	917,3 (56)
Овес	1.064,7 (65)	1.031,9 (63)	1.015,5 (62)	999,2 (61)

Название культур.	1920 г.	1921 г.	Средн. за 9 лет по Мариинск.	Средн. за 8 лет по Ачинскому.
	клг пуд.	*клг* пуд.	*клг* пуд.	*клг* пуд.
Рожь	507,7 (31)	425,8 (26)	720,7 (44)	704,3 (43)
Пшеница	163,8 (10)	425,8 (26)	720,7 (44)	802,0 (49)
Овес	294,8 (18)	376,7 (23)	900,9 (55)	950,0 (58)

Отсюда следует, что максимальный год по урожайности для округа был для ржи—1916, для пшеницы—1914, для овса—1914 г. С 1919 г. урожай для всех приведенных культур резко падает, в особенности в отношении пшеницы и овса в 1920 г.

Животноводство. Округ по количеству скота характеризуется как средне-скотный, с направлением в некоторых районах молочно-мясным (Мариинск.) и мясо-молочным (Ачинский уезд), при чем в тех и других районах есть подрайоны с овцеводческим направлением скотоводства.

Скотоводство. По данным переписи 1920 г. характеризуется следующими данными:

Название скота.	Всего.	В %% ко всему.	На 1 хоз.	На 100 душ.
Лошадей.				
Рабочих	188.080	21,1	2,5	41,8
Нерабочих	30.618	3,4	0,4	6,8
Молодняка	16.561	1,9	0,2	3,7
Всего	235.259	26,4	3,1	52,3

Наименование скота.	Всего.	В %% ко всему.	На 1 хоз.	На 100 душ.
Крупн. рог. скота.				
Быков	2.441	0,3	0,1	0,5
Коров	139.456	15,6	1,8	31,0
Молодняка	85.221	9,6	1,1	18,9
Всего . . .	227.118	25,5	3,0	50,4
Овец, коз.				
Взрослых	277 112	31,0	3,6	61,5
Ягнят	38.989	4,4	0,5	8,7
Всего . . .	316.098	35,4	4,1	70,2
Свиней.				
Взрослых	79.637	8,9	1,0	17,7
Молодняка	33.723	3,8	0,5	7,5
Всего . . .	113.360	12,7	1,5	25,2
Итого . . .	891.835	100	11,7	198,1

Таким образом на сто голов рабочих лошадей приходилось всякого скота 120,72 гол. На 109,25 *га* (100 дес.) посева рабочих лошадей приходилось 62,6 гол.

По данным на 1925 г. всего скота насчитывалось 810.990 голов. Из них: лошадей—162.199; кр. рогатого скота—225.210; овец и коз—311.289; свиней—112 292.

Пчеловодство. Пчеловодство в округе развито довольно сильно, более всего в районе, образованном из Мариинского уезда. По переписи 1920 г. числилось по округу всего ульев 24.173 шт., из них рамочных 5.892, таким образом % рамочных ульев ко всему количеству составляет 22,3%.

Промышленность. В довоенное время на территории Ачинского и Мариинского уездов, ныне составляющих Ачинский округ, наиболее рентабельной отраслью промышленности являлась золотодобывающая.

Рассыпное золото добывалось по долинам речек и ключей в системах р.р. Ян и Кии. Рудное—в рудниках Берчикульской и центральных групп. Как рассыпное, так и рудное золото встречается в количествах, достаточных для разработки. В быв. Мариинском уезде с 1921 года по 1922 год—59.905,7 *кг* (3.687 п. 31 ф.). Ныне добыча ведется, главным образом, старательскими работами. Недра б. Мариинского уезда мало разнообразны; встречаются отложения бурого железняка и серного колчедана, не имеющие промышленного значения. В б. Ачинском уезде известно месторождение марганцевой руды около деревни Мазульки, разведанные в начале настоящего столетия. К сожалению, запасы руд (хотя и высокого качества) этого месторождения невелики. В период с 1910—1914 г. в Ачинском и Мариинском уездах насчитывалось 711 предприятий, где содержалось до 1.151 рабочих.

Пути сообщения. По округу проходит Сибирская магистраль на протяжении 404 *км*; Ачинск — Минусинская линия—195 *км*, ветвь от ст. Ачинск к притокам р. Чулы — 2 *км*.

Водные пути. Река Чулым — 1.230 *км*, р. Кия — 307 *км*.

Грунтовых дорог — 1.974 *км*. Главнейшие из трактов: Московский—424 *км*, Барнаульско-Дмитровский—150; Суслово-Туткальское — 188 *км*; Мариинск-Колбинское — 69, Игань-Тамбар — 112; Тяшин-Ц.-Рудник—134; Ачинск-Енисейский тракт—139, Ачинск-Минусинский тракт — 192.

БАРАБИНСКИЙ (ТАТАРСКИЙ) ОКРУГ.

Площадь и население. Площадь, занимаемая округом 98.014 кв. *км*. Лежит между 54° — 57°25′ сев. широты и 44° 55′—51° 30′ восточной долготы (от Пулкова) и граничит на юге с Славгородским округом, на западе и югозападе с Омским округом, на востоке и юго-востоке с Ново-Николаевским округом, на севере и северо-востоке—с Томским и на северозападе—с Тарским округом. Население – 462.844 тыс. чел., из них сельского—440,5 т. ч. и городского—22,3 тыс. Плотность населения всего—5,3 чел., сельского—5 чел. В административном отношении округ делится на 17 районов. Число населенных сельских пунктов—945. Городов три: Барабинск, Каинск, Татарск. Административный центр округа в Барабинске.

Сельское хозяйство. Барабинский округ расположен в переходной таежно-степной зоне.

Площадь земель сельскохозяйственного назначения, государственных земельных и лесных фондов, а равно колонизационный фонд выражаются в следующих цифрах (см. материалы по изучению производственных сил Омской губернии: „Естественно-исторический обзор Николаевской губ.“).

Площадь земель с.-хоз. назначен. удобной.	В том числе:	
	Пашня и степь под распашку.	Сенокос.
226.5970,9 *га* (2.440.010 дес.)	1.197.340,02 *га* (1.098.478 дес.)	264.638.92 *га* (242.788 дес.)

Площадь земель сел.-хоз. назначен. неудобной.	Площадь земель сел.-хоз. назначен. всего.	Госземимуществ.
1.636.928,21 *га* 1.501.769 дес.	4.296.539,11 *га* 3.941.779 дес.	727.325,39 *га* 667.271 дес.

Государств. лесные дачи.	Колонизационный фонд готов.	Всего площадь земли.
3.523.581,96 *га* 3.232.644 дес.	68.044,34 *га* 62.426 дес.	8.615.490,80 *га* 7.904.120 дес.

Этими цифрами округ характеризуется, как округ в значительной своей части лесопокрытый,—одни государственн. лесные дачи занимают 40% всей площади. Зато площадь удобных земель составляет цифру в 31%.

Сенокосы занимают солидное место в 22% от всей площади пашни, которой, однако, немного—всего 45% удобной земли.

Форма землепользования округа преобладает общинная.

Полеводство. Динамика посевных площадей в период 1917—1922 год выразилась в следующих цифрах (в *га* и дес.):

1917 г.	1920 г.	1921 г.	1922 г.
307.036,06 *га* 281.134 дес.	386.630 *га*	224.749,28 *га* 206.192 дес.	136.078,87 *га* 124.843 дес.

(Данные для Татарского и Каинского уездов в старых границах).

После 1920 г. посевная площадь пошла быстро на убыль. С 1924 г. посевная площадя начинает увеличиваться, и в 1925 г. в округе было засеяно 380 т. *га*.

Урожайность выражает определенную тенденцию к падению, что видно из приводимой таблицы за период 1905 — 1922 г.г.

Средняя урожайность за последние 10—20 лет в пудах с десятины:

Года.		Пшеница яровая.	Рожь озимая.	Овес, ячмень.	Картофель.
1905—14. .	*га*	840.994	805.896	1.130.220	6.822.270
	дес.	51,3	49,2	69,0	416,5
1915—19. .	*га*	676.494	671.580	873.054	9.808.344
	дес.	41,3	41,0	53,3	598,8
1920—22. .	*га*	168.714	314.496	298.116	3.677.310
	дес.	10,3	19,2	18,2	224,5

Средняя обеспеченность одного хозяйства посевом выражается в 59,405 *га* (5.45 дес.), из них: на долю пшеницы приходится 3,052 *га* (2,8 дес.), на долю овса—1,853 *га* (1,7 дес.) и на долю прочих культур—0,95 дес.

Скотоводство. Изменение всего стада скота за период 1917—1923 г.г. произошло следующее:

Года.	Всего лошадей.	Всего рогатого скота.	Всего овец.	Всего свиней.	Всего скота.
1917	228.172	377.380	441.268	113.859	1.160.679
1918	225.095	344.513	370.574	117.051	1.037.233
1921	231.432	344.004	298.108	108.601	982.145
1922	204.317	261.724	235.724	38.760	740.525
1923	142.254	222.495	—	—	364.749

Здесь мы видим, что при общем упадке всего скотоводства, после 1920 г., наиболее сильному сокращению подверглось свиноводство, а крупный рог. скот, наоборот, выявил стремление по возможности удержания на возможно высоком уровне.

На 109,25 *га* (100 дес.) посева в 1920 г. приходилось лошадей рабочего возраста 50 голов.

Средняя обеспеченность хозяйства всеми видами скота была такова: лошадей—3,3 г., рог. скота—5,0 г. (в том числе коров дойных—2,8), овец—5,3 гол. и свиней—1,7 гол.

На 100 душ населения приходилось разного рода животных:

Всего лошадей.	Всего коров.	Всего овец.	Всего свиней.	Всего скота.
62	94	104	33	293

В 1925 г. в округе всего скота числилось 1.527,813 голов. Из них: лошадей 224.700; крупного рогатого скота—451.411; овец и коз 720.265; свиней 131.437. Средняя обеспеченность в этом году на одно хозяйство: лошадей 2,7 голов; крупного рогатого скота 5,5; овец и коз 8,8 и свиней, 1,7 голов.

Направление животноводства на основании приведенных данных определяется следующим образом:

Основной отраслью является молочное скотоводство.

Овцеводство развито до размеров рыночной продукции.

Коневодство имеет место в пределах потребности хозяйства в упряжном скоте, а свиноводство носит исключительно потребительский характер.

Система хозяйства. Округ является по преимуществу сельскохозяйственным, хотя северо-восточная его часть представляет огромное лесное пространство со всеми вытекающими из сего последствиями. Направление хозяйства животноводческо-земледельческое. В стадах преобладает молочный скот. Маслоделие развито сильно, чему в значительной степени способствует проходящая через весь округ железнодорожная магистраль. Молочное скотоводство базируется на возможности использования междуозерных и междулесных лугов и выпасов с мягкими травами, многочисленными водопоями для молочного скота.

Значительная часть земельной площади округа для приведения их в годное сельскохозяйственное состояние требует мелиоративных работ. В земледелии господствует парозалежная система.

Промышленность. Барабинский округ в промышленном отношении мало развит. В довоенное время здесь процветало главным образом маслоделие, что видно из цифр, характеризующих экспорт масла. Так, в 1900 году было вывезено 3.076.393,32 *клг.* (187.814 пуд.); в 1910 г. — 6.257.847,96 *клг.* (382.042 пуд.), в 1913 г. — 8.557.419,78 *клг.* (522.431 пуд). Маслоделие и теперь составляет одну из главных доходных статей крестьянского бюджета. В округе имеется один дегтярный завод, 1 маслобойный с выработкой 20.475 *клг.* (1 250 пуд.) масла, 1 мыловаренный 6.552,200 *клг.* (4.000 пуд.) мыла в год, 12 мельниц промышленного типа с общей производительностью до 409,500 милл. *клг.* (2,5 миллионов пуд.) в год; 3 кожзавода кадушечного типа по выработке в общем 20.500 кож в год, государственный завод, механическая мастерская, 1 предприятие по производству клепки (24.000 комплектов), 1 винокуренный завод (6.000.000) и винясклад и 1 овчинно-шубный завод. Кроме того, развито кустарное производство, в особенности кузнечно-слесарное ремесло (254 заведения с 357 работающими) и пищевкусовое (1.033 заведения с 1.416 рабочими).

Всего же предприятий кустарных и мелких — 1.325, в которых занято — 2.357 чел. Из указанных предприятий наиболее крупными является механический завод.

Пути сообщения. По округу проходит Сибирская магистраль — 310 *км*, Кулундинская линия — 170 *км*, ветви: от Барабинска до Каинска — 13 *км*, от раз. Озеро Карачинское до курорта того же имени — 3 *км*. Ж. д. приходится на 1.000 *кв. км* — 5,1 *кв. км*. Из водных путей р. Омь, приток Иртыша, на протяжении — 368 *км*. и верховья реки Тары. Грунтовых дорог — 1.314 *км*. Из них Московский тракт — 322 *кв. км*, Турско-Уральский — 265 *км*, Славгородский — 189, Каинско-Барнаульский — 127, Каинско-Н.-Карчатский — 133, Каинско-Ишимский — 175, Карачинско-Славгородский — 107 *км*.

Лесное хозяйство. Общая площадь лесов — 3.788 т. д., удобной—1.237 т. д. Состояние лесов неудовлетворительное. Средний запас—10—12 кб. с.

БАРНАУЛЬСКИЙ ОКРУГ.

Площадь и население. Барнаульский округ занимает территорию, равную 38.210 *кв. км.* Население округа—674.213 челов., из коих сельского — 602.154 человека. В административном отношении округ делится на 16 районов. Поселений сельского типа — 993, городов — 1 (Барнаул). Он же административный центр округа.

Сельское хозяйство. По переписи 1920 года по угодьям вся площадь в десятинах распределяется нижеследующим образом (по „Алтайскому Ежегоднику“) без волостей Тальменской и Залесской, общая площадь которых — 2.090,76 *кв. км* (1.834 кв. версты), данные по которым по угодьям отсутствуют.

	Усадьбы.	Выгона.	Сенокоса.	Пашни.	Леса.
га	31.016,4	338.962,5	265.980,1	1.784.527,8	90.260,8
дес.	28.455,43	310.974,86	244.018,52	1.637.181,49	82.808,16

	Степи и лесо-степь.	Долевого зачисления.	Прочих.	Общая площ. удоб. земель в лесн. надел. населен.	Итого удобной земли.
га	99.213,8	54.260,1	4.557,5	20.564,1	2.690.343,6
дес.	91.021,87	49.779,91	4.181,25	18.866,22	2.467.287,71

	Неудобной земли.	Общая площадь в казенных земельн. дачах неустроенных.	Всего удобной и неудобной.
га	346.894,5	854,4	3.037 092,6
дес.	318.251,89	783,94	2.786.323,54

Таким образом % удобной земли к общей площади составляет 82,9%. Отдельные угодья в % отношении к удобным землям распределялись так: усадебной земли — 1,1%, пашни — 66,4%, леса — 4,1%, выгона — 12,6%, сенокоса — 15,8%. % пашни к удобной — 66,3%, сенокоса к пашне — 14,9%. Пашни на душу населения приходится — 3,1 *га* (2,9 д.), на двор — 17,6 *га* (16,2 дес.).

Наименование культур.	1916	1917	1920	1921	1922	1923
Рожь озимая	0,1	0,1	0,1	0,6	0,9	2,1
„ яровая	0,6	0,4	0,2	0,8	0,4	0,2
Пшеница озимая	—	—	—	—	—	0,4
„ яровая	62,2	60,2	59,5	63,1	56,1	49,5
Ячмень	1,1	1,0	0,9	1,4	0,9	1,6
Овес	27,8	30,3	35,0	19,3	20,7	19,0
Греча	1,0	0,9	0,3	1,4	2,0	3,5
Просо	2,2	1,9	0,9	7,2	13,4	16,6
Горох	0,4	0,3	0,1	0,7	0,6	1,3
Картофель	1,2 1,0	1,2 0,9	1,0 0,7	2 1,5	1,7 1,2	1,0 —
Лен	1,1	1,4	0,7	0,6	0,7	1,7
Конопля	—	—	—	0,1	0,1	1,0
Подсолнух	1,3	1,8	0,6	1,3	1,3	1,9
Кормовые травы	—	—	—	—	—	—
Прочие	—	—	—	—	—	0,4
Итого	—	—	—	—	—	—

Урожай хлебов по Бийскому уезду на 1 дес. посева (*кг* и пуд).

Культуры.	1913	1914	1919	1920	1921	Средн. за 10 лет с 1913 по 1921 г.
Рожь оз. . . . *кг*	—	1.097,493	737,122	137,592	409,512	640,458
пуд.	—	67,0	45,0	8,4	25,0	39,1
Рожь яр. . . *кг*	737,10	917,308	779,688	271,908	365,274	599,508
пуд.	45,0	56,0	47,6	16,6	22,3	36,6
Пшеница яр. . *кг*	892,71	982,830	912,336	316,134	325,962	746,928
пуд.	54,5	60,0	55,7	19,3	19,9	45,6
Ячмень . . . *кг*	851,60	1.048,352	1.027,026	476,658	394,758	809,172
пуд.	52,0	64,0	62,7	29,1	24,1	49,4
Овес . . . . *кг*	1.146,60	1.072.890	1.051,596	407,862	494,676	894,348
пуд.	70,0	65,5	64,2	24,9	30,2	54,6
Греча . . . *кг*	581,49	687,981	740,376	294,840	594,594	538,902
пуд.	35,5	42,0	45,2	18,0	36,3	32,9
Просо . . . . *кг*	540,54	1.089,270	1.133,496	622,459	1.071,198	814,086
пуд.	33,0	66,5	69,2	38,0	62,1	49,7
Горох . . . . *кг*	999,21	819,025	1.113,874	—	—	886,158
пуд.	61,0	50,0	68,0	—	—	54,1
Лен . . . . . *кг*	565,11	663,390	461,916	258,804	960,270	471,744
пуд.	34,5	40,5	28,2	15,8	16,5	28,8
Конопля . . . *кг*	679,77	704,361	566,748	393,132	394,758	519,246
пуд.	41,5	43,0	34,6	24,0	24,1	31,7
Картофель . . *кг*	7.960,68	9.131,850	6.673,212	4.990,986	5.346,432	7.950,852
пуд.	486,0	557,5	407,4	304,7	326,4	485,4

Система земледелия—залежно-паровая.

Главное занятие сельского населения округа составляет земледелие. За время с 1916 по 1923 г. посевная площадь изменялась следующим образом. На 100 десятин посева приходилось отдельн. посев. культур (см. табл. на стр. 945).

Таким образом, система полеводства округа—зерновая, при чем до 1921 г. она носила направление пшенично-овсяное, в последние же годы за счет сокращения площади посева пшеницы и овса расширялись посевы проса. Это объясняется падением урожайности основных хлебов: пшеницы, овса, ржи, а также бывшей налоговой системой, — в итоге чего просо стало экономически более выгодной культурой, чем раньше.

Это подтверждается динамикой урожайности за ряд лет.

Характерным является в последние годы расширение посева кормовых трав, выражающееся 0,109 *га* (0,1 дес.) на 109,25 *га* (100 дес.) полевого посева. Посев кормовых трав в 1920 г. составлял—145,06 *га* (134 дес.), в 1921 г.—483,7 *га* (443,8), в 1922 г.—1.480,4 *га* (146,72).

Средний сбор сена с 1,09 (1 дес.) в пудах на 9 лет с 1913 г. по 1922 г. был: лугового заливного 19.492,2 *кг* (119 пуд.). Залежного 1.375,9 *кг* (84 пуд.). Лугового суходольного 1.490,6 *кг* (91 пуд.) Лесного—1.343,2 *кг* (82 пуд.). Степного 1.277,69 *кг* (78 пуд.). Болотного — 1.621,6 *кг* (99 пуд.).

В 1925 г. в округе под посевами было около 615 т. *га*.

Огородничество, бахчеводство, садоводство. Огородничество и бахчеводство в округе довольно сильно развито. Этому отчасти способствуют, как климатические, так и почвенные условия и условия сбыта продукции (г. Барнаул и сплав продуктов бахчеводства по реке Оби). Так, по переписи 1920 г., по Барнаульскому уезду под этими культурами зарегистрировано 2.774 *га* (2.545 дес.). Огородничество имеет промышленный характер в районе г. Барнаула, бахчеводство же по сплавным артериям реки Оби с ее притоками. В округе вполне возможна культура сахарной свекловицы. Поставленные опыты свекловичной секции Общества сибирских инженеров дали вполне положительные результаты — урожайность до 16.380 *кг* (1.000 пуд.) с десятины при сахарности свеклы

Урожайность хлебов на 1 десятину посева.

Культуры.	1913		1914		1919		1920		1921		Среднее за 10 лет с 1913 по 1921 год.	
	кг	п.	*кг*	п.	*кг*	п.	*кг*	п.	*кг*	п.	*кг*	п.
Рожь оз. . . .	926,4	56,5	1.244,9	76	—	—	380,0	23,2	438,9	26,8	787,8	48,1
Рожь яр. . . .	884,5	54,0	1.048,3	64,0	—	—	226,0	13,8	360,3	22,8	637,1	38,9
Пшеница яр. .	1.081,1	66,0	1.294,0	79,0	882,8	53,9	248,9	15,2	404,5	24,7	778,0	47,5
Ячмень	1.130,2	69	1.236,6	75,5	1.351,3	82,5	230,9	14,1	489,7	29,9	821,2	50,2
Овес	1.253,0	76,5	1.310,4	80,5	1.177,2	71,9	234,2	14 3	548,7	33,5	917,3	56
Греча	720,7	44,0	802,6	49,0	835,4	51,0	219,4	13,4	443,8	27,1	519,2	31,7
Просо	573,3	35	974,6	59,5	1.239,9	75,7	347,2	21,2	982,8	60,0	838,6	51,2
Горох	917,3	56	1.220,3	74,5	819,0	50,0	—	—	—	—	999,5	46,8
Лен коноп. . .	671,6	41	810,8	49,5	411,1	25,1	222,7	13,6	278,4	17	478,2	29,2
	556,9	34	696,1	42,5	622,4	38	358,7	21,9	461,9	28,2	543,1	33.1
Картофель . .	10.761,6	657	93.128,4	5.685,5	1.678,3	102,5	3.128,5	191	6.299,7	384,6	7.141,6	436

в 17%. Садоводство исключительно ягодное, развито главным образом в Барнауле, при чем главным продуктом садоводства является малина. Разводится степная вишня и владимирская.

Плодовое садоводство промышленного характера не имеет. Любителями разводится китайская и сибирская яблоня, а также выращиваются крупно-плодовые яблони сорта: ермак, тунгус.

Животноводство. Второе место после земледелия в крестьянском хозяйстве округа занимает животноводство. Прежде, до проведения Сибирской железной дороги оно имело мясной и сырьевой характер, с развитием же путей сообщения приняло молочно-мясное направление. За время с 1916—1923 г.г. изменения в составе скота были следующие:

Годы.	Лошад.	Рог. ск.	Овец.	Коз.	Свиней.
1916	306.074	342.291	363.098	1.033	136.198
1917	294.346	337.796	397.827	803	150.790
1920	325.893	279.502	357.362	540	141.197
1921	302.473	231.235	282.939	250	73.590
1922	271.857	230.060	275.713	209	53.393

Годы.	Лошад.	Рог. ск.	Овец, коз.	Свиней.	Всего.
	В %% к 1916 году.				
1916	100,0	100,0	100,0	100,0	100,0
1917	96,2	98,7	109,5	100,7	102,9
1920	106,5	81,7	98,3	103,7	96,1
1921	98,8	67,6	80,5	54,03	77,5
1922	88,8	67,2	75,8	46,5	73,2
1923	76,8	83,0	111,4	45,5	88,9

В 1925 г. всего скота числилось 1.295.232 голов, из них: лошадей 252.233; крупного рогатого скота 321.969; овец и коз 577.473; свиней 143.555.

Пчеловодство. За отсутствием данных по Залесской и Тальменской волостям по пчеловодству приводятся данные только по Барнаульскому уезду, которые являются достаточно показательными для характеристики пчеловодства по всему округу.

По переписи 1920 г. числилось по Барнаульскому уезду всех хозяйств с пчелами 2.037. Число ульев всего было 18.513. На 1 хозяйство таким образом в среднем приходилось ульев 9,1. Из всего числа ульев колодных насчитывалось 12.930 и рамочных 5.583, т.-е. первых было 69,8%, вторых—30,2%.

Количество ульев с 1920 по 1922 г. уменьшилось и составляло 68,4% от первоначального, при чем уменьшение ульев, главным образом, идет за счет колодных.

Промышленность. В довоенное время Барнаульский округ имел 2.868 заведений, рабочих в них было занято 6.413, продукции было выработано на 8.954.356 руб.

Основным производством являлись маслоделие, давшее продукции на 3.616.000 руб., и мукомольное – на 3.398.000 руб.

Из прочих отраслей наибольшее развитие имели лесопильная, кирпичная и кожевенно-меховая промышленность.

По сведениям на 1 января 1925 г., действующие в пределах округа промышленные предприятия, по своему цензу учитываемые статистическими органами, могут быть охарактеризованы нижеследующей таблицей (см. стр. 951).

Пути сообщения. В Барнаульском округе проходит Алтайская линия — 384 *км.* и Бийская в.—80 *км.* Водные пути: р. Обь — 394 *км*; р. Чулынь — 19 *км.* Грунтовых дорог — 806 *км.* Главнейшие: Камско-Барнаульский тракт—93; Томско-Барнаульский—87 *км*, Белоярско-Сорокино — 139 *км*, Барнаульско-Бийский — 90; Барнаульско-Кузнецкий — 117, Паловско-Бутырское 138 *км.*; Бутырско-гр. Бийского округа— 142 *км.*

Наименование отрасли.	В чьем ведении.	Число предпр.	Число рабочих и служащ.
Силикатная	Государственн.	1	135
Металлобрабатывающаа . . .	„	4	403
„ . . .	Частных	3	329
Лесообрабатывающая	Государственн.	1	125
„	Частных	1	36
Химическая	Государственн.	1	11
„	Частных	1	10
Мукомольная	Государственн.	7	205
„	Частных	4	50
Пищевкусовая	Государственн.	5	246
„	Частных	1	36
Кожевенная и овчинно-шубн.	Государственн.	1	195
„ „ „	Частных	4	616
Текстильная	„	2	694
Пимокатная	Государственн.	1	196
„	Частных	4	411
Полиграфическая	Государственн.	2	180
Электростанция и водопровод	„	2	122
Всего. . .	—		4.000

БИЙСКИЙ ОКРУГ.

Площадь и население. Бийский округ лежит между 50° 40′—53° 50′ с. ш. и 52° 37′—56° 45′ в. д. и граничит с юга и юго-запада с Ойратской областью и Киркраем; с ю.-в. и с.-в.—с Кузнецким округом; на севере и с.-з.—с Барнаульским округом и на западе—с Рубцовским округом. Территория округа 50.423 *кв. клм.*

В административном отношении округ делится на 18 районов. Городов 4: Бийск, Пристань, Стаклолес, Иткульский завод. Сельских пунктов — 928. Административный центр — гор. Бийск.

Население округа—661.436 чел.; из них городского — 40.154 чел., сельского — 621.282 чел. Плотность населения— 14,6 чел. на кв. вер.

Леса. Общая лесная площадь—982.626 дес., из нее удобной—695.154 дес.

Сельское хозяйство. По переписи 1920 г. вся площадь надельной земли распределяется по угодьям нижеследующим образом по Бийскому уезду (по данным „Алтайского Ежегодника“ за 1921/22 год).

	Усадьба.	Пашня.	Сенокос.	Выгон.	Лес.
га	23.437,18	459.138,31	474.230,66	410.432,37	22.598,97
дес.	21.502	1.338.659	435.074	376.593	20.733
	0,8%	48,9%	15,9%	13,8%	8,7%

	Лесостепь.	Долевого зачисления.	Прочие.	Общ. площ. удобн. земли в лесных наделах насел.	Итого удобной земли.
га	278.391,45	27.764,48	24.583,86	263.332,01	3.185.613,29
дес.	255.405	25.472	22.554	241.589	2.737.581
	9,8%	0,9%	0,8%	8,8%	100%

	Неудобной.	Всего удобной и неудобной.	Общая площадь земельных дач неустроенных.	Общая площадь земли.
га	619.369,61	3.804.982,9	6.936,76	3.811.919,61
дес.	568.229	3.305.810	6.364	3.312.174
	17,1%	—	0,3%	100%

Пашни на душу населения приходится 2,3 *га* (2,2 дес.), на двор—14,8 *га* (13,6 дес.).

По переписи 1920 г. значилось по Бийскому уезду крестьянских общинных хозяйств 90.878, коммун. артелей—358, хуторов и заимок—404, совхозов—13.

Землеобеспеченность на душу от 3 до 5 дес.

Земледелие. Основное занятие сельского населения составляет земледелие. По переписи 1920 г. всего крестьянских хозяйств числилось 98.537, из них с посевом 89.563, что составляет 91% с посевом и только 9% беспосевных. Система полеводства залежно-паровая.

Общая площадь полевого посева по тем же данным определяется в 555.608,97 *га* (509.733 дес.), на одно хозяйство—5,668 *га* (5,2 дес.). По культурам посев распределяется по годам в абсолютных и относительных цифрах таким образом: (см. таб. на стр. 954).

Из приводимой таблицы видно, что округ в отношении системы полеводства является зерновым, при чем до 1921 года преобладало направление пшенично-овсяное, в последние же годы совершился переход к системе полеводства, которую можно охарактеризовать, как пшенично-овсяно-просяную. Это объясняется падением за последние годы урожайности основных культур, а также бывшей налоговой системой, в итоге чего просо стало экономически более выгодной культурой, чем было раньше. Последнее подтверждается динамикой урожайности за ряд лет.

В 1925 г. было занесено 445 т. *га*.

По данным переписи 1920 г. Динамика посева различных культур.

Наименование культур.	Площадь посева.		Пропорц. культур.	Пос. площ. на 1 хоз.	На 100 дес. посева приходится отдельных полевых культур.					
	га	дес.			1916	1917	1920	1921	1922	1923
Рожь озим.	168,95	155	0,03	0,0	0	0	0	0,4	0,1	0
Рожь яров.	1.994,70	1.830	0,36	0,0	0,9	0,4	0,4	1,6	0,9	0,7
Пшеница озим.	73,20	67	0,01	0,0	0	0,1	0	—	—	0,1
Пшеница яров.	289.646,79	265.731	59,13	2,7	49,7	48,1	51,4	45,2	32,4	27,1
Ячмень	8.720,00	8.000	1,57	0,1	1,0	1,2	1,0	0,8	0,5	1,2
Овес	213.754,45	196.105	38,47	2,0	33,9	36,8	39,8	26,1	26,5	24,0
Гречиха	3.746,33	3.437	0,67	0,1	1,4	0,1	0,8	1,9	5,2	8,0
Просо	9.823,08	9.012	1,77	0,1	5,4	4,4	1,8	13,7	26,2	28,0
Горох	817,50	750	0,14	0	0,1	0,2	0,2	0,3	0,4	0,
Картофель	3.520,70	3.230	0,64	0	1,1	0,7	0,7	0,8	0,6	1,2
Лен	8.970,70	8.230	1,62	0,1	2,4	1,6	3,7	2,6	2,7	—
Конопля	9.102,59	8.351	1,64	0,1	3,0	1,7	4,0	3,0	3,5	—
Подсолнух	3.608,99	3.311	0,65	0,0	0,7	0,4	0,7	0,7	0,2	—
Бахчи	—	—	—	—	—	0,1	0,5	0,2	0,3	—
Корм. трав.	898,23	824,7	—	—	—	0,2	0,2	0,2	—	—
Прочие	744,79	683,3	—	—	—	0,1	0,1	0,5	0,3	—
Всего	555.608,97	509.717	100	5,2	—	—	—	—	—	—

Средний сбор сена с 109 *га* (1 дес.) в *клг* и пудах за 10 лет с 1913 г. по 1922 г. был:

Лугового-заливного	1.769,0 *клг*	108 пуд.
„ суходольн.	1.392,3 „	85 „
„ степного	1.375,9 „	84 „
Залежного	1.108,7 „	86 „
Лесного	1.277,6 „	78 „
Болотного	1.392,3 „	85 „

Огородничество, бахчеводство, садоводство. По данным переписи 1920 г., под огородами было 1.742,1 дес. или 1 898,8 *га*.

Заслуживает внимания довольно развитая культура — табака. По переписи 1920 г., под табаком всего было зарегистрировано 251.572 *га* (230,8 дес.).

Животноводство. Животноводство в округе занимает в крестьянском хозяйстве после земледелия второе место.

За период времени с 1916 по 1922 г. в составе скота происходили следующие изменения:

Годы.	Лошадей.	Рогатого скота.	Овец и коз.	Свиней.	Всего.
1916	345.971	459.527	334.523	156.000	1.296.021
В $^0/_0{}^0/_0$ к 1916 .	100,0	100,0	100,0	100,0	100,0
1917	365.148	502.519	389.179	199.248	1.456.094
В $^0/_0{}^0/_0$ к 1916	105,6	109,4	116,3	127,7	112,3
1920	393.506	387.816	376.684	155.136	1.313.142
В $^0/_0{}^0/_0$ к 1916 .	113,8	84,4	112,6	99,5	101,3
1921	385.273	317.918	330.307	86.805	1.120.303
В $^0/_0{}^0/_0$ к 1916 .	111,4	62,2	98,7	55,6	86,4
1922	356.824	295.862	310.167	69.679	1.032 532
В $^0/_0{}^0/_0$ к 1916 .	103,2	64,4	92,7	44,7	79,7
1923	—	—	—	—	—
В $^0/_0{}^0/_0$ к 1916 .	80	72,4	105,8	47,9	86,0

Причины уменьшения скота были: мобилизация лошадей, продналоговые изъятия, падение от бескормицы, вывоз скота из пределов округа.

В 1925 г. в округе числилось 1.755.635 голов, из них: лошадей — 361.046; кр. рогатого скота — 460.706; овец и коз — 726.422; свиней — 207.461.

Пчеловодство. По переписи 1920 г. всего по Бийскому уезду числилось хозяйств с пчелами 5.324. Число ульев было 76.002. На хозяйство, таким образом, в среднем приходилось 14,3 ул. Колодных ульев из всего числа было 70.224 и рамочных—5.778, т.-е. первых было 92,4%, вторых—7,6%. Количество ульев с 1920 г. по 1922 г. уменьшилось и составляло 64,1% от 1920 г., при чем уменьшение ульев идет, главным образом, за счет колодных.

Вообще же условия для пчеловодства в Бийском округе надо считать весьма благоприятными.

Наименование.	Число предприятий.	В чьем ведении.	Количество рабочих и служащих.
Силикатная	2	Государств.	582
Металлообраб. . . .	1	„	27
Лесообрабатыв. . . .	1	„	58
„ . . .	1	Частное.	32
Пищевкусовая . . .	5	Государств.	278
Текстильная	1	„	638
Кожевенная	1	„	243
Полиграфическая . .	1	„	56
Электростанция . . .	1	„	32

Промышленность. По данным за 1913 год, в Бийском округе было 1.271 заведение, рабочих в них было занято 3.158 чел., продукции изготовлено на 3.253.635 руб. Основным производством являлось: маслоделие — на 1.546.000 руб., кожевенное — 451.000 руб., мукомольное — 700.000 руб. и винокуренное — 210.000 руб.

Кроме того, работал 41 прииск и добыто золота 417,702 *кг* (25 п. 20 ф.). Рабочих на приисках было занято 1.904 чел.

Цензовая промышленность, учитываемая статорганами, в 1925 г. на 1 января может быть охарактеризована таблицей (см. стр. 956).

Пути сообщения. По округу проходит Алтайская линия — 67 *км*. Водные пути: р. Обь — 128 *км*, р. Бия — 247 *км*, р. Чарышь — 107 *км*. *Грунтовых дорог* — 1.123 *км*. Главнейшие тракты: Чуйский — 129 *км*, Бийско-Семипалатинский — 136 *км*, Бийск-Усть-Каменогорский — 160 *км*, Бийско-Кузнецкий тракт — 160 *км*, Уманский — 126 *км*.

КАМЕНСКИЙ ОКРУГ.

Площадь и население. Округ лежит между 52° 20′—54° 35′ сев. широты и 49° 10′—54° 35′ восточной долготы и граничит на севере и северо-востоке с Ново-Николаевским округом, сев.-зап. и западе—с Славгородским, на юге и юго-в. с Барнаульским округом. Площадь округа 29.339,7 *кв. км* (25.736,6 кв. в.). Удобной земли 2.275,4 т. *га* (2.087.6 тыс. дес.), неудобной—355,1 тыс. *га* (307,5 тыс. дес.). В административном отношении делится на 13 районов. Административный центр—гор. Камень. Населенных пунктов 445, городов—1.

Население — 337.142 чел., городского — 19.905 чел., сельского—362.237 чел. Плотность населения 15 чел., сельского 14,3 чел.

Леса. Общая лесная площадь 357,0 тыс. *га* (327,6 тыс. дес.); удобной — 267,7 т. *га* (245,6 тыс. дес.), эксплоатируемая площадь—154,9 тыс. *га* (142,2 тыс. дес.)

Сельское хозяйство. Являясь южным уездом бывшей Ново-Николаевской губернии и будучи расположен на левобережьи реки Оби, Каменский округ включает в себя две естественно-исторические зоны—зону переходную и зону открытую.

Степной характер округа выражен довольно ярко:

Облесенность представлена почти исключительно ленточными борами.

Осадков выпадает 250 *мм*, снижаясь по направлению к Славгороду до 150 *мм*.

Преобладающими почвами являются суглинистый и супесчаный чернозем. В значительной степени распространены песчанисто-солончаковые почвы.

Число хозяйств исчисляется в 66.329 дворов.

Площадь земель с.-х. назначения, находящихся в пользовании у населения, а также и государственные земельный и лесной фонды составляют следующее количество десятин (в границах бывш. Каменского уезда):

	Площадь земель с.-хоз. назначения удобная.	В том числе:			Площадь земель с.-хоз. назначения неудобная.
		Пашни и степь под распашк.	Сенокос.	Прочей удоб. земли.	
га	1.666.605,64	746.834,21	201.517,02	718.254,41	284.859,51
дес.	1.528.996	685.169	184.878	658.949	261.339

	Площадь земель сельскохозяйств. назначения всего.	Госземимуществ	Государствен. лесной фонд.	Всего площади земли.
га	1.951.465,15	28.325,83	247.740,65	1.227.531,63
дес.	1.790.335	25.987	227.285	2.043.607

Форма землепользования преимущественно общинная.

Полеводство. Изменение посевных площадей по культурам за период 1917—23 г.г. видно из следующей таблицы:

Годы.		Рожь озим.	Рожь яров.	Пшеница яровая.	Ячмень.	Овес.
1917	*га*	291,03	4.708,80	207.537,09	5.051,06	95.196,24
	дес.	267	4.320	190.401	4.634	87.336
1920	*га*	71,02	4.779,65	164.120,21	4.434,12	81.816,49
	дес.	65	4.385	150.569	4.068	75.061
1921	*га*	180,27	5.755,20	125.358,72	2.338,05	19.965,53
	дес.	165	5.280	115.008	2.145	18.317
1922	*га*	998,44	3.093,81	87.260,70	2.504,82	18.934,39
	дес.	916	2.839	79.230	2.298	17.371
1923	*га*	25.076,54	1.007,16	48.618,36	2.857,17	27.520,32
	дес.	23.006	924	44.604	2.713	25.248

Годы.		Крупян.	Конопля.	Картофель.	Прочие.	Всего.
1917	*га*	5.556,82	2.304,26	3.194,79	6.752,55	333.345,98
	дес.	5.098	2.114	2.931	6.195	303.296
1920	*га*	1.448,61	805,51	2.097,16	3.785,57	273.742,60
	дес.	1.329	739	1.924	3.473	241.613
1921	*га*	12.528,46	3.057,45	2.537,90	6.168,31	179.858,72
	дес.	11.494	2.805	2.310	5.659	163.183
1922	*га*	27.524,68	2.210,52	1.413,73	868,73	147.152,18
	дес.	25.252	2.028	1.297	797	132.028
1923	*га*	17.359,34	1.285,11	1.542,35	1.305,82	128.600,38
	дес.	15.926	1.179	1.415	1.198	116.213

Здесь мы видим, что при нормальном положении хозяйства являлись основными культурами яр. пшеница, достигнув в 1920 г. 61% посевной площади, и овес.

В период революции оз. рожь завоевывает себе место, достигнув в 1923 г. 4,5% против 0,1% в 1917 г., крупы появились эпизодически и быстро сходят на-нет.

Лен особенной роли не играет, только в двух-трех районах достигая 2%.

Обеспеченность населения посевом в абсолютных цифрах на 100 душ выражается в 92 дес. (100,28 гектар).

Скотоводство. Обеспеченность скотом одного хозяйства выражается следующими цифрами: лошадей рабочих—2,5 головы, коров дойных 2,0 головы, овец—4,9 гол. и свиней—1,5 гол. Таким образом, все животноводство в целом носит определенно характер соподчиненности полеводству, в меру удовлетворения внутри-хозяйственных потребностей.

Система хозяйства. Степной характер округа с огромным преобладанием удобных земель создал самые благоприятные условия для развития земледелия. Все внимание населения сосредоточено на развитии полевого хозяйства. В силу этого распаханность удобных земель достигла своих крайних пределов. В полевом клине преобладают только две культуры: пшеницы яров., достигая 61%, и овес. Степень парования перешла за нормальные пределы. Кризис залежной системы назрел достаточно остро.

Скотоводство развито недостаточно. Задача его—обслуживание внутрихозяйственных потребностей, при использовании продукции степных сенокосов, тощих пастбищ и гуменных кормов. В районах с заливными лугами по долинам рек, молочное скотоводство развито сильнее, и поэтому там развито маслоделие.

Благоприятные условия для овцеводства определяют некоторую товарность его. Недостаток выпадающих осадков делает полевое хозяйство малоустойчивым. Частые засухи и распыленность почв, в силу нарушенного нормального восстановления плодородия, требуют немедленной реорганизации всей системы хозяйства.

Годы.	Лошадей ст. 4 лет.	Лошадей молодняка от 1 г. до 4 лет.	Жеребят.	Всего лошадей.	Быков.	Коров дойных.	Молодняк от 1 г. до 2 лет.	Телят.	Всего рогатого скота.
1917. . .	130.299	28.190	17.054	175.543	2.948	121.846	45.650	51.575	222.019
1920. . .	112.820	38.130	18.391	169.341	1.427	103.502	27.498	51.232	183.659
1921. . .	104.584	40.848	13.510	158.942	1.192	92.285	35.926	40.183	169.586
1922. .	90.355	40.003	9.511	139.869	737	94.879	34 266	53.795	183.677
1923. . .	86.107	30.652	4.385	121.144	442	73.783	29.659	45.524	149 408

Годы.	Овец взрослых.	Ягнят.	Всего овец.	Свиней взрослых.	Подсвиков.	Поросят.	Всего свиней.	Всего скота.
1917	159.808	79.813	239.621	28.932	10.416	40.219	79.567	716.750
1920	199.298	37.195	236.493	26.936	19.871	30.606	77.413	666.706
1921	127.310	87.378	214.688	7.293	15.250	16.458	39.001	582.217
1922	115.114	87.555	202.669	8.116	9.109	17.018	34.243	560.458
1923	160.347	133.408	293.755	3.485	4.572	10.719	18.776	583.083

Промышленность. Промышленность округа по данным Всероссийской переписи 1920 года определяется 1.985 заведениями с 5.242 занятыми в них рабочими.

Из общего числа заведений имеют силовые установки 1.198 предприятий (60,3%), с общей мощностью в 6.379 лошадиных сил.

По роду производств промышленные предприятия группируются так:

Мукомольного производства	1.107 зав.	55,8%
Металлообрабатывающ. (кузн.-слес.) .	317 „	16,0%
Маслодельн. производств	146 „	7,3%
Кожевенных „	96 „	4,8%
Прочих „	319 „	16,1%
Итого . .	1.985 зав.	100

В городе Камне имеется более крупного характера предприятие, это — чугунно-литейный и механический завод „Труд“.

Стоимость валовой продукции цензовой промышленности по округу за 1923/24 операц. год оценивается в червонных рублях такими суммами: государств. предприят. выработано на 1.173.011 р., кооперативн.—157.489 р., частных не существует. Всего на 1.330.500 руб.

На долю мукомольного производства приходится 80% всей продукции.

Ничтожность фабрично-заводской промышленности объясняется исключительным отсутствием постоянного и дешевого пути сообщения, вследствие чего развитие промышленного производства при гужевом транспорте, несомненно, не может получить широкого развития.

Летние же навигации при краткости времени—4—5 мес.— недостаточны.

Пути сообщения. Водные—р. Обь на протяжении 187 *км*, притоки Оби — сплавные реки Малый и Большой Сузун, первый—на протяжении 117 *км*, второй—85 *км*.

Грунтовых путей — 507. Главнейшие из них Каменско-Барнаульский 155 *км*, Каменско-Ново-Николаевск.—56, Крутихинский—58, Камень-З. Сизинский—139 *км*. Старый— Ново-Николаевск.—109 *км*.

КАНСКИЙ ОКРУГ.

Площадь и население. Канский округ лежит между 55°30′—64°12′ северной широты и 66°50′—76°30′ восточной долготы и граничит на севере с Туруханским краем, на востоке, сев.-вост. и юго-востоке—с Иркутской губ., на юге—с Минусинским округом, на западе—от границ с Туруханским краем до Минусинской границы смежен с Красноярским округом. Территория округа—237.454 кв. верст.

В административном отношении округ делится на 12 районов. Городов 2: Канск и Илианское. Сельских пунктов—924. Административный центр—г. Канск.

Население округа—325.344, из них *городского*—20.486 ч., *сельского*—304.858 чел. Плотность населения—1,3 чел. на кв. в.

Леса. Лесная площадь—2.801.759 десятин, удобной—2.586.946 дес.

Сельское хозяйство. Площадь округа по угодьям распределяется нижеследующим образом (в десятинах):

	Удобной.	Неудобной.	Неосвоенной.	Всего.	В том числе удобной и неудобной вместе.
а	1.619.187,16	499.433,64	18.769.124,2	21.887,745	3.118.620,8
дес.	2.402.924	458.196	17.219.380	20.080.500	2.861.120

Таким образом процент удобной земли ко всей площади—12%, % удобной земли ко всей площади, удобной и неудобной—84,0. % лесистости округа 81,3, культурная площадь (усадьба, запашка, покос) к освоенной территории—16,76, % культурной площади к удобной—22,3; % культурной площади ко всей удобной площади округа—9,93%.

Округ в большей своей части представляет район земледельческий, занимает пологогорные, предгорные, лесостепные и частью таежные пространства. Только северная часть окру-

Наименование культур.	Площадь посева.		% к общей площади.	На 1 хоз.		На 100 душ.		Средн. сбор в *кг* и пуд. с 1 дес. за 8 лет (1913—20 гг.)		Пропорции культур по переписи 1917 г.
	га	дес.		*га*	дес.	*га*	дес.	*кг*	пуд.	
Рожь озимая . . .	57.689,34	52.926	26,9	1,1	1,1	18,8	17,3	851,7	52	32,9
„ яровая . . .	17.212,19	15.791	8,0	0,3	0,3	5,6	5,2	802,6	49	5,7
Пшеница	61.438,94	56.366	28,6	1,1	1,1	20,1	18,5	884,5	54	24,6
Овес	56.496,88	51.832	26,3	1,0	1,0	18,5	17,0	1.015,5	62	24,3
Ячмень	6.250,06	5.734	2,9	0,1	0,1	2,0	1,9	786,2	48	—
Гречиха	2.607,28	2.392	1,2	0,05	0,05	0,8	0,8	622,4	38	—
Лен	2.540,79	2.331	1,2	0,05	0,05	0,8	0,8	475,0	29	—
Конопля	3.042,19	2.791	1,4	0,1	0,1	0,9	0,9	491,4	30	—
Картофель	5.453,27	5.003	2,6	0,1	0,1	1,7	1,6	8.730,5	533	—
Прочие	1.843,55	1.695	0,9	—		0,6	0,6	—		12,5
Итого . .	216.758,49	196.861	100%	4,2	3,9	70,4	64,6	—		—

га — Приангарский район, имеет направление хозяйства промыслово-земледельческое, район Шиткинский — промыслово-скотоводческо-земледельческий и Тайшетский—земледельческо-промысловый.

Типы полеводства встречаются разнообразные: так, в Приангорском районе—пшенично-ярично-овсяный, в Шиткинском, Тайшетском, Устьачинском—ржано-пшенично-овсяный, Итатский, Талевский, Албанский районы—ржано-овсяно-пшеничные, Рождественский, Канский,—Рыбинский — пшенично-ржано-овсяные.

В общем округ должен быть отнесен к типу хозяйства земледельческо-промыслово-скотоводческому (% промысловости по районам колеблется от 11 до 81%).

% беспосевных хозяйств к общему количеству хозяйств равняется—14,7%.

Площадь посева по культурам в 1920 г. распределяется так: (см. табл. на стр. 964)

Таким образом система полеводства в 1920 г. по всему округу характеризуется как овсяно- (считая ячмень) ржано- (считая ярицу) пшеничная. В 1917 г. направление полеводства было ржано-пшенично-овсяное.

Животноводство. Скотоводство имеет подсобный характер в хозяйстве, и только в Шиткинском районе оно занимает доминирующую роль перед земледелием.

Количество скота по переписи 1920 г. в абсолютных и относительных цифрах выражается следующим образом (см. табл. на стр. 966).

Промышленность. Слюда. Округ изобилует слюдой высокого качества (мусковит), месторождения коей тянутся от линии ж. д. (ст. Троицко-Заозерная) на север до Ангары. Разрабатывался, впрочем, лишь один рудник—Сибирская Слюда в 25 верстах от ст. Троицко-Заозерной, примерно с 1910/1912 г.г. Остановлен в 1922 г. за полным отсутствием в то время сбыта. В последнее время вновь определяется спрос как со стороны внутреннего, так и внешнего рынка.

Соль. В округе существуют два завода: Троицкий и Туманшетский. Троицкий сользавод — один иа самых старых предприятий Сибири. Он существует около 300 лет и работал

Наименование скота.	Количество.	В %% ко всему скоту.	Количество на 1 хоз.	На 100 душ	%% скота по переписи 1917 г.
Лошадей.					
Рабочих	119.575	73,6	2,4	39,2	—
Нерабочих	27.413	16,9	0,5	9,0	—
Молодняка	15.485	9,5	0,3	5,1	—
Всего . . .	162.473	26,7	3,2	53,3	21,8
Рогатого скота.					
Быков	1.365	0,9	0,03	0,4	—
Коров дойн	93.693	60,6	1,9	30,7	—
Молодняка	59.650	38,5	1,2	19,6	—
Всего . . .	154.708	25,4	3,1	50,7	23,0
Овец и коз.					
Взрослых	161.546	80,3	3,2	53,0	—
Ягнят	39.681	19,7	0,8	13,0	—
Всего . . .	201.227	33,0	3,9	66,0	33,9
Свиней.					
Взрослых	56.144	61,7	1,1	18,4	—
Поросят	34.825	38,3	0,7	11,4	—
Всего . . .	90.969	14,9	1,8	29,8	21,3
Итого голов .	609.377	100	12,0	199,8	—

почти без перерывов, являясь поставщиком соли как для Канского уезда, так и для Енисейского с Туруханским краем, давая продукт исключительно высокого качества. В настоящее время завод сильно одряхлел. Одна его варница недавно сгорела и требуется постройка новой, при чем чувствуется конкуренция привозной самосадочной соли в районе г. Канска. На севере конкуренция не ощущается. Енисейским ГОМХ произведена в 1923/24 г. геологическая разведка с целью отыскания крепких рассолов, при чем пока удалось получить рассол 13%, вместо ранее добываемого 11, и есть основание предполагать—получить каменную соль. Завод имеет исключительно местное значение и должен находиться в ведении Канского округа. Туманшетский завод возник в военное время, слабо оборудован и влачит жалкое существование, находясь в аренде.

Золото. Золото, ранее добываемое по р. Бирюсе, где в короткое время было добыто до 14.742,4 *кг.* (900 пуд.), еще до германской войны прекращено добычей, при чем до новой разработки требуются тщательные поиски и изыскания.

Пути сообщения. По округу проходит Сибирская магистраль на протяжении—327 *км.* Водные пути: р. Кан—389 *км.* р. Агара—736 *км.*, р. Тасеева—116 *км.*, р. Чуна—274 *км.*, р. Бирюса—752 *км.*, р. Тунгузка—309 *км.* Грунтовых дорог—1.375 *км.* Главнейшие тракты: Московский—299 *км.* Таймет-Дворец—360 *км.*, Тасеевский—330 *км.*

КУЗНЕЦКИЙ ОКРУГ.

Площадь и население. Округ лежит между 52° 12′—55° 45′ сев. широты и 54° 20′—59° 25, восточной долготы и граничит на севере и с.-з. с Томским округом; на с.-в.—с Ачинским; на востоке и на юго-востоке—с Хакасским округом и Урянхайским краем; на юге—с Ойратской авт. обл.; на западе и юго-западе—с Ново-Николаевским, Барнаульским и Бийским округами. Площадь округа 65.386 *кв. км.*

В административном о ношении округ делится на 11 районов. Населенных пунктов—895, из них городских—3 Административный центр—г. Ленинск-Кузнецкий.

Население. Всего населения 313.575 чел.; из них сельского населения — 293.751 чел., городского — 19.824 чел. Плотность населения 4,5 человека на 1 *кв. км.*

Леса. Общая площадь лесов 3.669,376 тыс. *га* (3.366,4 тыс. дес.), из нее удобной 3.272,18 тыс. *га* (3.002 тыс. дес.), эксплоатируемая площадь—921.941,62 *га* (845.818 дес.).

Сельское хозяйство. Число всех хозяйств 56.398 дворов, из них с посевом 50.652 и без посева 5.746 (см. „Народн. хоз. Томской губернии за 1922 г.“). Процент беспосевных хозяйств ко всему числу хозяйств — 10,2%.

Вся надельная площадь по угодьям распределяется следующим образом (по переписи 1920 г.) (в *га* и дес.):

	Усадьба.	Пашня.	Сенокос.	Выгон.	Лес.
га	17.933,77	1.185.176,62	239.029,37	199.803,54	384.581,43
дес.	16.453	1.087.318	219.293	183.306	352.827

	Лесостепь.	Долевое зачислен.	Прочие угодья.	Земли нераспредел.	Итого удобной.
га	189.208,74	237.739,9	13.183,55	17.850,93	2.484.507,8
дес.	173.586	218.110	12.095	16.377	2.279.365

	Неудобной.	Всего удобн. и неудобной.	Земли вне волостн. границ, устроенных и неустроенных.	Общая площадь всех земель.
га	349.601,15	2.834.090,0	3.832.629,66	6.656.838,6
дес.	320.735	2.600.100	3.516.174	6.116.274

% удобной земли ко всей площади составляет . . . 34,0
% пашни к удобной 48,0

Земледелие. По естественно-историческим условиям округ разделяется на районы—степной, лесостепной и горно-таежный. Отсюда складывается как система всего хозяйства, так и система полеводства и животноводства. В лесостепном и степном районах система земледельческо-скотоводческая, а местами чисто-земледельческая, в горно-таежных районах система скотоводческая. Преобладающий тип хозяйства в округе—земледельческо-скотоводческий. По размеру земледельческих хозяйств горные районы малопосевные, степные и лесостепные—среднепосевные и многопосевные. Общая площадь посева по переписи 1920 г. была 210.947,7 *га* (193.530 дес.).

По переписи 1917 года числилось:

Пашни	174.497,01	*га*	160.089	дес.	100%
Пара	40.040,06	„	36.734	„	22,9%
Посева	98.167,58	„	90.062	„	56,3%
Залежи	16.741,31	„	15.359	„	9,6%
Целины	19.54 ,06	„	17.934	„	11,2%

Площадь посева по культурам по переписи 1920 г. распределялась так (в *га* и дес.):

Наименование культур.	Площадь посева.	%	Площадь пос. на 1 хоз.	Площадь пос. на 100 душ.	Посев в 1921 г.
Рожь оз. . *га*	11.497,32	5,5	0,21	4,1	10.081,3
дес.	10.548		0,2	3,8	9.248,9
Рожь яр. . *га*	12.023,79	5,7	0,21	4,36	9.454,0
дес.	11.031		0,2	4,0	8.673,4
Пшеница яр. *га*	95.137,38	45,1	1,63	34,66	55.345,8
дес.	87.282		1,5	31,8	50.776
Овес . . . *га*	77.311,91	36,6	1,41	28,1	42.494,7
дес.	70.929		1,3	25,8	38.986
Ячмень . . *га*	4.218,3	2,0	0,07	1,52	3.504,3
дес.	3.870		0,07	1,4	3.215
Лен . . . *га*	2.530,98	1,2	0,03	0,9	2.498,2
дес.	2.322		0,03	0,9	2.292
Конопля . *га*	1 898,78	0,9	—	0,65	1.904,2
дес.	1.742		—	0,6	1.747
Картофель *га*	2.320,61	1,1	0,03	0,7	1.856,2
дес.	2.129		0,03	0,8	1.703
Прочие . . *га*	4.007,93	1,9	0,07	1,41	—
дес.	3.677		0,07	1,3	—
Итого . *га*	210.947,7	100	3,7	76,73	136.984,6
дес.	193.530		3,4	70,4	125.674

В 1925 г. по приблизительному подсчету площадь посева под зерновыми культурами составляла 176 т. *га* при чем 50% этой площади было под посевами пшеницы и ржи.

По пропорции культур округ относится к пшенично-овсяно-ржаному. По системе хозяйства—к многозалежной и трехпольной системе полеводства. Площадь посева в 1921 году была всего 136.984,66 *га* (125.674 дес.), т.-е. сократилась против предыдущего года на 46,2%. Урожайность полевых культур в 1920 и 1921 г.г. сильно падает против урожайности прежних лет, что видно из нижеследующей таблицы динамики урожайности основных хлебов:

Наименование культур.	1913	1914	1915	1916	1917
Рожь озим. . . *кг*	769,8	1.097,4	507,7	1.064,7	1.179,3
пуд.	47,0	67,0	31,0	65,0	72,0
Пшеница яр. . *кг*	1.310,4	1.375,9	819,0	1.031,9	884,5
пуд.	80,0	84,0	50,0	63,0	54,0
Овес . . . . . *кг*	1.474,2	1687,1	917,3	1.130,2	1.359,5
пуд.	90,0	103,0	56,0	69,0	83,0

Наименование культур.	1918	1919	1920	1921
Рожь озим. . . *кг*	1.015,5	1.031,9	458,6	278,4
пуд.	62,0	63,0	28,0	17,0
Пшеница яр. *кг*	1.130,2	884,5	356,7	294,8
пуд.	69,0	54,0	23,0	18,0
Овес . . . . . *кг*	1.163,0	1.130,2	524,1	409,5
пуд.	71,0	69,0	32,0	25,0

Огородничество. Площадь огородных культур по переписи 1920 г. выражается в количестве 920,396 *га* (844,4 дес.).

Животноводство. В сельском хозяйстве округа второе место занимает животноводство, а в горно-таежных районах, как было уже сказано выше, животноводство занимает первое место. Животноводство в зависимости от районов имеет различное направление, так, мясо-молочное в Щегловском, Кемеровском, Тоткинском районах; молочно-мясное и мясо-молочно-коневодческое направление в Бочатском и Кузнецком районах. По размеру скотоводческих хозяйств районы округа принадлежат к средне-скотным.

По переписи 1920 г. количество скота в абсолютных и относительных цифрах выражалось в следующих цифрах (см. табл. на стр. 972).

Таким образом, хотя общее количество скота и уменьшилось против 1920 г., но это пошло за счет мелкого скота— овец и свиней, в то время как крупный рогатый скот и лошади в количественном составе возросли.

В 1925 г. всего скота в округе числилось 768.407 голов. Из них лошадей—162.546; крупного рогатого скота—229.385; овец и коз—297.985; свиней—78.491.

Пчеловодство. Пчеловодство в округе довольно сильно развито. Так, в 1920 году было хозяйств пчеловодных—6.009. Всего ульев имели 83.895 штук. Из них колодных—72.920, рамочных — 10.995 шт., иначе — 13,1% рамочных и 86,2% колодных. На 1 хозяйство приходится 14 ульев. За годы 1921—1922 заметно сильное падение пчеловодства, которое идет за счет колодных ульев. Так:

Годы.	Рамочных.	Колодных.	Всего.
1920	100%	100%	100%
1921	109,4%	66,0%	71,2%
1922	97,3%	54,5%	60,6%

Промышленность. В Кузнецком округе (прежде Кузнецкий и Щегловский уезды, Томской губернии) по переписи 1920 г. насчитывалось 1.436 предприятий. По группам производств они различались следующим образом: предприятий по добыче и обработке камня, земли и глины—38; предприятий

Наименование скота.	Количество.	В относит. числах ко всему количеству скота.	Количество скота на 1 хоз.	Количество скота на 100 душ.	Количество скота в 1921 г.
Лошадей.					
Рабочих	128.768	72,6	2,3	46,9	
Нерабочих	32.164	18,2	0,5	11,7	
Молодняк	16 344	9,2	0,3	6,0	
Всего . . .	177.276	27,6	3,1	64,6	180.886
Рогатого скота.					
Быков и волов . . .	3.061	1,6	0,06	1,1	
Коров дойных . . .	99.611	47,8	1,8	36,2	
Молодняк	89.498	46,6	1,6	32,6	
Всего . . .	192.170	29,9	3,46	69,9	199.325
Коз и овец.					
Взрослых	152.803	88,2	2,7	55,6	
Ягнят	20.533	11,8	0,4	7,5	
Всего . . .	173.336	27,0	3,1	63,1	138.667
Свиней.					
Взрослых	61.227	61,1	1,1	22,3	
Молодняк	38.985	38,9	0,7	14,2	
Всего . . .	100.212	15,5	1,8	36,5	73.585
Всего скота .	642.994	100	11,4	234,1	592.463

горно-промышленного характера—12; металлообрабатывающих—552; по производству машин, орудий, аппаратов—4; по обработке дерева 80, химической промышленности—11; по производству пищевых продуктов—485, кожевенных—471; по изготовлению одежды—82; полиграфического производства—2; художественно-промышленных и научно-прикладных—2; строительных и прочих—121. Из указанных предприятий имели двигатели—452, при чем доминирующее количество двигателей приходилось на пище-вкусовую промышленность (409 предприятий). По числу занятых в предприятиях рабочих и служащих на первом месте стояла горная промышленность (3.175 чел.), затем металлообрабатывающая (1.259 чел.) и пище-вкусовая (1.252 чел.), химическая (603 чел.), производство машин, орудий, аппаратов (520 чел.), деревообделывающая (349 чел.), по производству одежды и кожевенная (289 чел. и 286 чел). Остальные предприятия, несмотря на их сравнительную многочисленность, имели чрезвычайно скромное количество рабочих (217 предприят., в них 535 чел. рабочих и служащих), что характеризует их, как мелкие.

Сопоставляя вышеприведенные данные, видим, что преобладающим видом промышленности было горное дело (добыча каменного угля), как результат наличия соответствующих природных богатств округа. Что касается остальных промышленных предприятий, то их можно отнести к категории „имеющих местное значение“, в большинстве своем мелких, полукустарных. По экономическому значению из них наиболее важны кожевенные, по обработке дерева и производству пищевых продуктов, как основанные на переработке местного сырья. К 1 января 1925 г. число действующих предприятий значительно сократилось, но прежний облик промышленности округа сохранился и даже принял резко выраженные формы именно топливной базы не только Сибири (ее средней и западной части), но и Урала (кокс). Уменьшение количества действующих предприятий явилось результатом концентрации промышленности (сосредоточие производства на наиболее крупных и рентабельных предприятиях и следствие естественного умирания той части промышленности), которая могла иметь место и развиваться лишь при особенно благоприятных условиях (дешевый рабочий труд, отсутствие конкуренции, дешевое сырье).

Так, действующих цензовых предприятий имеется 10 с числом рабочих 9.090 чел. и служащих 1.019 чел. Из них 6 предприятий относится к горной промышленности, 1 к деревообрабатывающей и 1 к металлургической и 2 электрические станции.

Всего же цензовых—17, не включая мельниц и кустарных предприятий, как незначительных по размерам производства. По форме управления и подчиненности они делятся на 4 группы: 1) трестированные (2, Кузбастрест), 2) принадлежащие Американской Индустриальной колонии (10), 3) автономные—Томскому ГОМХ (2) и 4) Уполгосспирту (1).

Было добыто в 1923/24 г. угля каменного 1.250 т. тонн; чугуна—4 т. тонн; пиленого леса 8,156 *клг* (288.000 куб. фут.).

Колоссальные запасы угля высокого качества, и притом частью коксующегося, еще в довоенное время ставили на очередь вопрос о необходимости развития здесь металлургической промышленности. Гурьевский металлургический завод должен был быть ячейкой ее возникновения. Кроме того, предполагалось поставлять кокс Кемеровских печей на Урал, где мыслился переход на выплавку чугуна на коксе взамен дорого стоющего и главное недостающего древесного угля. Годы революции в значительной мере отодвинули выполнение в широких размерах этого плана, но начинание уже сделано. В Кемерове возник коксовый завод с утилизацией продуктов перегонки угля (бензол, толуол и т. п.), и теперь сибирский кокс идет не только на чугунно-и медно-литейные надобности местной промышленности, но и как ценное металлургическое топливо на Урал. Что касается до каменного угля, то он потребляется железной дорогой и промышленностью Сибири и успешно конкурирует с копями других округов. Гурьевскому же заводу пока приходится оставаться подсобным заводом в системе АИК'а. Правда, некоторый сдвиг в делоразвитии этого завода сделан: завод не ограничивается выплавкой чугуна, а ведет его передел дальше, вплоть до выработки сортового железа и стальных отливок. Построена мартеновская печь 10 тонн и прокатные столы, но наличие сильного конкурента в лице Уралмета делает его выступление на сибирском рынке преждевременным и по настоящим размерам производства и результатам его невыгодным.

Пути сообщения. По округу проходит Кольчугинская линия—304 *км*: ветви от ст. Топки до ст. Кемерово—38 *км*, от ст. Белово до ст. Гурьевский Завод—30 *км*, к каменно-угольным копям—113 *км*. Водные пути: р. Томь—558 *км*, р. Мрас-Су—304 *км*, р. Кондома—427 *км*. Грунтовых дорог—1.304 *км*, из них главнейшие: Барнаульско-Кузнецкий тракт—69 *км*, Кольчугино-Бутурская—140 *км*, Кузнецк-Есауловская—19 *км*, Бийск-Кузнецкий—208 *км*, Томско - Кузнецкий— 299 *км*, Щегловск-Морозовское—104 *км*, Щегловск-Кольчугино—85 *км*, Кузделево—64 *км*.

КРАСНОЯРСКИЙ ОКРУГ.

Площадь и население. Красноярский округ лежит между $54^0 35'$—76^0 северной широты и $52^0 84'$ восточной долготы и граничит: на севере с Ледовитым океаном; на западе от океана—с Уральской обл., Томским округом, Мариинским округом; на юго-з.—с углом Хакасского округа; на юге—с Минусинским округом; на востоке от границы—с Минусинским округом до Туруханского края с Камским округом и дальше до Ледовитого океана с Иркутской г. и Якутской авт. респ. Туруханский край от 63^0 до 76^0 северной широты и от 52^0 до 84^0 восточной долготы граничит на севере с Ледовитым океаном; на юге по подкаменной Тунгузке с собственно Красноярским округом; на западе с Уральской областью и Томским округом и на востоке с Иркутским округом и с Якут. АССР. Территория округа—1.802.946 *кв. км*. Красноярский округ без Туруханского края имеет 209.746 *кв. км*. Туруханский край—1.593.200 *кв. км*.

В административном отношении округ делится на 16 районов, из них 4 в Туруханском крае. Городов и поселений городского типа пять—Красноярск, Енисейск, поселок Клюквенная, поселок Иннокентьевская, Знаменский завод. Сельских поселений—757. Административный центр—г. Красноярск.

Населения всего 329.084 чел., из них городского—646,76, сельского—264.408.

Леса. Общая площадь лесов 6.934.198 *га*, из нее удобной 6.254.187 *га*.

Сельское хозяйство. Сельского населения числится в округе (без Туруханского края) — 264.408 чел. при 51.077 хозяйствах. Плотность населения—1,4 чел. на кв. версту. Площадь округа по угодьям распределяется в десятинах нижеследующим образом:

	Удобной.	Неудобной.	Госуд. лес. и др. площ. освоенных.
га	2.374.622,77	512.176,83	1.325.064,94
дес.	2.178.553	469.887	1.215.656

	Всего освоенных.	Неосвоенных таежн.	Всего.
га	4.211.864,64	16.681.630,32	20.893.494,96
дес.	3.864.095	15.304.248	19.168.344

Таким образом процентное отношение неудобной земли к удобной составляет—21,0%.

Процентное отношение удобной земли к освоенной—56,4%.

Землеобеспеченность округа определяется от 5,46 *га* до 7,65 *га*, (от 5 до 7 дес. на душу).

Красноярский округ весьма разнообразен по своим естественным условиям—по почве, климату, рельефу, а в зависимости от этого различны и типы всего хозяйства, а также полеводства и животноводства.

Здесь встречаются таежные районы, лесостепные, предгорные и горные, с различным количеством годовых осадков (от 300 до 50 *мм.*) и почвами (подзолы, деградир, чернозем и пр.). В зависимости от этого встречаются типы хозяйств: промыслово-скотоводческо-земледельческий (Енисейский округ — промысловости 50%), земледельческие (таежные и лесостепные районы), земледельческо-скотоводческо-промысловый в предгорных и горных районах.

Также и типы полеводства сильно варьируют: встречаются ржано-овсяно-пшеничный, ржано-пшенично-овсяный с ячменем, овсяно-пшенично-ржаной и пр.

В северных и горных районах пшеница уступает место ржи и овсу, а в лесостепных районах наоборот.

Наименование культур.	Площадь посева в *га* и дес.	%%	Площадь посева на 1 хозяйство.	Площадь посева на 100 душ.	Средняя урожайность за 8 лет 1913—20 г.г.	% культур за 1917 г. пропорция культур по переписи 1917 года.
Рожь оз. . *га*	46 207,28	24,1	1,09	17,658	622,459	24,4
дес.	42.392		1,0	16,2	38	
Рожь яр. . *га*	29.869,27	15,6	0,654	11,445	655,220	16,3
дес.	27.403		0,6	10,5	40	
Пшеница . *га*	53.875,43	28,1	0,981	20,601	687,981	22,9
дес.	49.427		0,9	18,9	42	
Овес . . . *га*	41.313,18	21,7	0,218	15,805	786,264	23,1
дес.	37.902		0,2	14,5	48	
Ячмень . . *га*	7.432,71	3,9	0,109	2,834	687,981	—
дес.	6.819		0,1	2,6	42	
Гречиха . *га*	3.505,44	1,8	0,109	1,308	606,078	—
дес.	3 216		0,1	1,2	37	
Картофель *га*	3.682,02	1,9	—	1,417	8.239,14	—
дес.	3.378		—	1,3	503	
Лен . . . *га*	1.333,07	0,7	—	0,545	425,893	—
дес.	1.223		—	0,5	26	
Конопля . *га*	2.067,73	1,1	—	0,763	524,176	—
дес.	1.897		—	0,7	32	
Прочие . . *га*	2 305,35	1,2	—	0,872	—	13,3
дес.	2.115		—	0,8	—	
Итого . *га*	191.591,48	100	4,37	73,248	—	—
дес.	175.772		4,0	67,2	—	—

В общем округ по типу хозяйства должен быть отнесен к земледельческо-скотоводческо-промысловому. Процент промысловости в округе колеблется от 11 до 50; посевных хозяйств к общему количеству их—14%.

Площадь посева по культурам по переписи 1920 г. распределялась так: (см. табл. на стр. 977).

Таким образом, систему полеводства по всему округу можно охарактеризовать как ржано-пшенично-овсяную. В 1925 г. было под посевом 176 т. *га*.

Животноводство. Животноводство сосредототочено главным образом в северной части округа и таежных районах.

Количество скота по переписи 1920 года в абсолютных и относительных цифрах выражается следующим образом: (см. табл. на стр. 979).

Направление скотоводства можно охарактеризовать, как мясное, кроме пригородного района, где развито молочное направление.

В 1925 г. всего скота, без Туруханского края, числилось 699.029 голов. Из них лошадей 152.715; крупного рогатого скота 189.028; овец и коз 258.827; свиней 98.458.

Пчеловодство. Точных данных о развитии в округе пчеловодства не имеется, во всяком случае эта отрасль с.-х. довольно сильно развита, преимущественно, в районах: Енисейском, Пировском, Сухобузинском, Балахтинском.

В этих районах, по данным материалов Енисейского губплана, значилось всего 10.551 улей, из них рамочных—4.227 шт. и колодных — 6.324, т.-е. к общему количеству ульев число рамочных составляет—40%.

Промышленность. Красноярский округ в довоенное время и теперь является местом сосредоточения той части сибирской золотой промышленности, которая известна под названием: „Северная“ и „Южная“ Енисейская тайга. Кроме того, округ вообще богат полезными ископаемыми, правда, слабо разрабатываемыми, но сулящими ему широкие перспективы в деле развития здесь горнозаводской промышленности в широком масштабе. Поэтому, чтобы дать характеристику промышленного значения этого округа придется говорить не столько о его промышленности последнего времени, но о тех природных

Наименование скота.	Колич.	В %% ко всему скоту	Колич. на 1 хоз.	Колич. на 100 душ.	Пропорц скота по переписи 1917 г.
Лошадей:					
Рабочих	129.740	21,7	2,9	49,6	
Нерабочих	29.167	4,9	0,7	11,2	
Молодняк	11.650	1,9	0,3	4,4	
Всего . . .	170.557	28,5	3,9	65,2	28,6
Крупн. рог. скота:					
Быков	3 047	0,5	0,1	1,2	
Коров дойных . .	95 596	16,0	2,2	36,6	
Молодняка	64.219	10,7	1,4	24,5	
Всего . . .	162.862	27,2	3,7	62,3	28,1
Коз и овец:					
Взрослых . . .	156.153	26,1	3,6	59,7	
Ягнят	32.196	5,4	0,7	12,3	
Всего . . .	188.349	31,5	4,3	72,0	22,9
Свиней:					
Взрослых	50.500	8,4	1,2	19,3	
Поросят . . .	26.393	4,4	0,6	10,1	
Всего . . .	76.893	12,8	1,8	29,4	20,4
Итого голов	598.661	100	13,7	228,9	

возможностах, коими так богат округ, попутно указывая, поскольку они вообще были использованы со времени их открытия и в каком (состоянии) положении находится в данный момент их эксплоатация.

Добыча золота на территории Красноярского округа имеет значительную давность. Месторождения золота находятся в складчатой области, под названием „Енисейский золотоносный кряж“.

С 1839 по 1924 год включительно кряж дал свыше 49.140 *кг* (30.000 пуд.) золота. В 1912 г. здесь было 109 золотых приисков и 3 золотых рудника, годовая добыча которых достигала 1.536,9 *кг* (93 пуда 33 фунта). В 1915 г. было добыто 2.474,9 *кг* (151 пуд. 4 ф.), и, вероятно, добыча пошла бы еще дальше, если бы не помешала война, а затем период революции. Число занятых рабочих в 1912 году доходило до 3.200 человек. Особенно выдающимся богатством отличились „Авенировский рудник“ и „Золотая гора“, где содержание золота в 100 пудах кварца доходило до 1 ф. 55 золотников (жила № 3). Разработку золота в Красноярском округе ныне ведет трест „Лензолото“. Он разрабатывает драгами россыпи Енисейской тайги и два коренных месторождения—Авенировский рудник и Ольховский рудник (второй находится в Минусинском округе). В 1925 г. предполагалось добыть до 60 пуд. или 982,8 *кг*. На-ряду с трестом работают и старательские артели и частные предприниматели. Но результаты этих работ крайне слабы.

Известны и в свое время разрабатывались залежи графита. Месторождения графита: рудник „Туманный“ на реке Курейке, правый приток р. Енисея, и „Сафьяна“, ниже Курейки.

Пути сообщения. По округу проходит Сибирская магистраль на протяжении 201 *км* и ветка от ст. Енисей к пристани Енисей—2 в.

Водные пути. Р. Енисей на протяжении 2.878 *км*, р. Мана—533 *км*, р. Ангара—64 *км*, р. Большой Пит—208 *км*, р. Большой Кае—265 *км*, р. Ким—176 *км*, р. Сым—640 *км*, р. Тунгузка—1.344 *км*, р. Елогуй—517 *км*, р. Тунгузка Нижняя — 1.302 *км*, р. Турухан — 501 *км*, р. Курейка — 470 *км*, р. Кан—43 *км*, р. Чутам—267 *км*, р. Кеть и р. Вах.

Грунтовых дорог—1.355 *км*. Главнейшие тракты: Московский—235 *км*, Красноярско-Енисейский—855 *км*, Ачинск-Енисейский — 200 *км*, Новонифантьевская дорога — 248 *км*, Бельское Казачинское—110 *км*.

МИНУСИНСКИЙ ОКРУГ.

Площадь и население. Минусинский округ лежит между 51°45′—55°15′ северной широты и 62°20′—68°30′ восточной долготы и граничит на юге и юго-востоке с Урянхайским краем; на юге, юго-западе, западе и северо-западе с Хакасским округом; на севере и северо-востоке с Красноярским и и Канским округами. Территория округа—77.136 тыс. *кв. км*.

В административном отношении делится на 8 районов. Городов—1, Минусинск. Сельских пунктов — 713. Административный центр—г. Минусинск.

Население—294.389 чел.; из них городского—17.930 и сельского—276 459 чел. Плотность населения—3,8 чел. на *кв. км*.

Леса. Общая площадь лесов—3.647.455 дес., из них удобной—2.433.214 дес. Большая часть лесов расположена в малодоступной горной местности и для эксплоатации невозможна.

Сельское хозяйство. В 1920 г. посевная площадь района была 236.626.465 *га* (217.088,5 дес.), в 1925 г.—198 т. *га*.

Распределение площади посева по культурам и % соотношения отдельных культур видно из следующей таблицы (см. табл. на стр. 982).

Как видим, преобладающими культурами являются пшеница и овес. Второе место занимает озимая рожь и последнее — ячмень, крупяные и технические растения.

Число беспосевных хозяйств по округу колеблется от 5,53% до 24,53% и в среднем составляет 11,83%.

На 100 душ обоего пола в среднем приходится посева — 97,33 *га* (89,30 дес.). Колебания по округу довольно значительны: от 43,74 *га* (40,13 дес.) до 109,2 *га* (100,19 дес.).

На одно хозяйство посева приходится—527 *га* (4,84 дес.) с колебаниями от 2,44 *га* (2,24 дес.) до 6,88 *га* (6,32 дес.).

Система полеводства паро-залежная и местами залежная.

Наименование культур.		Площадь посева в десятинах.	% соотношен.	Площадь посева на 1 хозяйство.	Площадь посева на 100 душ обоего пола.
Озимой ржи	*га*	17.179,0540	7,26	6,39894	7,0305
	дес.	15.760,60		0,366	6,45
Яровой ржи	*га*	32.796,3560	13,86	0,75973	13,4070
	дес.	30.088,40		0,697	12,30
Пшеницы	*га*	100.684,8696	42,55	2,22033	41,52
	дес.	92.371,44		2,037	38,00
Овса	*га*	65.569,0372	27,71	1,42354	27,1410
	дес.	60.155,08		1,306	24,90
Ячменя	*га*	1.419,7577	0,60	0,03270	0,5777
	дес.	1.30 ,53		0,030	0,53
Гречихи	*га*	2.308,0314	0,93	0,05341	0,9483
	дес.	2.117,46		0,049	0,87
Картофеля	*га*	3.549,3888	1,50	0,08175	1,4497
	дес.	3.256,32		0,075	1,33
Льна	*га*	2.531,8956	1,07	0,05886	1,0355
	дес.	2.322,84		0,054	0,95
Конопли	*га*	2.957,8240	1,25	0,06976	1,2099
	га	2.713,60		0,064	1,11
Прочих	*га*	7.619,3507	3,22	0,17658	3,1174
	дес.	6.990,23		0,162	2,86
Всего	*га*	236.626,465	100	5,2756	97,3370
	дес.	217.078,5		4,84	89,30

Местами встречаются единичные случаи перехода к паротравопольному севообороту.

Скотоводство. После земледелия животноводство в округе занимает первое место.

Число голов скота по округу по данным на 1920 г. равно 779.867.

В 1925 г. всего скота было 964. 321 голова; из них лошадей—174.279; крупного рогатого скота—221.940; овец и коз—491.746; свиней—76.356.

На одно хозяйство приходится голов: лошадей—3,3, из них рабочих—2,4; крупного рогатого скота—4,4, из них молочных коров—2,2; овец и коз—9,3; свиней—1,7.

Численность стада и направление скотоводства характеризуются следующими цифрами (данные 1920 г.)

Лошадей.				Крупного рогатого скота.		
Рабочих.	Молодн.	Всего.	% к общ. чис. стада.	Быков от 2 лет.	Коров.	Молодн.
110.506	43.301	153.807	19,72	5.613	94.830	88.293

Крупн. рог. скота.		Овец и коз.			
Всего.	% к общему числу стада.	Взросл.	Молодн.	Всего.	% к общему числу стада.
188.736	24,20	268.286	98.585	366.871	47,04

Свиней.				Всего скота.
Взрослых.	Молодняк.	Всего.	% к общему числу стада.	
30.388	40.065	70.453	9,04	779.867

Направление скотоводства можно характеризовать как мясомолочное. За последнее время наблюдается увеличение молочного стада и развитие маслоделия.

Система хозяйства Минусинского округа в целом характеризуется как земледельческо-скотоводческая в экстенсивных ее формах.

Промыслами занимаются от 19 до 28% домохозяев. Основными промыслами служат охота за пушными зверями, смолокурение, гонка дегтя и гончарное производство.

Промышленность. Минусинский округ отделен от Сибирской магистрали ж. д. Единственными путями сообщения с главным потребляющим пунктом, г. Красноярском, к которому он тяготеет, являлся до 1913 года тракт (которым пользуются зимой) и река Енисей (летний транспорт). Это обстоятельство тормозит развитие промышленности, хотя по природным богатствам, почвенным и климатическим условиям округ располагает всеми данными к тому, чтобы при соединении его с Великим Сибирским путем иметь широко развитую, главным образом, тяжелую промышленность. Не менее значительна роль Минусинского района и по перспективам развития в нем сельского хозяйства с земледельческим, скотоводческим направлениями. Недаром Минусинский край в свое время назывался „житницей Енисейской губернии“.

В данное время промышленность этого округа представляет собой только зачатки будущей индустрии и по характеру производств и по их размерам.

Здесь имеются отдельные представители всех отраслей промышленности. Так, горная промышленность представлена Черногорскими, Изыхскими, Калягинскими и Красными каменноугольными копями, Майнским (медным) и Абаканским (железным) рудниками, сульфатным (Ленинским) и соледобывающими (Ленинский, Октябрьский, Красный, Бейский, „Фарсоль“ и Черновский) заводами. Мукомольное производство—5-ю вальцовыми и обыкновенными мельницами (4 вальцовых и 1 жерновая), винокуренная—3-мя заводами (Повстанческий, Пролетарский, Минусинский), пивоваренная—1.

Указанные заводы, копи и рудники являются не только наиболее крупными, но и единственными предприятиями промышленного характера. Им можно противопоставить только кустарей, которые в силу специфических условий (отдаленность от промышленных центров) этого края обслуживают нужды местного населения. Из кустарных промыслов развиты пимокатный, шубный, деревообделочный и кожевенный. Часть кустарей объединена в артели.

Пути сообщения. Водные пути—р Енисей—546 *км*, Туба—379 *км*, грунтовых дорог—1.022 *км*. Главнейшие тракты: Усинский —294 *км*; Ачинск-Минусинский — 148 *км*, Минусинск-Иминское—130; Казанцево-Абаканский завод—189.

Строящаяся *Ачинско-Минусинская дорога* еще целиком не закончена. В данный момент товарное движение открыто до ст. „Шира“. К осени 1925 г. предполагалось довести до Абаканска.

НОВО-НИКОЛАЕВСКИЙ ОКРУГ.

Площадь и население. Округ лежит между 53°45′—56°25′ северной широты и 49°15′—55°05′ восточной долготы и граничит на севере с Томским округом; на северо-востоке и востоке—с Кузнецким округом; на юге—с Барнаульским окр. и с Каменским; на ю.-з.—с Славгородским; на западе и с.-з. с Татарским.

Территория округа—57.814 *кв. км.*

В административном отношении округ делится на 20 районов. Населенных пунктов—1.120, из них городов—5: Ново-Николаевск, Колывань, Черепаново, Каргашь, Оянь. Административный центр — Ново-Сибирск.

Населения—676.573. Плотность населения—11,7 на 1 *км*.

В состав Ново-Николаевского округа вошли часть Каргатского, весь Николаевский и часть Черепановского уездов Ново-Николаевской губ., т.-е. центральная, северо-восточная и восточная часть ее. В силу этого в естественно-историческом отношении округ представляет собой довольно пеструю картину. В него входят как зона закрытых мест, так зона переходная и открытая. Река Обь, пересекая с севера на юг, делит его на две почти равные половины, из которых правобережье или восточная часть является по преимуществу зоной переходной и левобережье, или западная часть в значительной своей части приближается к зоне открытых мест. В соответствии с этим налицо неравномерность выпадания атмосферных осадков. Колывань дает 377,3 *мм*, Ново-Николаевск—350 *мм* и Бурлинские озера—269 *мм* (по данным Томской метеорологической станции).

Почвы округа довольно разнообразны. Черноземные и черноземновидные почвы сосредоточены в центральной и северо-восточной частях округа и в северном районе бывшего Черепановского уезда, а также занимают левобережную равнинную часть и всю холмистую часть правобережья р. Оби, за исключением широкой полосы приобских песков. Подзолистые и болотнолуговые сосредоточены в северной части округа.

Число дворов равно 106.605.

Сельское хозяйство. В распоряжении сельского населения находится всего 4.271.541,05 *га* (3.918.845 дес.) надельной земли, из коих удобной—3.515.787,37 *га* (3.225.493 дес.) и неудобной—755.754,77 *га* (693.353 дес.).

Вся же площадь земель с.-х. назначения—государственный, земельный и лесной фонды, а равно колонизационный фонд—видна из следующей таблицы:

	Площадь земель с.-хоз. назначения удобной.	В том числе:			Площадь земель с.-хоз. назначения неудобной.
		Пашни и степь под распашкой.	Сенокос.	Прочей удобной.	
га	4.524.398,16	1.851.491,44	706.008,45	1.961.908,27	1.019.460,65
дес.	4.150.824	1.698.616	647.705	1.804.503	935.285

	Площадь земель сельско-хозяйст. назначения всего.	Госземимуществ	Государственн. лесных дач.	Готовый колонизационн. фонд.
га	6.197.858,81	284.825,72	1.438.188,51	11.510,40
дес.	5.086.109	261.308	1.319.439	10.560

Лесистость в общем достаточно высока, однако, распределение лесов крайне не равномерно. В то время как на севере и северо-востоке крестьянское хозяйство обеспечено лесом с избытком, на юго-западе ощущается определенный недостаток леса, и как топливный материал здесь большую роль играет кизяк. Основной формой землепользования является как в старожильческих селениях, так и в переселенческих поселках—общинная. Незначительный процент падает на единоличников, хуторян эстонцев и на коллективные хозяйства, которых в округе до 50. Динамика посевных площадей в период 1917—1923 годов в границах прежних трех уездов Каргатского, Ново-Николаевского и Черепановского видна из таблицы (см. стр. 988).

Из этой таблицы видно, что максимальная площадь посева была в 1917 г., после чего снижалась до 1923 г.

Вместе с падением площади посева шло и изменение соотношения культур. Огромный рост посевов оз. ржи и крупяных отодвинул яр. пшеницу на третье место. Средняя обеспеченность одного хозяйства посевом равна 4,941 *га*.

В 1925 г. посевная площадь составляла 456 *га*.

Леса. Общая площадь лесов; 1.228,975 тыс. *га* (1.127,5 тыс. дес.), удобной—580,97 тыс. *га* (533 тыс. дес.).

Скотоводство. Скотоводство округа по видам и возрастам характеризуется следующими цифрами (см. табл. на стр. 989).

В 1925 г. всего скота в округе было 1.317.536 голов. Из них лошадей — 245.585; крупного рогатого скота — 348.482; овец и коз — 561.990; свиней — 161.479. Средняя обеспеченность одного хозяйства: лошадей 2,3 головы; кр. рогатого скота 3,3; овец и коз 5,3; свиней 1,5 голов.

Система хозяйства. Ново-Николаевский округ, включая в себя три естественно-исторических зоны — закрытую, переходную и открытую, — в сельско-хозяйственном отношении является крайне разнообразным.

В то время как на севере еще господствует сыросечная система, в центре и на юге кризис паро-залежной системы чувствуется весьма остро.

Наличие значительного количества сенокосов определяется

Годы.		Пшеница яровая.	Рожь озимая.	Рожь яровая.	Овес.	Ячмень.	Крупян.
1917	*га*	384.810,61	25.670,59	8.499,82	161.147,78	13.824,47	5.945,95
	дес.	353.129	23.551	7.798	147.842	12.683	5.455
1920	*га*	356.038,69	26.881,58	8.523,80	282.283,84	9.304,24	3.262,37
	дес.	326.641	24.662	7.820	258.976	8.536	2.993
1922	*га*	81.356,51	50.012,47	4.223,75	53 535,82	3.164,27	47.077,10
	дее.	74.639	45.883	3.875	48.198	2.903	43.190
1923	*га*	95.393,53	102.888,37	2.263,93	73.794,09	3.620,98	105.020,41
	дес.	87.517	94.393	2.077	67.701	3.322	96.349

Годы.		Картофель.	Лен.	Конопля.	Прочие.	Всего.
1917	*га*	10.431,30	13.719,02	6.276,22	112.278,72	742.804,48
	дес.	9.570	12.678	5.758	103.008	681.472
1920	*га*	7.035,95	8.928,19	37.45,24	13.091,99	719.095,89
	дес.	6.455	8.191	3.436	12.011	659.721
1922	*га*	4.730,60	8.152,11	3.192,61	2.436,15	256.880,30
	дес.	4.340	7.479	2.929	2.235	235.670
1923	*га*	8.316,70	10.280,88	4.809,08	5.547,01	414.114,98
	дес.	7.630	9.432	4.412	5.089	377.922

Годы.	Лошадей рабочих старше 4 л.	Лошадей до 4 лет.	Всего лошадей.	Быков от 2 лет.	Коров дойных.
1917	293.741	85.159	378.900	7.043	257.735
1920	297.417	120.738	418.155	3.366	256.401
1921	276.659	21.313	297.972	5.064	299.419
1922	233.713	97.145	330.858	1.998	198.868
1923	200.967	66.279	267.246	1.304	181.876

Годы.	Молодняка до 2 лет.	Всего рогат. скота.	Овец, коз всего.	Свиней всего.	Всего скота.
1917	107.470	372.248	656.216	254.025	1.661.389
1920	61.453	321.220	563.423	228.123	1.530.921
1921	72.867	377.350	470.084	144.940	1.290.346
1922	61.218	262.084	409.279	71.204	1.073.325
1923	78.151	261.331	675.867	72.955	1.277.399

уклоном всего хозяйства в сторону скотоводства и именно — молочного животноводства.

Промышленность. Промышленность Ново-Николаевского округа, по данным Всероссийской переписи 1920 года, определяется 2.734 заведениями с количеством занятой в них рабочей силы в 12.428 чел. Мощность силовых установок исчисляется в 7.878 лошадиных сил.

По отраслям производства все промышленные заведения группируются следующим образом: мукомольное производство — 971 завед., металлообрабатывающее — 787 завед., маслобойное — 222 завед., кожевенное — 109 завед. Остальные производства составляют незначительные группы. Численность их определяется 645 заведениями.

Приведенные данные прежде всего отмечают, что особенное развитие получила пище-вкусовая промышленность — 49,8°/₀ общего числа всех заведений округа, при чем мукомольное производство составляет основную группу — 38,3°/₀ всех заведений.

Мукомольное производство является одним из мощных, широко и прочно развитых отраслей промышленного хозяйства округа. Достаточно показательными являются данные выработки мукомольного производства за довоенный период, так: все мельницы округа в среднем перерабатывали ежемесячно 24.842.989,0 *кг* (1.516.666 пуд.) зерна, выпуская различные сорта муки.

Второе место по количеству заведений занимает металлообрабатывающая промышленность. Рассматривая предприятия, входящие в эту группу промышленности, следует отметить, что все заведения, за единичными исключениями, являются кузнечно-слесарными, обслуживающими исключительно нужды своих районов.

Третье место по своему развитию занимает кожевенная промышленность. Развитие кожевенной промышленности до 1914 года почти не имело места.

Такому положению способствовало то обстоятельство, что вся западная Сибирь и в частности Ново-Николаевский округ обслуживались восточно-европейским производственным районом (Пермская и Вятская губернии). Это завоевание Ново-Николаевского района в частности и вообще Сибирского происходило до 1915 года.

С началом империалистической войны Ново-Николаевский район лишился главного поставщика всех видов кожевенного производства.

Такое явление, естественно, вызвало быстрый рост кожевенной промышленности, которая по данным переписи 1920 г., насчитывала 109 предприятий с общей производительностью до 145.000 крупных кож. До войны производительность существовавших кустарных заводов определялась максимальной мощностью 5—6 тыс. кож. Общая же производительность заводов исчислялась в 40—45 тыс. кож.

Деревообрабатывающая промышленность округа имеет 2 завода. Техническая мощность этих заводов позволяет переработать до 70.800 куб. *м* (2.500.000 куб. фут.) сырья.

Остальные производства по своей мощности и количеству являются незначительными, почему на них останавливаться не приходится.

Стоимость валовой продукции выпускаемой цензовой промышленностью за 1923/24 операционный год по Ново-Николаевскому округу определяется такими цифрами:

Государств. зав.	5.542.921 руб.
Кооператив. „	867.212 „
Частных „	218.924 „
Итого	6.629.057 руб.

Ново-Николаевский район как естественный экономический центр будет одним из крупных культурно-хозяйственных очагов западной Сибири.

Пути сообщения. По округу проходит Сибирская магистраль на протяжении 297 *км*. Алтайская линия—134 *км*.

Из водных путей сообщения—р. Обь на протяжении 274 *км* и р. Иня—199 *км*.

Грунтовых путей—1.679 *км*. Главнейшие тракты: Московский—315 *км*, Кара-Славгородский — 145 *км*, Чулымский — 97 *км*, Дaупленский—83 *км*, Коченевский—92 *км*, Кривощепово-Колыва—48 *км*, Томско-Н.-Николаевский—93 *км*, Оять-Кауровское — 112 *км*, Черепановский — 59 *км*, Каменско-

Н.-Николаевский — 113 *км*, Н.-Николаевск.-Барнаульский — 100 *км*; Томско-Барнаульский — 158 *км*, Н.-Николаевско-Кузнецкий—87 *км*, Колаванский — 39 *км*, Каинск-Барнаульский—82.

ОМСКИЙ ОКРУГ.

Площадь и население. Омский округ лежит между 53° 55′—56° 45′ северной широты и 39° 50′—46° 00′ восточной долготы и граничит с юга и юго-запада с Киркраем, с востока и юго-востока с Татарским округом, с севера, с.-запада и северо-востока с Тарским округом. Округ занимает площадь в 66.692 кв. *км* и делится в административном отношении на 21 район.

Общая численность населения Омского округа равняется 754.715 чел. В городах и поселениях городского типа проживают 159.302 ч. Сельское население округа—595.413 чел. Плотность населения всего 11,3 чел. на 1 *кв. км*.

Число населенных пунктов—2,072, из них городов 3: Омск, Ленинск, Калачинск; поселений городского типа 4: Тюкалинск, Н.-Омск, Исиль-Куль, Сибирский поселок; сельских—2 069. Административный центр округа—г. Омск.

Сельское хозяйство. Площадь земель сельско-хозяйственного значения равняется 6.551.090,75 *га* (6.010.175 дес.) из которых удобной—4.944.956,13 *га* (4.536.657 д.), или 75,5%, и неудобной—1.606.134,62 *га* (1.473.518 дес.), или 24,5%.,

Распределение площади удобных земель по съемочным данным (страдающим неточностью) представляется следующим образом:

	Выгонов.	Пашни.	Сенокосов.	Леса.	Всего.
В тыс. *га* . . .	554.483	3 285.914	323.304,9	404.172	4.567.536
В %% . . .	12,1%	72%	7,7%	8,2%	100%

Почти $^3/_4$ всей удобной земли находится под распашкой. Выгонами можно считать округ обеспеченным. Напротив, в естественных сенокосах ощущается недостаток. По отношению к пашне сенокосов имеется только 9,8$^0/_0$.

Сущность практикующейся системы лесостепной части сводится к использованию участка пашни в течение ряда лет под посев зерновых культур при частом чередовании с паром. Паруется участок обычно через год в зависимости от плодородия почвы, ее истощения. Правильного севооборота здесь не применяется. Первым хлебом идет пшеница, затем овес.

По наступлении истощения почвы участок забрасывается в залежь. Преобладающими культурами в лесостепной части являются пшеница, овес и рожь. Травосеяние в начальной стадии развития. В существующих условиях, в связи с ростом населения и сокращением целинных земель, срок залежи сокращается до 2 лет и даже до 1 года, а следовательно, залежный участок поступает в использование значительно раньше наступления момента полного восстановления плодородия почвы. Это обстоятельство, а также необходимость бороться с быстро развивающейся сорной растительностью и вызывает необходимость частого парования.

Наконец, полеводство зоны открытых мест характеризуется залежной системой, без какого-либо намека на правильный севооборот. Здесь залежь превалирует над парованием. Обычно по пласту девственной целины сеют твердую пшеницу (1—3 года), затем ряд лет участок используется мягкой пшеницей и, наконец, овсом и ячменем. В зависимости от свойств почвы, через известный промежуток времени, участок забрасывается в залежь.

При слабой плотности населения в залежи участок оставляется до момента появления ковыля и морковника, что знаменует полное восстановление структуры почвы. Этот период длится до 30-ти лет.

Распределение посева по отдельным культурам (в $^0/_0{}^0/_0$) видно из следующей таблички:

Культуры. / Годы.	Пшеница.	Рожь озим.	Яровая.	Ячмень.	Овес.	Крупян.	Картофель.
1917	65,9	1,3	1,0	7,5	22,2	0,1	0,5
1923	48	0,5	13,4	9,1	16,6	8,3	0,8
1924	49,5	0,1	23,9	3,5	11,5	6,4	1,3

Годы	Лен.	Конопля.	Проч.	Всего.
1917	0,5	0,2	0,8	100
1923	1,3	0,5	1,5	100
1924	1,4	0,4	2,0	100

По распределению культур Омский округ в 1917 г. мог быть отнесен к пшенично-овсяным. Вследствие происшедших перемещений в соотношении культур в 1923 г. он был пшенично-ржаным с усиливающимся значением проса и уменьшающимся—ячменя. Наконец, в 1924 г.—пшенично-ржано-овсяным с понизившимся значением проса и ячменя.

В приведенных перемещениях характерно увеличение посева озимых. Повидимому, население стремилось гарантировать себя посевами озимой ржи, дающей более достаточные урожаи, от систематических неурожаев яровых хлебов.

Льноводство имеет товарное значение лишь в северной части района. Усиливается значение картофеля.

Принимая урожайность довоенного периода за 100, за последнее восьмилетие с 1915 г. по 1922 г. будем иметь:

Для пшеницы	54 5
„ ржи озим.	68,6
„ яров.	52,0
„ ячменя	58,0
„ овса	60,0
„ проса	111,4
„ картоф.	74,7

В 1925 г. под посевами было 641 т. *га*. В 1917 г.—1.320.605 т. *га*; в 1923 г.—433.306 *га*, в 1924 г.—468.631 *га*.

Скот. По данным переписи 1920 г., в районе было 1.469.918 голов, в том числе лошадей—362.881, крупн. рог. скота—498.339, овец и коз—509.290, свиней (без поросят)—99.254, верблюдов—414.

В 1925 г. всего скота числилось 1.662.954 головы, из них лошадей 221.287; крупного рогатого скота—535.776; овец и коз—790.641; свиней (без поросят)—114.465; верблюдов и пр.—785. На одно хозяйство приходилось: лошадей 2,1 голова; кр. рогатого скота—4,9; овец и коз—7,3; свиней—1,1.

Промышленность. Омский округ по естественным условиям своим является районом земледельческо-скотоводческим и этим определяется характер всей его промышленности. Она занята переработкой продуктов сельского хозяйства—зерна, кож, шерсти, молока и т. д. или обслуживанием потребностей самого сельского хозяйства, производя для него орудия и машины или ремонтируя их.

Местная промышленность зародилась в последние годы прошлого столетия и достигла своего максимума в 1913 г., при чем начальный период характеризуется ростом мелкой промышленности, главным образом, полукустарной, а последующий—развитием более крупной, поглощающей и вытесняющей первую.

Нижеследующая таблица характеризует кустарную промышленность округа, по переписи 1920 г.:

Род производства.	Омск и Омск. уезд.		Тюкалинский		Калачинский	
	Зав.	Рабоч.	Зав.	Рабоч.	Зав.	Рабоч.
Кожевенное и меховое . .	80	586	45	205	10	23
Химическое	15	280	—	—	—	—
Пище-вкусовое	485	3.777	1.775	2.884	676	1.097
Обработка шерсти и волокна.	78	2.553	65	297	1	5
Деревообделочное	25	400	5	21	3	38
Обработка металла	268	960	225	293	189	307
Производство обуви . . .	44	1.009	65	297	1	5
Обработка бумаги полиграф.	11	675	—	—	—	—
Прочие производства . . .	64	6.196	2	69	—	—

Более крупная промышленность главным образом возникала и развивалась в Омске.

Объединенная в тресты и подчиненная ОМХ'у, она может быть иллюстрирована таблицей (см. стр. 997).

Наибольшее развитие получила пище-вкусовая промышленность, при чем доминирующее значение в ней имеет мукомольное дело.

Пути сообщения. Округ пересекается Сибирскою магистралью, протяжение коей в округе 456 *км*, или 68 *км* на 1.000 *кв. км*. Водные пути—р. Иртыш на протяжении 279 *км*, р. Оль на протяжении 219 *км*. Главных грунтовых путей—2.005 *км*: Московский тракт—855 *км*, Тобольский тракт—141 *км*, Семипалатинский—78 *км*, Тюменьский—265, Чарываевский—139 *км*, Черемухово—гр. Киркрая—107 *км*, Калачинская-Юрьево—20 *км*, Омск-Борисовский—гр. Киркрая—

Наименование объединения.	Число предприятий.	1923—1924 г.		1924—1925 г.	
		Число рабоч.	Валовая продукция в довоенных руб.	Число рабоч.	Валовая продукция в довоенных руб.
Металлотрест	3	482	549.540	783	1.103.530
Кожтрест	4	404	335.930	432	528.820
Омсельпром	8	339	881.000	467	1.522.880
Омгостекстиль . . .	1	206	228.675	202	398.700
Гублестрест	3	84	165.000	140	369.000
Госстройтрест . . .	3	407	488.000	459	600.000
Пимзавод	1	81	57.800	101	83.400
Всего . . .	23	2.003	2.705 945	2.584	4.606.330

171 *км*, Солозерный-Полтавская—147 *км*, Черемухово-Еленино—гр. Киркрая—128 *км*, Омск-Крупянное—85 *км*, ст. Калачинская-Ольгинская — 107 *км*, Калачинская-Серебряковское—85 *км*, Чарываевская-Лебяжья—64 *км*, Замиряево-Бquestновское—48 *км*. На 1.000 кв. *км*—29,0 *км*. Дороги в исправности, за исключением мостов на водостоках.

РУБЦОВСКИЙ ОКРУГ.

Площадь и население. Рубцовский округ лежит между $50^{0}45'$—$52^{0}25'$ с. ш. и $49^{0}30'$—$53^{0}5'$ в. д. и граничит с юга и ю.-з. с Киркраем; с.-з. и с.-з. с Славгородским округом; с севера—с Барнаульским; с с. в. и востока—с Бийским. Занимает территорию равную—31.575 *кв. км*, в том числе освоенной—26.845 *кв. км*. В административном отношении округ делится на 10 районов. Поселков городского типа — 2: Рубцовск и Змеиногорск. Сельских пунктов — 332. Административный центр — г. Рубцовск.

Население—386.311 чел.

Сельское хозяйство. По данным „Алтайского Ежегодника“ по переписи 1920 года, вся площадь Рубцовского уезда по угодьям распределялась в десятинах нижеследующим образом:

	Усадьбы.	Выгон.	Сенокос.	Пашни.
га	16.536,5,753	428.294,5,938	159.834,548	1.172.409,45
дес.	15.171,17	392.930,82	146.637,2	1.075.605

	Леса.	Степи и лесостепи.	Долевое зачисление.	Прочие.
га	25.951,156	188.150,35	97.247,293	66.006,803
дес.	23.808,4	172.615	89.217,7	60.556,7

	Итого удобн. земли.	Итого неудобн.	Общ. площ. в казенных неустроен. дачах.	Итого удобн. и неудобн. земли.
га	2.154.429,69	464.778,943	2.289,763	2.641.498,614
дес.	1.976.541,9	426.402,7	2.100,7	2.405.044,3

Таким образом % удобной земли к общей площади составляет 82,2%. Отдельные угодья в % отношении к удобным землям распределяются так: усадебной земли—0,7%, пашни—54,5%, леса—1,2%, выгона—19,9%, сенокоса—7,5%, сенокоса к пашне — 13,6%, долевого зачисл. — 4,5%. Пашни на душу приходится—3 2%. На двор—21,364 *га* (19,6 дес.).

Наименование культур.	Площадь посева.	%	На 100 дес. приходится отдельн. полевых культур.				
			1916 г.	1917 г.	1920 г.	1921 г.	1922 г.
	га дес.						
Рожь озимая . .	29,59 27,15	0,00	0,1	0,1	0	0,2	0,1
„ яровая . .	696,40 638,9	0,18	0,3	0,8	0,3	0,5	0,4
Пшен. яров . . .	246.274,16 225.939,6	61,63	64,9	64,1	59,0	61,1	52,7
Ячмень	12.161,0 11.156,9	3,04	2,8	3,1	3,7	3,3	3,0
Овес	10.036,13 111.512,65	30,42	24,6	25,0	31,4	23,3	21,9
Греча	413,04 378,94	0,10	0,6	0,5	0,1	0,4	1,0
Просо	3.787,9 3.475,2	0,95	2,4	1,7	0,9	5,4	15,1
Горох	762,42 699,47	0,19	0,2	0,2	0,2	0,3	0,3
Картофель	2.578 2.365,2	0,65	0,7	0,8	0,6	0,5	0,6
Лен	2.721 2.496,4	0,68	0,7	0,9	1,1	1,6	1,0
Конопля	2.214,6 2.031,81	0,55	0,7	0,6	0,9	1,1	0,6
Подсолнух . . .	5.082,9 4.663,3	1,27	1,4	1,5	1,4	1,8	2,7
Прочие	1.349,19 1.237,79	0,34	0,6	0,7	0,4	0,1	0,1
Всего . . .	399.619,61 366.423,3	100	—	—	—	—	—

Основное занятие сельских жителей округа составляет земледелие. Так, по переписи 1920 года, всего крестьянских хозяйств числилось — 54.786. Из этого количества с посевом — 50.899 хоз. (беспосевные составляли всего — 8$^0/_0$). В 1925 г. всех хозяйств было 67.957.

Общая площадь посева в 1920 году распределялась в 399.619,615 *га* (366.623,5 дес.); на 1 хозяйство — 7,848 *га* (7,2 дес.).

По культурам посев распределяется по годам в абсолютных и относительных цифрах таким образом (см. табл. на стр. 999).

В 1923 г. в $^0/_0{}^0/_0$ ко всему посеву: рожь оз. — 0,7, рожь яров. — 0,3, пшеница оз. — 0,1, пшен. яров. - 45,5, ячм. — 4,5, овес — 17,1, греча — 2,9, просо — 19,8, горох — 1,1, картофель — 0,8, лен — 1,7, коноп. — 0,7, подсолн. — 3,8, прочие — 0,2.

Таким образом система полеводства характеризуется как зерновая с пшенично-овсяным направлением в 1920 г., а по данным 1923 г. как пшенично-просяно-овсяным направлением, при чем увеличение площади посева произошло за счет уменьшения посева овса и пшеницы.

В 1925 г. посевная площадь равна 332 т. *га*.

Урожаи с 1913 г. по 1922 г. по культурам были (см. табл. стр. 1001 и 1002).

За этот период лет отмечается наивысший урожай в 1919 г. и наименьший — на следующий 1920 г. Средний урожай сена по Рубцовскому уезду выражался за период с 1913 г. по 1921 г. по видам сенокоса так:

Луговой заливной	1.769,040 *кг*	108 пуд.
Луговой суходольной	1.048,352 „	64 „
Степного	1.130,254 „	69 „
Залежного	1.392,342 „	85 „
Лесного	1.392,342 „	85 „
Болотного	1.700,080 „	116 „

Система полеводства округа — залежная.

Чередование посева растений по округу применяется обычно такое: по залежи сеется в первый год обыкновенно пшеница, рожь, просо, во второй год — пшеница или ячмень, в третий год — овес или греча, затем поле забрасывается на 5—7 лет под залежь.

Наименование культур.	В килограмм. и пудах.				
	1913 г.	1914 г.	1915 г.	1916 г.	1917 г
Рожь озимая . . .	737,1 45,0	917,3 56	442,2 27	802,6 49	491,4 30
Рожь яровая . . .	819,0 50	819,0 50	294,8 18	294,8 18	589,6 36
Пшеница	671,6 41	999,2 61	475,0 29	802,6 49	737,1 45
Ячмень	802,6 49	933,6 57	425,8 26	409,5 50	737,1 45
Овес	769,8 47	950,0 58	491,4 30	745,29 45,5	720,7 44
Греча	507,7 31	950,0 58	491,4 30	417,6 22,5	— —
Просо	556,6 34	1.015,5 62	851,7 52	917,3 56	491,4 30
Горох	360,3 22	999,2 61	327,6 20	819,0 50	— —
Картофель . . .	977,8 597	6.240,7 381	381,6 23,3	3.767,4 230	2.932,0 179
Лен	507,7 31	671,6 41	393,1 24	573,3 35	245,7 15
Конопля	524,1 32	704,3 43	422,2 27	524,1 32	294,8 18

Наименование культур.	В килограм. и пудах.				
	1918 г.	1919 г.	1920 г.	1921 г.	Средн. за 9 лет.
Рожь озимая . . .	950,0	—	311,2	332,5	662,4
	58	—	19	20,3	38
Рожь яровая . . .	655,2	1.670,7	—	196,5	668,3
	40	102	—	12	40,8
Пшеница	589,6	1.036,85	219,49	357,0	653,5
	36	63,3	13,4	21,8	39,9
Ячмень	737,1	1.036,8	206,44	340,7	676,4
	45	63,3	15,9	20,8	41,3
Овес	573,3	1.192,46	276,82	325,9	671,6
	35	72,8	16,9	19,9	41,0
Греча	475,0	512,86	563,4	204,3	470,1
	29	30,7	24,4	12,5	28,7
Просо	622,5	678,13	214,4	705,9	683,0
	38	41,4	19,2	43,1	41,7
Горох	982,8	933,6	—	—	738,7
	60	57	—	—	45,1
Картофель	2.178,5	11.321,85	2.714,16	5.718,2	5.385,7
	133	691,2	165,7	349,1	328,8
Лен	475,0	723,9	173,4	376,7	461,9
	29	44,2	11,2	23	28,2
Конопля	286,6	452,0	306,3	319,4	426,5
	17,5	27,6	18,7	19,5	26,1

Огородничество, бахчеводство и садоводство. Под огородничеством в Рубцовском уезде в 1920 г. было занято 1.830,5 дес.

В округе сильно развито бахчеводство. Так, под бахчами в 1920 г., помимо посева при усадьбах, в поле было занято 1.194.084,1 *га* (1.095,49 дес.). Бахчеводство имеет промышленный характер и сбывается по линии железной дороги в г. Ново-Николаевск и другие рынки, в районе которых бахчеводство не развито.

Животноводство. Животноводство в округе занимает второе место после земледелия. Состояние скота за время с 1916—1923 г. было следующие:

Годы.	Лошади.	Рог. скот.	Овцы, коз.	Свиньи.	Всего.
1916	100%	100%	100%	100%	100%
1917	94,9	97,9	104,4	102,4	100,3
1920	109,0	78,5	95,8	102,4	94,2
1921	100,2	67,5	85,2	79,5	85,1
1922	94,8	62,0	71,7	51,1	72,2
1923	72,3	69,5	109,8	42,7	80,6

Численность скота в 1925 г. была следующая: всего скота—977.108 голов. Из них: лошадей—170.772; крупного рогатого скота—226.934; овец и коз—536.094; свиней—43.308. На одно хозяйство приходилось: лошадей—2,6 головы; рогатого скота—3,3; овец и коз—8,0; свиней—0,6.

Направление скотоводства можно характеризовать как мясо-молочное.

Пчеловодство. Пчеловодство в округе сильно развито, оно занимает после Бийского округа второе место. По переписи 1920 г. числилось хозяйств с пасеками 3.901, имеющих 53.752 улья; на одно хозяйство приходилось 13,8 ульев, из этого количества рамочных было 5.501 и колодных—48.251, т.-е. рамочное составляло всего 10,2% от всех ульев.

Однако общее число ульев с 1920 г. сильно сократилось, правда, сокращение идет за счет увеличения числа рамочных, что видно из следующей таблицы.

Годы.	Рамочные.	Колодные.	Всего.
1920	100	100	100
1921	141,4	79,8	86,1
1922	119,3	70,6	75,6

Леса. Общая лесная площадь—376.437 дес., из нее удобной—286.580 дес.

Промышленность. В промышленном отношении Рубцовский округ замкнут в рамках кустарничества. Почти ни одно из его предприятий не может быть отнесено к сколько-нибудь солидным. Все производство рассчитано на узко-местный сбыт, не распространяясь по периферии дальше Бийска и Семипалатинска, в крайнем случае до Барнаула. Наибольшее (1.140) количество предприятий падало на долю мукомольного производства, опять-таки мелкого—на всех этих мельницах задалживалось 1.484 человека.

Это производство стояло на первом месте и по стоимости вырабатываемой на рынок продукции (на 97.500 руб.).

В этом отношении второе место занимала кожевенная (кадушечного типа)—на 58.477 руб., затем следовала винокуренная—23.000 руб., крупяные мельницы—15.450 руб., гончарное и кирпичное производство (11.470 руб. и 1.485 руб.).

Единственным ярким пятном на фоне этой тусклой промышленности являлась и существует доныне Колыванская шлифовальная фабрика. Выделяющаяся не размерами, а характером—художественностью производства.

Пути сообщения. По округу проходит Алтайская линия ж. д.—123 *км*. Река Чарыщ—240 *км*.

Грунтовых дорог—505 *км*: Бийско-Семипалатинский тракт—251 *км*, Рубцовка-Змеиногорск—120 *км*, Рубцовка-Шелковниково—44 *км*, Бийск-Каменогорский тракт—90 *км*.

СЛАВГОРОДСКИЙ ОКРУГ.

Площадь и население. Округ лежит между 51° 20′—54° 20′ сев. широты и 46° 20′—50° 25′ восточной долготы (от Пулкова) и граничит на юге и юго-в. с Рубцовским окр. на юго-западе и с.-з.—с Киркраем; на востоке и сев.-вост.—с Каменским округом и на северо-западе—с Татарским. Площадь округа 42.660 *кв. км*. В административном отношении делится на 12 районов. Административный центр—Славгород. Населенных пунктов—679. Город—1.

Население округа—392,729 т., городского—12.850 ч., сельского населения—397.879 чел.

Лесное хозяйство. Общая площадь лесов—395.452 т. *га* (362,8 тыс. дес.), удобной—283.618 тыс. *га* (260,2 тыс. дес.).

Сельское хозяйство. Находясь на юго-востоке нынешней Омской губ., Славгородский округ целиком расположен в открытой зоне.

Географическая плотность населения равна 10,3 чел. на кв. версту.

Число земледельческих хозяйств в 1920—71.686, из них без посева—5.631. В 1925 г.—70.508 хозяйств.

Площадь земель с.-х. назначения—государственные, земельный и лесной фонды, а равно и колонизационный фонд—в следующих цифрах (в *га* и дес.) [1]):

---

[1] Омская губерния. Материалы к познанию производственных сил губернии. Изд. Омского губэкосо 1923 г.

Площадь земель с. хоз. назначения удобной.	В том числе выражается в				
	Степь под распашку и пашня.	Сенокос.	Выгон. и дол. нач.	Лес.	Прочие.
га 2.695.550,38	1.634.882,28	87.017,97	880.726,54	34.343,91	5.864,2
дес. 2.424.610	1.499.892	79 833	808.006	31.499	5.380

Площадь земель с.-хоз. назначения неудобной.	Площадь земель с.-хоз. назнач. всего.	Госзем- имущест.	Государ. лес. дачи.	Колониз. фонд готовый.	Всего площади земли.
га 867.014,34	3.557.114,72	218.253,97	395.514,13	29.735,2	4.206.068,02
дес. 795.426	3 220.036	200.233	362.857	27.280	3.810.406

Форма землепользования округа преобладает определенно общинная.

Динамика отдельных культур за период 1916—1922 г.г. в абсолютных цифрах (материалы по изучению производственных сил Омской губ.) была следующая:

Годы.	Пшеница яровая.	Рожь озим.	Рожь яровая.	Овес.	Ячмень.	Крупяные.
1917 . . *га*	424.428,56	358,61	2.387,10	107,898,01	22.391,87	7.404,37
дес.	389.384	329	2.190	98.989	20.543	6.793
1920 . . *га*	439.642,78	24,04	663,81	161.666,62	24.801.86	5.617,86
дес.	403.342	22	609	148.318	22.754	5.154
1921 . . *га*	436.917,78	12,02	900,34	102.448,01	22.355,90	11.159,42
дес.	400.842	11	826	93.989	20.510	10.238
1922 . . *га*	284.564,12	—	892,71	71.738,35	17.042,15	19.923,02
дес.	261.068	—	819	65.815	15.635	18.278

Годы.	Картофель.	Лен.	Конопля.	Прочие.	Всего.
1917 . . . . . *га*	5.672,36	2.985,51	2.329,33	21.256,09	597.112,90
дес.	5.204	2.739	2.137	19.502	547.810
1920 . . . . . *га*	2 583,30	3.165,36	2.093,89	13.608,65	652.868,11
дес.	2.370	2.904	1.921	12.485	600.879
1921 . . . . . *га*	1.774,52	5.166,60	2.721,73	29.215,27	612.671,56
дес.	1.628	4 740	2.497	26.803	562.084
1922 . . . . . *га*	2.110,24	1.623,01	1.338,52	6.572,70	405.759,04
дес.	1.936	1.489	1.228	6.030	372.298

Посевная площадь, достигнув в 1920 г. своей наивысшей точки, лишь после этого года начинает падать. В отношении урожайности положение иное. Здесь падение наблюдается значительно раньше.

Средняя урожайность за последние 10—20 лет в *кг* и пудах с десятины.

Годы.	Пшеница яровая.	Рожь озим.	Овес ячмень.	Картофель.	Рожь яров.
1905—1914 . . . . . . *клг*	805,8	807,5	840,2	6.273,5	684,1
пуд.	49,2	49,3	51,3	383	43,6
1916 . . . . *клг*	327,6	212,9	311,2	4.095,0	262,0
пуд.	20,0	13,0	19,0	250	16
1920—1922 (за 3-летие) . *клг*	248,9	293,2	319,4	3.439,8	242,4
пуд.	15,2	17,9	19,5	210	14,8

Средняя обеспеченность одного хозяйства посевом выражается в 10.464 *га* (9,6 дес.), из коих на долю яровой пшеницы приходится 7.085 *га* (6,5 дес.), на долю овса—1,526 *га* (1,4 дес.) и 1,853 *га* (1,7 дес.) на прочие культуры. В 1925 г. под зерновыми культурами было 395 т. *га*.

Скотоводство. Значение как всего скотоводства, так и отдельных его видов, а равно и его состояние определяется ниже приводимыми таблицами.

Несмотря на абсолютный рост стада всего скота в 1920 г. по сравнению с 1917 г., возрастное соотношение отдельных видов животных делается неблагоприятным. Так, в 1920 г. число молодняка коров составляет всего 16,2%, что не может удовлетворять нормальный ремонт стада, в то время как по переписи 1917 г. число молодняка коров выражалось в 29%, т.-е. здесь был налицо даже сверхремонтный молодняк, выращиваемый на продажу.

Изменение количества сельско-хозяйственного значения животных за период 1917—1923 г.г. произошло следующее (по материалам по изучению Омской губ., выпуск 2-й):

Годы.	В тысячах голов.				
	Лошади всех возрастов.	Рогатый скот всех возрастов.	Овцы всех возрастов.	Свиньи и поросята.	Всех видов животных.
1917	199	263	284	79	825
1920	273	266	225	125	889
1921	220	282	317	174	993
1922	231	333	313	200	1.077
1923	133	156	—	—	—

В 1920 г. на 109,25 *га* (100 дес.) посева приходилось 25,8 голов лошадей рабочего возраста.

В 1925 г. в округе было всего скота 935.067 голов. Из них лошадей 154.168; крупного рогатого скота 353.404; овец и коз 501.075; свиней и пр. 26.420.

На одно хозяйство приходится скота:

Лошадей—2,2 гол., рог. скота—3,6 овец—7,2 и свиней—0,4 гол.

Из всех приведенных данных направление животноводства выявляется довольно определенно.

Разведение лошадей имеет место в меру обеспечения тяговой силой полевого хозяйства.

Рогатый скот имеет молочно-мясное направление, при чем молоко имеет потребительское значение, молодняк же выращивается частью на продажу.

Овцеводство значительно развито и приобретает поэтому характер товарного.

Скотоводство почти исключительно потребительское.

По отношению к полеводству животноводство играет соподчиненную роль, поскольку является необходимость использования выгонов и гуменных кормов.

Промышленность. В Славгородском округе промышленность развита чрезвычайно слабо. Здесь имеется две группы соляных озер: Боровые и Бурлинские с максимальной производительностью первые в 37.675.100 *кг* (2.300.000 п.); вторые в 12.285.370 *кг* (750.000 пуд.) в год. Боровые имеют малое промышленное значение, так как удалены на большое расстояние от железной дороги и от пристани. На соляных промыслах в 1920 г. работало 1.302 человека.

В округе расположена группа содовых Петуховских озер с содержанием в растворе 2,2% кристаллической соды с запасом около 245.707.000 *кг* (15 милл. пуд.). Зимой и особенно в конце ее наблюдается садка соды как на внутренней стороне льда, так и на дне озера слоем в несколько вершков. Выемка соды носит случайный характер и имеет местное значение.

Мельницы. Ввиду того, что Славгородский округ считался житницей Омской губ., здесь имеется 48 промышленных мельниц с общей производительностью до 7 милл. пуд. (1147 тонн).

Металлопромышленность. В Славгороде имеется механический завод по ремонту и изготовлению частей к сельскохозяйственным машинам. Возможная производительность его 131.044 *кг* (8.000 п.) запасных частей, число рабочих—129 челов.

В Славгороде имеется 2 больших кирпичных завода.

Из кустарных промыслов больше всего развито (по данным переписи 1920 г.):

Виды промышленности.	Заведений.	Рабочих.
Обработка металлов	565	965
Водяные и ветряные мельницы.	1.709	2.744
Всего кустарн. заведений было.	2.459	5.880

Пути сообщения. По округу проходит Кулундинская ж.-д. линия — 197 *км*, ж. д. ветка от разъезда Апнак к Бурлинскому озеру — 5 *км*; на 1.000 *км* — 4,6 *км*. Длина грунтовых путей — 627 *км*. Главнейшие пункты: Славгородский — 174 *км*, Славгород-Н.-Николаевский — 139 *км*, Славгород-Знаменское — 94 *км*; Славгород-Карасун — 164 *км*, Уголовая-Рубцовский округ — 47 *км*.

ТАРСКИЙ ОКРУГ.

Площадь и население. Тарский округ лежит между $55^0\ 30'$—59^0 сев. широты и 40^0—$46^0\ 15'$ восточной долготы и граничит: на юге, юго-западе и юго-востоке с Омским округом; на западе и с.-западе с Уралобластью; на востоке с Татарским округом; на севере и северо-востоке; с Томским округом.

Площадь округа—74.632 кв. *км*, плотность населения—3,3 на 1 кв. *км*.

Население округа — 248.198 т. чел., *городск.* — 8,2 тыс. и *сельского* — 239,9 тыс. Число населенных пунктов — 969, из их городов — 1. Административный центр — город Тара. Округ разделен на 10 районов.

Сельское хозяйство. Площадь земель сельско-хозяйственного назначения равняется 3.569.760,9 *га* (3.275.010 дес.), в том числе — 2.511.870,12 *га* (2.304.468 дес.), или 70% удобной и 1.057.890,78 *га* (970.542 дес.) неудобной.

По съемочным данным удобные земли по отдельным угодьям распределяются следующим образом (в *га* и дес.):

	Выгонов.	Пашни и степь под распашку.	Сенокоса.
В абсолютных цифрах . . *га*	234.562,55	1.044.865,28	426.475,58
дес.	215.195	958.592	391.262
В %%	11	49	20

	Леса.	Всего.
В абсолютных цифрах . . *га*	426.475,58	2.132 383,35
дес.	391.262	195.631
В %%	20	100

Пашня составляет около половины всей удобной площади, что говорит за незначительность распаханности. Выгонами район вполне обеспечен. Что касается сенокосов, то они составляют около 41% от всей пашни, что также нужно признать чрезвычайно благоприятным сочетанием.

Основной формой землевладения является общинная.

Нормы землеобеспечения одного крестьянского хозяйства и одного едока у различных групп населения различны, как это видно из следующих данных.

Обеспеченность удобной землей хозяйства и едока.
(В *га* и дес.)

	У старожил		У переселенцев		У татар	
	1 хоз.	1 ед.	1 хоз.	1 ед.	1 хоз.	1 ед.
га	40,221	5,0031	35,3378	5,6571	55,6663	9,9408
дес.	36,9	4,59	32,42	5,19	51,07	9,12

Леса района занимают огромную площадь—3.648.356,44 *кв. км* (3.347.116 дес.), в том числе лесопокрытой—1.401.918,63 *кв. км* (1.377.907 дес.). От общей территории лесопокрытая площадь достигает 21,9%.

Тарский район в целом, за исключением западной части, может быть отнесен к зоне закрытых мест; юго-западная часть— к лесостепной зоне.

Почвы района малоплодородные, а отвоевание участков под пашню у леса требует огромного труда.

Климат района весьма суровый, средняя температура по гор. Таре равняется 0,3° с колебаниями 20,6° — в январе и 19,8°—в июле. Годовая амплитуда 40,4°.

Основным занятием населения служит сельское хозяйство и лесные промыслы. Суровые природные условия, особенно борьба с лесом требуют больших затрат труда и капитала, что не могло способствовать расширению размеров запашки.

Изменение в размерах посевной площади показано в следующей таблице (в тыс. дес.):

Годы.	Пшеница.		Рожь оз.		Рожь яр.		Ячмень.	
	га	дес.	*га*	дес.	*га*	дес.	*га*	дес.
1917	66,163	60,7	16,35	15,0	7,521	6,9	12,317	11,3
1923	1,3843	12,7	19,075	17,5	1,417	1,3	4,251	3,9
1924	23,871	21,9	20,928	19,2	1,635	1,5	3,597	3,3

Годы.	Овес.		Картофель.		Круп.		Лен.	
	га	дес.	*га*	дес.	*га*	дес.	*га*	дес.
1917	55,263	50,7	0,654	0,6	1,308	1,2	3,815	3,5
1923	21,691	19,9	0,654	0,6	13,298	12,2	3,379	3,1
1924	22,454	20,6	1,090	1,0	10,900	10,0	0,327	0,3

Годы.	Коноп.		Проч.		Всего.	
	га	дес.	*га*	дес.	*га*	дес.
1917	0,9	0,9	1,3	1,2	171,3	157,7
1923	0,3	0,3	1,0	1,0	85,6	78,5
1924	0,3	0,3	2,9	2,7	88,0	80,8

Таким образом приходится констатировать катастрофическое сокращение посевной площади. В 1923 г. посевная площадь равнялась 47% от посевной площади 1917 г., в 1924 г.— 55%.

Изменение в соотношении культур усугубляет приведенное тяжелое состояние полеводства района, как это видно из следующих данных.

На 109,25 *га* (100 дес.) посева приходится дес.:

Годы.	Пшеница.		Рожь оз.		Рожь яр.		Ячмень.	
	га	дес.	*га*	дес.	*га*	дес.	*га*	дес.
1917	43,055	39,5	10,682	9,8	4,905	4,5	7,957	7,3
1923	19,947	18,3	26,160	24,0	1,962	1,8	5,777	5,3
1924	28,231	25,9	24,089	22,1	1,962	1,8	4,142	3,8

Годы.	Овес.		Круп.		Картофель.		Лен.	
	га	дес.	*га*	дес.	*га*	дес.	*га*	дес.
1917	36,079	33,1	0,0545	0,05	2,398	2,2	2,398	2,2
1923	29,212	26,8	17,767	16,3	0,981	0,9	5,341	4,9
1924	26,269	24,1	12,971	11,9	1,308	1,2	4,905	4,5

Годы.	Коноп.		Прочие.		Всего.	
	га	дес.	*га*	дес.	*га*	дес.
1917	0.545	0,5	0,872	0,8	109,25	100
1923	0,436	0,4	1,417	1,3	109,25	100
1924	0,327	0,3	3,706	3,4	109,25	100

По соотношению культур в 1917 г. район может быть охарактеризован как пшенично-овсяно-ржаной. В 1924 г. характерно расширение групп „прочих“, где, повидимому, усиливается значение посева трав. Заметное место приобретает лен. В абсолютных цифрах посевная площадь подо льном возрастает. Вообще льноводство в Тарском районе приобретает большое значение.

Обеспеченность одного крестьянского хозяйства посевом в 1923 г. по сравнению с 1917 г. упала почти наполовину, поднявшись лишь несколько в 1924 г.

В 1917 г. на одно крестьянское хозяйство приходилось: 3.760 *га* (3,4 дес.), в 1923 г.—1.962 *га* (1,8 дес.), в 1924 г.—2.286 (2,1 дес.), т.-е. если обеспеченность 1917 г. принять за 100, то в 1923 г. имелось 52,9 и в 1924 г.—61,7%.

Урожайность с десятины по пятилетиям была следующая:

Годы. / Культ.		1905—1909	1910—1914	1915—1919	1920—1922
Пшеница	*кг*	786,2	687,9	841,9	278,4
	п	48	42	51,4	17,0
Рожь озимая	*кг*	679,7	789,6	614,2	365,2
	п	41,5	47,6	37,5	22,3
Рожь яровая	*кг*	699,4	687,9	425,8	288,2
	п	42,7	42,0	26,0	17,6
Ячмень	*кг*	992,6	8[illegible]3,5	866,5	347,2
	п	60,6	51,5	52,9	21,2
Овес	*кг*	1.156,4	912,3	969,6	537,2
	п	70,6	55,7	5[illegible],2	32,8
Просо	*кг*	584,7	416,0	622,4	968,0
	п	35,7	25,4	38,0	59,1
Картофель	*кг*	2.155,6	5.724,8	1.877,1	5.072,8
	п	331,6	349,5	414,6	309,7

Если урожайность довоенного периода принять за 100%, то с 1915 до 1922 г. урожайность будет равняться: пшеницы—64%, ржи озим.—67%, яровой—46%, ячменя—70%, овса—76%, проса—152%, картоф.—121%, т. е. лишь второстепенные хлеба дают повышение урожайности. В 1925 г. под посевами было 147 т. *га*.

Скотоводство. Изменение в численности животных за последние годы видим из следующих данных:

Было голов скота.	1917	1923	1924
Лошадей всего	154.367	118.536	116.746
Рабочих лошадей	111.207	94.909	91.388
Кр. рогат. скота	290.913	192.398	234.096
Коров	159.990	117.697	117.010
Овец и коз	268.850	211.066	237.162
Свиней без поросят	127.738	18.220	35.968
Всего	841.868	540.210	623.972

Таким образом, общее сокращение животных к 1923 г. достигло 27%. Больше всего пострадало стадо свиней, почти на 86%. В 1924 г. количество их резко увеличилось.

Если количество скота (всего) в 1917 г. принять за 100, то в 1924 г. будем иметь только 62,97%, в 1924 г.—78,3%.

В 1925 г. было всего скота 831.386 голов, из них: лошадей—129.992; крупного рогатого скота—277.018; овец и коз—312.580; свиней—111.796. На одно хозяйство приходилось: лошадей—2,7 головы; крупн. рог. скота—6,1; овец и коз—6,9; свиней—2,4.

Увеличение стада происходит за счет мелких скороспелых животных.

Промышленность. Промышленность чрезвычайно незначительная и почти кустарная. Главные виды промышленности—лесная и связанная с ней сухая перегонка дерева, кустарно-щепной промысел, добыча дубильного корня.

Обилие пастбищ создало подходящую почву для развития скотоводства (в мясном и молочном направлении), а потому и вызывает переработку кож и обработку молочных продуктов (маслоделие и сыроварение).

Леса занимают около 22% площ. окр. В округе кроме мелких лесопилок имеется два крупных лесопильных завода: Усть-Туйский и Усть-Шишевский. Первый с производительностью 76.200 *км* (250.000 куб. фут.) пиленых материалов в год, второй—152.400 *км* (500.000 куб. фут.) Эта отрасль промышленности имеет для округа большую будущность.

Из предприятий химической промышленности сохранились главным образом заводы по сухой перегонке дерева.

Тарский государственный винокуренный завод с выработкой спирта-сырца в 3.000.000 градусов в год, занимавший до 60 человек рабочих, стоит на консервации. Завод оборудован 1 двигат. в 40 сил.

Кожевенная промышленность, славящаяся производством юфти, характеризуется 4 наиболее крупными заводами:

Наименование заводов.	Число раб.	Наименов. продукции.	Возможная производительность.
Кожзавод № 1 (Тара)	56	юфть	15.000 шт.
„ № 2 (с. Муромцево)	31	„	20.000 „
„ № 5 (с. Тюхалинск.)	14	„	3.000 „
„ № 3 (с. Евгашино)	20	„	10.000 „

Заводы находятся в ведении Терского Кожкомбината. Все эти заводы кадочного типа. Силовых установок не имеют.

Пути сообщения. Водных путей—р. Иртыш—693 *км* р. Ишим—180 *км*, р. Уй—267 *км.*, р. Туй—214 *км*, р. Тара—150 *км*, грунтовых дорог—860 *км*, или 11,9 *км* на 10 тыс. *кв. км.*

ТОМСКИЙ ОКРУГ.

Площадь и население. Округ лежит между 55°5′—61° сев. широты и 44°30′—59° восточной долготы и граничит: на юге с Н.-Николаевским и Татарским округами; на севере, с.-зап. и западе с Уральской областью; на юге с Барабинским округом; на с.-в.—с Красноярским округом; на востоке с Мариинским округом.

Общая площадь—318.858 *кв. км.* Удобной—2.673,433 тыс. *га* (2.452,7 тыс. дес.), неудобной—637,65 тыс. *га* (585,0 тыс. дес.).

В административном отношении он делится на 25 районов. Число населенных пунктов: сельских—2.163, городских—3. Административный центр—гор. Томск.

Населения—634.818, городского—92.497, сельского—542.321 чел. Плотность городского населения—1,9 чел. на 1 *кв. км.*, сельского—1,3 чел.

Сельское хозяйство. Число всех хозяйств в Томском районе—99.888 дворов. Сельское население округа исчисляется с Нарымским краем в 542.321 душу, в том числе население Нарымского края составляет — 36.577 душ.

По переписи 1920 года вся надельная площадь по угодьям распределяется нижеследующим образом:

	Усадьбы.	Пашни.	Сенокосы.	Выгон.
га	209.981	625.447	217.199	116.395

	Лес.	Лесостепь.	Прочие угодья.	Неудобной.	Всего удобной и неудобной (освоен.).
га	728.137	736.088	1.027.787	868.148	4.521.594

Землеобеспечение населения в округе определяется; 6,5—7 *га* на душу. Землеустройство округа должно быть направлено главным образом не на внутреннее устройство землепользования, а на внешнее определение границ отдельных селений с целью создания межселенной устойчивости в землепользовании.

По естественно-историческим условиям округ разделяется на районы—лесоболотные, подтаежные, таежные, лесостепные, лесостепно-болотный. Отсюда складывается как система всего хозяйства, так и система полеводства и животноводства.

В лесо-болотных районах система хозяйства скотоводческая, в таежных -- скотоводческая и земледельческо-скотоводческая, в подтаежных—земледельческо-скотоводческая, лесостепных—земледельческая и в лесо-болотном—земледельческо-скотоводческая. По размеру земледельческих хозяйств многопосевные в лесостепных, таежных и лесо-болотном районах, в лесо-болотных—малопосевные.

Общая площадь посевов по переписи 1920 г. была в Томском округе 177.035 *га*.

Площадь посева по культурам по переписи 1920 г. распределялась так (без Нарымского края):

Наименование культур.	Площадь посева.		%	Площадь посева на 1 хоз.	
	га	дес.		*га*	дес.
Рожь озимая	47.059, 6	43.174	26,7	0,7739	0,71
Рожь яровая	4.714,25	4.325	2,7	0,0763	0,07
Пшеница озимая . . .	606,04	556	0,3	0,0109	0,01
Пшеница яровая . . .	41.995,52	38.528	23,7	0,654	0,6
Ячмень	6.547,63	6.007	3,7	0,109	0,1
Овес	63.718,13	58.457	35,9	1,0464	0,96
Греча	2.105,88	1.932	1,2	0,0327	0,03
Просо	167,86	154	0,1	—	—
Горох, чечевица . . .	949,39	871	0,5	0,0218	0,02
Лен	3.244,93	2.977	1,8	0,0654	0,06
Конопля	1.741,73	1.597	0,9	0,0218	0,02
Картофель	4.013,38	3.682	2,3	0,0654	0,06
Кормовых трав	105,98	97	—	—	—
Прочие	45,89	42	—	—	—
Итого	177.035,62	162.399	100	2,9103	2,67

По пропорции культур в 1920 и 1921 гг. округ относится к овсяно-ржано-пшеничному.

По отношению восстановления плодородия почвы в округе системы полеводства—малозалежная трехпольная, беззалежно-

Наименование культур.	Площадь посева на 100 душ.		Посев в 1921 г.	
	га	дес.	*га*	дес.
Рожь озимая	14,388	13,2	44.833,88	41.132
Рожь яровая	1,417	1,3	4.383,98	4.022
Пшеница озимая	0,218	0,2	554,592	508,8
Пшеница яровая	12,862	11,8	30.006,61	27.529
Ячмень	1,962	1,8	5 520,85	5.065
Овес	19,511	17,9	43.504,08	39.912
Греча	0,654	0,6	3.321,23	3.047
Просо	0,0545	0,05	117,72	108
Горох, чечевица	0,327	0,3	822,95	755
Лен	1,09	1,0	3.737,61	3.429
Конопля	0,436	0,4	8 279,64	7.596
Картофель	1,199	1,1	3.734,06	3.434
Кормовых трав	0,327	0,03	105,98	97
Прочие	—		—	
Итого	55,173	49,7	142.453,19	130.691

навозная трехпольная, средне-залежная трехпольная, средне и мало-залежная навозная четырехпольная.

Площадь посева в 1921 г. была—130.691, т.-е. сократилась против 1920 г. на 19,1%. В 1925 г. было засеяно 323 т. *га*. Урожайность полевых культур сильно падает против урожайности прошлых лет, что видно из нижеследующей таблицы динамики урожая основных культур:

Наименование культур.		1913	1914	1915	1916	1917
Рожь озимая .	кг	606,0	966,4	687,9	638,8	1.048,3
	пуд.	37	59	42	39	64
Пшеница . . .	кг	1.113,8	1.081,1	655,2	753,5	1.097,4
	пуд.	68	66	40	46	67
Овес	кг	1.342,2	1.605,2	573,3	1.081,1	1.392,3
	пуд.	82	98	35	66	85

Наименование культур.		1918	1919	1920	1921	Среднее за 9 лет.
Рожь озимая .	кг	868,1	704,3	442,2	393,1	705,9
	пуд.	53	43	27	24	43,1
Пшеница . . .	кг	1.130,2	868,1	278,4	180,1	786,2
	пуд.	69	53	17	11	48
Овес	кг	1.015,5	900,9	425,8	229,3	951,6
	пуд.	62	55	26	14	58,1

Огородничество. Под огородными культурами по переписи 1920 г. находилось—4.354,2 *гектар*. (3.994,7 дес.).

Животноводство. В некоторых районах животноводство составляет главное занятие населения, в других занимает после земледелия второе место, полеводство в зависимости от районов имеет и разное направление. Так, мясное—в Нарымском крае; Чамксинском, Болотнинском районах—молочно-мясное; Молчановском, Таловском районах — молочное; Ново-Кусковском—молочно-мясно-овцеводное, в Кожевниковском—молочно-мясно-коневодное.

По размеру скотоводства хозяйства принадлежат главным образом к средне-скотным и малоскотным только в северных районах, а малоскотным—в районах чисто-земледельческих.

По переписи 1920 г. количество скота в абсолютных и относительных цифрах было следующее:

Наименование скота:	Количество.	В отн. цифрах ко всему скоту.	Количество на 1 хозяйство.	Количество на 100 душ.	Колич. скота в 1921 г.
Лошадей:					
Рабочих	122.126	15,2	2,0	37,4	101.908
Нерабочих	23.920	7,5	0,4	7,3	—
Молодняка	11.875	24,9	0,2	3,7	—
Всего . . .	157.921	1,2	2,6	48,4	172.092
Рогатого скота:					
Быков	2.022	61,8	0,03	0,6	—
Коров дойных . .	102.884	37,0	1,7	31,6	89.279
Молодняка	61.588	26,2	1,0	18,9	—
Всего . . .	166.494	85,8	2,7	51,0	180.532
Коз и овец:					
Взрослых	171.068	14,2	2,8	52,4	—
Ягнят	28.206	31,4	0,8	8,6	—
Всего . . .	199.274	71,7	3,3	61,0	179.504
Свиней:					
Взрослых	79.664	28,3	1,3	24,4	—
Поросят	31.447	17,5	0,5	9,6	—
Всего . . .	111.111	100	1,8	34	98.133
Всего скота	634.800	—	10,4	1.914	630.261

Таким образом в 1921 г. количество лошадей возросло, количество рогатого скота, наоборот, уменьшилось, овец, коз и свиней тоже сократилось. Общее же уменьшение скота сравнительно незначительное, всего на 4.539 голов. На 100 голов рабочих лошадей всякого скота приходилось 136,3, коров—84,3.

На 100 дес. пашни рабочих лошадей—21,3 гол. На 100 дес. посева раблошадей—75,2.

Количество лошадей, таким образом, указывает на избыток конского состава для сельско-хозяйственных работ.

В 1925 г. всего скота в округе было: 1 369.439 голов, из них: лошадей—255.766; крупного рогатого скота—355.605; овец и коз—551.676; свиней—206.292. На одно хозяйство приходилось: лошадей 2,5 головы; кр. рог. скота—3,6; овец и коз 5,6; свиней 2,1.

Пчеловодство. Пчеловодных хозяйств в 1920 г. было: 3.143. Ульев они имели — 38.452, из них колодных—30.898, рамочных – 7.554.

Леса. Лесов—27.380,80 тыс *га* (25.120 тыс. дес.), из нее удобной—15.920,322 тыс. *га* (14.605,8 тыс. дес.). Эксплоатируемая площадь—4.504,098 тыс. *га* (4.132,2 тыс. дес.).

Промышленность. Томский округ имел, по переписи 1920 г., всего 1 554 промышленных заведений, из них – 397 с двигателем. Из означенного количества предприятий в 1920 г. действовало 1.439 с общим числом рабочих и служащих в 16.101 чел.

По отрасли промышленности вышеуказанные предприятия распределялись следующим образом (см. табл. на стр. 1024):

Государственные органы, управляющие промышленностью, сосредоточили свое внимание на наиболее важных отраслях промышленности, имеющих твердую экономическую базу для дальнейшего своего развития.

К таковым относится горная — Анжеро-судженский каменноугольный район, эксплоатируемый Кузбастрестом.

В 1924/25 г. было по Анжерским копям приготовлено к вывозу угля 240 т. тоны, а по сунженским 329 тыс. тонн.

Пути сообщения. Сибирская магистраль — 189 *км*, Томская—в 95 *км*, Кольчугинская линия—338 *км*.

Наименование отрасл. промышленности.	Колич. предпр.	Из них с двигат.	Действ. в 1920 г.	
			Число.	Общее число раб ч. и служащ.
Добывание и обработка камня, глины и земли	38	4	34	587
Горная промышленность	77	10	16	3.509
Металлообрабатывающая	463	17	454	2.636
Обработка дерева	122	11	118	1.134
Химическая	26	3	18	419
Пище-вкусовая	499	286	423	2.370
Кожевенная	110	4	107	705
Одежная	149	6	143	1.835
Полиграфическая	15	5	15	699
Строительная	9	2	9	1.029
Прочие	106	49	102	1.228
Итого	1.614	397	1.439	16.151

Водные пути: р. Обь на протяжении 1.312 *км*, река Томь — 240 *км*, р. Чулыс — 333 *км*, р. Чичка-Юл, Улу-Юл. Юкса, Шегофка — 219 *км*, Чая — 481 *км*, Кеть — 618 *км*, Парабель—176 *км*, Вас-Ючань—832 *км*, Тым—640 *км*, р. Вах—517 *км*.

Грунтовых путей — 1.621 *км*. Главнейшие тракты: Московский — 225 *км*, Томско-Кузнецкий — 61 *км*, Нарымский—346 *км*, Богородский — 149 *км*, Колыванский—200 *км*, Томско-Паминский—138 *км*, Чулымский — 168 *км*, Вороново-Зыряновка — 48 *км*, Тайга-Таловка—49 *км*, Монастырское-Богородское — 55 *км*, Томско-Барнаульский—29 *км*.

ХАКАССКИЙ ОКРУГ.

Площадь и население. Хакасский округ лежит между 51°—51°30′ северной широты, 60°5′—63°40′ восточной долготы и граничит: на юге с Урянхайским краем и Ойратской областью; на ю.-з., з. и сев.-зап. с Кузнецким округом, на сев. с Мариинским округом; на северо-востоке с Красноярским и на востоке и юго-востоке с Минусинским. Территория округа — 54.472 *км.*

В административном отношении округ делится на 4 района. Поселений городского типа — 3: Абаканский завод, Черногорские копи и Рудник Июля. Сельских пунктов — 488. Административный центр — с. Усть-Абакинское.

Население — 76.631. Плотность населения — 1,4 чел. на *кв. км.*

Сельское хозяйство. Площадь землепользования составляет 1.902.182,8 *га* (1.745.121,86 дес.), из них — 814.985,1 *га* (747.694,65 дес.) удобной, 1.087.195,6 *га* (997.427,21 дес.) неудобной земли.

Площадь пашни (пар-посев) равна 3.906 *га* (35.835,6 д.) и площадь сенокоса — 72.049,00 *га* (66.100 дес.).

В естественно-историческом отношении округ делится на три части:

1. Степной, Чулым Енисейский район (север и центр Усть-Фыркалькой волости). Рельеф равнинный, высота над уровнем моря до 400 *м*, количество годовых осадков — 225—300 *мм*, средняя температура вегетационного периода — 14°, почва — светлые черноземы, господствующая растительность — злаковая степь.

2. Степной, Абаканский район (восточная часть Усть Абаканской волости и Аскизская волость). Рельеф — комбинирование равнинных площадей с отдельными участками и горными участками и высота над уровнем моря — 300—400 *м*, средняя температура вегетационного времени — 13—14°, количество годовых осадков — 300 *мм*, почва — комплекс южных черноземов, встречаются солонцы и песчаные почвы, господствующая растительность — злаковая и полынная степь.

3. **Предгорья Алатау.** (Казыльская, Сейская, юг У-Фыркальской, с.-з. часть Усть-Абанской и западная часть Аскызской волостей). Рельеф гористый, высота над уровнем моря достигает 600 *м*, количество годовых осадков — 400 *мм*, средняя температура вегетационного периода 14°, почва—серые лесные земли, господствующая растительность—лиственный и смешанный лес.

Число хозяйств—15.585.

Население инородческое, ведшее раньше кочевой образ жизни, в настоящее время в силу ограниченности земельной территории осело, но не оформило еще землепользования.

Поэтому форма землепользования может быть охарактеризована как общинная полуоседлая-полукочевая, и лишь только местами вкрапленное русское население ведет общинный порядок землепользования в оседлой форме.

Сельско-хозяйственная плотность населения на одну квадратную версту в среднем 2,8 чел. На площади — 113,81 *кв. км* (100 кв. вер.) населенных пунктов приходится от 1,6 до 3,1 и в среднем по округу дают 1,8 пункта.

Удобной площади — 814.786,46 *га* (747.694 дес.), неудобной—1.087.195,43 *га* (997.427 дес.).

Процент удобной земли ко всей площади равен—43. Общая площадь пашни (посев и пар) ко всей площади удобной земли составляет 4,7%. По отношению к площади, занятой под пашней, сенокос составляет 184%, или 8,9% по отношению ко всей площади удобной земли.

Полеводство. Площадь посева определяется цифрой в 30.532,5 *га* (28.011,5 дес.) и площадь пара—8.528,29 *га* (7.824,1 дес.), или 78,11% ко всей пашне.

Распределение площади посева по культурам и их процентное отношение характеризуется ниже приводимыми данными (см. табл. на стр. 1027):

Главными культурами являются, таким образом, зерновые хлеба: пшеница, овес, яровая рожь, технические же растения никакой роли не играют, т. к. почти отсутствуют.

Процент беспосевных хозяйств по округу колеблется от 6,65% до 45,5% и в среднем равняется 27,04%.

Наименование культур.	Площадь. посева.	%	Площадь посева на 1 хозяйство.	Площадь посева на 100 душ об. пола.
Рожь озимая . . . га	1.273,12	4,17	0,1	1,9
дес.	1.168,00		0,097	1,77
„ яровая . . . га	4.091,36	13,40	0,3	6,1
дес.	3.753,55		0,304	5,69
Пшеница яровая . га	14.003,85	49,14	1,2	22,7
дес.	13.765,00		1,145	20,87
Ячмень . . . . га	1.709,77	5,60	0,1	2,5
дес.	1.568,60		0,130	2,33
Овес . . . . га	7.553,80	24,74	0,6	11,4
дес.	6.930,10		0,567	10,51
Крупяные . . . . . га	85,47	0,28	0,006	0,1
дес.	78,42		0,006	0,14
Лен . . . . га	94,62	0,31	0,007	0,1
дес.	86,81		0,007	0,17
Конопля . . . . . га	112,94	0,37	0,008	0,2
дес.	103,62		0,008	0,26
Картофель . . . . га	445,75	1,46	0,037	0,7
дес.	408,95		0,034	0,71
Прочие . . . . га	161,81	0,53	0,013	0,3
дес.	148,45		0,012	0,32
Всего . . га	30.532,53	100%	2,51	46,6
дес.	28.011,40		2,31	42,82

Обеспеченность одного хозяйства посевом в среднем равна 2,5179 *га* (2,31 дес.) с колебанием по отдельным районам от 2,0928 до 3,4444 *га* (от 1,92 до 3,16 дес.). На 100 душ населения обоего пола приходится в среднем посева 46,6738 *га* (42,82 дес.), причем в некоторых районах эти цифры падают до 37,814 *га* (34,60 дес.), а в других поднимаются до 61,8248 *га* (56,72 дес.).

На 109,25 *га* (100 дес.) посева, 254,951 *га* (233,9 дес.) покоса. В 1925 г. под посевом было 33 т. *га*.

Приведенные выше цифры говорят за то, что земледелие Хакасского округа имеет второстепенное значение, являясь занятием подсобным, и в подавляющей своей части носит здесь потребительский характер.

Система полеводства отличается разнообразием и неустойчивостью. В одних местах с поднятых новин или долголетней залежи снимается возможно большее количество хлеба (5—7), и затем снова забрасывают в долголетнюю залежь. Но это возможно лишь в местах с достаточным орошением. Более же распространенным способом эксплоатации является парозалежная система.

Скотоводство. Совершенно другая картина рисуется статистическими данными по отношению к скотоводству.

По сведению торговых кругов гор. Минусинска в прошлом за год из Минусинского края вывозилось в живом весе: 40.000 голов крупного рогатого скота, 19.000 лошадей, 25.000 овец и 10.000 свиней; в мясе: 4.914.150 *кг* (300.000 пуд.) скотского мяса, 655.220 *кг* (40.000 пуд.) баранины, 1.638.050 *кг* (100.000 пуд.) 160 т. п. свинины.

Кроме того, вывозилось 327.610, *кг* (20.000 пуд.) шерсти, 655.220 *кг* (40.000 пуд.) овечьей шерсти, 81.902 *кг* (5.000 пуд.) волоса, 10.000 пар катанок, 7.000 шуб, 5.000 овчин, 50.000 кож, 3.000 опоек, 120.000 овеч. кишек и проч.

При этом из общего количества скота, вывозимого из Минусинского края, $^5/_8$ поставлялось на рынок инородцами (Хакасский округ), $^2/_8$ крестьянами и $^1/_8$ бийским, усинским и урянхайским населением. Отсюда ясно, что наиболее важная отрасль местного хозяйства—ското-торговля и ското-промышленность—базировалась на инородческом скотоводстве.

Замкнутое в процессе русской земледельческой колонизации тесным кольцом в своих сухих, слабоорошенных и скудных почвою степях, полукругом огибающих дикие массивы Кузнецкого Алатау, инородческое население направило все силы своего хозяйства на занятие, соответствующее характеру занимаемой территории,—скотоводство, и явилось крупным поставщиком на рынок продуктов последнего.

По данным 1920 г. скотоводство района характеризуется следующими цифрами:

а) численность стада:

Лошадей всех.	В том числе рабочих	Крупного рогатого скота.	В том числе коров.	Овец и коз.	Свиней.	Всего голов.
56.285	35.442	104.756	42.024	227.436	6.535	395.012

б) пропорция стада:

14,3	8,9	26,3	16,4	57,6	1,8	—

в) пропорция возрастных групп скота (по данным агронома Окушко):

Лошад. рабоч.	Ремонтн. молодн.	Быков ст. 2 лет.	Коров дойных.	Нетелей и быков.	Подтелков и телят.	Овец взросл.	Коз взросл.	Свиней и боровов. старше 1 года.
69,18	30,82	1,63	41,99	17,00	39,38	61,96	61,9	41,34

На 109,25 *га* (100 дес.) посева приходилось голов скота (с переводом на крупный)—450,13. В 1925 г. всего скота числилось 594.185 голов. Из них лошадей—70.666; крупного рогатого скота—157.325; овец и коз—355 851; свиней—10.343. Годовой вывоз: лошадей 25 тыс. голов, рогатого скота—13 тыс., овец—16 тыс., свиней—4 тыс., Мяса 4.500 тонн, шерсти 700 тонн., овчин—3.000 тонн; кож—27 тыс. тонн.

Леса. Площадь лесов округа—1.688.343 дес., из нее удобной—1.108.856 дес.

Промышленность. Промышленность этого округа—вся в будущем. Благодаря наличию большого количества разнообразных полезных ископаемых (медь, железо, каменный уголь, асбест, золото, соль и др.), залегающих в больших количествах и разрабатывавшихся еще в XVIII в. (медь) и во второй половине XIX в. (золото), будущее района на-ряду с интенсификацией животноводства заключается в развитии горнозаводской промышленности при наличии громадного запаса белого угля. Из полезных ископаемых укажем наиболее характерные: медные руды (Печищенское месторождение) по реке Печище представляют собой медистые песчаники с содержанием меди около 2,38%. Это месторождение очень надежно и находится вблизи строящейся Ачинско-Минусинской железной дороги. К этой группе относится и Больше-Озерское месторождение (в 13 вер. от Божьего озера и около улуса Касолоуссинского в долине р. Пармы).

Также в районе между р. Базой и Камыштой, на левом берегу реки Абакана имеется группа медных месторождений, большая часть которых разрабатывалась и в доисторические времена населением, а затем, во второй половине XVIII столетия—русским правительством. Из этих месторождений более солидные: Темирское в горе Темир также, между верховьями рек Нени и Беи—в 16,002 *км* (15 вер.) от ст. Синявсконе-Базинское, по левую сторону реки Базы, в 2,134 *км* (2 вер.) от улуса Кольчикова. Также представляет интерес Уленьская группа медных рудников около улуса Малый Улень. Содержание меди в рудах от 2 до 5%. По запасам относится к второстепенным месторождениям. На рудниках действовал до 1918 года выстроенный там медноплавильный завод. Наиболее же благонадежными запасами является группа медных рудников, расположенная к югу от озера Иткуль (рудники: Иткульский, Заступовский, Обер-Штейгерский, Нагорный и Карышский).

Руды эти, кроме значительного количества меди (до 9,419 *кг* (23 ф.) с пуда руды) и 6 зол. серебра, давали до 3 зол. золота с 1.638,050 *кг* (100 пуд.) руды. Запасы исчислены до

2.948.490.000 *кг* (180.000.000 пуд.) руды при среднем содержании меди в 5%.

В округе известны и многочисленные выходы каменного угля, заключавшиеся в угленосных отложениях Абаканско-Енисейского бассейна, занимающего оба берега Абакана. Так, выходы угля известны на левом берегу реки Абакана, в 8 вер. к западу от села Аскойского; на правом берегу против села Усть-Есинского около Аскынского перевоза. Здесь найден пласт мощностью 1,2 метров. Запасы за недостаточностью разведочных работ не исчислены. В границы Хакасского округа своей большой частью входит также Абакано-Енисейский каменноугольный бассейн, занимающий площадь около 327.800 *га* (300.000 дес.).

На этом пространстве встречено свыше 20 пластов, мощностью до 6,401 *м* (3 саж.). Уголь разрабатывался Изыхскими (на правом берегу Абакана, около улуса Белоярского), Красными (около озера Красного), Комячинскими (на левом берегу Енисея в 21,336 *км* (20 вер.) от устья Абакана) и Черногорскими копями (также на левом берегу Енисея в 19,202 *км* (18 вер.) от села Усть-Абаканского). Возможные запасы угля исчисляются свыше 1.638,050 млрд. *кг* (100 млрд. пуд.). Угли всех месторождений коксуются, почему этот бассейн будет иметь большое значение для будущей металлургической промышленности.

Из золотых месторождений необходимо отметить Июсский золотоносный район и золотоносные россыпи с содержанием золота до 30 долей по притокам Безы (Часголу и Игерчелу), по притокам Камшты (Узунжуму, Немиру, Нен). Входящие в состав Июсусского района рудники и прииски могут быть разделены на две группы: восточную (по системе Белого и Черного Июссов) и западную Саралинскую; (по системе р. Саралы-Июсса). Центральным пунктом первой группы является рудник „Богом дарованный“ в 42,672 *км* (40 вер.) от с. Покровского (Чебаки), центральным пунктом западной части группы—„Андреевский“ в 53,340 *км* (60 вер.) от Сарадинского улуса. По времени открытия здесь золота (1832 г.) Июсский район считается старейшим в Енисейской губ. Развитие здесь золотопромышленности видно из следующего: в 1834 г. на

4-х приисках было добыто 15,5390 *кг* (37,9 фунт.), в 1859 г. количество приисков возросло до 18, и добыча поднялась до 948,4120 *кг* (57,9 п.). В 1899 г. почти одновременно открываются богатые золоторудные месторождения: Июловский, Андреевский, Воскресенский и Богом-дарованный рудники. Благодаря разработке этих месторождений производительность районов начинает быстро повышаться при все увеличивающейся добыче золота из коренных месторождений и понижаться из россыпных. С 1834 по 1923 г. этот район дал 30.156,72660 *кг* (1.841,07 п.) золота, что составляет 5,22% всей добычи золота в Енисейской губ. Содержание золота в 1.638,050 *кг* (100 пуд.) кварца доходило до 24 зол., и богатейшие рудники этого района, Богом-дарованный и Андреевский, дали каждый свыше 3.276,100 *кг* (200 пуд.) золота. Указанные данные подчеркивают важное значение для района разработка коренных месторождений золота. В золотоносном отношении район не может считаться истощенным, т. к. выработаны лишь богатые россыпи и только частично золоторудные месторождения. Несомненно также наличие целого ряда золоторудных месторождений, совершенно еще не затронутых.

С проведением Ачинско-Минусинской ж. д. район еще более приблизится к крупным экономическим центрам. Удовлетворительное обеспечение Июсского района дорожной сетью, ставящее его в более благоприятные условия по сравнению с другими золотоносными районами Енисейской губернии, в связи с наличием многочисленных и богатых золоторудных месторождений гарантирует в будущем промышленное значение этого района.

Месторождения железа, известные в этом округе, находятся в районе р. Камыш ы, около улуса Болганова, это — залежи магнитного железняка, ныне разведываемого, повидимому, с значительными запасами. Известны также серебро-свинцовые руды по ключу Игрчелу (правому берегу р. Базы) в 26,670 *км* (25 вер.) от улуса Кольчикова. Солидное месторождение с содержанием свинца до 85%. Из других ископаемых имеет значение асбест. Наиболее разведанные (из многочисленных) в Аскысской волости — Бистагское, в горе Бистаг, недалеко от озера Булонкуль. Но и это месторождение нельзя считать вполне благонадежным ввиду незначительного месторождения змеевиков. Кроме того имеется: 1) барит — обширное месторождение, известное место между речками Базой и Сыром и на правой стороне р. Аскыса, между улусами Иресовым и Севскиным, 2) магнезия—между Малым и средним Сырами, около улуса Сельтисова и 3) алебастр—на берегу озера Кизыль-Куль. Если добавить к этому перечню естественных богатств округа еще залежи соли: содочное озеро Шунет (крепость рассола до 19,8°), садка соли достигает до 982.830 *кг* (60.000 пуд.) в год, глубина высохшего озера Кизиль-Куль, со дна которого заложены колодцы для извлечения соленых растворов, вываривавшихся на Абаканском солеваренном заводе. Крепость рассолов достигает до 12°. Годовая выработка соли превышает 1.638.050 *кг* (100.000 пуд.).

Пути сообщения. По округу проходит Ачинск-Минусинская ж. д. — 265 *км*. Водные пути: Абакан — 488 *км*, р.р. Белый и Черный Июс: первый—175 *км*, второй—203 *км*, р. Чулым — 65 *км*. Грунтовых путей: 285 *км*, Божье озеро—Чебаки—93 *км*, Чебаки—оз. Батоли—140 *км*., гр. Минусинского округа: Потрашилово—52 *км*.

ОЙРОТСКАЯ АВТОНОМНАЯ ОБЛАСТЬ.

Площадь и население. Ойротская автономная область образована в 1922 г. из бывшего Горно-Алтайского уезда. Территория области исчисляется в 90.358 *км*. Областной центр находится в селе Улала. Населенных сельских пунктов—470, районов—10. Всего населения (городского населения нет) насчитывалось в 1920 г. 81 тыс. душ, в том числе мужчин—39,8 тыс. и женщин—41,2 тыс.; в 1923 г. мужчин—39,7 тыс. и женщ.—43,0 тыс. Всего 82,7 тыс. чел. и на 1 янв. 1925 г., по исчисл. ЦСУ,— 86,9 тыс. По данным на 1926 г. население края 82,9 т. чел. Плотность населения на 1 *кв. км* равняется 0,8 душ. Число хозяйств в 1923 г.— 16,5 тыс., в среднем на одно хозяйство приходится 5,0 душ, и в 1924 г.— 17,4 тыс. Населяют область: русские—(54%), алтайцы—41%, туземцы—теленгиты, шорцы, киргизы и т. д.—5%. Туземные племена населяют высокогорную часть Алтая, ведут кочевой и полукочевой образ жизни; занимаются преимущественно скотоводством. Русские заселяют более низменные места, занимаются земледелием и промыслами.

Сельское хозяйство. Земледелие в крае развито слабо, из 813,8 тыс. *га* (744,9 тыс. дес.) удобной земли засевалось в 1923 г. всего лишь 19,7 тыс. *га* (18,1 тыс. дес.), или 4,3%, в 1924 г.—30,0 тыс. *га* (27,3 тыс. дес.). в 1925 г.—23 тыс. *га*. До 1920 г. площадь посевов была гораздо выше, но неурожайные 1920—22 г. сильно сократили размеры посева. Сеется главным образом пшеница, затем овес, ячмень и просо. На 100 дес. посева приходится: ржи — 4,0, пшеницы—28,7, овса—25,8, ячменя—12,3, проса—19,1, гречихи—3,4, масляничных культур—4,4 и картофеля—0,6 дес. Система земледелия залежная. Климатические условия в горной части области не дают развиться полеводству, и продукция его далеко не покрывает потребности населения.

Зато в области широко развито скотоводство. Огромные пространства земель, покрытые прекрасным покровом сочных трав, способствовали его развитию. До войны горный Алтай являлся поставщиком продуктов животноводства: мяса, кожи, шерсти и т. д.

Движение скота по видам за ряд лет (в тыс. гол.) представляется:

Годы.	Лошадей.	Кр. рогатого скота.	Мелкого скота.	Всего.
1920	130,3	153,4	105,2	388,9
1922	65,5	67,8	63,7	197,0
1923	61,9	66,3	103,6	231,8
1924	73,7	108,6	209,3	391,6
1925	77,3	123,4	273,6	474,3

По обеспеченности рабочим и молочным скотом крестьянские хозяйства делились (в %%):

Без рабочего и молочного скота . . .	11,0%
С 1 раб. и молочн. коров.	30,0 „
От 1 до 2 молочн. коров	26,0 „
„ 2 „ 5 „ „	25,0 „
Свыше 5 „ „	8,0 „

Из с.-х. промыслов необходимо отметить один особый вид промысла—разведение маралов, которых до войны насчитывалось до 2,6 тыс. голов. Рога-панты маралов (проваренные и просушенные) продаются в Монголию по цене от 8 до 12 руб. за 400 *г* (1 фунт). В настоящее время мараловодство разрушено и требует больших средств для его восстановления.

Пчеловодное хозяйство насчитывало в 1920 году 29,5 тыс. ульев, в том числе рамочных—2,5 тыс. За последние годы число ульев сократилось больше, чем наполовину за отсутствием медосбора в неурожайные 1920—22 г.г.

Сбор кедровых орехов до войны достигал до 5,7 тыс. тонн (350 тыс. пуд.), в настоящее время значительно понизился, вследствие частых пожаров и сокращения площади кедровых лесов при бессистемной рубке.

Пушной промысел ранее занимал по доходности второе место после скотоводства. Добыча пушнины, в переводе на беличьи хвосты, в довоенное время достигала до 300 тыс. шт., в 1923 г. она составляла всего 5% довоенной. Но в недалеком будущем этот промысел встанет на должную высоту, благодаря увеличивающемуся спросу на пушнину.

Леса. Площадь лесов в области занимает 65% всей территории. Общая лесная площадь исчисляется в 5.688,9 т. *га* (5.207,2 тыс. дес.), в том числе удобной лесной—2.501,3 т. *га* (2.289,4 тыс. дес.). Породы лесов хвойные—сосна, кедр, ель и пихта. Обилие ценных лесов должно бы, кажется, развить лесные промыслы, но за отсутствием дорог и рынков сбыта леса гибнут от заражений, пожаров и бессистемной рубки.

Промышленность. Горная и обрабатывающая промышленность в области отсутствуют. Полезные ископаемые богатства еще совсем не обследованы. В 1924 г.

имелось промышленных предприятий: мельниц—71, кожевенных заводов и сапожных мастерских—32, маслодельных и сыроваренных заводов—8, кузниц—45, один воскобойный завод, лесопильный—1, гончарных—2 и др. Все предприятия кустарного типа. Общая продукция равняется 64 тыс. руб.

На 1 окт. 1924 г. имелось пром. предпр. I разр. 188, II—IV—33.

Пути сообщения. В области нет ни железнодорожных, ни водных (судоходных) путей; из грунтовых дорог—Чуйский тракт, ведущий в Монголию.

Торговля. Торговля до 1923 г. носила характер более натурообмена и лишь с 1923 г. кое-где начало проявляться товарно-денежное обращение.

За период октябрь-март 1923/24 г. было выбрано патентов на торговые заведения 148, из них на с. Улала падало 41. Предприятия по размерам: II разряд—21, III разряд—116, IV разряд—10 и V разряд—1. Торговый оборот за то же время равнялся 339 тыс. руб. (из них падает на госторговлю—17,1%, кооперацию—69,4% и частную—13,6%).

На 1 окт. 1924 г. выбрано патентов 154, из них госуд.—21, кооперат.—81 и частных—42.

Местный бюджет на 1924/25 г. определен по доходной части в 723,6 тыс. руб. и по расходам в той же сумме.

Народное образование и здравоохранение. Школьная сеть. Имеется школ: 9-леток—1 с 20 педагогами и I ступ.—71 с 76 педагогами, с 3,0 т. учащихся. Библиотек—18, ликпунктов—62, изб-читален—31.

Из лечебных заведений:—4 больницы, 65 коек, 3 фельдшерских пунктов; врачей—3, фельдшеров—10 и акушерок—2.

Ветеринарных участков—4, ветврачей при них—4 и фельдшеров—4.

ИРКУТСКАЯ ГУБЕРНИЯ.

Площадь и население. Современная Иркутская губерния занимает площадь в 841.697 *км* и в административном отношении делится на уезды: Верхоленский, Зиминский, Иркутский, Киренский, Тулунский. Все уезды подразделяются на 24 района. Городов по губернии—7, поселений городского типа—17, селений—2.315.

Численность *городского населения* представляется в следующем виде (в тыс. душ):

Городское население.	1897 г.	1917 г.	1920 г.	1923 г.
Мужского . . .	33,1	58,4	79,9	75,7
Женского . . .	29,7	66,2	87,8	79,3
Итого . . .	62,8	124 6	167,7	155,0

В 1925 г. городского населения числилось 127.712 чел.

Из городов наиболее важные: Иркутск (губцентр) с населением 88,3 тыс., Тулун—7,0 тыс., Черемхово—7,0 тыс.

Численность *сельского населения* за тот же период: в 1897 г.—451.5 тыс. чел. в 1917 г.—604,9, в 1920 г.—685,2, в 1923 г.—500,8. В 1925 г.—530,3 т. чел.

Число хозяйств, по переписи 1920 г., составляло 95,2 тыс. с 509 тыс. душ. На одно хозяйство приходилось 5,3 души. В 1923/24 г. всего хозяйств числилось 93,0 тыс. с 511,6 тыс. душ или 5,5 д. на одно хозяйство.

Плотность населения в Киренском у. равнялась в 1920 г. 0,03 чел. на 1 кв. версту, сельского—0,02. Губерния без этого северного уезда имеет общую плотность 2,4, сельского населения—1,9.

Национальный состав губернии по переписи 1920 г. дает следующие цифры (в тыс. чел.): русских—555,5, бурят—82,3, евреев - 9,7, поляков—7,5, прочих—21,2. В настоящее время процент бурят значительно уменьшился в связи с выделением Бурятской авт. обл.

Сельское хозяйство. Земледелие. Система полеводства в Иркутской губ. характеризуется двухпольем; у русского населения намечается переход к трехполью. Значительная часть культурных земель представляет собой участки, освобожденные от леса, так что в основании земледельческого хозяйства многих местностей губернии лежит подсечная система. Эти земли принадлежат большею частью старожилам и разбросаны небольшими участками в более удобных по рельефу местах и в отношении их укоренилось так называемое „подворно-наследственное“ землепользование. По отношению к сенокосам и вообще малопригодным для пашни местам сложился общинный характер пользования. Выгоны и лес находятся также в общинном пользовании. Изменения посевной площади за 1913—24 г.г. рисуются следующими цифрами в тыс. гектаров и десятин: 1913 г. — 368,4 *га* (338,8 дес); 1916 г. — 360,8 *га* (331,5 дес.); 1923 г. — 318,8 *га* (292,6 дес.); 1924 г. — 365,2 *га* (335,6 дес.). В 1925 г. посевная площадь равна 340 т. *га*.

Посевная площадь отдельных культур на те же годы в тыс. дес. [1]):

Годы.	Рожь.	Пшеница.	Овес.	Ячмень.	Крупяные.	Масличн.	Картофель.	Прочие.
1913	179,2	49,2	74,7	19,9	4,3	3,0	7,2	11,9
1916	157,4	56,8	64,6	23,2	7,3	4,1	8,4	3,7
1923	143,6	53,6	52,2	18,1	9,5	4,4	6,7	4,5
1924	155,5	71,9	59,5	18,1	10,7	5,7	8,6	5,6

Преобладающее значение для губернии имеют, как видно, посевы ржи, пшеницы и овса. Губерния должна быть отнесена к числу ржано-овсяно-пшеничных. Урожай полевых растений не отличается особым постоянством. Средний урожай четырех главнейших зерновых хлебов (ржи, пшеницы, ячменя и овса) по губернии представляется в таком виде: в 1913 г.— 1,06 тонн (64,8 пуд.), в 1916 г.—10,4 тонн (64,0 пуд.), в 1917 г.—0,61 тонн (37,6 пуд.), в 1920 г.—0,8 тонн (49,4 пуд.), в 1921 г.—0,58 тонн (35,3 пуд.), в 1922 г.— 0,59 тонн (36,4 пуд.).

---

[1]) По данным А. В. Черных, „Земледелие и зерновое хозяйство Иркутской губернии“.

Урожайность последних 1920—22 г.г. дает приблизительно 50% урожайности 1913 г. Причины падения урожайности одновременно зависят как от климатических факторов—засухи последних лет, — так и от общих изменившихся экономических условий.

Сбор хлебов по Иркутской губернии по отчету губэкосо представляется в следующем виде (в тыс. тонн и пуд.):

Годы.	Валовой сбор.			Чистый сбор.		
	Прод.	Корм.	Итого.	Прод.	Корм.	Итого.
1920 . .	173,0 (10.559,3)	55,1 (3.364,3)	228,1 (13.923,6)	134,3 (8.201,5)	39,3 (2.400,7)	173,6 (10.602,7)
1921 . .	101,2 (6.178,8)	27,9 (1.702,3)	129,1 (7.881,1)	62,9 (3.841,9)	15,0 (914,7)	77,9 (4.756,6)

В 1924 году валовой сбор хлебов составил в тыс. пуд.: ржи – 6.568, пшеницы — 3.405, ячменя—718, овса—3.279, прочих зерновых—401, картофеля—4.908.

На душу сельского населения приходилось в 1922 г. 0,17 тонн (10,8 пуд.) продовольственных хлебов и 0,04 тонн (2,8 пуд.) кормовых. В большей части районы губерний обеспечены хлебом для собственного прокормления, но губерния в целом дефицитна по основным продовольственным хлебам. Земледелие Иркутской губ., таким образом, имеет чисто-потребительский характер.

По переписи 1917 г. степень обеспечения отдельных хозяйств инвентарем выражалась в следующих цифрах:

Категории хозяйств.	Плуг. однок.	Плуг. двухк.	Сеялок.	Косилок.	Жнеек.	Молотилок.
У старожил	20,3	3,2	0,7	1,8	2,5	5,3
У переселен.	56,6	0,1	0,1	1,1	1,1	4,0

Группировка крестьянских хозяйств по посевной площади в процентах дает такие цифры:

	1921 г.	1922 г.
Без посева	3	3
С посевом до 1 дес.	12,3	12.4
„ „ от 1,1 до 2 дес.	19,1	22.7
„ „ „ 2,1 „ 3 „	19,5	18,9
„ „ „ 3,1 „ 4 „	14,3	16,3
„ „ „ 4,1 „ 6 „	18 3	16,5
„ „ „ 6,1 „ 9 „	10,0	6,9
Свыше 9 десятин	3,5	3,3

Как видно, увеличивается число хозяйств малосеющих и средних за счет уменьшения хозяйств многосеющих, имеющих посев в размере ниже среднего. Дальнейшее развитие полеводства задерживается почти полным исчерпанием удобного земельного фонда. Главные усилия должны быть обращены на интенсификацию сельского хозяйства, в частности на мелиоративные работы в широком смысле этого слова. Однако плохие условия транспорта ограничивают возможности полеводства вырасти за пределы потребительной нормы губернии и дать экономически выгодный для экспорта зерновой продукт.

Общее количество скота по отдельным видам за 1916—1924 г.г. представляется в таком виде (в тыс. штук):

Годы.	Лошадей.	Крупн. рог. скота.	Овец.	Коз.	Свиней.	Всего.
1916	301,4	605,3	278,1	47,4	235,3	1.467,5
1920	203,4	277,0	137,0	13,7	117,3	748,7
1922 . . .	255,4	351,9	131,8	18,6	171,6	929,5
1923	215,3	274,7	149,3	17.1	110,5	767,0
1924	223,2	280,6	206,4	22,5	192,9	925,6
1925	240,7	330,6	310,9	—	186,4	1.068.659

1921 г. под влиянием понижения урожайности и недостатка кормовых трав, а также распространения чумы дал сильное сокращение скота. Последующий год не вносит значительного улучшения в этом отношении. 1924 г. обнаруживает тенденции повышения. Особенно интенсивно растет овцеводство и свиноводство. Обеспечение скотом на одно крестьянское хозяйство:

Годы.	Лошадей.	Крупн. рог. скота.	Овец.	Коз.	Свиней.	Всего.
1917	2,9	5,5	2,8	0,1	2,4	13,7
1920	2,3	3,3	1,5	1,4	9,0	10,4
1922	3,0	4,2	1,5	0,2	2,0	11,2
1924	2,4	3,0	2,2	0,3	2,1	10,0
1925	2,6	3,5	3,3		2,1	11,5

Развитие скотоводства в Иркутской губернии имеет решающее значение для поднятия экономического благосостояния губернии, но оно тесно и неразрывно связано с сельским хозяйством, нуждаясь в общем для своего прогресса в наличии тех же предпосылок, что и для полеводства, а именно интенсификации сельского хозяйства в целом. В сферу рыночных отношений скотоводство втянуто главным образом в пригородных местностях, где более ясно намечается молочное хозяйство, тогда как для других местностей губернии более правильным определением было бы мясо-молочное хозяйство, у бурят же большее значение имеет мясное хозяйство.

Огородничество развито в губернии слабо и служит главным образом потребностям самого населения. Этот промысел производится исключительно в среде русского населения. Буряты до сих пор в массе не занимаются огородничеством. Промышленное огородничество имеет место близ городских и промышленных центров. Разводят главным образом овощи. Можно отметить еще коноплю и специальные культуры—хмелеводство. В 1920 г. под огородами в Иркутской губернии было занято 7,3 тыс. *га* (6,7 тыс. дес.), что давало 820 *кв. м* (18,1 кв. саж.) на одного жителя. Площадь огородов в 1921 г. увеличилась до 10,6 тыс. *га* (9,7 тыс. дес.).

Попытки плодоводства имеют любительский характер. Экономически плодоводство невыгодно и не имеет никакого будущего. Развивается только ягодное садоводство.

Развитие пчеловодства идет медленно. Хозяйств с пче-

Годы.	В тыс. штук.			
	Кур.	Гусей.	Уток.	Индеек.
1920	422,2	19,2	16,9	4,9
1921	342,7	20,7	17,3	5,2
1922	315,7	26,1	24,3	5,6

лами было в 1920 г. 292 с 1,9 тыс. ульев, хотя условия для развития пчеловодства вполне благоприятные, и оно имеет все данные для быстрого прогресса в ближайшем будущем.

Птицеводство губернии не имеет промышленного характера, и только в пригородном районе птица разводится для рынка. В губернии насчитывалось (см. табл. на стр. 1042):

Рыболовство развито, главным образом, в районе озера Байкала; ловится омуль, идущий на городской рынок, из других видов: осетр, таймень, сиг, щука, окунь и др.

Звериный промысел имеет особое значение для населения таежных пространств. Горы восточного Саяна, Прибайкальские и тайга представляют обширный район пушного промысла, которым кормится население тайги. В этом же районе развит промысел собирания кедрового ореха.

Лесное хозяйство. Лесным пространством занято в Иркутской губ. 72,7 милл. *га* (66,6 милл. дес.), т. е. 87$^0/_0$ общей площади. Из них удобной лесной площади считается приблизительно 52,4 милл. *га* (48 милл. дес.), что дает $^2/_3$ всей территории. Иркутская губ. по площади лесов по проценту лесистости занимает исключительное место. Главные породы: лиственница, сосна, ель, пихта и др. Лесная площадь еще мало исследована, лесоустроительные работы коснулись только 7,3 милл. *га* (6,7 милл. дес.). В настоящее время площадь эксплоатируемых лесов достигает 4 милл. *га* (3,7 милл. д.) или 8$^0/_0$ удобной лесной площади.

Перспективы развития лесного хозяйства зависят от расширения потребности в древесине внутри губернии в связи с развитием промышленности и транспортного хозяйства и организации лесотехнических предприятий на месте, дающих возможность вывоза более ценных полуфабрикатов за пределы губернии. Очень широкие возможности открываются перед лесной промышленностью Иркутской губ. в смысле экспорта за границу, что тесно связано с устройством северного морского пути и упорядочением транспортных средств для переброски леса к устьям Лены и Енисея.

Промышленность. В области добывающей промышленности в Иркутской губ., благодаря присоединению к ней некоторой части золотоносного района Якутии, первенствующее место занимает золотопромышленность. Главная деятельность по приисковым работам сосредоточена в Олекминском округе. Округ подразделяется на две системы: Витимскую и Олекминскую. В Витимской системе заслуживает особого внимания р. Бодайбо, в бассейне которой, на относительно небольшом пространстве, расположены самые богатые прииски. Богатые прииски расположены также по притокам рек, текущих в Лену. Получаемое на Олекминско-Витимских приисках золото отличается своей крупностью, так что нередко встречаются самородки в 102 *г* ($^1/_4$ фунта и более). В 1914 г. было добыто в Витимском горном округе—11,48 тонн (701 пуд.) золота и Олекминском—3,58 тонн (219 пуд.). В конце 1921 г. все прииски бывш. Ленского Золотопромышленного Товарищества, а также других предприятий в пределах прежних Олекминско-Витимских горных округов, обнимающих до 296 тыс. *кв. км* (260 тыс. кв. верст), вошли в трест „Лензолото". В довоенное время Ленские прииски давали до $^1/_3$ всей добычи по России. Рабочих числилось в 1913 г. 7.641 человек.

Губерния богата также месторождениями каменного угля. Особенное значение имеют Черемховские копи. Черемховский бассейн является самым крупным в Сибири после Кузнецко-Алтайского. Бассейн находится вблизи ж.-д. магистрали (в 128 *км* или 120 вер. от Иркутска). Производительность Черемховских копей выражалась в 1916 г. в 769,9 тыс. тонн (47 милл. пуд.), в 1917 г.—1.269,5 тыс. тонн (77,5 милл. п.). В первом квартале 1923/24 г. добыча выразилась в 111,4 т. тонн (6,8 милл. пуд.), что по сравнению с соответствующим периодом 1922/23 г. дает повышение на 23%.

Из других горных пород надо отметить наличие графита и асбеста в Иркутском уезде. До войны первого добывалось 5 тонн (свыше 300 пуд.) и второго—24,5 тонн (1,5 тыс. п.). Большое значение имеет Иркутский солеваренный завод, снабжающий солью всю восточную Сибирь, удовлетворяя половине всей ее потребности в соли. В 1916 г. выварка соли достигла 16,38 тыс. тонн (1 милл. пуд.), в 1920 г. упала до 590 тонн (36 тыс. пуд.), держась на этом уровне до 1923 г., когда она увеличилась до 9,5 тыс. тонн (580 тыс. пуд.). Число рабочих на заводе превышает таковое до войны (380 человек, вместо

316 человек). Производительность одного рабочего в 1923 г. равнялась 26,2 тонн (1,6 тыс. пуд.), а в 1913 г.—49 тонн (3.000 пуд.).

Динамика промышленности Иркутской губ. за последние годы по отдельным группам, по сравнительным данным переписи 1920 г. и городской переписи 1923 г., рисуется в следующем виде:

Виды промышленности.	1920 год.			1923 год.		
	Число действ. произв.	Наемных рабочих в них.	В том числе с двигат.	Число действ. произв.	Наемных рабочих в них.	В том числе с двигат.
Добывание и обработка камня, глины и земли .	39	992	6	17	792	3
Горная и горнозаводская промышл.	9	4.459	9	11	4.025	9
Металлообрабатыв. промышленность	125	812	7	68	568	9
Производство машин, инструментов и аппарат.	29	770	6	6	483	5
Обработка дерева	53	420	10	23	248	5
Химич. промышл.	25	384	2	14	343	2
Производство пищевых продуктов	68	952	23	65	513	30
Кожевенная и меховая промышл.	55	1.284	8	57	828	6
Полиграф. произв. . . .	19	459	6	21	217	2
Прочие	306	2.910	20	187	1.971	14
Итого . .	728	13.442	97	469	9.988	85

Период между двумя переписями характеризуется падением числа действующих предприятий на 35,6%; занятых в промышленности рабочих—на 25,7. Число предприятий с механическим двигателем уменьшилось на 12%.

По формам эксплоатации промышленности число государственных предприятий уменьшилось на 59,5%, кооперативных—на 65%, частные же уменьшились только на 21,5%. Среднее количество наемных рабочих, падающих на одно предприятие, наоборот, увеличилось в госпромышленности за указанный период на 105%; в кооперативной промышленности—на 130,8%, число же наемных рабочих, падающих в среднем на одно частное предприятие, сократилось на 40%. Государственная промышленность, следовательно, а за ней кооперативная, являются наиболее крупными в губернии. Продукция промышленных заведений за второе полугодие 1922 г. по главным группам производства выразилась в следующих цифрах: каменного угля добыто 153,1 тыс. тонн (9.349,7 тыс. пуд.), чугуна—1.160 тонн (70,8 тыс. пуд.), мартеновского производства—553,6 тонн (33,8 тыс. пуд.), поваренной соли—4.886 тонн (298,3 тыс. пуд.), пиленого материала—16,1 тыс. куб. *м* (568,1 тыс. куб. фут.), кожи—51,0 тыс. штук.

Увеличение производительности труда в промышленности в 1922/23 г. по сравнению с предыдущим годом выражается в 42%. Снабжение предприятий сырьем и топливом с 1922—1923 г. вошло в нормальное русло.

В 1925 г. в в Иркутской губ. числилось 69 цензовых предприятий, на которых было зането 10.964 рабочих. Из отдельных предприятий следует отметить „Ленагольдфильде“ (золотые прииски); Черемховские и Бархотовские каменноугольные копи.

Пути сообщения. Общая длина ж.-д. путей 1,061 *клм.* Грунтовых дорог в губернии 2,424 *км.* Водные пути: р. Лена—2,052 *км*, Киренга—540 *км*, Витим—587 *км*, Ангара—1.078 *км.*

Торговля. Самым крупным торговым центром является г. Иркутск, имеющий значение торгово-распределительного пункта не только для Иркутской губ., но почти и для всей восточной Сибири. Другие рынки губернии имеют большею частью местное значение. Последние находятся в зависимости от иркутского рынка, которому принадлежит центрирующее начало во всех торговых взаимоотношениях губернии. В довоенное время Иркутск имел большое значение как транзитный пункт по торговле с Китаем, а также с Дальним Востоком. По данным ж.-д. статистики, прибытие и отправление всех грузов на ст. Иркутск за пятилетие 1912—16 г.г. выразились в таких цифрах: прибытие—802,6 тонн (49 тыс. пуд.), отправление—98,3 тонны (6 тыс. пуд.). Превышение в значительной мере привоза над вывозом свидетельствует о том, что Иркутск, а также Иркутская губерния относятся к районам потребляющим, а не производящим. Эти данные характерны для всей губернии, так как полный грузооборот ст. Иркутск составлял 75⁰/₀ общего грузооборота Иркутской губернии. По количеству привозимых грузов первое место занимали топливные грузы, второе—хлебные. Гражданская война и период военного коммунизма порвали налаженные торговые связи Иркутска с другими экономическими районами; даже в первый период нэпа иркутский рынок представлял собой чисто-замкнутый круг местных торговцев. Только с 1923 г. эта замкнутость прерывается, товарооборот с ближайшими внешними и внутренними рынками начинает увеличиваться.

В настоящее время вся крупная торговля губернии находится в руках государственных хозяйственных организаций и кооперации. Общую картину торгового аппарата в первой половине 1923 г. характеризуют следующие данные: выбрано патентов на 1 июля 1923 г. по гор. Иркутску государственными торговыми заведениями — 29, кооперативными — 28, частными—1.347, или 96⁰/₀ всего количества.

Распределение торговых заведений по разрядам по данным на 1 сентября 1923 г. представляется в таком виде (см. табл. на стр. 1048).

Согласно исчислению уравнительного сбора в первой четверти 1923 г., оборот торговых заведений г. Иркутска составлял: государственных—1.967,9 тыс. руб., или 53⁰/₀ всего оборота, кооперативных—440,6 тыс. руб., или 12⁰/₀, частных—1.998,1 тыс. руб., или 35⁰/₀ всего оборота. Размер

Разряды	Государств.	Кооператив.	Частные	Всего	В %%
V	8	2	3	13	0,9
IV	13	7	22	42	3,0
III	8	17	500	525	37,6
II	—	1	649	650	44,6
I	—	—	173	173	12,3
Итого . .	29	27	1.347	1.403	100

оборота одного торгового предприятия госорганов превышает в четыре раза средний размер одного кооперативного предприятия и около 80 раз—обороты частного торгового предприятия. Рост торговых оборотов иркутской товарной биржи свидетельствует о все большем вовлечении торговли в сферу биржевого оборота.

Кооперация. Низовая сеть Иргубсоюза на 1 янв. 1924 г. состоит из 145 *сельских первичных кооперативов* с числом пайщиков в 27.501 чел. и рабочих кооперативов с числом пайщиков 18.881. Из этого количества кооперативов однолавок—77, многолавок—51. Паевые капиталы во всех сельских кооперативах составляют 38,8 тыс. руб., в рабочих—52,8 тыс. руб. Процент кооперированности по отношению к количеству хозяйств в сельских местностях составляет 38,6%, у рабочих, по отношению к числу членов профсоюзов,—54,2%.

Потребобществами на местах развивается широкая сельскохозяйственная и кредитная деятельность.

Коммунальное хозяйство. Всего владений в городах и поселениях городского типа Иркутской губернии, по переписи

1923 г., 10.818, из них застроенных—10.652. Число построек жилых—16.108, не жилых — 12.784, число квартир — 20.905. Комнат—48.141, площадью в 70.318,5 тыс. *кв. м.* (15.447 тыс. кв. саж.). Водопровод имеется в Иркутске, но водопроводная сеть слабо развита даже и в этом губернском центре. Электрические станции имеются в Иркутске, Зиме и Черемхове.

Годовой местный бюджет 1922/23 г. был сведен с дефицитом в 937 тыс. товарных рублей, что составило 36% всего местного бюджета.

Местный бюджет. Местный бюджет Иркутской губ. был сбалансирован в 1923/24 г. в 3.226 т. р. В 1924/25 г. по бюджетным предположениям местный бюджет будет сбалансирован в сумме 5.026 тыс. руб. Роль налоговых источников в бюджете выражается в 44%. Остальные падают на статьи неналогового характера. Государственная дотация в 1924/25 г. составляет 148 тыс. руб. В расходной части бюджета 1924/25 г. на долю расходов по народному образованию приходится 1.603 тыс. руб. или 31,9% всего итога. Расходы здравоохранения составляют 614 тыс. р. или 12,2% итога.

Народное просвещение и здравоохранение. Школьная сеть. По данным 1924 г. в Иркутской губ. сеть учреждений народного просвещения представляется в таком виде: университет (открылся в 1920 г.) с медицинским факультетом и общественных наук. Общее число студентов—2.231 челов., профессоров и преподавателей—232. При университете рабочий факультет с 438 челов. учащихся. Имеются техникумы: промышленно-экономический, медицинский, сельско-хозяйственный, индустриально-технический, музыкальный и 2 педагогических. Общее количество учащихся в техникумах—867 чел. и 121 преподавательского персонала. Школ первой ступени в губернии—442. Кроме того, имеются 22 семилетки с 4.462 чел. учащихся и 146 учителей и 11 объединенных девятилеток с 6.020 учащихся и 228 чел. педперсонала. Детских садов—4, детей в них—244, руководителей—9. чел. Профшкол—16 с 320 чел. учащихся и одна школа фабричнозаводского ученичества. Политпросветительных учреждений:

2 общеобразовательных школы первой ступени и три—второй ступени с общим количеством учащихся 699 человек. Школ по ликвидации безграмотности и малограмотности—25 с 670 чел. учащихся, одна совпартшкола I ступени и одна II ступени с общим количеством учащихся в 136 человек. Библиотек—75, изб-читален—57, 32 клуба, 5 кино, 2 театра и 2 музея.

Лечебная сеть. На 1 января 1925 г. по всей губернии было 31 больница с количеством коек—947, амбулаторий 11. Врачебных участков—36 с 667 койками, фельдшерских пунктов—55.

ЛЕНО-БАЙКАЛЬСКИЙ РАЙОН.

Лено-Байкальский район состоит из губерний: Иркутской, Забайкальской и Бурят-Монгольской республики. В административном отношении Иркутская губерния в настоящее время входит в состав Сибирского края, а Забайкальская—Дальне-Восточной области. Естественные условия района благоприятствуют главным образом развитию скотоводства и лесных промыслов. Экономическое же значение района заключается в его неиссякаемых горных богатствах. Будущность района зависит от широты захвата эксплоатации лесных и особенно горных богатств, таящих в себе много данных для развития горно-заводской промышленности. С другой стороны, вполне самодовлеющее значение для поднятия экономического благосостояния района в настоящее время имеет развитие базирующегося на скотоводстве сельского хозяйства, с.-хоз. промыслов и развертывающейся на основе их промышленности, обрабатывающей продукцию животноводства.

Общая площадь района составляет около 1.460 тыс. *кв. км*, из которых на долю Иркутской губ. падает 841,7 тыс. *кв. км*, Забайкальской—258,3 т. *кв. км* Бурят-Монгольской республики, около 360,8 тыс. *кв. км* (38,1 тыс. кв. верст). Удобная сельско-хозяйственная площадь, годная для заселения, не превышает половины занятой ныне, если не принимать в расчет расчистку тайги, мелиорацию и т. д. Удобная лесная площадь в районе составляет до 60% всей территории.

Рельеф района характеризуется нагорьем большой складчатости, главные узлы которого находятся на юге, благодаря чему общий склон всего нагорья, окружающего озеро Байкал, идет с юга на север. По южной границе области тянется Саянский хребет с его отрогами к северу и востоку; на востоке—Яблоновый хребет прорезает все Забайкалье, т. н. Даурскую возвышенность, в направлении с юго-запада на северо-восток, имея на южной оконечности вершины Чокандо. Характерной чертой общего рельефа является расположенное тоже с юго-запада на северо-восток озеро Байкал, величайшее из пресноводных озер Сибири и Азии, площадью 54,6 тыс. *кв. км* (48 тыс. кв. верст) (640 *км* или 600 верст в длину и 80 *км*, или 70 верст в ширину), глубиною в 1.493,5 *м* (700 саж.).

Речные бассейны принадлежат Сев. Ледовитому океану (система Енисея и Лены) и Тихому океану (система Амура). Система Енисея связана также с озером Байкал. Из восточного берега его вытекает Ангара или Верх. Тунгузка (1.066 *км*, или 1.000 верст в пределах района). Наиболее значительные притоки Ангары: Уда (в пределах района на 427 *км*, или 400 в.), Ия (640 *км*, или 600 вер.), Ока (853 *км*, или 800 в.), Иркут (384 *км*, или 360 верст) и Илюм (405 *км*, или 380 в.). Лена протекает в своем верхнем течении по территории Иркутской губернии на протяжении 2.052 *км* со множеством притоков. К системе Лены принадлежит Витим—1.066 *км* (1.000 верст). К системе Амура относятся Аргунь и Шилка с притоками. Аргунь на протяжении 747 *км* (700 верст) образует границу с Китаем. Шилка, образуемая слиянием двух рек: Ононом и Ингодой, орошает область на протяжении 1.066 *км* (1.000 вер.). Реки всего района имеют быстрое течение, большое падение, твердый и каменистый грунт русла. Судоходство сильно затруднено, благодаря порогам и камням. В климатическом отношении Лено-Байкальский район представляет большое разнообразие. Нивеллирующим фактором в климатическом смысле является общее континентальное положение района почти посредине величайшего материка, факторами же, усугубляющими климатические различия отдельных мест, оказываются большое разнообразие высот над уровнем моря, влияние озера Байкала и различие в степени облесенности местности.

Климат южной половины значительно мягче горных районов и северной половины. Сухой континентальный климат области характеризуется в среднем изотермой 0°, при крайней северной несколько менее —2° и южной немного более —12°. Линия вечной мерзлоты доходит до середины области.

Осадков выпадает мало. В Иркутской губ. они не превышают обычно 300 *мм* за год, но на южном побережьи Байкала подымаются до 500 *мм* и даже до 700 *мм*. Главная масса осадков выпадает летом—до 60% годовой суммы. На зиму же приходится от 10 до 15% годового количества. Наибольшая часть осадков приходится на вегетационный период, что весьма благоприятствует земледелию. В Забайкалье осадки главным образом осенью, почему там зимою имеют место сухие бесснежные морозы, а выпадающий сухой снег сдувается сильными ветрами.

В Иркутской губ. наиболее распространены лесные суглинки, то более, то менее темные с различной степенью оподзоленности. Типичных подзолов, несмотря на таежный характер, почти не встречается. Наиболее оподзоленные почвы встречаются в Илимско-Ленском крае и северной части Верхоленского уезда, где население вынуждено прибегать к удобрению почв навозом. В долинах рек встречаются почвы полуболотного и болотного характера. Песчаные и супесчаные почвы встречаются в местах развития песчаников и боровых песков, как, наприм., по правому берегу Оки, по Ангаре. Господствующими почвами Забайкалья являются суглинки, реже супеси. По реке Куренге—почти черный суглинок, благодаря большому проценту гумусов, в других местах менее богатый. Благодаря пористой глине с галькой, служащих подпочвой, заболачивание в этих местах встречается реже, чем в соседней Амурской губ. и далее на восток.

Лесная растительность в Иркутской губ. довольно разнообразна: хвойные—ель, пихта, кедры, лиственные—береза, осина, тополь, черемуха, боярышник. В зависимости от высоты и почвы развита также растительность альпийская и известковых скал и утесов. Древесная растительность Забайкалья однообразнее: сосна, береза, лиственница, ель, осина, ольха, черемуха, изредка кедр да тополь по рекам.

Из зверей в районе водятся: барсук, россомаха, медведь, выдра, волк, лисица, рысь, белка, заяц, бурундук, кабан, козуля, лось и северный олень. Частые лесные пожары ведут к уменьшению и даже полному исчезновению в некоторых местах ценного зверя.

Для того, чтобы сохранить полное представление о существующем административном делении, губ. Иркутская дается в Сибирском крае, а Забайкальская в составе Дальне-Восточной области. Таким образом в составе Лено-Байкальского района будет нами рассмотрена только Бурят-Монгольская ССР.

БУРЯТ-МОНГОЛЬСКАЯ АВТОНОМНАЯ ССР.

Площадь и население. Бурят-Монгольская авт. ССР провозглашена постановлением ВЦИК от 13 июня 1923 года. Она составилась из двух бывш. Бурят-Монгольских автономных областей Сибири и Дальнего Востока, которые до присоединения ДВР РСФСР существовали раздельно, а также из части Прибайкальской губ. Площадь, занимаемая республикою, составляет 360.795,3 *кв. км* (338.148 кв. вер.).

В административном отношении республика делится на 9 аймаков: Агинский, Аларский, Баргузинский, Буханский, Верхне-Удинский, Туйкинский, Хоринский, Троицко-Савский и Эхирит-Булугатский. Городов в республике четыре: Верхнеудинск, Троицко-Савск, Баргузин и Н.-Березовка; волостей — 61 сельсоветов — 494; населенных пунктов—2.350. Всего *населения* в Бурят. республике 459.675 чел., из коих проживает в городах только 33,0 тыс. или около 9%, остальные 417,6 тыс. чел. падает на сельское население. Центром республики является г. Верхнеудинск с населением в 21.635 чел. Из других городов надо отметить г. Троицко-Савск с населением в 8.467 чел. Население состоит из двух главных групп: бурят-монгол и русских. В процентном отношении буряты составляют 52,7%, русские и прочие национальности —47,3%, при чем из 9 аймаков более всего населен бурятами Агинский аймак, где 92,34% составляют буряты и только 7,66%—русские; самый меньший по бурятскому населению—Верхнеудинский у., имеющий 22,58% бурят и 77,42% русских. Из туземных меньшинств, кроме тунгусов, необходимо еще отметить орочан, количеством 600 чел. Это—первобытные охотники, кочующие по лесным пространствам Баргузинского аймака.

Сельское хозяйство. Земледелие. Доминирующее значение в экономике республики имеет сельское хозяйство, ориентированное на скотоводстве, и в общем народное хозяйство Бурят-Монгольской республики может быть охарактеризованным, как скотоводческо-земледельческое.

Основным занятием населения является скотоводство и земледелие, при чем бурятское население занято преимущественно скотоводством, а русское—земледелием. Надо отметить, что развитие земледелия идет весьма медленно, вследствие того, что земледельческие районы далеко отстоят от более или менее крупных экономических центров, чем затрудняется сбыт зерновых продуктов. В некоторых случаях земледелие является лишь следствием прогрессирующего падения скотоводства, вынуждающего переходить к возделыванию почвы даже без достаточного для этого экономического оправдания.

Посевная площадь в республике исчисляется приблизительно в 163,9 тыс. *га* (150 тыс. дес.). По последним данным, посевная площадь республики составляет 190,3 тыс. *га* (174,6 тыс. дес.) полевой и 12,1 тыс. *га* (11,1 тыс. дес.) усадебной, а всего 202,4 тыс. *га* (185,7 тыс. дес.) Валовой сбор урожая в 1923 г. выразился, по данным НКФ, в 83,3 тыс. тонн (5.090,8 тыс. пуд.), в 1924 г. валовой сбор зерновых хлебов составил 95,4 тыс. тонн (5.822 тыс. пуд.) и картофеля—15,8 тыс. тонн (965 тыс. пуд.).

Что касается относительного обеспечения отдельных хозяйств пашней и посевами, то общих данных по всей республике нет. Как наиболее характерные в этом отношении являются данные по Верхнеудинскому району.

Посевная площадь отдельных культур выражается следующими цифрами (в тыс. *га* и дес.):

Годы.		Рожь.	Пшеница.	Овес.	Ячмень.	Крупяные.	Картофель.	Масличн.	Прочие.
1923/1924 г.	*га*	133,3	25,6	14,3	4,7	1,3	1,7	1,4	12,1
	д.	122,3	23,5	13,1	4,3	1,2	1,6	1,3	11,1

Общее количество *скота*, по данным 1923 г., составило: лошадей—219.000, крупного рогат. скота—503.000, овец—433.000, коз.—89.000 и свиней—44.000.

Данные за 1924 г. дают такую картину: лошадей—220,1, крупного рогатого скота—561,6, овец — 431,2, коз — 88,9, свиней—44,0.

В последние годы скотоводство сильно пало: в 1897 г. на 1 скотоводческое хозяйство в среднем приходилось 91,2 голов скота, а в 1922 г.—52,2 голов.

Республика дефицитна по основным продовольственным продуктам. Перспективы хозяйственного прогресса республики связаны главным образом с развитием скотоводства. Зерновое хозяйство, при самых лучших условиях, в силу невозможности превратить зерно в транспортабельный экспортный продукт, может развиться только до пределов покрытия потребности внутреннего потребления.

Бурят-Монгольская республика имеет большие *лесные богатства* и располагает мощными запасами древесины по верховьям своих сплавных рек. Пока еще эксплоатация не коснулась их. Разработка лесоматериалов имеет теперь, главным образом, местное значение. Для развития лесопромышленности в республике решающее значение сыграет связь с внешним—манчжурским—рынком.

Республика также богата *полезными ископаемыми*, в Аларском аймаке имеются каменноугольные копи, ныне разрушенные, дающие угли высокого качества. В этом же аймаке имеется и месторождение железа. В пограничном районе—Тункинском и Троицко-Савском аймаках—имеются золотые, графитные и асбестовые прииски. Есть медь и слюда. Большое развитие в будущем должна получить соляная и содо сульфатная промышленность. С залежами этих ископаемых богаты вышеуказанные пограничные районы, а также Агинский район. В последнем особое значение могут получить минеральные воды и курортное дело.

Промышленность. Обладая неисчислимыми природными богатствами, республика, однако, не имеет сейчас ни одного крупного промышленного центра и является в отношении промышленности крайне отсталым краем. В 1923 г. работало только 8 заводов с общим количеством рабочих 800 чел. Остальные заводы и рудники бездействовали вследствие разрушений, произведенных белогвардейцами и отчасти вследствие увоза их имущества на другие заводы. В 1924 г. число цензовых предприятий равнялось 13.

Слабо развивается и золотопромышленность. Из 467 участков к 1924 г. было сдано только 63. В 1913 г. добыча выражалась в 0,872 тонны или 872 *кг* (53 пуд. 10 фун.) золота, в 1917 г. она пала до 595 *кг* (36 п. 13 ф), в 1924 г.—184 *кг* (11 пуд. 10 фун.).

Торговля. Торговля в последнее время заметно оживляется. Торговый аппарат состоит из Центрального Торгового Бюро в Верхнеудинске при Наркомпромторге, единственном органе, регулирующем торговлю и промышленность во всей республике. Торгбюро имеет свои районные конторы, а также агентства в торговых центрах Монголии. Главным предметом торговли является заготовка мяса, сырья, хлеба, пушнины и др.

Кооперация развита очень слабо. Население еще мало кооперировано. Кооперативная сеть возглавляется Бурят-Монгольским Союзом Потребительских Кооперативов, объединяющим 197 первичных кооперативов, кроме того имеется 5 сельскохозяйственных. В Верхнеудинске имеется Единое Общество Потребителей с 11 торговыми отделениями в г. Верхнеудинске и его окрестностях. Кредитная кооперация находится пока в безнадежном положении. Все шансы к развитию в ближайшем будущем имеет производственная кооперация.

Местное городское хозяйство и финансы. Городское хозяйство Бурят-Монгольской республики почти целиком совпадает с коммунальным хозяйством г. Верхнеудинска. Жилищный фонд последнего в 1924 г. выражался количеством строений в 5.703 с жилой площадью 260,5 тыс. кв. *м.* (57.229 кв. саж.). Эксплоатируются следующие предприятия: электростанция, горбаня, горбойня, ветсмотровая станция, кожсырьевой завод и проч. имущества с годовым доходом 199.000 руб. и расходом в 173 тыс. руб.

Бюджет городского коммунального отдела запроектирован на 1923/24 г. в сумме 357,6 тыс. руб.

Народное просвещение и здравоохранение. Школьная сеть. По данным 1924 г., в Бур республике было: школ I ступени — 455, из числа давших сведения (367 школ) числилось 19,3 тыс. учащихся и 595 преподавателей, школ II ступени — 12 с 1.290 чел. учащихся и 86 преподавателей. Детдомов для детей смешанного возраста — 6, в них 441 детей и 14 руководителей. Детей школьного возраста по Бурреспублике насчитывается около 60.000 человек, обучается же в школах менее 25% всех детей школьного возраста. Из других культурно просветительных учреждений, по данным 1924 г., имеется 2 профессиональные школы с 135 челов. учащихся, а также музыкальная школа, библиотек—56, изб-читален—30, клубов—26, 1 театр, 1 кино и 4 музея.

Санитарное дело в Бурреспублике находится в катастрофическом положении. Благодаря невежеству населения развитие социальных болезней весьма велико. Улучшение санитарного дела тормозится недостатком медицинских средств и медперсонала. Среди туземного населения распространены кустарные способы лечения, применяемые ламами и знахарями. В 1924 г. было больниц—20 на 290 коек; врачебных амбулаторий — 7; фельдшерских пунктов — 40.

ДАЛЬНЕ-ВОСТОЧНАЯ ОБЛАСТЬ.

Дальне-Восточная область занимает крайнюю восточную часть территории СССР и здесь же находится восточная оконечность всего азиат кого материка. В административном отношении в состав ДВО входят: Забайкальская, Амурская, Приморская и Камчатская губернии, а также северная часть острова Сахалина. Общая площадь этой области определяется в 2.583,4 тыс. *кв. км* (2.270 тыс. кв. вер.).

На западе ДВО граничит с Авт. Бурят-Монгольской ССР; на северо-западе с Авт. Якутской ССР. Граница с последней идет по Становому хребту и доходит до Северного Ледовитого океана. Чукотский полуостров, или, точнее, мыс Дежнев, является крайней восточной точкой азиатского материка, и лишь узкий Берингов пролив, соединяющий Северный Ледовитый океан с Великим, отделяет Азию от Северной Америки.

Великий океан, служащий восточной границей ДВО, образует у ее берегов ряд морей, а именно: Берингово, Охотское и Японское. В юго-западной части Охотского моря расположен остров Сахалин, принадлежащий северной своей частью СССР, а южной—Японии. О. Сахалин отделяется от материка Татарским проливом. В противоположность двум северным морям (Охотскому и Берингову) Японское море, согреваемое теплым экваториальным морским течением Кура-сиво, является теплым и оказывает смягчающее влияние на климат прилегающих к нему частей области. На юге области Японское море образует залив Петра Великого, в глубине которого расположен порт Владивосток, являющийся нашим „окном на Восток“.

Южной границей ДВО является граница с Китаем, тянущаяся по преимуществу по реке Амуру и его притокам Аргуни и Уссури.

По устройству своей поверхности Дальне-Восточная область не представляет собою чего-нибудь однообразного. Пологие горные вершины Забайкалья, образующие своеобразные плоскогорья и питающие ряд рек Ледовитого и Великого океанов, переходят на севере в Становой хребет, постепенно приобретающий вид горной страны и переходящий в горные цепи крайнего севера. В восточной части области горные хребты чередуются с широкими долинами—равнинами. Характер горных хребтов в этой части резко меняется: они значительно более раннего, чем в Забайкалье, происхождения, их контуры резче очерчены и склоны круче. На крайнем востоке область заканчивается горной страной Сихота-Алин, резко обрывающейся к Японскому морю.

Такое разнообразие рельефа при значительном протяжении области как с севера на юг (свыше 2 тыс. *км*), так и с севера на восток (свыше 5 тыс. *км*) создают крайнее разнообразие в климате, а также в растительном и животном мире. С другой стороны, крайне древнее происхождение части материка, входящей в ДВО (Забайкалье является древнейшей частью суши на всем земном шаре), способствовало накоплению в его недрах богатейших запасов полезных ископаемых.

На территории ДВО берут свое начало реки, принадлежащие к бассейнам Северного Ледовитого и Великого океанов. Реки, принадлежащие к бассейну первого из них, входят в ДВО лишь своими истоками и потому крупного значения в экономике края не имеют. К этим рекам относятся: р. Чикой—приток Селенги, а также истоки Олекмы и Витима и их притоки.

Реки, впадающие в Великий океан, на всем своем протяжении текут по территории ДВО и имеют большее значение в жизни края, чем реки Ледовитого океана. Амур образуется из слияния р.р. Шилки и Аргуни, из которых первая берет свое начало в Забайкалье, а вторая—в озере Далай-Нор и служит границей с Монголией. От слияния Шилки и Аргуни Амур тянется на протяжении 2.876 *км* (2.696 вер.) и впадает в Татарский пролив. Общая площадь бассейна Амура превышает 2.048 тыс. *кв. км* (1.800 тыс. кв. вер.). Главнейшими его притоками являются р.р. Зея, Бурея, Амгунь—с левой стороны и р. Уссури—с правой. После впадения р. Уссури Амур становится очень многоводным, его ширина колеблется от 1.066 до 1.600 *м* (от 1 до 1,5 вер.). Впадая в Татарский пролив, Амур разбивается на рукава и образует лиман. Ширина

Амура у устья достигает 14,9 *км* (14 вер.). Судоходен Амур на всем протяжении.

Из других рек Дальнего Востока наиболее крупными являются: р.р. Уда, Охота, Пенжин, Анадырь и Камчатка, но эти реки не имеют крупного значения, так как или мало судоходны, или же протекают по пустынным местам. На о. Сахалине протекает ряд рек, среди которых наиболее крупной является река Тым.

На климатические условия ДВО, помимо указанных выше условий рельефа, огромное влияние имеет так назыв. вечная мерзлота почвы, состоящая в том, что земля на некоторой глубине находится в постоянно-мерзлом состоянии и за короткое лето оттаивает лишь на незначительную глубину. Явление вечной мерзлоты почвы наблюдается не только на Дальнем Востоке, но здесь она спускается глубоко на юг и достигает 50° северной широты. Необходимо, однако, отметить, что в полосе вечной мерзлоты почвы на Дальнем Востоке не только произрастают растения, но возможно даже занятие земледелием.

Забайкалье и западная часть Приамурья, защищенные целой системой горных хребтов от смягчающего влияния моря, отличаются резко континентальным климатом. Продолжительная зима с сильными морозами сменяется коротким летом с высокой температурой днем и рано наступающими ночными заморозками. Наоборот, в восточной части Приамурья, в Приморье, а также в прибрежной полосе Охотского моря и на Камчатке, расположенных вблизи моря и доступных его влиянию, не наблюдается столь резких колебаний температуры, хотя холодные моря, имеющие большую береговую линию на Дальнем Востоке, а также холодные морские течения, проникающие из Ледовитого океана, способствуют низким температурам в омываемых ими частях суши. Вследствие этого мы имеем, например, январскую температуру Владивостока, лежащего на одной широте с Сухумом (Черноморское побережье), на один градус ниже температуры января в Архангельске.

Приводимая ниже таблица дает картину движения температур на территории ДВО по временам года:

Города.	Годовая.	Лето.	Зима.	Амплитуда.
Чита	— 3,6	+ 20,0 [1]	— 27,0 [2]	47,0°
Благовещенск	— 0,7	+ 19,3	— 22,7	42,0°
Хабаровск	+ 0,5	+ 19,1	— 21,4	40,5°
Владивосток	+ 4,4	+ 18,2	— 12,0	30,2°
Охотск	— 5,0	+ 11,5	— 22,7	33,7°
Петропавловск	— 2,3	+ 14,6 [1]	— 18,4 [2]	33,0°

Приводимые данные резко выделяют восточную и западную части. При нанесении на карту годовых и зимних изотерм мы ясно увидим, что они располагаются в Забайкалье и западной части Приамурья в широтном направлении, резко отклоняясь на север по мере приближения к морю. Несколько иначе ложатся изотермы лета. Здесь наиболее высокую температуру мы наблюдаем в Чите, вблизи же моря она ниже, что объясняется влажными ветрами летних месяцев, дующими с моря.

То же разнообразие, что и в температуре, мы наблюдаем и в отношении осадков. В восточной части, доступной морским ветрам, осадки выпадают главным образом летом. Наибольшее количество осадков выпадает на восточных склонах Сихота-Алина. В западной части области главная часть осадков падает на осенние и зимние месяцы, как раз те месяцы, когда в восточной части стоит сухая и ясная погода.

Северную часть ДВО, а именно системы Чукотского полуострова и северную часть Камчатки, занимает тундра, тянущаяся отсюда беспрерывной полосой на запад через Якутскую АССР и Сибирь в европейскую часть РСФСР. Находясь целиком в полосе вечной мерзлоты почвы, где она оттаивает за лето на 9—18 *см* (2—4 верш.), тундра представляет безотрадную картину равнины, прорезанной холмистыми возвышенностями, покрытой мхами и лишайниками, низкорослыми березами, кедрами и кустарниками, стелющимися по земле.

---

[1] Температура июля.

[2] „ января.

На юге тундра переходит в тайгу, начинающуюся от побережья Охотского моря и тянущуюся по всему Приамурью и Забайкалью.

Сибирская тайга покрывает сплошной стеной все горные хребты этой части ДВО и лишь кое-где прерывается болотами и долинами рек, да еще верхние ярусы горных кряжей, покрытые альпийской растительностью, являются отдельными островками, разбросанными среди этого моря леса. Хвойные породы преобладают в тайге, и лишь с переходом в лесостепь к ним все более начинают примешиваться и лиственные породы. В юго-восточной части Приамурья тайга сменяется прекрасным дубово-кедровым лесом, тянущимся приблизительно от Хабаровска на юг и восток и покрывающим склоны Сихота-Алина. Границей между тайгой и дубово-кедровыми лесами служит долина Амура, являющаяся переходной полосой. Особо следует отметить лесостепные и степные пространства Забайкалья, разбросанные в южной его части и не представляющие сплошной полосы. Лесостепь располагается по долине реки Шилки с почвами деградированного чернозема и лесных суглинков и доходит до гор. Читы. Ковыльные степи располагаются отдельными пятнами близ Сретенска и Нерчинска, а также по р. Аргуни. Полынные степи занимают узкую полосу на крайнем юго-востоке Забайкалья.

Распределение почв ДВО тесно связано с растительным миром и климатическими условиями. Тундровые почвы севера, с переходом в полосу тайги, сменяются подзолами со значительным наличием болотных почв и избыточным увлажнением. В Забайкалье в полосе тайги господствуют твердые почвы. Избыточно увлажненные подзолы занимают все пространство Приморья.

Животный мир Дальнего Востока крайне богат. Песец, белый медведь и северный олень являются коренными обитателями тундр. Прилегающая к ней тайга не менее богата пушным зверем: белка, колонок, куница, соболь, горностай, лисица, бурый и черный медведь, бобер, барсук, выдра, россомаха, волк, лось, наконец, заяц встречаются почти на всем протяжении ДВО. Несколько особо стоит животный мир Приамурья. Здесь мы встречаем тигра, пантеру, рысь, енотовидную собаку, пятнистого оленя, кабана, ямана и ряд других. Не менее богато на Дальнем Востоке представлен пернатый мир. Благодаря обилию и разнообразию рыбных богатств, омывающих ДВО морей, эта область выдвигается на одно из первых мест среди рыболовных районов СССР. Богатство и разнообразие ихтиофауны Дальнего Востока почти не имеет себе равных и мире. В одном только Беринговом море насчитывается до 165 видов рыб. Из рыб, населяющих моря Дальнего Востока, крупиое промысловое значение имеют лососевые (кета, горбуша, красная и др.), сельдь, треска, палтус, камбала, осетр, скумбрия, кефаль и т. д. Помимо перечисленных рыб, промысловое значение имеют ракообразные галатурии, некоторые виды моллюсков и морские водоросли (особенно морская капуста). Наиболее ценные рыбопромысловые районы располагаются в Японском море, в заливе Петра Великого, в Амурском лимане и прилегающих к нему водах, в Охотском и Беринговом морях. В последних, а также в Северном Ледовитом океане, имеют крупное значение зверобойные промысла, предметами которых служат тюлени, морские котики, киты, моржи, сивучи и т. д.

Обращаясь к полезным ископаемым Дальнего Востока, необходимо отметить их крайне слабую исследованность. По данным геолога П. И. Полевого, более или менее подробно (площадной съемкой) исследовано 3,3% общей площади ДВО, маршрутами пройдено 13,1% и 85,6% площади вовсе не исследовано.

Ископаемые угли. На Дальнем Востоке найдены все три типа углей: бурые, каменные разных сортов и антрациты.

Наиболее крупными каменноугольными месторождениями являются: Тарбагатайское, Халяртинское и Черновское— в Забайкалье; Буреинско-Завитинский буроугольный район— в Приамурье; Зыбунские рудники, Сучанский район, окрестности станции Угольной и Никольские копи—в Приморье, а также совершенно неисследованные месторождения Сахалина и

Камчатки. Приблизительные запасы угля на Дальнем Востоке характеризуются следующей таблицей (в милл. тонн и в милл. п.):

Губернии.	Бурый уголь.	Каменный уголь.
Забайкальская	Значительные	131 (8.000)
Амурская	393 (24.000)	4,9 (300)
Приморская	49 (3.000)	68 (4.200)
Сахалин	1,9 (120)	1.965 (120.000)
Камчатка	Весьма значител.	Значительные

Нефть. Выходы нефти известны на о. Сахалине (16 месторождений) и на Камчатке. Геологи не имеют никаких данных о запасах сахалинской нефти, ввиду слабого исследования этого острова. Качество же нефти характеризуется значительным наличием керосина (достигающим 44%) и слабым присутствием парафина (не свыше 0,1%).

Железо. Железные руды залегают по преимуществу в Забайкалье. Главными месторождениями являются Балегинское (близ Петровского зав.), Верхне-Амурское, М. Хингянское, Нижне-Амурское, Ольгинское (близ бухты св. Ольги), Судзухинское и Посьетовское. Среди железных руд преобладают магнитные руды, гематит, рудный песок и бурый железняк. Ряд месторождений допускает открытую разработку.

Медь. Из 65 месторождений этого металла, зарегистрированных на Дальнем Востоке, более полно исследованы только два: по р. Яудзу-Хе, впадающей в бухту Пластун, и около бухты Озерной. Из других месторождений следует отметить месторождение в верхнем течении р. Утской-Маи, а также Агинские и Кубинские месторождения в Забайкалье.

Золото. Одним из крупнейших богатств являются золотоносные россыпи. Общее количество золотых приисков для

1913 г. определяется в 1 915 с площадью 220.337 *га* (201.674 дес.). Главная их масса сосредоточивается в Амурском горном округе (565 приисков), затем следуют Западно-Забайкальский (413), Восточно-Забайкальский (257), Приморский (230) и т. д. Рудное золото встречается только в западном Забайкальском округе. Общие запасы золота в недрах ДВО определяются по расчетам геологов Э. Э. Арнет и П. И. Полевого в 6.060 тонн (370 тыс. пуд.), т.-е. в 60% общих запасов СССР.

Серебро-свинцово-цинковые руды. Главные месторождения этих руд располагаются в Нерчинском горном округе между реками Шилкой и Аргунью. Другое крупное месторождение расположено в южной части Сухота Алина по р. Тетю-Хе; общий запас этого месторождения определяется в 32.760 тонн (2 милл. пуд.) руды.

Помимо перечисленных видов полезных ископаемых, на Дальнем Востоке встречаются и такие руды, как: марганцевые, вольфрамовые, сурьмо-флоритовые и др. Олово, висмут, графит, сера, мышьяковый колчедан, молибден, асбест и слюда—вот неполный перечень полезных ископаемых Дальнего Востока.

Особо следует отметить россыпи драгоценных камней и целый ряд минеральных источников. Особенно богато минеральными источниками с целебными свойствами Забайкалье, где их насчитывается до 184. Благодаря сухости климата, прекрасиой растительности, красоте ландшафта и богатству минеральными источниками, Забайкалье справедливо называется „Сибирской Ривьерой“. Здесь мы находим как холодные, углекисло-щелочные источники, железистые, магнезиальные и др., так и горячие источники. Не менее богата минеральными источниками Камчатка, температура отдельных источников достигает 50°. В Приамурье также известно несколько минеральных источников.

Из изложенного краткого обзора полезных ископаемых мы видим, как велики и многообразны естественные богатства ДВО. Необходимо только иметь в виду, что еще большие богатства ждут своего исследователя, а уже открытые—своего использования.

ЗАБАЙКАЛЬСКАЯ ГУБЕРНИЯ.

Площадь и население. Забайкальская губерния в административном отношении делится на Читинский, Нерчинский, Сретенский, Акшинский, Александро-Заводский и Петровско-Заводский уезды. Эта губерния выделена из бывшей Забайкальской области, часть уездов которой с преобладающим бурятским населением вошли в состав Монголо-Бурятской АССР.

Общая площадь губернии определяется в 258,3 тыс. *кв. км* (227 тыс. кв. вер.), при чем сельскохозяйственная площадь составляет 419,6 тыс. *га* (384.100 дес.).

Центром губернии является гор. Чита, расположенный по линии Забайкальской ж. д., при впадении небольшой речки Читы в р. Индогу. Расстояние гор. Читы от Москвы определяется в 6.179 *км* (5.792 вер.). Чита является наиболее древним городом всего русского Дальнего Востока, и ее основание относится к 1653 г.

Наиболее крупными населенными пунктами Забайкалья являются следующие (население 1923 г. в тыс. душ): Чита—62,9, Сретенск—6,7, Нерчинск—6,7, Петровский Завод—6,2 и Черновские копи—2,8.

Общая численность населения Забайкальской губернии составляет для 1923 г.: сельское население 380,6 тыс. душ, городское население 115,8 тыс. душ, всего 496,4 тыс. душ.

Распределение городского населения по национальностям характеризуется следующим образом (см. табл. на стр. 1067).

По социальному составу городское население состоит из 12.375 чел. рабочих, 1.894 чел. прислуги, 9.926 чел. служащих, 226 лиц свободных профессий, 5.807 хозяев промышленных и торговых предприятий и т. д.

Сельское хозяйство является основной отраслью занятия населения Забайкальской губернии, что видно хотя бы из того, что 87% населения является сельским. Под влиянием естественно-исторических и экономических условий особенное развитие в Забайкалье получило животноводство. По численности скота на 1 дес. посева и на 1 хозяйство Забайкальская губ. резко выделяется перед другими губерниями ДВО. Так,

Название национальностей.	Число душ.	В %%
Русские	95.612	82,6
Евреи	5.057	4,4
Украинцы	3.987	3,4
Китайцы	2.996	2,6
Поляки	2.035	1,8
Белоруссы	2.012	1,7
Татары	1.519	1,3
Прочие народности	2.566	2,2
Итого	115.784	100

например, количество всего скота на 1 десятину в 1917 г. по Забайкальской губернии составляло 5,8 гол., в то время как в Амурской оно не превышало 1,5 гол. Наибольшее развитие животноводство получило в уездах Александро-заводском, Акшинском и Читинском.

Общая численность животных по переписи 1923 г. характеризуется следующими данными (в тыс. голов) (см. таб. на стр. 1068).

Численность скота по сравнению с 1922 г. к 1923 г. значительно возросла и в отношении лошадей этот прирост выразился в 15,3%, в отношении крупно-рогатого скота—28,7% и мелкого скота—41,5%. Столь значительный прирост скота не может быть, конечно, объяснен исключительно естественным приростом и вызывается, очевидно, с одной стороны, более лучшим его учетом в 1923 г., а с другой—возвращением кочующих хозяйств из Монголии, куда они бежали во время гражданской войны на Дальнем Востоке.

Виды скота.	1923 г.	1924 г.	1925 г.
Лошадей	237,1	245,8	250,5
В т. ч. рабочих	170,3	179,7	185,9
Крупного рогатого скота	478,3	528,2	552,8
В т. ч. волов	30,9	33,6	35,0
„ коров	188,8	198,8	205,7
Овец	404,7	521,1	554,7
Коз	90,5	110,5	139,0
Свиней	87,7	138,5	194,1

Состояние посевных площадей рисуется в таком виде (в тыс. *га* и дес.):

Годы.	Посевная площадь.		Годы.	Посевная площадь.	
1917	301,7	(276,2)	1924	257,1	(235,3)
1922	190,0	(173,9)	1925	306,3	(280,3)
1923	241,0	(221,0)			

Посевная площадь, достигнув в 1922 г. 63% площади, с 1917 г. начинает быстро восстанавливаться.

В отношении распределения посевов по культурам Забайкалье характеризуется прежде всего как зерновое хозяйство, при чем главными культурами являются рожь, пшеница, овес и гречиха. Интенсивные культуры занимают ничтожный процент в общей посевной площади. За последние годы произошло значительное сокращение в посеве овса и возрастание картофеля и гречихи.

Леса. Несмотря на обилие лесов, их разнообразие и высокое их качество, они почти не эксплоатируются. Главной причиной этого является удаленность губернии от рынков сбыта при крайней ограниченности внутренней потребности в древесине. Единственными потребителями древесины являются железные дороги и копи.

Общая площадь лесов в Забайкалье видна из следующих данных: лесная площадь 23.123,6 тыс. *га* (21.165 тыс. дес.), лесо-покрытая площадь 17.932,9 тыс. *га* (16.414 тыс. дес.), удобная лесная площадь 11.591,8 тыс. *га* (10.610 тыс. дес.), % лесистости 56,6. Наибольший процент лесов падает на лиственницу, затем следуют кедр и сосна.

Промышленность. Промышленность Забайкальской губернии развита весьма слабо. Горная промышленность имеет в ней доминирующее значение. Состояние золотопромышленности в довоенное время характеризовалось такими сведениями: в Забайкалье функционировало 56 золотопромышленных предприятий, работавших на 134 приисках. Число занятых рабочих превышало 6.000. Добыча золота в 1913 г. выразилась в 4.149,2 *кг* (253 пуда 12 фунтов) без учета золота, добытого старателями. За последние годы добыча золота сильно упала. Однако, в 1923 г. наблюдается быстрое возрастание добываемого золота, которого по Забайкальской губ. добыто 1.103,6 *кг* (67 пуд. 15 фун.) против 620,4 *кг* (37 пуд. 35 фун.), в 1922 г. Кроме того, в 1923 году примерно такое же количество золота добыто старателями и сдано в золотосплавочные лаборатории. За 9 мес. 1923/24 г. добыча золота составила 1.894,3 *кг* (115 пуд. 26 фун.), не считая вольноприносительского.

На втором месте после золотопромышленности стоит каменно-угольная промышленность. Добыча каменного угля на копях Забайкалья (Черновских) в 1923 году выразилась в 215,7 тыс. тонн (13.168 тыс. пуд.) бурых углей, а в 1923/24 г.—162,3 тыс. тонн (9.909,4 тыс. пуд.).

Железо-рудная промышленность развита слабо, и в 1923 г. действовало только одно предприятие—Балягинские копи, на которых добыто более 3.760 тонн (230 тыс. п.) руды. По переплавке руды работал Петровский завод, получивший 1.757,6 тонн (107.298 пуд.) штукового чугуна и 322,7 тонн (19.700 пуд.) чугунного литья.

Разработка месторождений серебро-свинцовых и цинковых руд, ведшаяся в Нерчинском горном округе до революции преимущественно трудом каторжан, в настоящее время почти совершенно прекратилась. То же необходимо сказать и о вольфрамовой промышленности. Добыча вольфрама в 1917 г. достигла значительной цифры в 84,9 тонны (5.183 пуд.).

Обрабатывающая промышленность Забайкалья сосредоточивается по преимуществу в городах, но и здесь она носит вид мелкой промышленности. По данным городской переписи 1923 г., численность промышленных предприятий характеризуется следующим образом:

Государственных — 55, кооперативных — 17, частных—487, итого—559. По производству одежды—194, по производству пищевых веществ—108, металло-обрабатыв. промышл.— 85, по обработке дерева—30, полиграфической промышл.—29, кожевенных—20, прочих—93.

Общая численность цензовых промышленных предприятий в Забайкальской губ. к концу 1923/24 г. составляла 44 предприятия с 2.762 рабочими. На этих предприятиях имелось 97 двигателей общей мощностью 4.080 сил; использование двигателей в течение года колебалось от 72,2% до 79,8%.

Валовая продукция цензовой промышленности за три квартала 1923/24 г. составила 12.080,4 тыс. червонн. руб. Пер-

Виды торговых заведений.	Число торг. предприят.	Сумма оборота за 1923 г. тыс. руб.	В %%
Государственных	20	19.156,0	44,8
Кооперативных	10	11.292,9	26,4
Частных	1.169	12.320,9	28,8

вое место по ценности продукции занимает производство пищевых продуктов, второе—горная и горно-заводская промышленность. Распределение валовой продукции цензовой промышленности по формам эксплоатации характеризуется следующим образом: государственная—7.921,7 тыс. руб., кооперативная—2.673,1 тыс. руб., частная—1.485,6 тыс. руб.

Состояние кооперации характеризуется следующими сведениями: сельских потребительских о-в—158, с.-х. и промысловых кооперативов—35, кредитных т-в—114, городских, рабочих и транспортных потребит. о-в—4. В Чите находится губернский союз кооперативов.

Частные промышленные предприятия большей частью носят мелкий кустарный характер: из 487 предприятий 436 попадают в рубрику с числом рабочих от 1 до 5. Наоборот, государственные предприятия являются наиболее крупными.

Торговля. По данным переписи 1923 г. распределение торговых заведений и сумм их оборотов по основным видам характеризуется так (см. табл. на стр. 1070):

Распределение частных торговых заведений по подданству их владельцев и характеру торговли видно из следующих данных.

Виды торговых заведений.	Советских граждан.	Китайских подданных.	Подданных др. стран.	Итого.
Оптовых заведений	10	2	6	18
Оптово-розничных.	16	3	4	23
Розничных:				
а) постоянных	511	442	73	1.026
б) базарных	133	91	1	231
Итого	676	538	84	1.298
В %%	52,0	41,5	6,5	100

Таким образом, больше половины всего торгового оборота находится в руках государственной и кооперативной торговли.

Приведенные данные относятся к моменту проведения переписи 1923 г. и характеризуют собой состояние торговли на 1 июля 1923 г. лишь по городам и городским поселениям. Более поздние данные, относящиеся к 1924 г. и основанные на патентной статистике, характеризуют состояние торговли следующим образом:

Виды торговых заведений.	Число торговых заведений:	
	По Забайкальской губ. (города и сел. мест.).	В том числе по гор. Чите.
Государственные	75	33
Кооперативные.	260	39
Частные.	1.632	879
Итого . . .	1.967	951

Обороты торговых заведений, облагаемых уравнительным сбором, за 1-е полугодие 1923/24 г. составили:

По 13 оптовым заведениям	669 тыс. руб.
„ 63 оптово-розничным заведениям. .	888 „ „
„ 1.418 розничным заведениям	3.644 „ „
Итого. . . .	5.201 тыс. руб.

В приведенные данные не вошли обороты торговых заведений, облагаемых в порядке временных правил. По ним мы имеем для государственных заведений оборот в 6.637 тыс. руб., для кооперативных — 10.332 тыс. руб. и для частных — 1.832 тыс. руб., а всего 18.801 тыс. руб. Таким образом, оборот всех торговых заведений Забайк. губ. составляет за полугодие 24 милл. руб.

Пути сообщения. Забайкалье крайне слабо обеспечено путями сообщения. Забайкальская (Читинская) жел. дор. прорезывает его с запада на восток, являясь продолжением Великого Сибирского пути. От станции Кайдалово эта дорога разветвляется на две: одна идет на Нерчинск, Сретенск и далее, следуя за изгибом Амура, идет на Благовещенск, Хабаровск и Владивосток; другая же является началом Китайско-Восточной дороги, соединяющей Забайкалье кратчайшим путем через Манчжурию с Владивостоком. Из водных путей в Забайкалье судоходны, и то лишь в нижнем своем течении, Аргунь и Шилка. Сплавными же путями являются почти все реки Забайкалья; более крупными из них являются Онон, Ингода и Чикой. Грунтовые дороги в Забайкалье насчитывают около 8,5 тыс. *км* (8 тыс. вер.).

Народное образование и здравоохранение. В Чите находится госуд. Читинский Университет, преобразованный из Института народного образования в 1923 г., в составе гуманитарного, физико-математического и агрономического факультетов. В Чите же находится политехникум и художественно-промышленный техникум. В губернии (вместе с г. Читой) имеется школ I ступени 2-летних—346, 4- и 5-летних—96, школ II ступени 3-летних—7 и 5-летних—10; Народных домов (без Читы)—4; изб-читален—98; клубов—5.

На территории губернии находится 4 курорта государственного значения: Дарасун—325 коек, Олентуй—230 коек, Ямаровка — 160 коек и Туркинский (горячий источник) — 176 коек, а также 10 курортов местного значения на 1.310 коек общим числом. В губернии имеется 14 врачебных участка с 6 больницами на 80 коек и 24 фельдшерских участка.

АМУРСКАЯ ГУБЕРНИЯ.

Площадь и население. Амурская губерния в административном отношении делится на следующие уезды: Благовещенский, Свободновский, Зейский и Завитинский. Общая площадь губернии определяется в 400.900 *кв. км* (352 280 кв. верст).

Губернский гор. Благовещенск основан в 1858 г, лежит на р. Амуре при впадении в нее р. Зеи. Небольшой ширококолейной веткой Благовещенск соединяется с Амурской ж. д. Выгодное положение на двух судоходных реках и соединение с жел. дор. делает Благовещенск крупным торговым пунктом.

Наиболее крупными населенными пунктами Амурской губ. являются (население 1923 г.): г. Благовещенск—57.724 души, г. Свободный—6.498 д., г. Зея—5.666 д, пос. Бочкарево—5.072 д., г. Завитая—3.795 д.

Общая численность населения Амурской губ. и его изменения видны из следующей таблицы (тыс. душ):

Годы.	Сельское.	Городское.	Всего.		
			Мужчин.	Женщин.	Итого.
1916	260,5	77 0	168,9	168,6	337,5
1923	285,5	97,0	—	—	382,5
В %% . .	109,6	126,0	—	—	113,3

Главную массу населения составляют великороссы и украинцы, делящиеся на старожилов и переселенцев. Кроме них в Амурской губ. живет целый ряд туземных племен, среди них следует отметить: тунгузов, орочен, манджуров и др.

Сельское хозяйство. Амурская губ. имеет уклон в сторону развития полеводства, животноводство же играет здесь подчиненное замледелию значение. Характерной для Амурской губ. является сравнительно высокая капитализация полеводства. Так, стоимость с.-х. инвентаря на одно хозяйство для губернии определяется в 288,2 руб. или 20,8 руб. на десятину посева, в то время, как для Забайкальской губ. стоимость инвентаря составляет на одно хозяйство—75,9 руб. и на одну десятину—12,2 рубля. В отношении обеспеченности различными видами с.-х. машин и орудий приведем следующие данные на 100 хозяйств:

Плугов	80,3	Молотилок	7,7
Жнеек	36,0	Сеялок	16,0
Косилок	16,0		

Движение посевных площадей за последние годы видно из следующих данных:

Годы.	Тыс. *га* и дес.	В %%	Годы.	Тыс. *га* и дес.	В %%
1917	549,4 (502,9)	100	1924 . . .	316,9 (290,0)	57,7
1922	223,9 (204,9)	40,7	1925 . . .	385,8 (353,0)	70,2
1923	300,0 (275,0)	54,7			

Таким образом мы наблюдаем к 1922 г. сокращение посевов более чем в два раза. С 1923 г. наблюдается восстановление посевных площадей, ускоряющееся к 1925 г.

Главными культурами в посевном клину Амурской губ. являются пшеница и овес, занимающие свыше 80% общей посевной площади. Урожай этих хлебов в среднем за 10-летие составляет для пшеницы 1,01 тонны (62 пуд.) и для овса 0,98 тонны (60 пуд.).

Состояние животноводства в Амурской губ. рисуется следующими данными (в тыс. голов):

Виды скотов.	1923 г.	1924 г.	1925 г.
Лошадей	142,6	138,3	145,7
В том числе рабочих	98,4	96,9	100,1
Крупного рогатого скота	149,9	155,1	167,7
В том числе коров	68,7	68,1	68,8
Овец	74,0	89,8	123,2
Коз	1,1	1,1	1,9
Свиней	65,2	68,1	99,2

Лесная площадь губернии составляет 23.188 тыс. *га* (21.224 тыс. дес.), в том числе удобной лесной площади — 12.382 8 тыс. *га* (11,334 тыс. дес.). Процент лесистости определяется в 67%. Преобладающей породой является лиственница, затем следуют лиственные породы, сосна, ель и пихта.

Наиболее удобными для эксплоатации в смысле обеспеченности путями сообщения и рабочей силой являются лесные массивы юго-восточной части Амурской губернии в районе хребта М. Хинган с возможным годичным отпуском леса в 1,3 милл. *куб. м* (46 милл. *куб.* футов), а также лесные массивы среднего течения р. Зеи с высокоценными сортами сосны, могущие ежегодно давать до 156 тыс. *куб. м* (5,5 милл. куб. футов) лесоматериалов. В настоящее время эксплоатация лесов Амурской губернии ведется в крайне незначительных размерах.

Промышленность. Золотопромышленность губернии, имеющей на своей территории значительные запасы рассыпного золота, в довоенное время характеризовалась следующими данными: по золото-добыче работало 129 предприятий, ведших работу на 212 приисках. Число занятых рабочих определялось в 21.255 человек для 1913 г. Добыча же золота составляла 6,211 *кг* (379 пуд. 7 фунт.). Общий застой экономической жизни ДВО в связи с гражданской войной особенно сильно отразился на золотопромышленности. Прекращение работы на большей части приисков способствовало значительному развитию старательской добычи золота, которое сбывалось затем в Китай. В 1923 г. добыча золота составила 602 *кг* (36 пуд. 30 фунт.) против 399 *кг* (24 пуд. 14 фунт.) в 1922 г. Кроме того, благодаря принятым мерам, старательское золото стало поступать в золото-сплавочные лаборатории.

В 1923/24 г. за 9 мес. добыча золота поднялась до 969 *кг* (59 пуд. 4 фунт.).

Из прочих отраслей горной промышленности в Амурской губ. следует отметить лишь добычу каменного угля, которая в настоящее время составляет для 1923 г. — 65.328 тонн (3.985 тыс. пуд.), для 192/324 г. — 62.244 тонны (3.800 т. п.).

Обрабатывающая легкая индустрия сосредоточена по преимуществу в городах, и ее состояние, по данным переписи 1923 г., рисуется в следующем виде:

Всего пром. предприятий—1.028, из них действующих—621, в числе действующих: пищевой промышленности — 128, металлообрабатывающих — 101, швейных — 98, кожевенных — 37, деревообделочных — 14, электротехнических — 8, транспортных—8, химических—7, полиграфических— 6, силикатных— 6, прочих—8.

Из общего числа действующих предприятий государственных — 58, кооперативных — 29 и частных — 451. Сведения о числе рабочих имеются по 461 предприятию, в которых занято 4.657 рабочих, из них в 45 государственных занято 2.631 чел. (58,5%); в 5 кооперативных — 96 чел. и в 411 частных — 1.960 чел.

В отношении цензовых промышленных предприятий в Амурской губернии имеется 34 таких предприятия с 1.694 рабочими. Валовая продукция предприятий за 3 квартала 1923/24 г. составила 6.167,0 тыс. черв. руб., что по отношению к продукции цензовой промышленности ДВО составляет 18—19%. Из общей суммы валовой продукции на долю государственной промышленности приходится 1.870,1 тыс. руб, на кооперативную — 1.063,3 тыс. руб. и на частную — 3.233,6 тыс. руб.

Механическая сила цензовых промпредприятий Амурской губ. заключается в 94 двигателях общей мощностью в 3.834 силы; процент использования мех. силы двигателей колеблется от 80 до 99%.

Состояние **торговли** в Амурской губ. на основании данных патентной статистики на 1 января 1924 г. представляется в следующем виде:

Виды заведений.	Число торговых заведений.	
	По Амурской губ.	В том числе по гор. Благовещенску.
Государственных	42	14
Кооперативных	109	11
Частных	1.368	800
Итого	1.519	825

Сумма оборота по торговым заведениям за I полугодие 1923/24 (облагаемых уравнительным сбором) составляет 5.076 тыс. руб., а заведений, облагаемых согласно временных правил,—3.937 тыс. руб., из которых на государственные заведения падает 1.548 тыс. руб., на кооперативные—1.883 т. р. и на частные—506 тыс. руб. Таким образом торговый оборот всех заведений за I-е полугодие 1923/24 г. по Амурской губ. составляет 9 милл. руб.

Кооперация. Численность кооперативов по видам в Амурской губ. видно из следующих данных: сельских потребительских—90; городских, рабочих и транспортных—5; сельско-хозяйственных и промысловых т-в—53; кредитных т-в—48. В Благовещенске находится губернский союз кооперативов,

Пути сообщения. Главными путями сообщения в Амурской губернии являются водные пути. Р. Амур с ее притоком Зеей судоходны на значительном протяжении. Кроме того, в нижнем течении судоходна р. Бурея. Амурская ж. д. прорезывает губернию и пролегает по еще мало населенным местам. Будучи закончена постройкой уже во время войны, эта дорога имеет еще незначительный грузооборот. Общее протяжение грунтовых дорог в губернии выражается всего в 3.270 *км* (3.059 верст).

Народное образование и здравоохранение. Школ I ступени—410 с 771 учащими и 7 школ II ступени с 95 учащими. Кроме того, в губернии имеются 3 профессиональных техникума, одна с.-х. школа, одни фельдшерские курсы, один музей, 16 библиотек и 8 клубов (все перечисленные учреждения находятся в гор. Благовещенске). Детских садов и домов в губернии имеется — 2; изб-читален — 65; ликпунктов—112.

На территории губернии находятся 2 курорта: Имашевский (железисто-известковый) и Кульдужский (горячий серно-натровый).

В губернии имеется 7 врачебных участков и 57 фельдшерских. При врачебных участках имеются больнички всего по 80 коек, кроме того, в Благовещенске имеются 4 больницы на 195 коек.

ПРИМОРСКАЯ ГУБЕРНИЯ.

Площадь и население. Приморская губерния в административном отношении состоит из 5 уездов: Владивостокского, Никольско-Уссурийского, Хабаровского, Спасского и Николаевского-на-Амуре. Общая площадь губернии составляет 601,4 тыс. *кв. км* (528.464 кв. версты) при средней плотности населения для 1923 г. в 0,9 чел. на *кв. км.*

Владивосток, губернский город Приморья, лежит на северном и западном берегу бухты Золотой Рог. Владивосток является нашим крупнейшим военным и торговым портом на Тихом океане. Основан он в 1860 г. На территории Приморской губернии находится областной центр Дальнего Востока, гор. Хабаровск, расположенный на р. Амуре при впадении в нее Уссури.

Наиболее крупными городскими поселениями Приморской губернии являются (население 1923 г.): Владивосток — 106.689 чел., Хабаровск—34.338 чел., Никольск-Уссурийский— 30.998 чел., Спасск—8.927 ч., Сучан—5.608 ч., Николаевск-на-Амуре—5.128 чел., Угольный район—4.063 чел.

Общая численность населения Приморской губернии и его движение с 1916 года видно из следующей таблицы:

Годы.	Сельское.	Городское.	Всего.		
			Мужчин.	Женщин.	Итого.
1916	432,9	215,5	384,7	263,7	648,4
1923	348,4	207,3	310,5	239,2	549,7
В %%. .	79,1	96,2	80,7	90,7	84,8

В отношении национального состава преобладающую часть населения губернии составляют русские, за ними следуют китайцы и корейцы. Мелкие народности—тунгусы, гиляки, гольды и др.—составляют ничтожный процент к общей численности населения.

Сельское хозяйство Приморской губернии носит совершенно своеобразный характер по сравнению с остальными губерниями ДВО. Оно сосредоточено по преимуществу в южной части губернии. Мягкость климата и обилие влаги наложили свой отпечаток на состав культур, а также на технику земледелия.

Размеры посевных площадей 1923 г. и пропорция культур видны из следующей таблицы:

Культуры.	Тыс. *га* и дес.	В %%
Рожь озимая	27,2 (24,9)	9,6
„ яровая	5,4 (5,0)	1,9
Пшеница	81,4 (74,5)	28,6
Ячмень	2,4 (2,2)	0,9
Овес	81,2 (74,3)	28,6
Гречиха	29,4 (26,9)	10,3
Просо	3,6 (3,3)	1,2
Кукуруза	5,3 (4,9)	1,9
Бобовые	16,9 (15,5)	6,0
Картофель	11,0 (10,1)	3,9
Лен	13,3 (12,2)	4,7
Конопля	0,98 (0,9)	0,3
Подсолнух	0,33 (0,3)	0,1
Рис	4,1 (3,8)	1,5
Травы	0,22 (0,2)	0,1
Прочие	—	—
Итого	282,73 (260,2)	100

Посевная площадь 1924 года дает некоторое увеличение и составляет 304,4 тыс. *га* (278,5 тыс. дес.), а в 1925 г. достигает уже 314,6 тыс. *га* (287,5 тыс. дес.).

Животноводство в Приморской губернии развито сравнительно слабо. На 1 хозяйство приходится лошадей 1,4 и крупного рогатого скота — 3,5. Численность скота выражается следующими данными (тыс. голов):

Виды скота.	1923 г.	1924 г.	1925 г.
Лошадей	136,6	149,7	144,0
В том числе рабочих	90,0	101,4	102,0
Крупного рогатого скота	220,2	221,9	216,3
В том числе волов	18,9	13,5	13,7
„ „ коров	89,1	90,2	86,3
Овец	17,3	24,8	38,4
Коз	10,3	8,6	10,5
Свиней	142,5	166,3	162,2

Приведенные цифры с определенностью говорят о том, что Приморская губерния как в отношении полеводства, так и в отношении животноводства является наиболее интенсивной из губерний ДВО.

Лесная площадь губернии определяется в 35.201,6 тыс. *га* (32.220 тыс. дес.). Из них лесопокрытой — 31.492,4 тыс. *га* (28.825 тыс. дес.), удобной—21.348,3 т. *га* (19.540 тыс. дес.), лесистость составляет 60%. Из древесных пород преобладает ель и пихта, за ними следуют лиственные породы, лиственница и кедр. Наибольшее удобство для эксплоатации, в целях сбыта на заграничные рынки, представляют лесные массивы побережья Тихого океана от устья Амура до бухты Терней, общей площадью— 5.604,7 тыс. *га* (5.130 тыс. дес.), с возможным годичным отпуском в 4 955,5 тыс. *куб. м* (175 милл. куб. фут.) древесины. Затем следует указать леса бассейна Уссури в 5.681 тыс. *га* (5.200 тыс. дес.) с годичным отпуском—2.491,8 тыс. *куб. м* (88 милл. куб. фут.), и леса низовьев Амура (от Хабаровска) в 6.009 тыс. *га* (5.500 тыс. дес.) с годичным отпуском — 850 тыс. *куб. м* (60 милл. куб. фут.).

Промышленность. Промышленность ДВО сосредоточена главным образом в Приморской губернии. Прежде всего следует отметить каменноугольную промышленность. Здесь сосредоточено 22 каменноугольных предприятия, главными из которых являются Сучанские госкопи, Подгородные рудники, Зыбунские госкопи, Угловские, Натановский рудник и Александровские рудники.

Добыча угля на главнейших копях составляет:

Название копей.	В 1923 г.	В 1923—24 г.
Сучан	18.858 тонн (11.513 тыс. п.)	19.032 тонны (11.619 тыс. п.)
Зыбунские копи	13.727 тонн. (8.380,5 т. пуд.)	15.171 тонна (9.262 тыс. п.)

Из добычи на Сучане было экспортировано в 1923 г. 4.562 тонны, а в 1923/24 г.—7.536 тонн. Производительность труда на этих копях составляла на 1 забойщика 311,8 пуд., на 1 поденного рабочего—68,4 пуда и на 1 рудного рабочего—60,2 пуда. В течение года себестоимость угля на Сучане снизилась с 19,2 к. до 14,5 к. (июль 1924 г.), приблизившись к довоенной, равной 13,6 к.

В Приморской губ. в 1913 г. находилось 26 золотопромышленных предприятий с 53 приисками и с 3.597 рабочими, добывавших 2.062,3 *кг* (125 пуд. 36 фунт.) золота. В 1923 г. добыча золота помимо вольноприносного составила 50,8 *кг* (3 п. 4 ф.), а в 1923/24 г. за 9 месяцев уже 376,2 *кг* (22 п. 38 ф.).

Железо-рудная промышленность имеет местное значение. В 1916 г. добыто 540,5 тонн (73 тыс. пуд.) руды. Из металлообрабатывающих заводов следует особо отметить крупный Владивостокский механический и судостроительный завод.

Добыча серебро-свинцовых и цинковых руд велась прежде только на одном предприятии „Тетюхе“, начавшем свою работу накануне войны. В 1914 г. было добыто цинковых руд 20,3 тыс. тонн (1.239 тыс. пуд.) и серебро-свинцовых—14 тыс. тонн (853 тыс. пуд.). После обогащения руд на рудо-обогатительной фабрике эти руды в значительном количестве вывозились за границу.

Городская промышленность в 1923 г. характеризуется следующими сведениями:

Виды предприятий.	Число промышленных заведений:			
	Всего.	В т. ч. бездействующих.	Со сведениями о рабочих.	Занято рабочих.
Государственных	114	13	59	7.080
Кооперативных	24	13	13	73
Частных	1.667	579	1.077	7.522

По отраслям промышленности предприятия делятся:

Швейных.	520	Пищевых	240
Металлообрабатыв. .	176	Полиграфических . .	47
Кожевенных	31	Деревообделочных .	46
Химических.	22	Горнозаводских . . .	15
Машиностроительн. .	15	Текстильных	3 и т. д.

Совершенно особо стоит рыбопромышленность. Выше указывались основные рыбопромысловые районы Дальнего Востока. Размеры всей рыбопромышленности ДВО, включая сюда как воды, прилегающие к Приморской губернии, так и к другим губерниям, в 1922 г. характеризуются следующими сведениями. Изготовлено (в тыс. тонн и пуд.): рыбных консервов—28,7 (1.750), рыбы японского засола—125,3 (7.650), рыбы русского засола—4,9 (300), икры японского засола—4,1 (250), икры русского засола—0,8 (50), сельди свежей—16,4 (1.000), разной рыбы—8,2 (500). Итого 188,4 (11.500).

Помимо огромного значения для всей страны правильной организации и использования рыбных богатств ДВО, они имеют крупное значение для местного населения, так как доход от рыбных промыслов дает до 76,6% в бюджете русского населения, живущего по берегу моря и в устьях Амура, и до 90% в бюджете туземцев.

В течение сезона 1924 г. реализация рыбы и рыбных продуктов характеризуется следующими сведениями:

Виды рыбы.	На заграничном рынке.	На русском рынке.
Горбуши	10.768,0 тыс. шт.	465,6 тыс. шт. 821 бочка. 20.315 пуд.
Кеты	2.794,0 „ „	589,9 тыс. шт. 4.241 бочка. 120.426 пуд.
Симы	1.469,9 „ „	3.572 тыс. шт. 20 бочек. 370 пуд.
Икры	4.206 пуд.	18.157 пуд.

Осталось на промыслах 73.200 шт. горбуши.

Вся промышленность Приморской губернии сосредоточена в 2.051 промпредприятии, из них на 1.690 предприятиях находятся 8.696 рабочих, из которых 46% работают на государственных предприятиях, 1%—на кооперативных и 53%—на частных.

В состав цензовой промышленности входит 100 предприятий с 8.073 рабочими при 472 двигателях общей мощностью в 15.158 сил. Валовая продукция цензовой промышленности составляет за три квартала 1923/24 года 15.642,3 тыс. черв. руб., что составляет свыше 50% продукции цензовой промышленности ДВО. Из общей суммы валовой продукции на госпредприятия падает 10.320,3 т. р., на кооперативные — 6,7 тыс. рублей и на частные — 5.315,3 тыс. руб.

Состояние кооперации Приморской губ. характеризуется следующими сведениями: сельских потребительских—134, городских, рабочих и транспортных—10, сельско-хозяйственных и промысловых—74, кредитных—40. Во Владивостоке находится губернский союз кооперативов, а в Николаевске-на-Амуре—районный.

Торговля Приморья еще в значительной части находится в руках частных лиц, но большей частью иностранных подданных.

Виды заведений.	Число торговых заведений.	Сумма оборота в тыс. руб.	В %%
Государственных	8	162,7	0,5
Кооперативных	4	125,0	0,4
Частных	2.632	29.247,1	99,1

Почти весь торговый оборот находится таким образом в руках частных торговцев. Обращаясь к характеристике частной торговли по видам и подданству ее владельцев, мы получаем таблицу (см. стр. 1087).

Итак, в Приморской губ. в торговом обороте преобладают частные торговцы, среди которых в свою очередь доминирующее значение имеют иностранные подданные (преимущественно китайские).

Виды заведений.	Советских граждан.	Китайских подданных.	Подданных др. стран.	Всего.
Оптовых заведений	20	6	8	34
Оптово-розничных заведений	84	98	34	216
Розничных заведений:				
а) постоянных	742	1.532	190	2.462
б) базарных	433	456	33	922
Итого	1.279	2.092	265	3.636
В %%	35,2	57,5	7,3	100

Приведенные данные относятся к городской торговле на на 1/VII 1923 г. и основаны на данных переписи. Для 1924 г. данные патентной статистики дают такую картину:

Виды заведений.	Число торговых заведений:		
	По Приморской губ.	В том числе:	
		По гор. Хабаровску.	По гор. Владивостоку.
Государственных	38	10	17
Кооперативных	78	39	29
Частных	5.038	397	2.412
Итого	5.154	416	2.458

Сумма оборота торговых заведений за 1-е полугодие 1923/24 г. (по заведениям, облагаемым уравнительным сбором) составила 25.436 тыс. руб., остальные торговые заведения дали оборот в 20.583 тыс. руб., из которых на долю государственных приходится 8.632 тыс. руб., кооперативных—7.239 тыс. руб. и частных—4.712 тыс. руб. Общий торговый оборот всех торговых заведений Приморской губернии таким образом превышает 46 милл. руб.

Внешняя торговля ДВО почти исключительно проходит через Владивостокский порт, хотя, конечно, ведется и через другие участки нашей границы. Главными предметами вывоза по этой части нашей границы являются лес, пушнина, рыба, масличные семена, а также манчжурские транзитные грузы (бобы, зернопродукты и прочие продукты сельского хозяйства). Предметами ввоза являются: хлеб, сахар, соль и т. д. Внешний торговый баланс этого района являлся издавна пассивным. Обороты Владивостокского порта сильно возросли за годы империалистической войны, когда через этот порт доставлялось все снаряжение армии. План на 1924 г. предусматривает вывоз товаров на 13.270 тыс. руб. и ввоз на 11.225 тыс. руб., т.-е. активный баланс внешней торговли. За 1923/24 г. вывоз составил (11 мес.) 15.071 тыс. руб. и ввоз около 10 милл. руб.

Пути сообщения. Уссурийская ж. д., являющаяся продолжением Амурской, связывает Владивосток с остальной частью ДВО. Кроме того, Владивосток связан с Забайкальем Восточно-Китайской ж. д. Эта последняя имеет крупное значение для порта Владивостока, притягивая к нему грузы из северной Манчжурии. Уссурийская дорога имеет ряд веток, соединяющих ее с каменноугольными копями и другими промышленными предприятиями.

Большая береговая линия Приморской губ. с морями допускает развитие широкого морского судоходства. Наш Тихоокеанский флот за время гражданской войны был почти весь уведен белогвардейскими адмиралами и в настоящее время даже морской каботаж развит слабо.

В отношении путей сообщения Приморье обеспечено лучше других частей ДВО. На севере его протекает Амур, являющийся от Хабаровска, после впадения Уссури, многоводной рекой, допускающей движение каботажных морских судов с осадкой до 3 *м* (10 фут.) на всем этом протяжении; а на 160 *км* (150 вер.) от устья в него могут входить большие океанские пароходы; некоторые препятствия к этому представляет лишь бар в устье Амура. Грузооборот Амура в 1915 г. достигал 540 тыс. тонн (33 милл.пуд.). В 1923 г.на Амуре работало:

Виды предприятий.	Количество пароходов.	Грузоподъемность в тыс. тонн и пуд.
Государственное пароход. .	60	4,8 (294,7)
Частный русский флот. . .	28	4,1 (252,8)
Китайский флот	81	10,9 (665,4)

Народное просвещение и здравоохранение. Во Владивостоке имеется Д.-В. университет в составе пяти факультетов (восточный, педагогический, агрономический, технический и рабочий). Кроме того, в Приморской губ. имеются 2 педтехникума с опытными школами и 1 промышленно-экономический техникум.

В губернии имеется 15 врачебных и 71 фельдшерских участков, из которых 12 больничных с 120 койками, и, кроме того, имеется несколько городских больниц во Владивостоке, Хабаровске и Ник.-Уссурийске.

Местное хозяйство. Местный бюджет Приморской губ. в 1923 г. был выполнен по доходу на 70,4%, составив по налоговым поступлениям—1.439,4 тыс. руб. и по неналоговым—1.253,3 тыс. руб., итого—2.692,7 тыс. руб. По расходной части бюджет выполнен на 76%, составив 2.907,6 тыс. руб., т.-е. бюджет сведен с дефицитом в 214,9 тыс. руб. Главными статьями расхода, располагая их в убывающем порядке, явились расходы на народное образование, на участие в содержании обще-административных учреждений, на здравоохранение, на содержание предприятий и хозяйств, запасы в губернский фонд, на сельское хозяйство и т. д. Особо следует сказать о бюджете Владивостокского коммунального хозяйства, который по доходу дал 1.121,3 тыс. руб. и по расходу—484,9 тыс. руб., при чем неналоговые поступления по гор. Владивостоку дали 796,4 тыс. руб.

КАМЧАТСКАЯ ГУБЕРНИЯ.

Площадь и население. Пространство, занимаемое Камчатской губ., определяется приблизительно в 1.345 т. *кв. км* (1.182 тыс. *кв.* вер.). В административном отношении губерния делится на 6 уездов: Петропавловский с населением около 10 тыс. душ, Гижигинский—4 тыс. душ, Охотский—5 тыс. душ, Анадырский—6 тыс. душ, Чукотский—6,2 тыс. д. и Командорский уезд—500 душ. Губернским городом Камчатской губ. является Петропавловск, расположенный на восточном побережье Камчатского полуострова. Петропавловск имеет 192 подворных постройки и его население составляет 1.500 душ.

Камчатская губерния при весьма незначительной части русских населена главным образом местными племенами: камчадалами, тунгусами, коряками, чукчами, юкагирами, эскимосами, алеутами и якутами. Самой крупной из этих народностей являются чукчи, насчитывающие 12.000 душ. Местные народности делятся на оседлых и кочевых.

Главным их занятием является охота и рыбная ловля. Общая ценность добываемой пушнины в среднем оценивается в 2,5 милл. руб.

Камчатская губерния имеет всего лишь одну больницу в гор. Петропавловске на 5 коек.

Вблизи Петропавловска находится колония для прокаженных.

В остальных местах Камчатки имеется 10 фельдшерских пунктов.

ЯКУТСКАЯ АВТОНОМНАЯ СОЦИАЛИСТИЧЕСКАЯ СОВЕТСКАЯ РЕСПУБЛИКА.

Свое существование в качестве автономной республики Якутия ведет с 27/IV—1922 г.

По своей территории она соответствует прежней Якутской области, к которой присоединен небольшой район Енисейской губ. (Хатанго-Анабарский) и несколько волостей Иркутской губ. (Сунтаро-Олекминская, Витимская, Нюйская и Мухтуйская), составляющие ныне Ленский округ Якутской республики.

Расположена ЯАССР на северо-востоке Азии между 54 и 73° с. ш. и 73 и 14° в. д. на пространстве свыше 3,7 т. кв. в. Север края—сплошная тундра, южнее—тайга, проходимая лишь зимою и почти недоступная, по условиям почвы, в теплое время года. Под поверхностью земли вечно мерзлый слой, мощностью в 183 метра (свыше 600 футов), оттаивающий летом не более, чем на 1,2 *м* (4 фута).

Основой экономики являются: на севере—пушной промысел, на юге—скотоводство и земледелие. Чрезвычайно велики недровые богатства, обнаружены местонахождения золота, серебра, железа, каменного угля, выходящего на поверхность земли, колчедана, мрамора, меди, янтаря, соли; встречается хрусталь, аметисты, агат, графит, нефть. Велики также рыбные богатства. Указанные ресурсы края, однако, весьма слабо обеспечивают его население в настоящем. Жители живут нищенски, целые районы вымирают от голода. Главным тормазом на пути развития края является отсутствие путей сообщения при колоссальных расстояниях (к центру Якутии, г. Якутску, 8.534 *км* (8.000 вер.) от Москвы и 2.955 *км* (2.770 вер.) от Иркутска.

Пространство Якутии, по данным ЦСУ СССР, определяется в 3.768 тыс. *км*. Из этого пространства площадь земли, кем-либо занятой, не достигает и 20% даже в самых населенных округах. Что же касается севера (Верхоянского и Колымского округов), то это колоссальная холодная пустыня, где почти нет оседлого населения, а разных бродячих племен насчитывается не более 20 тысяч.

Орография. Грубо схематично Якутия может быть разделена на 2 части: юго-восточную—гористую, примыкающую к Становому хребту, служащему восточной границей республики. Алданский хребет—главный из его отрогов и цепей. Часть, лежащая к северо-западу, преимущественно равнинная и хотя по ней проходят высокие хребты (Верхоянский, горные кряжи в верховьях Вилюя), но они не образуют резких климатических границ и не достигают значительной высоты.

Гидрография. Орошается край одной из величайших рек земного шара, Леной, и ее главными притоками—Олекмой, Вилюем и Алданом. Беря начало в Байкальском хребте Иркутской губ. и впадая в Сев.-Лед. океан, Лена протекает через всю Якутскую республику, проходя 5 тыс. *км* (4.700 вер.) и являясь главным, почти единственным путем сообщения. Север Якутии орошается, кроме Лены, еще множеством других рек, впадающих в Ледовитый океан. Главные из них: Оленек, Яна, Индигирка, Колыма. Озер в области насчитывается до 10.000. Особенно много их в Верхоянском и Колымском уездах.

Климат Якутии резко континентальный, что показывают следующие данные (средние темп. по R):

Города. / Времена года.	Олекминск.	Якутск.	Верхоянск.	Нижнеко ымск.
Лето	+ 13,12	+ 11,96	+ 11,60	+ 8,30
Зима	— 26,0	— 30,52	— 37,42	— 26,23
Средняя годовая	— 5,94	— 8,7	— 12, 5	— 10,0

По количеству осадков республика лежит в полосе, имеющей их очень мало, так как с востока осадки задерживаются высокими хребтами, с юга и запада тянется огромный континент, и главным источником осадков края является влага, испаряемая поверхностью земли в течение лета. Ветры исключительно холодные, северные; таково расположение горных хребтов, задерживающих смягчающее влияние теплых и влажных воздушных токов с юго-запада и востока.

В почвенном отношении край изучен слабо. Благодаря сложной конфигурации местности и изобилию горных пород, почва отличается большой пестротой. Вечная мерзлота, бедность почвы животными организмами и скудость покрова в связи с суровостью климата сильно замедляют почвообразовательные процессы. Наиболее распространенными почвами являются глинистые, суглинистые и каменистые разновидности подзолистых почв, затем песчаные и супесчаные.

Флора мало разнообразна: на лугах преобладают цветковые и тайнобрачные, они развиваются за короткое лето чрезвычайно быстро и так же быстро отцветают; из хвойных пород известны: лиственница, ель, сосна и кедр; из лиственных: береза, осина, ольха, ива, черемуха, боярышник, рябина, шиповник и серебристый тополь. Север области покрыт на громадное пространство вязкими топями; из полезных растений севера можно назвать олений мох, морошку, бруснику, голубицу.

Фауна. Север Якутии составляет местопребывание белого медведя и песца. Из других животных края необходимо указать на волка, куницу, горностая, соболя, северного оленя, лося, кабаргу. Из птиц: утки, гуси, лебеди, чайки, гагары, орлы, ястребы, коршуны, совы, филины. Из пресмыкающихся: ящерица, жаба, тритон. Из речных рыб: лососи и сиги.

Административное устройство. В административном отношении Якутия делится на 6 округов—южные: Якутский, Вилюйский, Олекминский и Ленский; северные: Верхоянский и Колымский. Волостей—58, считая в их числе и улусы. Городов и поселений городского типа—9, из них главнейшие: Якутск, Вилюйск, Олекминск.

Население. Последняя перепись населения в Якутии относится к 1917 г. Приводимые ниже данные о сельском населении 1923 г. исчислены ЦСУ Союза; однако точный учет жителей здесь пока невозможен, ввиду того, что десятки тысяч их еще не вступили в полосу оседлой жизни и кочуют на необъятных пространствах Якутии.

Численность населения (в тыс. душ):

Категория населения.	По переписи 1917 г.			По исчислению ЦСУ на 1924/23 г.		
	Мужч.	Жен.	Об. пола.	Мужч.	Жен.	Об. пола.
Всего по 3 южным округ.[1]) .	138,2	125,9	264.1	149,8	135,5	285,3
В т. ч. сельское	132,3	120,3	252,6	144,1	130,5	274,6
„ „ „ городское	5,9	5,6	11,5	5,7	5,0	10,7 [2])
Из них в г. Якутске	3,8	3,5	7,3	свед.	нет.	—

Число хозяйств по переписи 1917 г.—53.340; средний состав семьи— 4,2. Плотность—0,08. Национальный состав сельского населения по тем же данным 1917 г. таков: 87,1% якутов, 6,2 русских, 5,0 тунгусов, 1,7 прочие народности, в числе которых есть ламуты, юкагиры, чукчи и пр.

По исчислению ЦСУ на 1 декабря 1923 г. населения было 285.300 чел.: из них мужчин 149.800; жен. 135.500. Сельского населения—274.600; городского 10.700.

Сельское хозяйство. Земледелие. В четырех южных уездах Якутии (Якутском, Вилюйском, Олекминском и Ленском) земледелие завоевывает одно из первых мест в хозяйственном строе населения. Система земледелия—двухпольная, при чем расчистки в двухполье не входят, составляя как бы 3-е поле, которым пользуются 2—4 года под-ряд без пара. На особых черноземных участках часто сеют семь лет под-ряд и затем бросают в залежь. Таким образом системы полеводства носят характер в известной степени хищнический. Обработка земли крайне примитивна. Перепись отмечает 97% хозяйств без инвентаря. Посев имеет 86% хозяйств. Под посевом 33,4 тыс. *га* (30,6 тыс. дес.), из них 53% под ячменем, 28% под яровой рожью, 16% под яровой пшеницей, 2% под овсом, 1% под картофелем.

---

[1]) Общая численность населения северных округов, Верхоянского и Колымского определяется приблизительно в 20 тыс. человек.

[2]) Приведены данные переписи 1917 г.

Распределение по культурам в южных округах (в *га* и дес.) (см. табл. на стр. 1096).

Урожайность колеблется от сам пять до двенадцати. На 1 хоз. приходится всего 1,52 *га* (1,4 дес.) мягкой пашни, из них 0,84 *га* (0,77 дес.) посева, 0,38 *га* (0,35 дес.) пара и 0,30 *га* (0,28 дес.) залежей.

Инвентарь отмечен переписью 1917 г. лишь у 1,5 тыс. хозяйств, из которых зарегистрировано свыше 2 тыс. плугов и сабанов и 640 уборочных машин.

Животноводство—основа благосостояния якутов. Преобладает рогатый скот, служащий здесь не только в качестве продуктового, но и рабочего. Он же является предметом торговли с приисковыми районами Иркутской губ.

Численность и состав скота в южных округах Якутии (в тысячах голов):

Годы.	Лошадей.		Крупн. рог. скота.			Овец.	Свиней.	Оленей.	Всего.	Прих. на хоз.	
	Всего.	В т. ч. раб.	Всего.	В том числе						Лошадей.	Кр. рог. ск.
				Коров.	Рабоч. волов.						
1917	126,6	91,0	479,4	192,2	30,8	0,3	1,1	6,8	614,2	2,4	9,3
По дан. 10% выб. пер. 1921 .	140,2	105 4	470,3	225,3	31,2	0,5	0,9	2,8	614,7	2,3	8,0
По дан. 10% выб. пер. 1922 .	111,9	73,6	457,1	188.4	26,0	0,6	0,9	1,2	571,7	1,8	7,6

Годы.	Рожь.		Пшеница.		Ячмень.	Овес.	Гречиха.	Конопля.	Горох.	Картофель.	Итого.
	Озимая.	Яровая.	Озимая.	Яровая.							
1917	36 (33)	10.994 (10.063)	0,65 (0,6)	2.261 (2.070)	21.425 (19.610)	1.754 (1.606)	0,22 (0,2)	3,3 (3)	3,3 (3)	393 (360)	36.871,47 (33.748,8)
1921	32 (29)	9.373 (8.579)	93 (85)	4.805 (4.398)	15.893 (14.547)	686 (628)	—	—	—	—	30.842 (28.266)
1922	27 (25)	7.659 (7.010)	64 (59)	4.265 (3.905)	14.809 (13.555)	520 (476)	—	—	—	—	27.346 (25.030)
1924	—	9.177 (8.400)	—	5.244 (4.800)	17.808 (16.300)	655 (600)	—	—	—	546 (500)	33.431 (30.600)

Прочие сельск.-хоз. промыслы (огородничество, птицеводство, пчеловодство и др.) находятся в зачаточном состоянии.

Рыболовство и пушной промысел занимают видное место в экономике края. Переписью 1917 г. зарегистрировано 7.775 хоз., занимающихся рыболовством. Добыто было свыше 1.638 тонн (100 тыс. пуд.). Районы промышленного рыболовства находятся в северных округах, особенно в низовьях Лены, откуда снабжается соленой рыбой все побережье р. Лены до Качуга и золотые прииски по Витиму и Олекме. Добыча в низовьях Лены определяется в 1912 г. 983 тонны (60 тыс. пуд.), 1917 г.—737 тонн (45 тыс.), 1920 г.—540 тонн (33 тыс.), 1921 г.—409 тонн (25 тыс.), 1922 г.—205 тонн (12,5 тыс.).

Пушным промыслом занимаются поголовно все бродячие и кочевые тунгусы, якуты, ламуты, юкагиры. Звероловство разделяется на лесное и тундренное. Главный зверь лесного—белка, тундренного—песец. Лисица ловится повсюду. Некоторое представление о размерах звероловства дают следующие цифры: на Якутскую ярмарку в 1901 г. было доставлено 400 шт. соболей, 11 тыс. песцов, 6,5 тыс. лисиц, 2,5 тыс. колонков, 33 тыс. горностаев, 765 тыс. белок, 510 шт. медведей. На Якутскую ярмарку и Союзу кооперативов было доставлено: в 1913 г.—995 тыс. шт. пушнины, в 1915 г.—1.329 тыс., в 1917 г.—291 тыс., в 1919—1922 г.г.—341 тыс.

Лесное хозяйство. Край в лесохозяйственном отношении изучен слабо. Приблизительно лесная площадь определяется в 3.283.310 *кв. км* (2.885.000 кв. вер.), т.-е. более $^3/_4$ всей территории республики. По господству древесных пород площадь эта распределяется в %% так: 71,5% лиственницы, 20% сосны, 4,5% березы, 2% кедра, 1,25% ели и 0,75% пихты. Из-за отсутствия удобных путей сообщения лесная промышленность развита мало, и лишь с соединением края с Сибирской магистралью и установлением регулярного сообщения по Ледовитому океану лесной промышленности могут открыться широкие возможности. Пока же лесной материал употребляется населением главным образом для своих нужд, и производятся незначительные заготовки бревен и дров для местных промышленных центров и дров для пароходов.

Промышленность. В отношении недровых богатств край обследован весьма поверхностно. Большая часть его совсем не обследована; тем не менее обнаружено 26 месторождений золота (с содержанием в некоторых местах до 13,8 *г* (3 зол. 23 доли) в 1.638 *кг* (100 пуд.) песку), 16 серебра, 50—железа, 65—каменного угля, выходящего на поверхность земли, 34—колчедана, 20—соли, 41—мрамора; есть медь, янтарь, хрусталь, аметист, агат, графит, нефть. Однако все эти богатства разрабатываются мало. Добыча золота происходит главным образом по р. Алдану и ее притокам: Учуру, Сутаму и Тимотону, а также по р. Вилюю, где в 1917 г. было зарегистрировано 297 хозяйств, занимавшихся промывкой золота, с числом промышленников в 314 человек. Сведения о добыче имеются лишь отрывочные: так, известно, что по р. Алдану и притокам в 1902 г. было добыто около 1.769 *кг* (108 пуд.) золота. В Верхоянском хребте были найдены серебро-свинцовые руды с содержанием 511 *г* (1 фунт 24 зол.) серебра и 19,67 *кг* (48 ф. 5 з.) свинца в 1 638 *кг* (100 пуд.) руды. Оторванность края от жел. дороги и почти полное отсутствие внутренних путей сообщения стоят непреодолимым тормозом к промышленному развитию; кроме разработок на золотых приисках в республике имеются лишь Батомские железные рудники и Кампендяйские соляные источники, находящиеся в ведении Наркомторгпрома ЯАССР.

По данным об уравнительном сборе на 1/XII 1924 г, в Якутии имеется 2 государств. торг.-пром. предприятия с оборотом 3.265 тыс. р., 3 кооперативных с оборотом в 842 т. р. и 197 частных с оборотом 1.730 тыс. руб.

Крупная обрабатывающая промышленность отсутствует. Кустарная и ремесленная не имеют существенного промышленного значения, и продукция их не обслуживает даже внутреннего рынка; это промыслы: кузнечный, слесарный, резьба из мамонтовой кости и серебра, выделка посуды из дерева, бересты и глины, производство сит, неводов, фуражек, шарфов из шерсти.

Пути сообщения. Лена и ее притоки—главный и почти единственный путь сообщения Якутии, пока она не скована льдом, что длится 4 месяца в году. Из внутренних распределительных путей, кроме того, имеются следующие сухопутные тракты: Ленский почтовый, Иркутск—Якутск, Якутск—Вилюйск, Якутск—Охотск, Якутск—Колымск. Состояние этих трактов, не ремонтирующихся уже несколько лет, таково, что по ним возможно лишь вьючное движение, и даже почтовая гоньба доведена до минимума, не говоря уже о движении грузовом. Между тем расстояния, отделяющие административные центры республики, огромны: от Якутска до Олекменска 704 *км* (660 вер.), до Вилюйска 565 *км* (530 вер.) зимою и 1.066 *км* (1.000 вер.) водным путем—до Верхоянска 877 *км* (822 вер.), до Нижне Колымска 2 802,5 *км* (2.627 вер.), до Средне-Колымска 2.226,4 *км* (2.087 вер.) (по данным бывш. Иркутск. почт.-телегр. округа).

Торговля. Торговля Якутии на 60% находится в руках Якутского Наркомторгпрома. Рынками, питающими Якутию, являются Москва и Дальний Восток (Владивосток и Харбин). Ввоз товаров равен приблизительно 9.828 тонн (600 тыс. п.) в год, из них 87,5% хлеба, 5% мануфактуры, 1,1% сахару, 5% чаю, 0,9% пороху и дроби, 0,5% табаку. Вывозится пушнина и мамонтовая кость. Вывоз одного Якутского Госторга достигает 2 милл. руб. Для организации своей торгово-заготовительной деятельности Наркомторгпром имеет в каждом округе своего уполномоченного и фактории всего в количестве 64. В довоенное время торговля сосредоточивалась главным образом на ярмарках, которые происходили летом в Якутске, Олекминске, Вилюйске, Нюрбе, Сунтаре, Булуне, Нижне-Колымске; зимой—в Якутском, Верхоянском и Колымском округах. Северо-восточная окраина снабжается контрабандными товарами американцев и японцев, и лишь два последние года туда стали снаряжаться якутским центром экспедиции для завоевания местного рынка и распространения политического влияния на эту малодоступную часть края.

Кооперация. Все кооперативы в пределах ЯССР объединяются в Якутский областной союз кооперативов (Яксоюз „Холбос“), образовавшийся в 1919 г. В 1923 г. союз объединял 40 кооперативов. Им ведутся крупные пушные, рыбные, мясные, масляные и хлебные заготовительные операции. Так, в 1920—21 году им было заготовлено пушнины на

565 тыс. руб., в 1921—22 г на 526 тыс. руб., соленой рыбы 17,5 тыс. пуд., 20 тыс. саж. дров.

Местное городское хозяйство. Постройки. Центр. ЯАССР—гор. Якутск в 1917 г. имел 575 владений, 1.142 жилых здания, 1.207 квартир. Вилюйск—85 владений, 171 жилое здание, 171 квартира. Олекминск—235 владений, 240 жилых строений, 350 квартир. Постройки не городского типа; улицы не замощены; вообще города Якутии могут лишь формально считаться городами, так как ничего характерного для городов в них нет. Несколько особое положение занимает г. Якутск, имеющий электрическую станцию, телефон, бойню, пожарную охрану. Из цензовых предприятий местной промышленности, по данным на 1 июля 1922 г., кроме упомянутой выше электрической станции, имеющей два локомобиля по 150 лош. сил, есть еще слесарно-механическая мастерская, мукомольно-лесопильный завод, типография.

Местный ориентировочный бюджет Якутии на 1923—24 г. сбалансирован в сумме 1.496 тыс руб. с дефицитом в 231,3 тыс. руб. (сумма, утвержденная Дотационным Совещанием НКФ РСФСР). Доходы по местному бюджету определены в 1.264,7 тыс. руб., большая часть которых падает на доходы: от имуществ, предприятий и оброчных статей—0,6%, отчисления от госналогов и доходов—20,4%, надбавки к госналогам и пошлинам—13%. Расходы спроектированы в сумме 1.496,0 тыс. руб., из которых наиболее значительны расходы на нужды народного образования (29,7%), народного здравоохранения (12 6%), на административный аппарат (23,8%).

Народное образование и здравоохранение. Школьная сеть. Просвещение Якутии характеризуется на 1 января 1924 года такими данными: высших учебных заведений нет; якутская молодежь для получения высшего образования уезжает в другие города Союза. Школ II ступени—4 при 23 преподавателях и 287 учащихся; кроме того, там же имеется педтехникум при 11 преподавателях и 134 учащихся и медтехникум при 50 учащихся. Школ I ступени—120 при 240 учащих и 5.400 учащихся. По округам школы распределяются так: в Якутском—60, Олекминском—28, Вилюйском—20, Ленском—9, Верхоянском — 1, Калымском — 2. Имеются 4 детские сада, 2 детдома, 3 профшколы. Внешкольное образование: в распоряжении Наркомпроса находятся два музея (в Якутске и Вилюйске) и одно географическое общество; Якутский музей имеет свыше 10.000 экспонатов археологического, естественно-исторического, этнографического и кустарно-промышленного характера. В Вилюйском музее до 400 экспонатов. В республике имеется 19 библиотек, 2 театра, 1 кино, 4 нардома. Издается газета „Автономная Якутия“.

Народное здравоохранение. Во всей республике имеется 5 больниц с 175 койками, 1 дом матери и ребенка на 30 коек, 2 амбулатории и 9 фельдшер. пунктов, 29 аптек. Врачей—15, лекпомов—45, акушерок — 5, 2 зубн. врача, 2 фармацевта. Ветеринария находится в положении не лучшем: имеется 6 лечебных заведений (по одному в каждом из округов), кроме того, в Якутске есть бактериологическая лаборатория, одна оборудованная скотобойня, одна скотолечебница с манежем, станция осмотра мяса, изоляционно-секционный пункт. Ветеринарных врачей—3, ветеринарных фельдшеров—8.

КАЗАКСКАЯ АВТОНОМНАЯ ССР.

Казакская Авт. Советск. Социалистическая Республика занимает огромную территорию—около 2.800 тыс. кв. километров. Крайняя восточная часть республики имеет поверхность гористую, образуемую отрогами южного Тянь-Шаня, а остальная представляет из себя волнистую равнину. В северную часть Киркрая узкой полосой опускается Западно-Сибирская равнина. Пространство от Каспийского моря внутрь края на восток и северо-восток до рек Илека и Кара-Хобда и Мугоджарских гор занимает Прикаспийская равнина, прибрежная полоса которой имеет поверхность ниже уровня моря на 25,6 *м* (12 с.), на восток от Мугоджарских гор и Аральского озера до гор Таргабатая и Чингиз-Тау простирается Арало-Балхашская равнина. Местами среди нее разбросаны невысокие горы, а в районе озер Чалкар-Тениз и Дурукча имеется громадная впадина, идущая отсюда на север, местами расширяясь на 213 *км* (200 верст). Поверхность во впадине волнистая равнина, покрытая мергелем и кварцевым песком. От южной части Мугоджарских гор до р. Сары-Су простирается пустыня Кара-Кум, а дальше на восток от р. Сары-Су равнина повышается и заканчивается Голодной степью, площадь которой определяется до 80 тыс. *кв. км* (70 тыс. кв. вер.). По природным условиям и особенностям растительного покрова Киргизский край по параллели можно разделить на несколько поясов. Узкой полосой проходит лесостепь по северной части края, начиная немного южнее Петропавловска и простираясь до р. Иртыша, местами опускаясь тупыми клиньями на юг. Среди роскошных травянистых степей встречаются березовые рощи (колки), число которых, чем дальше на юг, уменьшается.

Степи. Спускаясь на юг, лесостепь постепенно переходит в степи, леса встречаются реже и реже. Северную линию степей можно провести так: Уральск-Актюбинск-Кустанай, отсюда линия подымается к северу, к Петропавловску, затем спускается почти до Атбасара и идет на Акмолинск-Каркаралинск. Киргизскую степь по параллели можно разделить на две половины: северную—весьма плодородную, покрытую роскошным травяным покровом, и южную—безводную и пустынную, где травяной покров с преобладанием полыни бывает только весною и осенью.

Климат в крае континентальный. Переходы температуры резкие, летние жары и зимние морозы достигают 40°. В северной части края резкие переходы температуры смягчаются лесами Северо Западной равнины. В лучших условиях находится восточная гористая часть края, где горы и лес увеличивают количество атмосферных осадков и умеряют резкость климата. Средняя годовая температура колеблется между 1,1° и 7,9°, увеличиваясь с севера на юг и с востока иа запад. Самым теплым месяцем является июль, самым холодным—январь. Годовая сумма осадков в крае различна, она колеблется от 149 до 413 *мм*. Меньше влаги в южных и восточных местностях, исключая горные, и больше в западных. Более всего осадков выпадает в июле, мае и июне, менее всего—в феврале, январе и марте.

Почва. В крае имеется три рода основных почв: черноземная, каштановая и суглинки. Черноземные почвы главным образом находятся в северной полосе края. Преимущественно же они располагаются на гривах и увалах, в речных долинах и т. д. В качественном отношении чернозем приближается к средне-русскому, с содержанием перегноя до 10%. За полосой черноземных почв на юг идут каштановые и частью светло-бурые и, наконец, бесплодные суглинки пустыни. Каштановые почвы спускаются на юг до 48—49° широты.

За полосой каштановых почв на юг идет полоса песчано-суглинистых почв. Она начинается от р. Урала и Каспия и тянется на восток до озера Балхаш и границы Китая.

Горы. В западной части края из гор необходимо отметить Общий Сырт, тянущийся от южного Урала на юго-запад и имеющий довольно много меловых холмов, и Мугоджарские горы, направляющиеся также от Уральского хребта к Аральскому озеру. На юго-востоке горные хребты: Саур, служащий границей с Монголией, с вершиной Мус-Тау и Монрак; Таргабатай, с вершиной Тас-Тау. Алтайские горы в Киркрай входят юго-западными частями под общим названием Южного Алтая.

Реки. Из рек в Прикаспийской равнине отметим следующие: Урал с притоками с правой стороны—Чаган и Иртек, вытекающие с Общего Сырта, с левой—Илек и Утва. Р. Уил, по берегам которой есть хорошие пастбища, соленая р. Сагиз, имеющая берега солончакового характера, р. Эмба и Сыр-Дарья.

В Арало-Балхашской равнине р. Иргиз (480 *км*, или 450 в.), р. Сары-Су (747 *км*, или 700 в.), самая большая в этом районе, впадающая в озеро Тили-Куль. В западной Сибири р. Иртыш с притоками с правой стороны в пределах края р. Кальджиром, Курчумом, Нарымом, Бухтармой и пр. и левой—Кокпектой, Буконью и пр.

Озера. Западные озера по преимуществу соленые. Менее соленые—Черхал-Тениз (или Челкар), Сакрыл. Соленые: Кара-Батана, Искене, Чембар и др. Из озер особенно выделяется Индерское, питающееся теплыми подземными источниками. Из озер Арало-Балхашской равнины выделяются Аральское и Балхаш.

Казакская Автономная Социалистическая Республика, выступив на арену хозяйственной жизни сравнительно поздно, в конце XIX века, за какие-нибудь два десятилетия стала одним из богатейших с.-хоз. районов России. Проведение Великого Сибирского пути, давшего толчок переселенческому движению, способствовало развитию в крае земледелия—отрасли, до этого совершенно чуждой местному населению—киргизам: не переставало развиваться и скотоводство—основное занятие киргизского населения. Неизмеримые степные пространства с хорошими пастбищами позволяли вести его в широких размерах. На протяжении двух последних десятилетий сельское хозяйство Киркрая так же, как и всей России, пережило период подъема производительных сил и период падения. Однако изменения в сельском хозяйстве Киргизии носили более резкий характер. Подъем, продолжавшийся в России в общем до империалистической войны 1914 г., в Казакской республике не останавливался до революции 1917 г., и по темпу он превосходил значительно все остальные части России, но в то же время падение, отчасти по причинам общим для всей республики (революция, гражданская война и пр.), а главным образом вследствие необычайного голода 1921 г., не уступало наиболее пострадавшим частям России, вследствие чего и подъем сельского хозяйства, начавшийся в 1923 г., происходит несколько замедленным темпом.

Ископаемые богатства. Огромные возможности имеет республика для развития промышленности. Ископаемые богатства значительны по размерам и хороши по качеству. Каменный уголь, начиная от бурого и до черного, находится во многих местах края: в Павлодарском, Акмолинском, Каркаралинском и Зайсанском у.у. Наиболее крупными месторождениями каменного угля являются Карагандинское, находящееся в 197 *км* (185 в.) к юго-востоку от г. Акмолинска, с вероятными запасами 4,9 млрд. тонн (300 млрд. пуд.), затем Кендерлынская, на северном склоне Тарбагатая, мощностью от 88,9 *см* до 4,26 *м* (от 20 вершков до 2 саж.), с запасами 491 милл. тонн (до 30 млрд. пуд.), а наиболее обследованными Экизбастусские залежи—112 *км* (105 в.) от Павлодара, с вероятными запасами 139,2 милл. тонн (8,5 млрд п.).

Месторождения нефти находятся в западной части республики и в особенности в котловине озера Кара-Чингуз, около Каспия. Известными из них являются Дос-Сор—115 *км* (108 в.) к северо-востоку от г. Гурьева и Макат, в 37 *км* (35 вер.) к северу от Дос-Сора, затем месторождения по нижнему течению р. Эмбы и Сагиза. Недостатком последних месторождений является удаленность их от путей сообщения.

Золото. Золотые прииски находятся главным образом на южном Алтае, из которых наиболее богаты Колбинские и Курчумские, с содержанием от 222 до 2.443 *мг* (от 5 до 55 долей) золота в 1.638 *кг* (100 пуд.) песка, менее богаты Нарымские прииски.

Серебро-свинцовые руды сосредоточены главным образом в районе Каркаралинска. Число известных месторождений достигает 200. Наиболее известными являются Кызыл-Эспе и Гульшадское в Каркаралинском уезде и Кургасымское в Тургайском уезде.

Очень велико в республике число месторождений меди. Они разбросаны от Каспийского моря до южного Алтая, но пока плохо изучены. Запасы медной руды в разведанной только части определяются в 409,5 тыс. тонн (25 милл. пуд.).

Очень богата она и поваренной солью. По добыче последней, край делится на 2 района: западный, тяготеющий к Каспию и Уралу, и восточный—к р. Иртышу. В первом районе, кроме того, исключительным по богатству месторождением глауберовой соли является Кара-Бугасский залив Каспийского моря, в котором ежегодно осаждается до 589,6 милл. тонн (36 млрд. пуд.) соли. Она принадлежит к числу так называемых „периодических минералов“, осаждающаяся соль при повышении температуры снова растворяется. До сих пор эти богатства совершенно не были использованы.

Разработка полезных ископаемых находится в зачаточной еще стадии, и богатства остаются почти совершенно неиспользованными. Отсутствие путей сообщения, малонаселенность края, отсутствие материальных средств и отдаленность рынков являются этому главными причинами.

Административное деление. Казакская АССР образована, за небольшими изменениями, из бывш. Степного края. После размежевания Средней Азии в ее состав вошли: часть бывшей Туркестанской АССР, из которых образовались Сыр-Дарьинская и Джетысуйская обл. и Кара-Калпакская авт. обл., и вышла из ее состава Оренбургская губ., подчиненная непосредственно органам РСФСР; расформирована Букеевская губ., которая вошла в состав Уральской губ. Таким образом в настоящее время Казакская АССР состоит из 7 губ. и 1 авт. обл., а именно, губерний: Уральской, Актюбинской, Кустанайской, Акмолинской, Семипалатинской, Сыр-Дарьинской и Джетысуйской, одного уезда, подчиненного непосредственно Казакцику—Адаевского и Кара-Калпакской авт. обл. Административный центр области—Кзыл-Орда (бывш. Перовск).

АДАЕВСКИЙ УЕЗД.

Площадь и население. Адаевский район представляет из себя бывший Манглышланский у. б. Закаспийской обл. с частями Красноводского у. той же области и несколькими волостями Гурьевского и Темирского у.у. Центр — г. Уил. Уезд занимает обширную территорию в 291,9 тыс. *кв. км* (256,5 тыс. кв. в.), с населением по переписи 1920 г.— в 101,5 тыс. душ обоего пола, что дает плотность населения в 0,34 жит. на 1 *кв. км*, т.-е. приблизительно такую же, как северные части Сибири. По исчислению ЦСУ на 1 января 1925 г., в уезде числилось 102,3 т. душ населения, из которого на долю городского приходилось 1,3 тыс., сельского — 101 тыс. жит. За исключением нескольких русских поселков, расположенных по берегу Каспийского моря, население района сплошь киргизское (киргизов 97,9%), занимающееся исключительно кочевым скотоводством. В районе 2 города с населением в 1.240 жителей.

Сельское хозяйство. Земледелие. Так как песчано-каменистые почвы района совершенно непригодны к земледелию, посевы встречаются в виде редких исключений: в 1920 г. общая площадь посевов по району достигала всего лишь 5.460 *га* (5 тыс. дес.), сеют почти исключительно пшеницу и просо, из общего числа в 21,5 тыс. хозяйств с посевами числилось только 3,6 тыс.

Слабая, жалкая растительность района может быть использована лишь в качестве подножного корма для киргизского скота в течение целого года, и состав стада у населения носит типично выраженные черты кочевого скотоводства.

	Лошадей.	Верблюдов.	Кр. рогат. скота.	Овец и коз.
1922 г.	44,9	84,2	2,3	597,6

Верблюды и овцы, как скот наименее прихотливый в пище, способный к длинным перекочевкам, составляют почти все стадо кочевников.

Русское население занимается рыбной ловлей на Каспийском море—промыслом, заменяющим им сельское хозяйство.

Кустарные промыслы. Кустарные промыслы развиты в округе лишь у киргиз и то для нужд собственного хозяйства. Промыслы сводятся к выработке местных сукон („чекмень“), пуховых перчаток, кошм и т. д.

Торговля почти целиком сосредоточена в порте Урицкого и в пос. Баутино в 3-х верстах от первого. Основными предметами торговли являются: скот, скотоводческое сырье, кошмы, рыба и т. д. Общее число торговых предприятий в первом полугодии 1923/24 г. составляло 87, с оборотом в 222 т. р. Торговля находится преимущественно в руках частных предпринимателей, на долю последних падает 96% общего торгового оборота.

Народное образование и здравоохранение. Школьная сеть. В районе имеется 3 русских школы и 11 киргизских с 1.000 учащихся.

Лечебная сеть развита слабо: на весь район имеется одна больница на 30 коек.

АКМОЛИНСКАЯ ГУБЕРНИЯ.

Площадь и население. Акмолинская губерния, расположенная в восточной части Кирреспублики, занимает территорию в 488,8 тыс. *кв. км* (429,5 тыс. кв. вер.). В настоящее время она состоит из 5 уездов: Петропавловского, Акмолинского, Кокчетавского, Атбасарского и Черлакского; последний образован в 1922 г. из нескольких русских и киргизских волостей Омского и Петропавловского у.у. По образу жизни население губернии разделяется на кочевое и оседлое. Кочевой образ жизни ведут исключительно киргизы—коренные жители Акмолинской губ. По численности они составляют 37,5% всего населения (1920 г.). Главную же массу населения составляют русские: по переписи 1920 г. в области числилось 38,5% русских и 18,7% украинцев. Незначительный процент населения занимают немцы (1,9%), татары (1,6%) и пр.—чуваши, евреи и т. д.

Всего населения по губернии в 1920 г. было зарегистрировано 1.070,2 тыс. душ обоего пола, что дает плотность на 1 *кв. км* 2,2 жит. Вследствие гражданской войны, голода 1921 г. и эпидемических заболеваний, население губернии несколько уменьшилось. На 1 янв. 1925 г. в губернии числилось 1.015,7 тыс. душ. Сократилось за этот период и число хозяйств: с 193,0 тыс. в 1920 г. до 183,8 тыс. в 1924 г. Городское население в губернии составляет 68,9 тыс. душ. Губернским центром является г. Петропавловск. Грамотность населения Акмолинской губ. совпадает со средней и притом весьма низкой грамотностью Кирреспублики, давая для всего населения в среднем 14,4%.

Сельское хозяйство. Земледелие находит в губернии благоприятные условия для своего развития. Северная часть губернии, расположенная в лесостепной полосе и покрытая преимущественно черноземными почвами, как нельзя более пригодна для земледелия; в южной, степной части губернии, покрытой ковыльными степями, удобными для пастбищ, условия благоприятствуют скотоводству. Как и повсюду в Киргизии чисто земледельческое хозяйство сосредоточено в руках русских, а скотоводческое у киргиз. Между этими двумя типами хозяйств существует переходное, полуземледельческое хозяйство. Последнее представляет собой хозяйство киргиз, еще не вполне осевших на землю и в котором при доминирующей отрасли в скотоводстве видную роль начинает играть и земледелие.

Значение и вес указанных типов хозяйств в губернии по переписи 1920 г. представляется в таком виде [1]):

Группы населения.	Число хоз.	Душ об. пола	Дес. посева.	Всего голов скота.
	В тысячах..			
Землед. хоз. . .	125,5	696,2	810,8 *га* (742,2)	1.771,4
Полуземл. хоз.	43,1	224,2	84,8 *га*(77,6)	1.242,2
Скотоводч. . .	36,1	201,2	—	1.327,1
Итого по губ. .	199,7	1.121,6	895,6(819,8)	4.340,6

Не только по числу хозяйств и посевных площадей, но даже и по абсолютным размерам скотоводства первое место в области занимает земледельческое хозяйство. Близость железной дороги, хорошая почва губернии привлекали туда в довоенное время переселенцев, и переселенческое движение, способствуя развитию земледелия, разрешало веками сложившийся кочевой быт туземца-киргиза.

Посевная площадь губернии в последнее десятилетие перед войной быстро возрастала. Не переставала она увеличиваться вплоть до 1917 г. Но затем начинается не менее быстрый упадок земледелия, сравнительно медленный до 1920 г. и катастрофический за период 1920/22 г. По данным Центр. Стат. Управления Казакской республ., движение посевных площадей за указанный период представляется в таком виде:

---

[1]) Приведенные цифры несколько отличаются от вышеприведенных вследствие незначительного изменения территории губернии.

Годы.	Площадь полевого посева (в тыс. дес.).	Сокращение по отношению к 1917 г.
1917	995,5	—
1920	821,5	— 17,5
1922	316,5	— 68,2
1923	349,7	— 64,9
1924	409,4	— 58,9

Но уже 1923 г. дает прирост посевов, а 1924 г. закрепляет восстановление посевов еще более энергичным приростом (+17,1%).

Принимая во внимание этот недоучет, а также площадь усадебных посевов, сокращение посевов по губернии все же будет весьма велико. Изменилось и соотношение культур в посевах. По указанным данным картина движения посевов такова (в тыс. *га* и дес.) (см. табл. на стр. 1111).

К 1922 г. в посевах оседлого населения пшеница—главная культура и притом наиболее рыночная, сократилась почти втрое против 1921 г., ячмень более чем вчетверо и т. д., зато малоценная культура проса возросла почти в 7 раз. В киргизских посевах к 1923 г. остались всего лишь две культуры—пшеница, упавшая по сравнению с предыдущим годом в 10 раз, и просо, увеличившееся в 4,8 раз. К 1923 г. происходят улучшения. Увеличиваются размеры посевов и восстанавливаются посевы рыночных культур: пшеницы, овса

Наименование культур.	1923 год.	1924 год.
Рожь	20,4(18,7)	41,9(38,4)
Пшеница	347,0(317,6)	343,9(314,9)
Ячмень	20,9(19,2)	13,9(12,8)
Овес	59,3(54,3)	49,3(45,1)
Гречиха	0,54(0,5)	0,22(0,2)
Просо	27,9(25,6)	26,8(24,6)
Картофель	2,5(2,3)	12,3(11,3)
Лен	12,4(11,4)	14,4(13,2)
Конопля		
Подсолнух		
Прочие	7,4(6,8)	18,3(16,8)
Итого	498,6(456,4)	521,4(477,3)

и ячменя; в то же время сокращаются посевы проса. Система земледелия в губернии залежно-паровая с переходом к трехполью в северных частях Петропавловского уезда. Урожайность полей невысокая, она составляет в среднем для пшеницы 0,47 тонны (28,8 пуд.) с одной дес., овса—0,53 тонны (32,7 пуда) и проса—0,44 тонны (26,7 пуда).

Скотоводство. Состав стада по губернии отражает на себе структуру хозяйства. Он различен для оседлого и для кочевого населения. В стаде оседлого населения на первом месте по размерам стоит крупный рогатый скот, заметное место занимают лошади и свиньи; в стаде кочевников на первом месте стоит мелкий скот: овцы и козы, у полуземледельческого населения преобладает крупный рогатый скот, на втором месте стоят лошади, имеется довольно значительное число верблюдов. Количество скота по губернии сократилось за последние годы еще более резко, чем посевные площади, с 5,8 милл. голов в 1917 г. оно последовательно снижается, в 1920 г.—до 4.484,7 тыс., в 1922 г.—2.483 тыс. и к 1923 г.—до 1.905,5 тыс. голов, после которого начинается некоторый подъем; скот сократился сильнее у кочевого населения, чем у оседлого. Из отдельных видов скота наиболее пострадали свиньи, затем овцы и козы.

Динамика скотоводства по видам за последние два года представляется в таком виде (в тыс. гол.):

Виды скота.	1923 год.	1924 год.
Лошади	421,1	4 9,6
Кр. рогат. скот	603,5	885,2
Овцы и козы	812,4	848,8
Свиньи	18,6	52,3
Верблюды	49,9	10,7
Итого	1.905,5	2.266,6

Лесами Акмолинская губерния небогата. Хотя общая площадь лесов и исчисляется в 1.643 тыс. дес., но эксплоатируемая площадь занимает всего лишь 610 тыс. дес., что составляет 1,3% лесистости.

Промышленность. Промышленность Акмолинской губернии развита слабо, как и повсюду в республике. В 1913 г. в области было 911 предприятий с 4.946 раб., с годовой продукцией промышленных изделий в 8,5 милл. руб. По переписи 1920 г., охватившей заведения мелко-кустарного типа, в области числилось 3.897 завед., из них действующих 3.631 с 11 тыс. рабочих. Из последних с механическими двигателями было 2.450 заведений. Наибольшее число предприятий падает на заведения, перерабатывающие продукты сельского хозяйства. По той же переписи на долю последних падало 2.646 заведений. По переписи 1923 г. в губернии было зарегистрировано 401 заведение, из коих только 306 предприятий, действующих с 2,4 тыс. рабочих. Большинство предприятий частные (342), хотя в распоряжении государства оставлены самые крупные предприятия (40). Стоимость продукции промышленности в декабре 1922 г. исчислялась в 158 тыс. руб., из коих на государственную падало 64 тыс. рублей.

В настоящее время большинство предприятий в плохом техническом состоянии. Каранандийские каменноугольные копи и Атбасарский медно-плавильный завод бездействуют.

Ж.-д. пути сообщения. Через Акмолинскую губернию проходит Сибирский путь на протяжении 168 верст от ст. Маммот до Иссык-Куля, а также недавно выстроенная жел. дор. Петропавловск—Кочетов, протяжением 180 верст.

Торговля. До войны торговля была сосредоточена по преимуществу в городах и на ярмарках, при чем последняя далеко не уступала торговле местных городских центров. Общий годовой оборот области достигал в 1913 г. до 20 милл. руб. при 2.468 торговых заведений.

Во втором полугодии 1922/23 г. предприятий в постоянных помещениях насчитывалось 2.805. В 1-м полугодии 1923/24 г. число предприятий довольно резко сократилось, дойдя до 2.045; сокращение коснулось главным образом частных предприятий. Тем не менее частная торговля продолжает играть в губернии доминирующую роль. И в торговом обороте первой половины 1923/24 г. частная торговля занимала 68%, кооперативная—23%, а государственная—9%.

Государственная торговля сосредоточена преимущественно в городах, кооперативная—в деревне.

Во втором полугодии 1923/24 г. число торговых заведений еще более увеличилось, хотя оборот расширился, дойдя за полугодие до 5,4 милл. довоенных рублей.

В губернии имеется товарная биржа, в г. Петропавловске. Биржевые сделки по отношению к оборотам внебиржевым составляют 23%. Государственные торговые органы и крупные частные торговцы совершают сделки почти исключительно через биржу. За три первые квартала 1923/24 г. было заключено 485 биржевых и внебиржевых сделок с общим оборотом в 3,1 милл. руб. По величине оборота на первом месте стоит сельскохозяйственное сырье—1,2 милл. руб., на втором—текстильные товары—827 тыс. руб.

Коммунальное хозяйство. В г. Петропавловске имеется водопровод с сетью длиной в 7 вер. 111 саж. и электрическая станция. В 1923 г. отремонтированы здания пожарного депо и бань, пострадавших во время гражданской войны. Пожарная охрана представлена довольно удовлетворительно; имеется 18 машин при 112 пожарных и 29 лошадях. Из предприятий Комхоза необходимо отметить меновой двор с пароформалиновой камерой, являющийся базой для отправки сырья из Западной Сибири.

Народное образование и здравоохранение. На 1 янв. 1924 г. в губернии было 646 школ I ступени. По 489 школам, давшим сведения, числилось 31.2 тыс. учащихся кроме того, 9 школ II ступени с 1605 учащимися.

Лечебная сеть. В 1923/24 г. в губернии числилось 16 больниц с 615 койками, 73 самостоятельных фельдшерских пункта.

АКТЮБИНСКАЯ ГУБЕРНИЯ.

Площадь и население. Актюбинская губ. образована из Актюбинского и Тургайского у. бывш. Тургайской области и частей Темирского у. Уральской обл. По административному делению 1924 г. губерния делится на 4 уезда: Актюбинский, Темирский, Челкарский и Тургайский [1]. В области 6 городов, 491 аул и 273 русских поселения. Территория губернии определяется в 277,7 тыс. *кв. км* (244 тыс. кв. верст) с населением по переписи 1920 г. в 449,4 тыс. душ обоего пола, в том числе городского—23,7 тыс. Губернским центром является гор. Актюбинск с населением 21,4 т. д. (1923 г.). Главную массу населения губернии составляют киргизы—

---

[1] Ввиду того, что до 1924 г. Тургайский у. являлся самостоятельным районом, обзор по нем будет дан отдельно.

70,9%, затем идут украинцы—19,2,% русские—7,6%, татары—1,1% и прочие—1,2%. Как во всех губерниях западной части Киргизии, сельское население Актюбинской губ. сильно сократилось с 1913 г. к 1923 г.; в результате общее число населения в 1923 г. определяется в 410,5 тыс. д., городское же население за этот срок возросло до 31,5 тыс. д., т.-е. на 3,2%. Грамотность по губернии, за исключением Букеевской губернии, самая низкая, в Кирреспублике на 100 человек грамотных всего лишь 8,9 чел.

Сельское хозяйство и земледелие. Сев. часть Актюбинской губ. (Актюбинск. у.), расположенная в полосе северных степей, с проведением ж.-д. линии Оренбург—Ташкент стала быстро заселяться русскими земледельцами. В результате в последнее десятилетие перед войной земледелие сделало такие успехи в этой части губернии, что и для большинства киргизского населения оно стало главным занятием. В южной же части (Темирский и Челкарский у.у.) губернии, ввиду отсутствия удобных для земледелия пространств, преобладает чисто скотоводческое хозяйство.

Основные группы сельского населения в Актюбинской губ. распределялись в 1920 г. следующим образом:

(В тысячах.)

Группы населения.	Число хоз.	Душ. нас.	Гектары и дес. посева.	Всего гол. скота.
Землед. нас. .	40,6	212,8	366,9(335,8)	497,5
Полуземлед. .	20,7	102,3	29,9(27,4)	250,1
Скотоводч. . .	22,6	115,7	1,8(1,7)	344,4
Итого . . .	83,9	430,8	398,6(364,9)	1.092,0

Сельское хозяйство Актюбинской губернии быстро прогрессировало вплоть до 1917 г. Но, сделавшись ареной гражданской войны и весьма сильно пострадав от голода 1921 г., Актюбинская губ. в настоящее время является одной из наиболее слабых в экономическом отношении губерний Киргреспублики.

Движение посевных площадей по губернии представляется, по данным ЦСУ, в следующем виде (в тыс. гектаров и дес.);

Наименование культур.	1923 год.	1924 год.
Рожь	28,0 (25,7)	22,6 (20,7)
Пшеница	113,5 (103,9)	85,3 (78,1)
Овес	13,4 (12,3)	5,2 (4,8)
Ячмень	19,8 (18,2)	12,3 (11,3)
Просо	71,3 (65,3)	75,3 (69,0)
Картофель	1,09 (1,0)	2,4 (2,2)
Лен Конопля Подсолнух	2,0 (1,9)	1,7 (1,6)
Прочие	8,1 (7,4)	8,2 (7,5)
Итого	257,19(235,7)	213,0(195,2)

Как видно, потрясения, которые пережило сельское хозяйство губернии, были настолько сильны, что процесс сокращения посевов продолжается по 1924 г. включительно. Площадь посева в 1924 г. составляет несколько больше половины площади 1920 г. и $^1/_3$ площади 1917 г. Наиболее распространенная рыночная культура пшеницы упала в 1924 г. по сравнению с 1920 г. в два с половиной раза. Сократились даже посевы проса, что объясняется, по всей вероятности, недостатком рабочей силы.

Еще более резко сократилось количество скота по губернии; как видно из таблицы, число лошадей упало с 1920 г. по 1923 г. с 168 тыс. до 69,7 тыс., т.-е. на 76,6%, крупного рогатого скота — с 390,5 тыс. до 128,8 тыс., т.-е. на 61,1%, овцы — на 58,3% и особенно резко сократилось свиноводство, которое почти совсем уничтожено (в тыс. гол.):

Виды скота.	1920 г.	1922 г.	1923 г.	1924 г.
Лошади	168,2	69,6	49,3	81,5
Верблюды	59,6	34,8	44,5	62,8
Крупн. рог. скот	390,5	128,8	152,1	248,5
Овцы и козы	441,0	96,5	184,0	405,3
Свиньи	32,7	1,0	4,6	13,7
Итого	1.092,0	330,7	434,5	811,8

Промышленность. Промышленность в губернии развита весьма слабо. „Цензовых“ предприятий числится всего 4 с 117 рабочими. Имеется, кроме того, 4 железнодорожных депо и небольшое число предприятий ремесленного типа. По переписи 1923 г. в губернии числилось 42 действующих заведения с 1.005 рабочими. Наибольшее число предприятий падает на мельницы, да и те преимущественно мелкие. Продукция губернской промышленности за декабрь 1922 г. определялась в 48 тыс. руб.

Коммунальное хозяйство. Благоустройство городов Актюбинской губернии находится в зачаточном состоянии. В губернском городе нет ни канализации, ни водопровода, ни городских железных дорог, ни газового освещения. Электрическое освещение имеется лишь в Актюбинске и Ак-Булаке; при чем в последнем освещается лишь несколько домов.

Вне городских селений имеется электрическая станция в поселке Новороссийском, но она бездействует в настоящее время. Противопожарная охрана имеется лишь в г. Актюбинске.

Местные финансы. В 1923/24 бюджетном году общая сумма поступлений по губернии определяется в 502,1 тыс. руб., из коих 183 тыс. падает на отчисление от госдоходов и налогов, 98 тыс. на надбавки к госналогам и 106 тыс. на местные налоги и сборы; расходная часть бюджета идет главной частью на общеадминистративные расходы (187 тыс.) и нар. образование (109 тыс.).

Ж.-д. пути сообщения. Через Актюбинскую губернию проходит Ташкент. ж. д. на протяжении 684 вер. от ст. Чашкан до Саксаульской.

Торговля. В отношении торговли губерния стоит очень низко. Даже губернский город Актюбинск отнесен к 5-му поясу, т.-е. приравнен к сельским местностям центральных губерний европейской части РСФСР. Большинство торговых предприятий в губернии 2-го и 1-го разрядов, т.-е. предприятия, обслуживающие запросы потребителя на самые необходимые предметы питания и предметы домашнего обихода. Во второе полугодие 1922/23 г. в губернии числилось 1.144 торг. предприятия, а в первое полугодие 1923/24 г. — 1.761 предпр. Сокращение коснулось больше всего частной торговли; за указанный период число частных предприятий сократилось на 40%, число же кооперативных увеличилось в $2^1/_2$ раза. Торговля сконцентрирована главным образом в губернском городе и некоторых уездных: Ак-Булаке, Темире и Челкаре. Торговый оборот предприятий губернии, подлежавших уравнит. сбору во 2-ю половину 1923/24 г., составлял 2 милл. руб. Бирж в губернии не существует.

Народное просвещение и здравоохранение. Школьная сеть. В 1924 г. на 1 янв. в губернии числилось школ I ступени 169 с 812 тыс. учащихся и одна школа II ступени с 123 учащимися, из которых 18 человек киргиз.

Лечебная сеть. В 1922 г. в губернии функционировало 4 врачебных участка, 10 амбулаторий и 28 самостоятельных фельдшерских пункта.

ДЖЕТЫСУЙСКАЯ ГУБЕРНИЯ [1].

Площадь и население. Джетысуйская (бывш. Семиреченская область) в административном отношении делилась на 8 уездов: 1) Алма-Атинский (бывш. Верненский), 2) Джаркентский, 3) Урджарский, 4) Копальский, 5) Каракольский, 6) Нарынский, 7) Пишпекский, 8) Уч-Аральский. Каракольский и Нарынский уезды образованы из Пржевальского уезда, Пишпекский переименован из Токмакского уезда. Городского населения в области в 1920 г. было 89,8 тыс. человек, или 9,4% всего населения, а в 1923 г.—123,5 тыс. человек, что по сравнению с 1920 г. дает увеличение на 37,1%. Областным городом является город Алма-Ата (бывш. Верный), с населением в 43,3 тыс. чел. (1920 г.). Уездные города: Джаркент, с населением 6,2 тыс. чел. (1920 г.), Кара-Коль (бывш. Пржевальск)—9,9 тыс. чел., Лепсинск—4,3 тыс. чел., Нарын—1,1 тыс. челов., Пишпек—12,3 тыс. челов., Талды Курган—8,7 тыс. чел., станица Урджара—1,9 тыс. чел.; кроме этих городов имеются в области 3 безуездных города, 33 пункта с населением свыше 2.000 чел., а всего в области 1.237 селений. Сельского населения в области в 1920 году числилось 869,8 тыс. чел. В 1923 г.—850,8 тыс. чел.

После размежевания Средней Азии к Казакской авт. ССР отошли следующие уезды: Алма-Атинский у., Джаркентский у., Уч-Аральский у., Копальский и часть Пишпекского у. Остальная часть: Каракольский у., Нарынский у. и часть Пишпекского уезда отошли к Киргизской (Кара-Киргизской) автон. области.

Преобладающая масса населения ведет кочевой образ жизни (63,2%), и только русские (27,9%) и незначительная часть туземного населения (8,9%) живут оседло. Территория области равнялась 391.902 *кв. км* (344.359 кв. вер.) с плотностью всего населения 2,5 чел. на один *кв. км* и сельского—

---

[1] Ввиду отсутствия данных в новых административных границах, Джетысуйская губ. дается в старых границах.

2,2 чел. Площадь области в пределах Казакской Авт. ССР равна 269.000 *кв. км*. Население—743.100 человек. Грамотность сельского населения очень незначительна (7,1%) и для всего населения — 9,6%. По национальному составу население области представляло пеструю картину. Большую часть населения составляют киргиз-казаки (44,8%), затем идут русские—28% и кара-киргизы—18%, на долю остальных национальностей приходится 9,2%.

Сельское хозяйство. Земледелие. Основной экономической деятельностью населения в Джетысуйской области является сельское хозяйство. Развитию этой отрасли способствуют особенно благоприятные естественные условия в виде обширных пастбищ и значительных пространств пригодных для земледелия угодий. Последним занимается русское население, оседлое туземное, сельское и отчасти городское. Наибольшая площадь под посевами была в 1916 г., когда она достигла по области 722,9 тыс. *га* (661,7 тыс. дес.). За годы империалистической и гражданской войны посевная площадь значительно сократилась, а вместе с этим нарушилось соотношение посевов на поливных и багарных землях.

Годы.	Общая посевная площадь в тыс. *га* и дес.	На 100 дес. посева.		%% отношение к площади 1917 г.
		Поливных.	Багарных.	
1917	523,3 (479,0)	69,0	31,0	100
1920	316,9 (290,1)	71,6	28,4	60,6
1923	366,4 (335,4)	—	—	70,0

К 1923 г. посевная площадь по сравнению с 1920 г.г. увеличивается; по отдельным культурам за период 1917—1923 г.г. она распределяется таким образом (в %%):

Годы.	Хлебозлаки (пшеница рожь).	Крупяные.		Зернофураж (овес и ячмень).	Масличные (подсолнух).	Техн. (лен и конопля).	Люцерна.	Прочие.
		Просо.	Рис.					
1917	53,83	9,88	0,48	18,71	1,81	0,55	11,29	3,45
1920	55,08	10,68	0,28	19,51	2,02	0,66	7,84	3,83
1923	87,4				1,0	0,3	6,8	4,5

Хлебозлаковые и зернофуражные культуры составляли в 1917 г. большую часть посевов, а за рассматриваемый период они относительно еще более увеличились.

Больше половины посевной площади принадлежит русскому населению, $^2/_5$ кочевому и $^1/_{10}$ туземному оседлому населению. Обеспеченность населения посевами с 2,36 *га* (2,16 дес.) в 1917 г., на одно хозяйство падает до 1,68 *га* (1,54 дес.) в 1920 г. и только в 1923 г. начинает увеличиваться (1,75 *га*, или 1,6 дес.). Земледелие в области стоит на низком уровне. Примитивные способы обработки, отсутствие средств борьбы с массовыми вредителями, сорные травы препятствуют развитию хозяйства области. Кроме того, приходится отметить разрушенность сельскохозяйственного инвентаря и неравномерное его распределение.

Скотоводство. Земледелие в Джетысуйской области как по своим размерам, так и по степени выгодности значительно уступает скотоводству, которое является преобладающей отраслью сельского хозяйства области. Последним в области занимаются преимущественно кочевники, и им принадлежало в 1917 г. 6.266,0 тыс. голов скота, что составляло в то время 83,2% всего стада Джетысуя. Второе место по количеству разводимого скота в области занимает русское население и последнее место—оседлое туземное население, на долю которого приходится только 5,6% всего скота области. По данным переписи 1916 г. общее количество скота исчислялось в 9.414,0 тыс. голов, что составляло около 50% всего скота в Туркестане в 1917 г. Благодаря такому развитию скотоводства, область могла удовлетворять не только свои местные нужды, но и снабжать продуктами скотоводства Туркестан и даже отчасти европейскую часть СССР. За период 1917—1920 г.г. скотоводство сократилось. Наибольшее сокращение скота наблюдается в районах гражданской войны, в Лепсинском уезде, Толды-Курганском, в первом сокращение составляет 86,8%, во втором—69,9%.

Самый большой процент по сокращению дают овцы—67,1%, затем лошади—60%, верблюды—55%, сравнительно меньше падает на рогатый скот—37,9%, коз—38,3%, ослов—19,2% и на свиней—3,8%.

Падение скотоводства отразилось и на составе стада.

Общее количество скота и распределение его по видам за период 1917—1923 г.г. представляется в таком виде:

(В тысячах голов.)

Годы.	Общее кол. скота.	%-ное отношение к 1917 г.	Лошади.	Крупный рогатый скот.	Верблюды.	Овцы и козы.	Свиньи.	Ослы.
1917	7.543,9	100	811,7	778,9	92,1	5.801,0	55,0	5,0
1920	2.935,3	38,9	292,2	460,6	41,3	2.082,0	55,0	4,1
1923	2.140,6	28,3	203,6	330,1	30,6	1.512,4	20,5	3,1

Процесс сокращения скота продолжался вплоть до 1923 г., когда количество его упало до 2,1 милл. гол. против 7,5 милл. 1917 г.

Эти цифры показывают, что скотоводство потеряло свое прежнее значение в области: оно упало в количественном и качественном отношениях. Область, по своим естественным условиям имевшая возможность и фактически вывозившая прежде продукты скотоводства, в настоящее время не в состоянии делать этого и даже удовлетворять в некоторых отношениях свои потребности.

Садоводство. Садоводство в области, несмотря на весьма благоприятные почвенно-климатические условия для своего развития, является подсобным занятием и не составляет самостоятельного промысла, за исключением г. Алма-Ата и Пишпека, где оно имеет промышленное значение. Развитию садоводства препятствует отсутствие удобных путей сообщения и рынков сбыта. В 1920 г. общая площадь, занятая садами, составляла 2.103 *га* (1.925 дес.); наибольшая площадь приходится на Алма-Атинский уезд 1.216 *га* (1.113 дес.) и Пишпекский—556 *га* (509 дес.). Размер садов в среднем по области определяется в 0,22 *га* (0,2 дес.).

Виноградарство. Виноградарство как самостоятельная отрасль сельского хозяйства существует только в селе Молдаванском, Пишпекского уезда, и в некоторых отдельных хозяйствах Алма-Атинского уезда. По переписи 1920 г. в общей сложности площадь виноградников не превышала 50 *га* (46 дес.).

Лесное хозяйство. Лесное хозяйство области разделено на 11 лесничеств, с общей площадью в 2.916,6 тыс. *га* (2.672,3 тыс. дес.). Оно не имеет промышленного значения. Лес идет на удовлетворение местных потребностей в строительных материалах. Доходность от лесного хозяйства незначительна и едва покрывает расходы лесничеств, не давая средств на расширение лесо-культурных и лесо-устроительных работ.

Промышленность. В довоенное время работало в области 3 винокуренных завода, 11 пивоваренных. Средняя годовая производительность определялась в несколько миллионов градусов спирта и 2.459,8 тыс. *л* (200 тыс. ведер) пива. В 1922 г. действовал всего лишь один винокуренный, остальные заводы отчасти полуразрушены и бездействуют, отчасти приспособлены к другим производствам.

Выработка пеньки и волокнистых веществ развита слабо, имеется 5 канатных мастерских кустарного производства с 22 рабочими; в кожевенной промышленности работает 110 предприятий с 846 рабочими, на них обрабатываются сырые кожи, но очень низкого качества, находящие сбыт только у туземцев. Центром кожевенного производства является город Алма-Ата, имеющий завод с годовой производительностью в 12.000 крупных кож, остальные заводы мелко-кустарные с 3—5 рабочими, с производительностью в 1.000—3.000 кож; производство ведется простым неусовершенствованным способом.

Наиболее благоприятные условия существуют для промышленности по обработке шерсти. Громадное количество шерсти, исчисляемое десятками тысяч пудов, только частью используется местной промышленностью, остальное вывозится в европейскую часть СССР.

Для обработки шерсти имеются две прядильно-ткацких мастерских и одна суконная фабрика, которая вырабатывает грубые сукна. В 1920 г. на ней было выделано 77.640 *м* (109.170 арш.) сукна, в 1923 г. производственная программа приблизилась к довоенной норме. Фабрика единственная не только в Джетысуе, но и во всем Туркестане.

В областном городе Алма-Ата развита, кроме того, мыловаренная промышленность, представленная 11 предприятиями с 45 рабочими.

Торговля. Торговлю Джетысуйской области можно разбить на 3 категории: 1) внутреннюю, 2) внешнюю и 3) пограничную.

О размерах торгового оборота в довоенное время никаких цифровых данных не имеется. Внутренняя торговля велась или бродячими разъездными торговцами, или на ярмарках.

Ярмарки в области играли очень крупную роль, так как все кочевое население на них сбывало свой скот и приобретало необходимые для себя товары. В настоящее время они уже утратили свое значение.

Крупнейшим торговым пунктом является гор. Алма-Ата. В 1923 г. в нем зарегистрировано 264 постоянных торговых заведения и 197 базарных разносчика. Распределение постоянных торговых заведений по категориям в области было следующее:

Группы предприятий.	Оптовые.	Опт. и розничные.	Рознични. постоянн.	Рознични. базарн. и улич. торговцы.	Итого.
Государств.	2	6	22	4	34
Кооперат.	1	10	23	—	34
Частные	3	13	807	697	1.520

Таблица наглядно показывает, что торговля всецело находится в руках частных торговцев.

Внешняя и пограничная торговля фиксировалась таможнями, поэтому ее возможно охарактеризовать цифрами.

Обороты по данным 1914 г. выражались в 31,6 тыс. тонн (1.927,7 тыс. пуд.); из них ввоз—24,3 тыс. тонн (1.484,7 т. п.), вывоз — 7,3 тыс. тонн (443,0 тыс. пуд.). Начиная с 1914 г. ввоз и вывоз товаров в сопредельные страны сокращается и особенно в 1920 г. В 1922 г. в первом полугодии ввоз выразился в 855 тоннах (52,2 тыс. пуд.), вывоз—в 91,7 тоннах (5,6 тыс. пуд.). Ввозились главным образом: шерсть, хлопок, сырец, кожа, живой скот, сушеные фрукты, чай, рис, табак, конский волос, мыло; вывозились: хлеб, овощи, лесные материалы, плотничные и столярные изделия.

Народное образование и здравоохранение. Школьная сеть. Состояние народного образования по области в 1923 г. выражалось в таких цифрах (см. табл. на стр. 1126).

Количество дошкольных учреждений 31 с 161 воспитателем и 2.059 детьми.

Лечебная сеть. По данным городской переписи 1923 года в области числится 69 врачей и 133 фельдшера, 14 лечебных заведений на 315 коек и 53 амбулаторных пункта. В 1923 г. в области было 9 врачей, 10 фельдшеров, бактериологическая станция, 4 пограничных ветеринарных пункта. На одного ветработника в среднем приходится 150,2 тыс. голов скота.

Типы школ.	Число школ.	Число учащих.	Число учащихся.
Партийиых школ	1	8	79
Проф.-техн. „	5	43	415
Общеобраз. „	446	1.087	29.923

КУСТАНАЙСКАЯ ГУБЕРНИЯ.

Площадь и население. Кустанайская губерния образована из Кустанайского уезда бывш. Тургайской обл. и части Петропавловского уезда Акмолинской губ. В настоящее время она делится на 4 уезда: Кустанайский, Федоровский, Денисовский и Урицкий и 83 волости—59 русских и 24 киргизских. В губернии всего лишь один город Кустанай. Территория губернии определяется в 120,8 тыс. *кв. км* (106,2 тыс. кв. верст), с населением по переписи 1920 г. в 428,4 тыс. душ обоего пола. Плотность населения на 1 *кв. км* составляет 3,6 чел. К 1923 г. население несколько возросло (2$^0/_0$) и притом лишь только сельское, в результате население губернии в 1923 г. определяется в 436,8 тыс. жителей с 20,8 тыс. городского населения. По национальному составу население губернии распределяется следующим образом: украинцев—37,8, киргизов—37,4, русских—18,9, немцев—3,9 и проч. (мордва, татары и т. д.)—2$^0/_0$. Значительный процент русского населения в Кустанайской губ. объясняется усиленным переселенческим движением сюда за последнее десятилетие перед империалистической войной. Вследствие преобладания русского населения, грамотность губернии выше средней по Киррреспублике, хотя стоит довольно низко, составляя в среднем 16,7$^0/_0$.

Сельское хозяйство. Земледелие. В отношении сельского хозяйства Кустанайская губ. является переходной губернией для Кирреспублики. При наличии довольно значительного числа киргизов она не является чисто-земледельческой, с другой стороны, не существует в ней уже и чисто-скотоводческого хозяйства, так как усиленные переселенческие движения действовали разрушающе на скотоводческий быт киргиз. В результате из 79 тыс. хозяйств по переписи 1920 г. на долю земледельческих хозяйств приходится 62,4 тыс. и на полуземледельческие—16,6 тыс.

Вовлечение киргизского населения в земледельческий промысел, при усиленном переселенческом движении способствовал развитию производительных сил сельского хозяйства в губернии. Рост посевов происходил вплоть до 1917 г.—кульминационного пункта динамики посевных площадей в губернии. Первой наиболее важной причиной упадка сельского хозяйства, и в частности сокращения посевов, была гражданская война. Но действие ее было далеко не так отрицательно для сельского хозяйства, как голод 1921 г. Динамика посевов за последние годы видна из нижеследующей таблички:

(В тыс. дес.)

Годы.	Площадь полевого посева.	Сокращение по отношен. к 1917 г.
1917	593.8	—
1920	569.9	— 4,0
1922	233.0	— 60,7
1923	241.0	— 59,4
1924	268.3	— 54,8

Центр. Ст. Управление Союза делает надбавку к посевным площадям Киргизского Статист. Упр. Картина изменения посевов, по данным ЦСУ Союза, рисуется за два последних года в таком виде:

(В тыс. гектаров и дес.)

Наименование культур.	1923 г.	1924 г.
Рожь	12,1 (11,1)	28,4 (26,0)
Пшеница	165,1 (151,0)	208,7 (191,0)
Овес	32,6 (29,9)	34,8 (31,9)
Ячмень	23,6 (21,6)	11,8 (10,8)
Просо	35,8 (32,8)	31,3 (28,7)
Картофель	1,2 (1,1)	6,0 (5,5)
Лен	9,5 (8,7)	11,5 (10,5)
Конопля		
Прочие	8,6 (7,9)	11,1 (10,2)
Итого	288,5 (264,2)	343,6 (314,6)

Урожай 1922 г. внес улучшение в сельское хозяйство. Посевная площадь по губернии возросла с 1922 по 1923 г. на 3,7$^0/_0$, а с 1923 г. по 1924 г.—на 11,3$^0/_0$. При чем восстановление посевов идет параллельно улучшениям состава культур—уменьшению малоценной культуры проса и увеличению пшеницы. Немало способствовало подъему сельского хозяйства усиленное проведение посевной кампании и выдача семссуды. Годом перелома в эволюции скотоводства губернии был также 1922 г. Сократившееся с 1.776 тыс. гол. в 1917 г. до 1.184 тыс. в 1920 г. и до 458 тыс. в 1922 г. количество скота возросло до 526 тыс., в 1924 г.—до 712,4 тыс. Резкая убыль числа лошадей и крупного рогатого скота в губернии объясняется, помимо указанных выше причин, вывозом их в голодающие губернии РСФСР и в частности в Самарскую губернию.

(В тыс. гол.).

Виды скота.	1923 г.	1924 г.
Лошади	94,9	104,5
Крупн. рог. скот	214,0	288,9
Овцы и козы	209,9	298,5
Свиньи	3,8	18,0
Верблюды	3,4	2,5
Итого	526,0	712,4

Промышленность в губернии развита слабо, имея только местное значение. По данным переписи 1923 г., в губернии действовало 130 заведений с 690 рабочими, из которых 289 было занято в производстве пищевых продуктов, главным образом в мукомольной, и 220 в производстве по обработке шерсти. Стоимость продукции за декабрь 1922 г. определялась по губернии в 44 тыс. руб.

Ж.-д. пути сообщения. Через губернию проходит железная дорога Троице-Кустанай на протяжении 165 верст.

Торговля. Общее число торговых заведений в губернии достигало во 2-м полугодии 1922/23 г. 786; почти без перемен осталось это число и в первом полугодии 1923/24 г. Из них на частную торговлю падало 92,5%, на кооперативную—6,2% и на государственную всего лишь 1,3%. Общий торговый оборот за 2-ю половину 1923/24 г. определялся в 1.126 тыс. руб., из коих на частную торговлю падало 888 тыс. руб., кооперативную — 154 тыс. р. и государственную — 84 тыс. руб. Второе полугодие 1923/24 г. дало расширение торгового оборота, достигнув 22 милл. дов. руб.

В Кустанае с конца 1922 г. открыта биржа, но значение ее в торговле губернии пока незначительно, она обслуживает лишь государственные и кооперативные предприятия. За 3 квартала 1923/24 г. на бирже было заключено 2.865 биржевых и небиржевых сделок с оборотом в 400 тыс. руб. Большую роль играют ярмарки. В довоенное время их было в губернии свыше 200; из них наиболее крупными были две ярмарки в г. Кустанае — Покровская и Петровская с оборотом до 500 тыс. руб. каждая. Главную роль на ярмарках играли госорганы.

Местные финансы. Общая сумма дохода по местному бюджету в 1923/24 г. составляла в губернии 490,8 т. руб., также, как и повсюду в Киргизии, составлявшаяся главным образом из отчислений от госдоходов и налогов (229 тыс.), надбавок к госналогам (106 тыс.) и местных сборов (50,8 т. р.). Расходная часть почти целиком покрывается доходной. Административные расходы занимали 139 тыс. руб., народное образование—163 тыс. руб., здравоохранение—56 тыс. руб.

Коммунальное хозяйство. За прошлые годы г. Кустанай довольно сильно пострадал, несмотря на это и до сих пор капитальных ремонтов зданий и мостовых не производилось. В городе не имеется водопровода. Имеется небольшая электростанция и сравнительно хорошо поставленная пожарная команда.

Народное образование и здравоохранение. Школьная сеть. 1921 голодный год в высшей степени неблагоприятно отозвался на состоянии народного образования в губернии. Количество школ и культурно-просветительных учреждений в губернии упало до мизерной цифры. Благодаря принятым мерам уже в 1922/23 г. в губернии функционировало 210 школ первой ступени, 7 школ-коммун для киргизов, сельскохозяйственная школа и педагогический техникум. Всего учащихся в 1922/23 академическом году было 11,5 тыс. и из них 2,7 т. киргиз. На 1 январа 1924 г. число школ еще более увеличилось — 300 школ I ступени с 14 тыс. учащимися и 1 школа II ступени с 299 учащимися.

Лечебная сеть. В округе имеется 13 больниц, с 355 койками и 29 самостоятельных фельдшерских пунктов. В городе Кустанае, кроме того, есть детская амбулатория на 30 коек.

СЕМИПАЛАТИНСКАЯ ГУБЕРНИЯ.

Площадь и население. Семипалатинская губ. занимает юго-восточную часть Киррреспублики. Территория ее равна 535,6 тыс. *кв. км* (470,6 тыс. кв. верст), т.-е. почти $^1/_4$ часть ($24,5^0/_0$) Киррреспублики. Она делится на 6 уездов: Семипалатинский, Павлодарский, Усть-Каменогорский, Зайсанский, Наркалинский и Бухтармитский и 203 волости—102 русских и 101 киргизских. Население губернии в 1920 году определялось в 1.047,8 тыс. душ обоего пола при 101,3 тыс. душ городского населения и 946,5 сельского. К 1923 г. сельское население губ. незначительно увеличилось до 951,6 тыс. душ, зато городское за этот период возросло до 122,9 тыс. душ. Помимо того, что голод 1921 г. сказался слабее на Семипалатинской губ., прирост населения объясняется также и приливом в губернию населения голодавшего Поволжья. Губернским центром является г. Семипалатинск с населением в 56,4 тыс. душ (1923 г.), самый крупный город в Киргизии после Оренбурга. Он соединен ж. д. через г. Барнаул с Ново-Николаевском и стоит на р. Иртыше, по которой могут ходить пароходы почти до границы Китая. Семипалатинск играет большую роль во внешней торговле с Монголией, являясь обменным и передаточным пунктом.

Губерния населена киргизами ($54^0/_0$), русскими ($36,3^0/_0$), украинцами—$6,5^0/_0$ и татарами—$1,4^0/_0$; прочих народностей—$1,7^0/_0$. Преобладание киргизского населения в губернии понижает грамотность губернии, которая составляла в 1920 г. в среднем $13,3^0/_0$.

Сельское хозяйство. Земледелие. Главное занятие населения—сельское хозяйство. Естественные условия губернии в смысле огромной площади пахотных и сенокосных угодий благоприятствуют развитию как земледелия, так и скотоводства. Последним занимаются не только киргизы, у некоторых групп русского населения (казаков) скотоводство играет едва ли не большую роль, чем земледелие. До 1915 г. губерния не имела хороших путей сообщения, за исключением водного пути по Иртышу; вследствие этого заселение ее происходило лишь в самое последнее время перед войной. Но зато подъем производительных сил сельского хозяйства происходил там с поразительной быстротой. С 259 тыс. *га* (237 тыс. дес.) посева в 1911 г. посевы ее увеличились до 687,5 т. *га* (626 тыс. дес.) в 1917 г., т.-е. более чем вдвое (в прежних границах) за 6-летний промежуток. Не прекращался рост посевов и притом весьма интенсивный вплоть до 1920 г., к которому площадь посевов увеличилась до 790,0 тыс. *га* (719,4 тыс.). Быстро втягивалось в земледелие и киргизское население, хотя и скотоводство губернии не переставало развиваться. Соотношение основных групп сельского населения по губернии в 1920 г. (в новых границах) дается в следующей таблице:

Типы хозяйств.	Число хозяйств.	Душ об. пола.	Гектары и десят. пос.	Количество скота.
	В тысячах.			
Земледельч. . .	83,2	500,8	701,8 (642,4)	1.258,1
Полуземлед. .	42,8	201,2	84,1 ([illegible]7,0)	507,7
Скотоводч. . .	65,3	326,7	—	1.065,5
Итого по губ.	191,2	1.028,7	785,9(719,4)	2.921,4

Как видно и по абсолютным размерам основных элементов сельского хозяйства и по обеспеченности посевами и скотом, земледельческое хозяйство стояло очень высоко. На одно земледельческое хозяйство приходилось почти в среднем 8,7 *га* (8 дес.) посева и 15 голов скота. Более высокой обеспеченностью скотом характеризовалось лишь чисто скотоводческое хозяйство киргиз.

При высокой товарности сельского хозяйства неудивительно, что с прекращением рыночных отношений к 1921 г. сельское хозяйство губернии начало резко деградировать. Уже к 1921 г. площадь посевов упала до 488,8 тыс *га* (447,4 тыс. дес.). Если даже принять недоучет посева по ЦСУ по Семипалатинской в $25^{0}/_{0}$ и тогда сокращение посевов все же выразится довольно внушительной цифрой. Падение размеров посевных площадей продолжается вплоть до 1923 г. За отсутствием стимулов к расширению хозяйства, посевная площадь по губернии сокращалась до потребительского уровня. Сокращение же посевов в 1922 г. к 1923 г. указывает на еще слабое влияние рыночных отношений на земледелие Семипалатинской губ. Динамика посевных площадей по губернии за последние годы рисуется в следующем виде (в тыс. *га* и дес.):

Наимененование культур.	1921 г.	1923 г.	1924 г.
Рожь	8,2 (7,5)	7,3 (6,7)	19,0(17,4)
Пшеница	330,5 (302,5)	208,4 (190,8)	257,6(235,8)
Ячмень	16,7 (15,3)	21,0 (19,0)	16,9(15,5)
Овес	76,0 (69,6)	57,5 (52,6)	49,8(45,6)
Просо	47,2 (43,2)	102,8 (94,1)	82,7(75,7)
Картофель	2,5 (2,3)	2,2 (2,0)	3,4(3,1)
Лен	2,5 (2,3)	18,1 (16,6)	21,6(19,8)
Конопля	1,7 (1,6)		
Подсолнух	8,1 (7,4)		
Прочие	— —	14,6(13,4)	16,9(15,5)
Итого	493,4 (447,4)	431,9(395,2)	467,9(428,4)

Как и повсюду, в Семипалатинской губ. сокращаются посевы рыночных культур, т.-е. главным образом пшеницы, и увеличиваются посевы проса и подсолнуха.

Урожайность хлебов по губернии выше, чем по другим губерниям Киррреспублики. Она выражается в среднем для пшеницы—0,58 тонны (36 пуд.), для ржи—0,85 тонны (52 пуд.), овса—0,7 тонны (43 пуда), ячменя—0,67 тонны (41 пуд) и проса—0,57 тонны (35 пуд.) с 1 дес. Система земледелия в губернии повсюду залежная и залежно-паровая.

Более резко, чем в посевной площади сократилась вторая отрасль сельского хозяйства—скотоводство. В 1917 г. в губернии числилось следующее количество скота: 964 тыс. лошадей, 1.042 тыс. голов крупного рогатого скота и 3,7 милл. голов овец и коз, всего скота почти 6 милл. голов. К 1920 г. количество скота упало более чем вдвое, однако уже с 1923 г. скотоводство восстанавливается—возрастают все виды скота, кроме свиней и верблюдов, и к 1924 г. количество скота в общем выше, чем в 1920 г. Очевидно, рыночные отношения сказались на скотоводстве раньше, чем на земледелии. Движение количества скота по губернии за последние годы дается в следующей таблице (в тыс. гол.):

Виды скота.	1923 г.	1924 г.
Лошади	536,1	728,4
Кр. рог. скот	659,3	1.024,8
Овцы и козы	1.127,3	1.300,9
Свиньи	58,6	65,0
Верблюды	20,9	39,2

Из других отраслей сельского хозяйства в губернии необходимо отметить прежде всего пчеловодство. Оно развито в трех уездах: Усть-Каменогорском, Бухтарминском и Зайсанском. С упадком земледельческой культуры наблюдается довольно сильное тяготение у крестьян в последние годы к занятию пчеловодством, как к более выгодному занятию. Рациональная постановка этой отрасли хозяйства, в смысле перехода к рамочной системе ульев, обещает широкую будущность этой отрасли, и особенно в предгорьях Алтая, обладающих роскошными медоносными травами. В 1920 г. в указанных уездах было зарегистрировано 80 тыс. ульев, в том числе 9,5 тыс. рамочных; в 1923 г. число ульев возросло до 125 тыс. с 13 тыс. рамочных.

В Бухтарминском уезде существует весьма оригинальная отрасль сельского хозяйства—мараловодство (разведение горных оленей). Главную продукцию этой отрасли составляют рога. Они высоко расцениваются китайцами как лечебное средство и сбываются им за большие деньги. В 1914 г. было получено 540 *кг* (33 пуда) сухих рогов на сумму 11 тыс. руб. За время гражданской войны и восстания в Бухтарминском уезде в 1921 г. отрасль пришла в упадок.

Промышленность. Несмотря на колоссальные богатства сырьем для промышленности и ископаемые богатства в недрах Алтайских гор, промышленность губернии стоит на низком уровне.

В 1920 г. в губернии было зарегистрировано 3.232 заведения, из них 2.850 действующих; заведений с механическими двигателями числилось 1.671. Большинство заведений мелкого типа, преимущественно кузницы (1.027), затем мельницы-крупорушки и маслобойки (1 358).

По переписи 1923 года—в губернии было зарегистрировано 598 заведений с 3—4 тыс. рабочих. По группам производств выделяются горная и горнозаводская промышлен., 4 предпр. с 886 раб. и производство пищевых продуктов 102 зав. с 1.055 раб.; продукция губ. промышленности в основе 1922 г. оценивалась в 563 тыс. дов. рублей.

Из отраслей промышленности необходимо отметить *каменноугольную*, представленную Экибазтусскими копями, имеющими общесоюзное значение единственными действующими в настоящее время в Киррреспублике. Они расположены недалеко от г. Павлодара и соединены Вознесенской ж.-д. веткой с прист. Ермаком на р. Иртыш. Добыча их в довоенное время достигала 80 тыс. тонн (4,9 милл. пуд.) угля, упавшая в 1920 г.

до 34,4 тыс. тонн (2,1 милл. пуд.) и в 1921/22 г. до 26 тыс. тонн (1,6 милл. пуд.). В 1922/23 г. добыча угля несколько повысилась — до 34,4 тыс. тонн (2,1 милл. пуд.) и в 1923/24 г. до 2,8 милл. пуд. Однако Экибазтусское предприятие и до сих пор не вышло из послереволюционного кризиса, и положение его продолжает оставаться тяжелым.

Кожмеховая промышленность представлена двумя государственными заводами с выработкой в 1922/23 году в 17,9 тыс. шт. крупных кож, 8,7 мелких и 46,3 тыс. овчин.

Маслобойное производство сосредоточено в 2-х маслобойных заводах г. Усть-Каменогорска, давших 278 тонн (17 тыс. пудов) растительного масла в 1922/23 г.

Золотопромышленность. В довоенное время золотые прииски в Семипалатинской губернии давали до 655 *кг* (40 пуд.) золота в год.

Соляная промышленность. Соляной промысел развит в Семипалатинской губ. в Павлодарском уезде, где расположена группа самосадочных озер, из которых наиболее крупным является Коряковское озеро, в котором до войны добывалось до 163,8 тыс. тонн (10 милл. пуд.). В 1922/23 г. в районе Павлодара было добыто всего лишь 26 тыс. тонн (1,6 милл. пуд.), что составляет 52% задания в 1923/24 г. — 1,8 милл. пуд.

Около Павлодара вблизи Экибазтусского угля находится завод по переплавке руд Усть-Каменогорских *рудников*. В начале второго полугодия 1922/23 г. Экибазтусские предприятия возобновили работы на свинцовом заводе, выплавив из старых руд Риддеровских рудников 118 тонн (7,2 тыс. пуд.) свинца и получив попутно 73,7 *кг* (4,5 пуда) серебра и 24,6 *кг* (1,5 пуд.) золота. В 1923/24 г. было добыто уже 24 тыс. пуд. свинца.

Ж.-д. пути сообщения. В губ. имеется жел. дор. от Экибазтусса до пристани Ермак на Иртыше (110 верст) и Алтайская ж. д. на протяжении 45 верст.

Торговля. За первое полугодие 1923/24 г. в губернии числилось 3.187 торговых заведений, из них 62,8% второго разряда, 25,1% третьего разряда и лишь около 4% четвертого и пятого разрядов. Общий торговый оборот по предприятиям, привлеченным к уравновешенному сбору, достигал

6,3 милл. руб. Столько же и за второе полугодие 1923/24 г. В г. Семипалатинске имеется биржа, на которой за первые три квартала 1923/24 г. было заключено 1.459 биржевых и внебиржевых сделок на общую сумму 6,2 мил. рублей, из которых 2,3 милл. падало на текстильные товары, 1,1 милл. руб. на продукты питания и 2,0 милл. руб. на сельскохозяйственное сырье.

Через Семипалатинскую губ. ведется также и внешняя торговля с Монголией, однако внешняя торговля развивается еще очень слабо; за апрель—июнь 1923 г. восточное отделение Кирвнешторга закупило 655 тонн (40 тыс. пуд.) шерсти. В обмен было отправлено серебро, сахар, мануфактура и пр. на сумму 164 тыс. рублей.

Местные финансы. Доходная часть местного бюджета по Семипалатинской губ. в 1923/24 году определялась в 1.768 тыс. руб. с превышением над расходной на 151 т. р. Главными статьями дохода являются как и повсюду отчисления от госдоходов (704 тыс.), затем надбавки к госналогам (366 тыс.) и местные налоги и сборы (104 тыс.); в расходах на первом месте стоят административные расходы (575 тыс.), расходы на нар. образ. (426 тыс.), здравоохранение (191 тыс.) и коммунальное хозяйство (147 тыс.).

Народное образование и здравоохранение. Школьная сеть. На 1 января 1924 г. в губернии функционировало 504 школы I ступени с 30,6 тыс. учащимися и 8 школ II ступени с 1,4 тыс. учащимися. Кроме того, в гор. Семипалатинске с 1920 г. функционирует Институт нар. образования.

Лечебная сеть. В 1924 г. (1 янв.) в губернии числилось 17 врачебных пунктов, 15 амбулаторий и 46 самостоятельных фельдшерских пунктов и медицинского персонала: 54 врача и 118 фельдшеров.

УРАЛЬСКАЯ ГУБЕРНИЯ.

Площадь и население. Уральская губерния образована из бывш. Уральской области за исключением Темирского уезда и части Гурьевского уезда. После образования Казанской республики, в ее состав вошла Букеевская губ. Территория ее равна 181,3 тыс. *кв. км* (159,3 тыс. кв. в.). В настоящее время она делится на 8 уездов — Уральский, Лбищенский, Калмыковский, Джамбейтинский, Гурьевский, Темирский и Уильский. В губернии 109 волостей, 44 русских и 65 киргизских. Общее число населения по губернии в 1923 г. определяется в 558,4 тыс. душ обоего пола и из них 51,6 тыс. душ городского населения. За годы гражданской войны и голод 1921 г. население Уральской области сократилось более чем в какой-либо другой губернии Киррреспублики. В 1917 г. в губернии числилось 620,3 тыс. душ в 1920—527,6 и в 1923—455,4 тыс. душ. По национальному составу население губернии распределяется таким образом: киргизы—61,5%, русские—29,1%, украинцы—5,6%, татары 3,4%, немцы—0,2% и пр.—0,2%. Грамотность населения очень низкая—11,8%.

Сельское хозяйство. Земледелие. Главное занятие населения в губернии сельское хозяйство. Особенностью его является преобладание скотоводства над прочими отраслями сельского хозяйства. Однако наличие обширных и годных к земледелию пространств весьма благоприятствовало и развитию земледелия, вследствие чего оно имело все шансы стать преобладающей отраслью хозяйства. Распределение земель по хозяйственному назначению можно дать лишь в общих чертах.

(В тыс. гектаров и дес.)

Годных для землед.	Пойменн. лугов.	Пастбищ и выгон.	Под лесами.	Неудобн.	Всего.
4.161,9 (3.809,4)	846,8 (775,1)	9.129,6 (8.356,3)	64,2 (58,8)	3.928,3 (3.595,6)	18.130,8 (16.595,7)

Система земледелия залежная. Благодаря обилию земель распахивались лишь лучшие земли. Однако распашка новых земель производилась наиболее зажиточными слоями сельского населения, так как для этого требовались большие плуги и значительное количество рабочего скота. В последние годы, когда количество скота стало сокращаться, население стало употреблять под посевы ранее распаханные земли, уже в значительной мере истощенные, вследствие чего за последние годы урожайность по губ. понизилась.

Вплоть до 1917 г. посевные площади быстро возрастают, достигнув к указанному году 448,6 тыс. *га* (410,6 тыс. дес.). Но затем не менее резко они начинают сокращаться, так что площадь посевов в 1920 г. составляла всего лишь 33,3% площади 1917 г. Однако посевы Уральской губерн., достигнув своего максимума падения в 1920 г., начали уже к 1922 году восстанавливаться. Динамика посевных площадей за последние годы дается в таблице (в тыс. *га* и дес.):

Наименование культур.	1920 г.	1923 г.	1924 г.
Рожь	5,3 (4,9)	34,5 (31,6)	38,3 (35,1)
Пшеница	75,6 (69,2)	33,6 (30,8)	53,8 (49,3)
Ячмень	8,3 (7,6)	3,2 (2,9)	1,8 (1,7)
Овес	4,4 (4,0)	3,4 (3,1)	0,65 (0,6)
Просо	51,0 (46,7)	62,7 (57,4)	52,9 (48,5)
Картофель	0,87 (0,8)	0,33 (0,3)	0,98 (0,9)
Лен	0,77 (0,3)	0,33 (0,3)	0,98 (0,9)
Конопля	0,1 (0,1)		
Подсолнух	—		
Кукуруза	1,8 (1,7)	—	0,44 (0,4)
Прочие	0,98 (0,9)	4,7 (4,3)	6,0 (5,5)
Итого	148,68 (136,1)	142,76 (130,7)	155,85 (142,9)

Изменения в соотношении культур Уральской губернии происходили аналогично всем другим губерням Киррреспублики, т. е. рыночные культуры вытеснялись культурами продовольственными. Точно так же, как и в последние годы, наблюдается обратный процесс—восстановление более рыночных культур.

Урожайность хлебов в губернии невысока и к тому же она весьма резко колеблется от года к году. Для ржи она составляет 0,39 тонны (24 пуда), пшеницы 0,49 тонны (30 пуд.), и овса 0,62 тонны (38 пудов).

Скотоводство—важнейшая отрасль хозяйства Уральской губ. Развитию этой отрасли благоприятствуют два фактора: наличие прекрасных и обширных кормовых угодий и короткий сравнительно стойловый период, продолжающийся при хорошей зиме для юга губернии 10—20 дней и севера—120 дней. Насколько значительна площадь лугов, можно видеть из прилагаемой ниже таблички (без Букеевской губ.):

Название угодий.	Количество в тыс. *га* и дес.	Средний сбор сена в тыс. тонн и пуд.	Запасы растительных масс на выгонах.	
			в тыс. п.	в тыс. т.
Годных для земледелия	4.162,0 (3.809,4)	2.455,9 (149.929)	47.005,0	769,9
Пойменных лугов .	846,7 (775,0)	1.015,7 (62.007)	15.502,5	253,9
Выгонов и пастбищ .	9.129,8 (8.356,5)	—	167.130,0	2.737,6
Под лесом	64,3 (58,9)	—	2.356	38,6
Неудобных	3.928,3 (3.595,6)	—	3.596	58,9
Всего . . .	18.131,1 (16.595)	3.471,6 (211.936)	235.589	3.858,9

При пользовании всей сенокосной площадью в Уральской губ. можно было бы держать значительно большее количество скота, чем было его в довоенное время, а его в 1916 г.

числилось до 3.789 тыс. голов всякого скота, что составляло на 100 душ населения 698 голов при средней норме для этого же года для европейской части РСФСР 166 голов.

Во внутренней торговле России продукты скотоводства Уральской губернии играли значительную роль. В среднем за десятилетие 1902—1911 г.г. из губернии в европейскую часть было вывезено следующее количество скота и животноводческих продуктов: лошадей 15 тыс. голов, крупного рогатого скота 75 тыс. голов, овец и коз 350 тыс. голов, мяса и сала 2.260 тонн (138 тыс. пуд.), кож крупного рогатого скота 145 тыс. шт., овчин — 137 тыс. шт. и шерсти 4.865 тонн (297 тыс. пудов).

Гражданская война 1918—1920 г.г., неурожай трав в 1920 г. и особенно голод 1921 г. настолько неблагоприятно подействовали на состояние скотоводства в Уральской области, что количество его к 1923 году сократилось до 495 тыс. голов. Значительный процент сокращения отчасти необходимо отнести и на недоучет скота. Однако сокращение скотоводства было настолько катастрофическое, что в настоящее время можно говорить о небывалом кризисе скотоводческого хозяйства Уральской губ. Динамика скотоводства дается в нижеследующей табличке (в тыс. гол. без Букеевского у.):

Виды скота.	1923 г.	1924 г.
Лошади	42,0	32,7
Кр. рог. скот	253,5	331,7
Овцы и козы	369,2	511,6
Свиньи	0,2	1,7
Верблюды	33,7	42,8
Итого	698,6	920,5

В Букеевском у. состояние скотоводства было следующее:

Годы.	Лошадей.	Верблюдов.	Круп. рог. скота.	Овец и коз.	Свиней.	Итого.
1920	49,2	57,5	191,2	109,9	0,1	407,9
1922	19,1	31,0	120,1	62,3	—	232,5
1923	41,7	49,2	210,8	130,8	0,7	433,2
1924	51,6	52,9	265,3	193,0	0,5	563,3

Рыболовство. Третьей отраслью по значению своему в хозяйственной жизни губернии является рыболовство. Оно было развито по реке Уралу, Каспийскому морю и в озерах Чархале, Балыкте, Узенских озерах и др. До войны в пределах губернии добывалось рыбы до 27,8 тыс. тонн (1.700 т. п.). В среднем в 1907—1915 г.г. вывозилось из губернии 1.965 тонн (120 тыс. пуд.) красной рыбы, 14,2 тыс. тонн (868 тыс. пуд.) черной. Кроме того, в Каспийском море (уч. Жилая Коса) добывалось около 16,4 тыс. тонн (1 милл. пудов). В годы гражданской войны рыболовство резко сократилось и только с 1920 г. понемногу стало восстанавливаться. В 1922 г. (весенний улов) было добыто черной рыбы 6.036 тонн (368,5 тыс. пуд.), 137,6 тонн (8,4 тыс. пуд.) икры и 221 тонна (13,5 тыс. пуд.) красной рыбы. В настоящее время занято рыболовством 25 тыс. хозяйств с 150 тыс. населения. За годы упадка промыслов количество рыбы в водах значительно увеличилось, и при хорошей постановке дела эта отрасль может быстро восстановиться.

Садоводство. В 1919 г. в Уральской губ. было 817 садов с площадью 2.635 *га* (2.412 дес.). Дававшее значительный доход до войны, за последние годы садоводство в сильной мере пострадало, и к 1922 г. из 126 садов осталось прибыльных садов всего лишь 19.

Промышленность. Полезными ископаемыми область небогата. Но зато крупное промышленное значение имеет нефть и соль. В наиболее значительном озере Индерском исчисляются запасы до 491,4 милл. тонн. (30 млрд. пуд.) соли. Нефтеносные площади громадны. Наибольшего внимания заслуживают нефтяные Эмбенские промыслы. Они в общем оборудованы удовлетворительно. За время гражданской войны промыслы частью были разрушены, но вскоре были восстановлены. За 1919 — 1921 г.г. производительность их резко упала по сравнению с довоенным временем: 26 тыс. тонн с 262 тыс. тонн (1,6 милл. пуд. против 16 милл. пуд.) 1911 г. За последующие годы добыча нефти стала увеличиваться и в 1924 г. Урало-Эмбенский трест дал до 132,6 тыс. тонн (8,1 милл. пуд.), т.-е. до 50% довоенной добычи, и в 1922/23 г. 7,7 милл. пуд.

Необходимо отметить также в губернии кожевенную промышленность. В ней было занято 2 завода с производительностью в 11 тыс. крупных кож и 12 тыс. мелких кож за 1922/23 г. В 1923/24 г. Уральское кожевенное объединение и Сем. овчинн. завод выработали 12 тыс. больших кож и 72 тыс. маленьких, стоимостью в 220 тыс. довоенных рублей.

Начала работать суконная фабрика в г. Уральске, давшая за полгода 1922/23 г. около 3.550 *м* (5 тыс. арш.) сукна.

В Букеевском уезде, в гор. Степном, функционирует несколько мельниц и мелких предприятий по выделке кожи. По переписи 1923 г. в уезде было зарегистрировано 79 действующих заведений с 120 занятыми в них лицами и с продукцией за декабрь 1923 г. в 2,7 тыс. руб.

Самым крупным предприятием в губернии является мельница, находящаяся в гор. Урде.

Кустарные промыслы. Из промыслов в губернии необходимо отметить добычу солодкового корня, который добывался казаками в Джамбейтинском уезде. До войны его привозилось в Уральск около 200 тыс. пудов, из которых половина разрабатывалась на месте, другая половина отправлялась в Германию.

Около 15 тыс. семей занимались в довоенное время извозом. За последние годы промыслы пришли в упадок.

Торговля. Число торговых заведений в губернии за первое полугодие 1923/24 г. составляет 1.190, по видам они распределяются так: государственных — 1,4%, кооперативных—1,6% и частных—97%. Частные заведения преимущественно мелкие. Из общего торгового оборота в 1,4 милл. рублей, на частные приходится 91%, на кооперативные — 5,6% и на государственные — 1,4%. За второе полугодие 1923/24 г. оборот увеличился до 2,6 милл. рублей. В городе Уральске имеется биржа, но значение ее невелико. Кроме того, в Букеевском у. было 386 предприятий, из них 62% 2-го разряда. За первые три квартала 1923/24 г. на ней было заключено 321 биржевых и внебиржевых сделок, с общим оборотом в 609 тыс. рублей.

Местные финансы. Общая сумма поступлений по местному бюджету в 1923/24 г. исчислялась в 780 тыс. руб., превышая расходную на 27 тыс. рублей.

Состав приходной части бюджета по наиболее крупным статьям таков: отчисления от госдоходов и налогов—207 тыс. руб., надбавки к госналогам — 187 тыс. руб., доходы от предприятий и оброчных статей—133 тыс.; расходы общеадминистративные—295 тыс. руб., народное образование—189 тыс. руб.

Народное образование и здравоохранение. В 1924 г. (1 января) в губернии функционировало 281 школа I ступени с 12,8 тыс. учащимся и 3 школы II ступени с 544 учащимися.

В 1924 г. (1 янв.) в Уральской губ. было 10 врачебных участков, 17 амбулаторий и 65 самостоятельных фельдшерских пунктов.

СЫР-ДАРЬИНСКАЯ ГУБЕРНИЯ [1]).

Площадь и население. Сыр-Дарьинская область в административном отношении делилась на 7 уездов: 1) Ак-Мечетский (бывш. Перовский), 2) Аулие-Атинский, 3) Казалинский, 4) Мирза-Чульский (бывш. Голодно-степский), 5) Ташкентский, 6) Туркестанский, 7) Чимкентский (бывш. Черняевский).

---

[1]) Ввиду отсутствия данных о новых административных границах, Сыр-Дарьинская губ. дается в старых границах.

Городского населения по области в 1920 г. было 314,9 тыс. чел., или 24,2%, всего населения в 1923 г.— 352,5 тыс. чел. По сравнению с 1920 годом городское население области за период 1920—1923 годы увеличилось на 11,9%. Областным городом является г. Ташкент с населением 232,6 тыс. чел. (1920 год). Уездных городов—6: город Аулие-Ата с населением 16,3 тыс. чел. (1920 г.), Казалинск—7,0 тыс. чел. (1920 г.), Мирза-Чуль (бывш. Голодная степь)—1,0 тыс. чел. (1920 г.), Туркестан—14,3 тыс. чел., Чимкент—14,7 тыс. чел., Ак Мечеть—9,1 тыс. чел. (1920 г.).

Сельское население области по переписи 1920 года зарегистрировано в 1.305,8 тыс. чел.; по данным 1923 г.— 990,9 тыс. чел., т.-е. за период 1920—1923 годы сельское население уменьшилось на 24,1%.

По образу жизни сельское население распадается на оседлое и кочевое. Последнее составляет 46,6% всего населения.

Территория области равняется 390.773 *кв. км* (343.367 кв. верст) с плотностью всего населения в 3,4 чел. на 1 *кв. км* и 2,5 чел. сельского населения.

Грамотность сельского населения чрезвычайно низка (2,3%), для городского населения число грамотных значительно выше— 31,8%, среднее по области—12%.

В национальном составе преобладают киргиз-казаки (46,4%), второе место по численности занимают узбеки и сарты (28,4%), русские, живущие преимущественно в городах, составляют 12,8% всего населения и 59,9% городского населения.

Сельское хозяйство. Земледелие. Главным занятием населения области является сельское хозяйство, которое носит в общем земледельческо-скотоводческий характер; а в Северо-Западной части области оно имеет ярко выраженное скотоводческое направление.

Полеводство преимущественно зерновое, имеются районы зерново-люцерные и около гор. Туркестана зерново-люцерно-хлопковый район. По орошенности область является смешанной поливно-багарной, в 1917 году на 109 *га* (100 десятин) поливного посева зарегистрировано 26 *га* (24 дес.) багарного.

За период с 1917 по 1923 год посевная площадь непрерывно сокращалась, снизившись с 738 тыс. *га* (675,5 тыс.

дес.) в 1917 г. до 507,8 тыс. *га* (464,8 тыс. дес.) в 1923 г. Сокращение коснулось с особенной силой багарных посевов, вследствие чего соотношение между поливными и багарными посевами изменилось. В распределении по культурам за указанный период произошли незначительные изменения, наблюдается лишь небольшое увеличение продовольственных и зернофуражных культур за счет сокращения посевов хлопка, риса и люцерны.

Из технических культур наибольшее значение в области имеет хлопок. Посевная площадь его, сократившись к 1922 г. до 17 тыс. *га* (15,6 тыс. дес.) против 25,9 тыс. *га* (23,7 тыс. дес.) в 1917 г.,—в 1923 г. увеличивается в три с лишним раза по сравнению с 1922 г., а в 1924 году, по данным Главхлопкома, она превысила хлопковую площадь 1915 года. Общая посевная площадь за период 1917—1923 г.г. и распределение по культурам представляется в таком виде:

Годы.	Общая посевная площадь.		Багарн.		Поливн.	
	(В тысячах гектаров и десятин.)					
1917	738,0	(675,5)	524,5	(480,1)	213,5	(195,4)
1920	582,3	(533,4)	435,9	(399,0)	146,9	(134,4)
1923	507,8	(464,8)	—		—	

Годы.	Пшеница, ячмень и овес.	Рис.	Просо.	Джугара.	Хлопок.	Люцерна.	Технич. культуры.	%% к площ. посева 1917 года.
	(В процентах.)							
1917	38,4	15	7,2	1,5	10,0	14,6	0,6	100
1920	42,0	13,5	6,5	1,8	6,2	12,0	0,9	79,0
1923	74,3				11,3	7,1	0,5	68,8

Скотоводство. Скотоводство в области особенно развито в уездах: Казалинском и Ак-Мечетском. Здесь состав стада носит на себе типичные черты кочевого скотоводства, т.-е. преобладающим видом скота являются козы и верблюды.

В юго-западной части Казалинского уезда и северной части Ак-Мечетского уезда развито коневодство легкого верхового типа. В заливных пастбищах реки Сыр-Дарьи местами развито молочно-продовольственное и нагульно-мясное скотоводство. В районе Туркестанского уезда разводится большое количество коз.

Количество скота и распределение его по видам за период 1917—23 г.г. выражается в таких цифрах:

Годы.	Всего голов скота.	%-ное отн. к 1917 г.	Лошади.	Крупный рогат. скот.	Верблюды.	Овцы и козы.	Свиньи.	Ослы.
1917	6.841,5	100	7,4	9,6	5,7	76,5	0,3	0,5
1920	3.198,2	46,7	7,3	14,6	5,6	60,5	1,1	0,9
1923	2.700,7	39,4	7,2	14,6	5,6	70,5	1,1	0,9

Общее количество скота так же, как и посевы, непрерывно сокращается вплоть до 1923 г.

Лесное хозяйство. Площадь лесов по области равна 4.979,3 тыс. *га* (4.557,6 тыс. десятин) и распределяется на 12 лесничеств. Горные леса составляют 8,9% общей площади, а остальные почти (82,1%) состоят из саксаульника и мелкого кустарника и разбросаны в степях.

Промышленность. В довоенное время в области была развита рыбная промышленность в Аральском бассейне [годовая произв. части бассейна, входящего в область, в 1914 г. исчислялась до 24,6 тыс. тонн ($1^1/_2$ милл. пудов) рыбы], соляная промышленность (с год. произв. до 57,3 тыс. тонн, или $3^1/_2$ милл. пуд. соли), мукомольная промышл. (18 мельниц с год. произв. 10.150 тонн, или 620 тыс. пуд. муки), хлопкоочистительная (6 зав. с общей производ. 1.900 тонн, или 116 т. пуд. хлопкового волокна), спирто-очистительная промышленность (3 завода с год. произв. 3 миллионов градусов спирта), сантонинное производство (1 зав. с год. продукцией 31,1 тонны или 1.900 пуд. сантонина), кожевенная промышленность (5 зав. с год. произв. 25.000 кож), шерстомоечное производство (2 шерстомойки с год. производительностью 835 тонн, или 51 тыс. пуд. шерсти), каменноугольная промышленность и сыроваренное производство.

В год войны рыболовство сильно упало, особенно в 1920 г., когда добыча рыбы снизилась до 9% довоенного, но с 1921 г. уже наблюдается подъем. Восстановлению рыбной промышленности препятствует дальность расстояния Аральского моря от рынков сбыта и дороговизна сеточных материалов.

Добыча соли в настоящее время ввиду большого запаса невывезенной не производится.

Кожевенная промышленность сократила продукцию на 40% против мирного времени, сантонинное производство пало на 60%, а хлопко-очистительная, каменноугольная и добыча свинцовых руд совершенно замерли, — заводы или полуразрушены, или бездействуют.

Общее число предприятий и занятых лиц представляется в таком виде:

Годы.	Общее число предприятий.	Число занятых лиц.	В т. числе с механическ. двигател.
1920	1.783	31.377	352
1923	2.663	14.478	456

Кустарные промыслы. Из кустарных промыслов в области развиты шерстомоечное, шерстопрядильное и овчинное производство.

Торговля. Товарооборот области в довоенное время по данным железнодорожных перевозок 1914 года выражался в следующих цифрах (в тоннах и пудах):

	Прибыло.	Отправлено.	Всего.
Общий грузооборот СССР . .	412.306 (25.170.621)	337.296 (20.591.377)	749.602 (45.761.998)
а) на Оренбург и Самару .	194.964 (11.902.230)	85.510 (5.220.395)	—
б) через Красноводский порт	6.146 (375.173)	1.509 (92.115)	—
Итого . . .	201.110 (12.277.403)	87.019 (5.312.510)	—

В европейскую часть СССР вывозились рыба, шерсть, хлопок, кожевенное сырье, продукты химического производства.

По сравнению с 1914 годом товарооборот области сократился, и в 1922 г. количество прибывших грузов исчислялось в 318.246 тонн (19.428,4 тыс. пуд.), отправленных в европейскую часть СССР—в 217.358 тонн (13.269,4 тыс. пуд.), а всего 535.604 тонны (32.697,8 тыс. пуд.).

По данным переписи 1923 года, распределение торговых заведений по области следующее:

Группы предприятий.	Оптовые.	Оптово-розничные.	Розничные.		Всего заведений
			Постоян.	Базарные разносч.	
Государственные .	6	14	55	—	75
Кооперативные . .	1	7	69	—	77
Частные	23	90	5.229	1.548	6.890

По числу торговых заведений частная торговля превышает во много раз государственную и кооперативную, по оборотам торговли она не превосходит обороты государственной и кооперативной торговли.

Кооперация. На 1 августа 1923 г. в области насчитывалось 118 потребительских кооперативов с 10.522 членов, 33 сел.-хоз. кооператива с 29.000 членов. Сельскохозяйственных кредитных — 169 с 23.039 членов и промысловых — 22 с 721 член. Кооперированное население составляет 7,4% всего населения.

Народное образование и здравоохранение. На 1-е января 1923 г. состояние народного образования выражалось в таких цифрах:

Типы школ.	Число заведений.	Число учащих.	Число учащихся.
Число высших учебных заведений	2	490	2.644
Рабочих факультетов	2	110	938
Партийных школ	2	41	314
Професс. техникумов	4	107	497
Професс.-технич.	9	128	709
Професс. краткосрочн. курсов	19	148	1.421
Педагогич. учебных заведений	9	165	1.119
Функц. общеобразов. учебн. завед.	401	1.476	34.847

Количество дошкольных учреждений и учреждений по охране детства было 182 с 1.106 воспитателями и 12.460 детьми.

В 1923 г. в области числилось 377 врачей и 415 фельдшеров, 22 лечебных заведения на 1.215 коек и 66 амбулаторных пунктов.

Ветеринарных врачей в области—8, фельдшеров—15, на 1 ветработника приходится 7,5 тыс. хозяйств или 85,5 тыс. голов скота.

КАРА-КАЛПАКСКАЯ АВТОНОМНАЯ ОБЛАСТЬ.

Кара-Калпакская область занимает площадь в 113 тыс. *кв. км.* Она образована из Аму-Дарьинского отдела и частей б. Хивинского ханства и Самаркандской области. Границами ее служат на севере Аральское озеро, на востоке—Казакстан, на юге — Узбекистан и на западе — Туркменистан и снова Казакстан.

В административном отношении Кара-Калпаки входят в Казакстан и разделяются на четыре уезда и 18 волостей. Центр в Турт-Куле (б. Петро-Александровск).

Поверхность Кара-Калпаков состоит из песков Кызылкумов и горных хребтов. Западную часть территории занимает дельта р. Аму-Дарьи.

Кызыл-кумы (красные пески) заняты главным образом сыпучими песками, хотя в пределах их есть местности, покрытые травянистыми глинистыми степями—солонцами и такырами. Область прорезана также целым рядом горных кряжей и отдельно стоящих возвышенностей. Все эти кряжи и возвышенности составляют как бы одну общую цепь с простиранием с SO на NW, начало которой — сев.-запад. оконечность Нуратау, а конец хребта — Султан-Уиз-Даг у р. Аму. Эту горную цепь Кызыл-кумской степи некоторые исследователи считают принадлежащей к системе поднятия Тянь-Шаня. Хребет Султан Уиз-Даг имеет в длину около 70 *км* и состоит из нескольких параллельных цепей, прорезанных глубокими лощинами. Средняя высота его около 2 тыс. фут. Дельта Аму начинается у Нукуса. Среди дельтовых отложений поднимается несколько незначительных по размерам возвышенностей, которые суть остатки материка, надо думать, меловой системы, разрушенного размывом реки.

Климат резко континентальный. Средняя годовая температура 12,3°. Максимум ее в июле 29,0° и минимум в январе—6,7°.

Осадки в 100 или свыше *мм* здесь составляют исключение. Преобладающие ветры—северные и северо-восточные.

В почвенном отношении территория может быть разделена на две части: кызыл-кумскую и при-аму-дарьинскую. Первую занимают по преимуществу сыпучие пески с крайне скудно развитой растительностью. По берегу же Аму-Дарьи выделяются две полосы: одна непосредственно прилегающая к реке пойменная, или тугайная—сложена осадками реки, другая, следующая за тугайной и идущая близ Кызыл-кумов, сложена морскими отложениями меловой системы. Тугаи Аму-Дарьи сложены то более крупными—песчаными насосами, то более мелкими—иловатыми и, смотря по тому, насколько часто они подвергаются заливу, покрыты то густыми зарослями камыша, то кустарниковой растительностью.

Полезными ископаемыми Кара-Калпаки не богаты. Кроме многих месторождений соли встречаются известняки и мраморы. В сланцах часто рассеяны мелкие кристаллы серного колчедана. По Мушкетову, главными составными частями гнейса, залегающего вблизи Казган-тау, являются биотит, полевой шпат и кварц, а примесями: бурый и магнитный железняки и роговая обманка; наконец, вторичными продуктами входят: каолин, известковый шпат, тальк.

Население. По данным ЦСУ, исчисленным на 1 января 1925 г. все население рассматриваемой области составляет 170.200 чел., из коих 89,7 тыс. мужчин и 80,5 тыс. женщ. Таким образом на 100 мужчин приходится 89 женщин. Преобладает население *сельское*, процент *городского* населения только лишь 9,8.

По национальному составу преобладающим населением являются кара-калпаки, которых около половины, за ними идут киргизы и узбеки, первых приблизительно $^1/_4$ и вторых около $^1/_5$. Другие народности представлены небольшим числом, из них можно назвать следующие: туркмены, персы, ходжеи, арабы, таджики, сарты, армяне, татары, русские и афганцы.

Земледелие. Данные о хозяйственной жизни Кара-Калпакской области весьма скудны. В общем около $^1/_5$ части поверхности занимают неудобные земли. Удобная же земля состоит попреимуществу из пастбищ, которых около 83%, пашни около 11%, сенокоса—4,4% и усадьбы—0,7%. Земледельческое хозяйство населения сосредоточено на поливных землях, и только в небольших количествах имеются багарные пашни. Преобладающее значение в хозяйстве имеют тугайные сенокосы, которые представляют заросли камыша, окашиваемые с лодок во время разливов Аму-Дарьи, на озерах или по южно-бережному взморью. Другие виды сенокосов, как поливные, так и суходольные, крайне незначительны по своей площади и не могут дать достаточных запасов корма. Естественные поливные луга носят чисто случайный характер, так как расположены среди поливных пашен и окашиваются только в тех местах, где не было произведено посевов. Более постоянную величину представляют посевные сенокосы — люцерны. Все пастбища области находятся в общем пользовании населения. Для этой цели служат многочисленные острова Аму-Дарьи, заросшие камышом и колодцы, разбросанные по обширным кызыл-кумам. Они всегда дают достаточную площадь подножного корма в период весны—осени. Для зимних же пастбищ в распоряжении населения имеются только культурные участки, на которых выпас производится по уборке джугары. Культурная часть области—тугаи и дельта—могут быть использованы лишь при условии орошения. В этом отношении местность, занимающая восточную часть дельты Аму, бывшая прежде многоводной, в настоящее время несет незначительное количество воды, а притоки ее большую часть лета остаются совершенно сухими. Большая часть населения этой местности бросила свои зимовки и разошлась. Несмотря на благоприятные в общем почвенные условия вся эта местность, исключая окрестностей оз. Кара-терень, по причине безводия принимает вид пустыни.

Средняя часть дельты Аму и прибрежная ее полоса от Нукуса до хребта Султан-Уиз-Дага находится в нормальных условиях орошения. Хозяйство этой части территории вследствие достаточного количества воды для орошения имеет устойчивый характер ясно выраженного интенсивно-земледельческого типа. Эта часть бедна пастбищами и естественными сенокосами, почему среди полевых культур здесь видное место занимает люцерна. Северо-западная часть дельты год от году заливается водой, и в силу этого участок постепенно пустеет. Только лишь в отношении сенокошения и пастбищных условий этот участок занимает первое место среди других. Он изобилует камышевыми и баштацковыми зарослями.

Полоса от хребта Султан-Уиз-Дага и выше до границы Узбекистана находится в нормальных условиях орошения. Здесь земледельческий промысел достиг наибольшего развития, а экономическое благосостояние населения значительно выше благосостояния других районов. В полевом хозяйстве здесь распространена культура хлопка.

В Кызыл-кумской части хозяйство скотоводческое. Здесь из 9 с лишком милл. акров эксплоатируется только несколько десятков десятин.

По данным сборника НКФ СССР „Сельское хозяйство Союза ССР в 1924/1925 г.“, в Кара-Калпак насчитывалось 26.326 хозяйств, из коих облагаемой земли было 38,2 тыс. гектаров, из них было занято под хлопком 5,3 тыс. *га* и под садами и виноградниками – 32,8 тыс. *га*. Тем не менее самые распространенные культуры здесь: пшеница, просо и джугара. По отдельным районам, однако, посевы культур заметно разнятся. Где сельское хозяйство, как, наприм., в Даукаринском и Талдыкском районах, не приобрело еще устойчивого характера, среди высеваемых хлебов первое место занимает просо—типичный спутник молодого земледелия. Джугара, как очень требовательная культура к своевременному поливу и нуждающаяся в большом уходе, здесь мало развита. Рис распространен в многоводном Талдыкском районе, местами также близ Чимбая и Дау-кара, а хлопок получил развитие в более интенсивном районе, окружающем Шура-хан. Огородные культуры пока случайны. Кунжут распространен в небольшом количестве всюду, за исключением Даукерманского района.

Вместе с полевым и сенокосным хозяйством развито садоводство. Наиболее глубокие корни оно пустило в Шураханском районе, где фруктовые деревья встречаются более чем в половине хозяйств, в Чимбайском же районе они у четверти хозяйств. Около половины фруктовых деревьев приходится на долю абрикоса („урюка“) и по $^1/_4$ тутовника и джиды. Остальные кустарники и деревья встречаются главным образом у зажиточных хозяев. Из них можно назвать персик („шаптала“), виноград, яблоню, несколько сортов слив, вишню, айву, гранат и винную ягоду. В продажу, и то в небольших количествах, идет абрикос.

Скотоводство. В то время как хозяйства, расположенные в тугайной полосе р. Аму и дельты ее, связанные с режимом реки, заняты попреимуществу земледелием, хозяйства кызыл-кумов попреимуществу скотоводческие. По указанным выше данным, вообще в Кара-Калпаках зарегистрировано лошадей в возрасте 3-х лет и старше 21,7 тыс. голов, в тех же возрастах крупного рогатого скота—24,4 тыс. гол., ишаков, баранов и коз—205,2 тыс. гол. и верблюдов 4-х лет и старше—13,6 тыс. голов.

Промыслы. Если в рассматриваемой области фабрично-заводская промышленность почти отсутствует, то промыслы вообще развиты в особенности в северо-восточной и восточной части Джугары и кызыл-кумов. Главной задачей местных промыслов является обслуживание нужд и потребностей местного земледельческого и скотоводческого хозяйства и населения. Один из них пополняет недостаток в рабочих руках в области земледелия и скотоводства, другие удовлетворяют нужды самого населения. Только небольшая часть промышленников занимается изготовлением предметов, идущих на широкий рынок, как то: тканьем ковров, паласов и т. п.

ОРЕНБУРГСКАЯ ГУБЕРНИЯ [1]).

Площадь и население. Оренбургская губ. образована из частей Оренбургского и Орского у.у. бывш. Оренбургской губ. и частей Актюбинского у. бывш. Тургайской обл. Она состоит в настоящее время из 3-х уездов—Оренбургского, Орского, Каширинского—и 108 волостей (в том числе 6 киргизских). В губернии 4 города: губернский центр—г. Оренбург, с населением в 106,3 тыс. душ (1923 г.). Через него проходит Ташкентская дорога и ветка на гор. Омск; гор. Илецкая-Защита—9,4 тыс. душ, гор. Орск—10,8 тыс. душ и гор. Каширинск—5,2 тыс. душ.

---

[1]) Выделена из состава Казакской авт. ССР, подчиняется непосредственно центральным учрежд. РСФСР.

Территория губернии определяется в 48,7 тыс. *кв. км* (42,8 тыс. кв. верст). Переписью населения в 1920 г. в губернии зарегистрировано насел. 738 тыс. душ обоего пола и из него 142,9, тыс., или 19,4%, городского. Плотность населения по губернии составляет 15,15 жит. на 1 *кв. км*; наивысшую плотность дает Каширинский у.—25,9 жит. и низшую Орский—7,6 жит. По национальному составу население губернии в массе своей является русским: русские в нем занимают 72,4%, украинцы—12,3%, затем киргизы—3,5%, мордва—3,8% и пр. Грамотность населения самая высокая по Киррреспублике, составляет она в среднем по губ. 26,5%.

За время гражданской войны и особенно за голодный 1921 г. население губернии заметно упало. Эпидемии и отлив населения из губернии сократили число жит. к 1923 г. до 644,1 тыс. душ. Сократилось и число хозяйств с 105 тыс. в 1920 г. до 82,4 тыс. в 1923 г. Бедствие 1921 г. было настолько сильно, что во многих местах население обозами со скотом и инвентарем направлялось на запад в поисках хлебных районов. В 1922 г. перепись обнаружила целый ряд пустующих поселков.

Сельское хозяйство. Земледелие. Главным занятием населения является сельское хозяйство. Но оно в отличие от других губерний Киркрая носит чисто земледельческий характер. Наличие обширных земельных пространств с хорошей почвой позволяло русскому земледельческому населению вести в широких размерах экстенсивное хозяйство. Гражданская война бесспорно оказала неблагоприятное действие на развитие сельского хозяйства, но это влияние было в общем не столь губительно, как голод 1921 г. Еще в 1920 г. посевная площадь по губернии выражалась в 712,4 тыс. *га* (652,8 тыс. дес.) посева, что давало 6,8 *га* (6,3 дес.) на одно хозяйство. Но голод 1921 г. в корне подорвал экономическую мощь населения, и к 1922 г. посевы сократились до 306,6 тыс. *га* (254 тыс. дес.). Как и повсюду, сокращались наиболее рыночные культуры—пшеница, овес, лен и т. д., зато возрастали посевы подсолнуха и пр. культуры, требовавшие небольшого количества семян.

К 1923 г., однако, уже намечается значительное улучшение в состоянии посевной площади. За один год площадь посевов возросла до 324 тыс. *га*. Улучшается и пропорция культур. Восстановлены посевы, в значительной мере способст овал ввоз в губернию свежего материала, а также хороший урожай 1922 г. По данным ЦСУ Союза посевн. пл. с надбавкой на недоучет таковы:

В тыс. гектаров и дес.

Наименование культур.	1923 г.	1924 г.
Рожь	67,7(62,0)	91,5(83,8)
Пшеница	228,4(209,1)	294,1(269,2)
Овес	39,4(36,1)	34,4(31,5)
Ячмень	28,2(25,8)	18,5(16,9)
Просо	38,5(35,3)	44,7(40,9)
Картофель	0,87(0,8)	10,3 (9,4)
Лен	16,8(15,4)	29,1(26,6)
Подсолнух		
Прочие	14,3(13,1)	19,9(18,3)
Всего	434,17(397,6)	542,5(496,6)

В числе причин, вызвавших сокращение посевов, необходимо указать также и на убыль рабочего скота, без которого местное экстенсивное хозяйство развиваться не может. В 1922 г. в губернии было зарегистрировано почти 40% хозяйств без рабочего скота. И впредь восстановление сельского хозяйства губернии будет зависеть главным образом от наличия рабочей силы.

Еще более резко в последние годы сократилось скотоводство. По обеспеченности скотом вследствие преобладания чисто земледельческого населения губерния занимала одно из последних мест в Кирреспублике, однако абсолютное число скота в губ. было значительно. В 1920 г. численность его определялась в 1.211,8 тыс. гол. Состав стада по губернии отражает на себе структуру русского земледельческого хозяйства: по относительному значению в составе стада свиней и крупного рогатого скота губ. выделялась по Кирреспублике. Динамика скотоводства за последние годы представляется в следующем виде:

В тыс. голов.

Виды скота.	1923 г.	1924 г.
Лошадей	78,6	110,4
Верблюдов	5,6	7,2
Крупного рогатого скота . .	218,0	301,6
Овец и коз	214,2	358,2
Свиней	4,2	28,5
Итого	520,6	805,9

Как видно из этой таблицы, количество скота и в этой губернии значительно увеличилось за последний год.

Из второстепенных отраслей сельского хозяйства губернии заметную роль играет бахчеводство и маслоделие, но то и другое ведутся теперь лишь в крупных хозяйствах, имеющих скот и инвентарь. Бахчеводство наиболее развито в пригородных местностях, маслоделие—в немецких колониях, снабжающих местные рынки лучшими сортами коровьего масла.

Кустарные промыслы. В Оренбургской губ. необходимо отметить промысел по выделке оренбургских платков, пользовавшихся известностью не только в России, но и заграницей. Валовая промышленность промысла определялась до войны в 501 тыс. руб. и чистый заработок в 258,7 тыс. руб. В промысле было занято свыше 20 тыс. кустарей—женщин. Размеры производства возрастали вплоть до империалистической войны, что бесспорно указывало на развитие его несмотря на целый ряд неблагоприятных условий—отсутствие кредита, эксплоатация кустарей скупщиками и перекупщиками, доходившая иногда до полного закабаления кустаря. Как по числу занятых в промысле кустарей, так и по размерам заработка выделялся бывший 1-й отдел Оренбургского казачьего войска. О состоянии промысла в настоящее время не имеется данных; надо полагать, что значение его после пережитых бедствий 1921 г. значительно упало.

Промышленность. Промышленность губернии развита слабо, хотя по числу рабочих Оренбургская губ. занимает первое место в Киррреспублике. Из общего числа в 48,6 тыс. рабочих по Киррреспублике, зарегистрированных переписью 1920 г., на долю Оренбургской губ. приходилось 14,6 тыс. Из 1.421 заведения по переписи 1920 г. только 768 предприятий применяли наемный труд и 615 имели механические двигатели. Наибольшее количество предприятий — мельницы и маслобойни (474 мельницы и 96 маслобоен), затем металлообрабатывающая промышленность, преимущественно мелкие кузницы и слесарно-токарные мастерские (348 первых и 24 вторых). По переписи 1923 г., в губернии было зарегистрировано 333 предприятия с 2,9 тыс. рабочих. Продукция за декабрь 1922 г. губернской промышленности определялась в 189 тыс. руб.

Из отраслей промышленности краевого значения необходимо отметить: соляную, представленную известными залежами соли вблизи г. Илецкой-Защиты. Запасы здесь исчисляются в 819 милл. тонн (500 миллиард. пуд.). Производительность Илецкого соляного промысла выражается следующими цифрами. В довоенное время 98,3 тыс. тонн (5 милл. пуд.), в 1920 г.—12,3 тыс. тонн (753 тыс. пуд.), в 1921/22 г.—

16 тыс. тонн (976 тыс. пуд.) и в 1922/23 г.—23,3 тыс. тонн (1.426 тыс. пуд.) В 1923/24 г. было добыто 37,7 тыс. тонн (2,9 милл. пуд.) стоимостью в 3 милл. руб. Золотопромышленность, сосредоточенная в Южно-Уральском районе, охватывает территорию, лежащую на юго-восток от г. Орска. Для эксплоатации бездействовавших и в значительной мере разрушенных золотых приисков Орского района в 1922/23 г. было организовано объединение Южное „Уралзолото". В июле 1923 г. это объединение начало работать. В довоенное время вместе с приисками, расположенными на территории теперешней Кустанайской губ., здесь добывалось до 1.146 *кг* (70 пуд.) золота.

Кожевенная промышленность губернии представлена 2 кожевенными заводами с овчинно-шубным заводом. Производительность их в 1922/23 г. выражалась следующими цифрами: было выработано 41,6 тыс. крупных кож, 21 тыс. мелких и 20 тыс. овчин (см. Акм. губ.).

Пущенный в декабре 1923 г. пивоваренный завод в г. Оренбурге в течение 1922/23 г. выработал 367,8 т. *л* (29,9 тыс. ведер) пива.

Ж.-д. пути сообщения. Через губ. проходят Ташкентская ж. д. от ст. Н.-Серг. и ветка Оренбург—Орск.

Торговля. В гор. Оренбурге имеется биржа; за первые три квартала 1923/24 г. на ней было заключено 2.344 биржевых и внебиржевых сделки на сумму 69½ милл. руб. приблизительно. По числу торговых заведений Оренбургская губ. стояла на первом месте: за второе полугодие 1922/23 г. в ней числилось 4.089 предприятий. К первому полугодию 1923/24 г. число это резко сократилось, упав до 2.891 пр., при этом сокращение коснулось исключительно частных предприятий, а остальные заметно увеличились, особенно кооперативные. И тем не менее число частных предприятий составляет 97% от общего числа их, и 94% торгового оборота падает на их долю при общем обороте в 14,2 милл. руб. Приблизительно такую же сумму оборота дает и 2-е полугодие 1923/24 г., из которых государственные предприятия занимали 1 800 тыс. руб., кооперация—480 тыс. руб. и частная торговля—371,7 тыс. руб.; внебиржевых сделок было заключено на сумму 559,9 тыс. руб.

Местные финансы. Общая сумма поступлений по местному бюджету за 1923/24 г. определялась в Оренбургской губ. в 2.862 тыс. руб , в том числе отчисления от госдоходов и налогов составляли 890 тыс., надбавки к госналогам 732 тыс., доходы от предприятий, имуществ и т. д. 587 тыс. руб.; расходная часть, меньшая по сравнению с доходной на 196 тыс., слагалась главным образом из расходов: на народное образование—557 тыс., на общеадминистративные расходы—547 тыс., коммунальное хозяйство—499 тыс., здравоохранение—273 тыс. руб. и пр.

Народное образование и здравоохранение. В городе Оренбурге имеется 2 института народного образования: киргизский и татарский, рабфак, сельскохозяйственный техникум, педагогический техникум, краевой медицинский техникум, вет. зоотехникум. На 1 янв. 1924 г. в губернии функционировало 11 врачебн. участков, 24 амбул. и 35 самостоятельных пунктов Врачей числилось 64 и фельдшеров 96.

УЗБЕКСКАЯ СОВЕТСКАЯ СОЦИАЛИСТИЧЕСКАЯ РЕСПУБЛИКА.

Площадь. Узбекская Сов. Соц. Респ. занимает площадь в 184.836 кв. километров. Она образована из частей Туркестанской авт. ССР, Бухарской ССР и Хорезмской ССР.

Физико-географический очерк. Поверхность Узбекистана разделяется на две совершенно противоположные части: западную—низменную и восточную—гористую. Западная часть принадлежит к низменной Прикаспийской равнине, тогда как восточная входит в состав горного массива Центральной Азии.

Западная часть является продолжением пустыни Кизыл-Кум. Здесь получили значительное распространение сыпучие пески, в особенности к северу от нижнего течения р. Заравшана, а также в низовьях этой реки невдалеке от правого берега Аму-Дарьи.

Восточная часть, как сказано, принадлежит горному массиву. Однако и здесь встречаются степные пространства, таковы, например, Голодная Степь между Самаркандом, Ташкентом и Ферганом, окаймленная с С.-В. средним течением Сыр-Дарьи. Голодная Степь занимает несколько десятков тысяч *кв. км* и представляет почти ровное пространство, на С.-З. переходящее в Кызыл-Кум, а по Ю.-В. сливающееся с Ферганской долиной.

Из рек, орошающих Узбекистан, заслуживает упоминания Сыр-Дарья и Заравшан. Первая принадлежит территории своими верховьями. Вблизи Намангана она вступает в область Ферганского лесса и служит причиной развития здесь земледелия. Ниже Ходжента на реке пороги. Начало эта река берет на Заравшанском глетчере и протекает по обширной плодородной долине на запад. Близ Пенджакента вливается на равнину Самаркандскую, где разделяется на множество рукавов. Ниже Бухары Заравшан исчезает в песках.

В климатическом отношении Узбекистан разнообразен, что и можно видеть из отдельных ниже приводимых элементов, слагающих его. Средняя многолетняя годовая температура Нукуса, лежащего севернее Хивы (за пределами республики), 11,2° и далее в южном направлении в Самарканде 13,8° и Термезе—17,6°, в Пенджакенте—12,2°, в Ташкенте—13,6° и Андижане—13,2°.

Абсолютный максимум температуры в с.-з. частях: Нукусе—42,3° и Самарканде—40,1°, в самых южных—47,5° и в восточных—Ташкенте—43,5° и Андижане—38,1°. Абсолютный минимум в Самарканде достигает 23,7° и Андижане—25,4°.

Господствующие ветры в западных частях с.-з. и в восточных з. и в.

Количество выпадающих за год осадков в районе Самарканда 316 *мм*, в Ташкенте—348,2 *мм* и Фергане—171,4 *мм*.

Максимальное количество осадков в этих же пунктах наблюдения—473, 502 и 343 *мм* и минимальное—133, 140 и 74 *мм*.

В соответствии с климатическими особенностями страны, находится и строение почв. Сухость климата служит причиной развития бугристых и барханных песков в равнинных частях. Культурные в настоящее время районы, бывшие некогда полынными и солончаковыми пустынями и полупустынями, благодаря искусственному орошению приняли вид карбонатных серых и вязких почв в большей или меньшей степени осолонных, и предгорья хребтов, состоящих из увалов и невысоких хребтов, сложены или древними дислоцированными коренными породами или конгломератами и лессом. В горной области преобладают горносолончаковые почвы. И, наконец, в лесах почвы подходят к черноземновидным, иногда имеющим значительный процент перегноя (Фергана—леса грецкого ореха).

Узбекистан богат полезными ископаемыми, хотя многие из них и не получили промыслового развития. Едва ли не главную роль играют залежи соли. Таково, например, значительное месторождение в гряде Ак-чеку, верстах в 25 к востоку от Ходжента близ с. Самгар (так называемая брандунгульская соль). Залежи каменной соли в долине Чак-чак между перевалом Ах-рабат и Железными воротами, близ г. Дербента, близ Буз-кишлак, в долине Ходжа-икан, в 30 верстах к северу от Келифа и в окрестностях г. Гузара. Последние две наиболее замечательны. Ходжа-иканское месторождение представляет огромный пластовый шток, до 100 ф. толщиной, залежей в третичных зеленых глинах и мощных отложениях гипса. Из озер с самосадочной солью наиболее известны озеро Ак-сыкегт, лежащее на высоте 1.600 ф. на правом берегу Сыр-Дарьи, севернее линии Коканд-Ходжент. Вода и грязь озера целебны. Нефтяные месторождения к северу от Намангана по обе стороны р. Нарына. Озокерит близ Намангана и Коканда. Каменный уголь к югу от Ходжента, в долине р. Фан (левый приток Заравшана). Близ же Ходжента обнаружены залежи антрацита, а также цинковые руды и сурьмяные. В россыпях, залегающих в области гранито-сланцевых или гранитных гор по второстепенным рекам и их притокам (напр. Заравшан), обнаружены месторождения золота. Металл встречается в виде мелких крупинок, листочков и даже пыли, при чем в очень ограниченных количествах. В горах Карамазар (на с.-в. от Ходжента) попадается бирюза. В прежнее время она добывалась в больших размерах.

Территория Узбекистана[1]) имеет единообразное административное деление: область, уезд, волость, сельсовет. Всего в Узбекской республике образовано 7 областей и один автономный район с подчинением центральной власти.

Из частей бывшей Туркестанской авт. ССР образованы три области:

1. Самаркандская обл. с центр. в г. Самарканде, в состав которой входят следующие уезды: Джизакский, ц. г. Джизак—14 волостей, Катта-Курганский, ц. г. Катта-Курган—16 волостей, Самаркандский, ц. г. Самарканд—20 волостей и Ходжентский, ц. г. Ходжент—7 волостей.

2. Ташкентская область, с ц. в г. Ташкенте и с уездами: Ташкентский, ц. г. Ташкент—12 волостей, Мирза-Чульский, ц. г. Мирза-Чуль—7 волостей.

3. Ферганская область с ц. в г. Коканде с уездами: Андижанский, ц. г. Андижан—15 волостей, Кокандский, ц. г. Коканд—21 волость, Наманганский, ц. г. Наманган—19 волостей, Ферганский, ц. г. Фергана—16 волостей.

Из частей бывшей Бухарской ССР образованы три области:

1. Заравшанская с центром в городе Старая Бухара с уездами: Бухарский—11 волостей (тумены), Керменинский, ц. г. Кермин—7 волостей, Нуратинский, ц. г. Нур-ата—3 волости.

2. Кашка-Дарьинская область с центром в городе Бек-Буди (Карши) с уездами: Бек-Будинский—6 волостей, Гузарский, ц. г. Гузар—3 волости и Шахризябским, ц. г. Шахризяб—4 волости.

3. Сурхан-Дарьинская область с ц. в г. Ширабазе с уездами: Байсунский, ц. г. Байсун—3 волости, Ширабадский, ц. г. Ширабад—4 волости и Юрчинский, ц. г. Юрчи—3 волости.

Из частей бывш. Хорезмск. ССР и Аму-Дарьинской области образована Хорезмская область с центром в городе Хива с уездами: Гурленский, ц. г. Гурлен—9 волостей (шуро),

---

[1]) В состав Узбекской ССР входит на автономных началах Таджикская автономная республика. Настоящий очерк относится только собственно к Узбекистану.

Ново-Ургенчский, ц. г. Ново-Ургенч—6 волостей, Хивинский, ц. г. Хива—8 волостей.

Кроме этого на территории бывш. Бухары образован отдельный Кенимехский район с центром в Кенимехе с преобладающим казацким населением, непосредственно подчиненный центральной власти.

Население. Общая численность населения Узбекской ССР по последним данным Госплана определяется в 3.911 тыс. душ обоего пола [1]) и по отдельным областям распределяется следующим образом:

Наименование областей.	Население в 1924 г. (в тыс. душ).
Заравшанская	536
Кенимехский район	28
Кашка-Дарьинская	245
Самаркандская	633
Сурхан-Дарьинская	150
Ташкентская	540
Ферганская	1.489
Хорезмская	290
Итого . .	3.911

---

[1]) По данным Узбекского ЦСУ № 1 за 1925 год общая численность Узбекистана (без Таджикской республики) определяется ориентировочно в 4.058,5.

Сравнительно с территорией население Узбекистана крайне незначительно, что и видно из приводимой ниже таблицы:

Наименование областей.	Пространство в кв. километрах.	На 1 *кв. км.* приходится душ населения.
Заравшанская	24.882	21,5
Кенимехский район	32.644	0,9
Кашка-Дарьинская	29.474	8,3
Самаркандская	24.192	26,2
Сурхан-Дарьинская	21.679	6,9
Ташкентская	15.556	34,7
Ферганская	30.808	48,3
Хорезмская	5.601	51,7
Итого . .	184.836	21,2

Наибольшую плотность имеет Хорезмская область. Это объясняется тем, что к Узбекистану отошла густо заселенная культурная часть Хивинского оазиса. На втором месте по плотности стоит Ферганская область. Необходимо заметить, что плотность населения Ферганской области в прежних границах была 12,7. Такая большая разница объясняется тем, что Ферганская область отошла к Узбекистану без Памира, который представляет из себя холодный и пустынный район, с 0,5 человек на квадратный километр. Дальше по плотности населения идет Ташкентская область—34,7 человек на 1 *кв. км*, что объясняется отходом к Узбекистану густо заселенного

Ташкентского района, тогда как пустынные степи остались в Казакстане.

Во всех городах и поселениях городского типа Узбекской республики проживает 729 тыс. душ, а в сельских местностях 3.182 тыс. душ.

По отдельным областям процент городского населения колеблется в следующих пределах:

Наименование областей.	В процентах.		
	Городское население.	Сельское население.	Итого.
Заравшанская	12,4	87,6	100
Кенимехский район	—	100	100
Кашка-Дарьинская	13,1	86,9	100
Самаркандская	20	80	100
Сурхан-Дарьинская	4,2	95,8	100
Ташкентская	50	50	100
Ферганская	13,1	86,9	100
Хорезмская	11,5	88,5	100
В среднем	18,6	81,4	100

Наибольший процент городского населения имеет Ташкентская область—50°/₀, что объясняется наличием гор. Ташкента, самого крупного города не только Узбекской республики, но и всей Средней Азии. По переписи 1923 г. город Ташкент (Новый и Старый) насчитывает 260,9 тыс., или 96,6°/₀ всего городского населения Ташкентской области. Сравнительно большой процент городского населения имеет также и Самаркандская область. Здесь особенно развита городская жизнь в Ходжентском и Самаркандском уездах.

Во всей Узбекской республике насчитывается 2.092 тыс. душ мужского пола и 1.819 тыс. душ женского. Таким образом мужской пол имеет значительный перевес над женским.

Уровень грамотности населения Узбекской республики, в особенности сельского довольно низкий:

	Грамотность в процентах.		
	Мужское.	Женское.	Обоего пола.
Городское население . . .	31,5	17,3	24,7
Сельское „ . .	2,3	0,3	1,4
Итого . .	7,7	3,7	5,8

Подавляющее большинство населения Узбекской республики (около $^3/_4$) составляют узбеки. Подробные сведения о численности отдельных национальностей), населяющих Узбекскую республику, приводятся в следующей таблице (см. стр. 1169).

Наиболее однородный состав населения имеет Хорезмская область, где узбеки составляют 97,7%, менее Кашка-Дарьинская область—83,8%.

Сельское хозяйство. Общая орошаемая площадь в довоенное время на территории, отошедшей к Узбекистану, равнялась 1.795,7 тыс. *га*. В 1924 г. было полито только 1.129,3 тыс. *га*, в 1925 г. полито 1.182,6 тыс. гектаров.

Большая часть орошаемых земель поливается при помощи сооружений туземного типа. К сожалению существующие туземные системы имеют много недостатков, и коэффициент их полезного действия весьма низок. К числу главных недостатков водопользования надо отнести: 1) разрозненность многочисленных арыков и несвязанность их между собою; 2) отсутствие надежного и устойчивого обеспечения водой орошаемых

Название областей.	Узбеки.	Таджики.	Туркмены.	Киргизы.	Казаки.	Русские.	Прочие.	Всего.
Заравшанская . .	75,0	10,4	2,6	—	0,5	1,2	10,3	100
Кенимехск. район.	16,9	—	—	—	77,7	—	5,4	100
Кашка-Дарьинск. .	83,8	9,4	1,4	—	0,3	—	5,1	100
Самаркандская . .	74,3	14,6	—	—	0,3	4,3	6,5	100
Сурхан-Дарьинск.	62,3	32,3	—	—	—	0,5	4,9	100
Ташкентская . . .	57,7	1,8	—	0,2	15,5	19,0	5,8	100
Ферганская . . .	72,2	12,9	—	5,7	0,6	1,8	6,8	100
Хорезмская . .	97,7	—	—	—	0,6	0,4	1,3	100
Итого . .	72,2	10,8	0,4	2,5	3,2	4,3	6,6	100

площадей, следствием чего является пересыхание или затопление посевов; 3) отсутствие технических сооружений, способствующих захвату воды верховниками в ущерб низовщикам. Особенно ярко сказывается это в местностях, питающихся водами р. Заравшана. Последняя разбирается населением полностью, и здесь гибельно отражается хищнический захват воды. Весной, когда общее количество воды оказывается недостаточным для орошения всей площади (апрель, май и первая половина июня), начинается борьба за воду между верхней и нижней частью долины (Самаркандская область и Заравшанская область). В результате этой борьбы устанавливается усиленный пропуск воды в нижнюю часть долины, а в верховьях до прогона воды в Заравшанскую область вода нещадно расхищается.

Посевные площади Узбекистана в 1924 г.

В тысячах *га*.

Название культур.	Ташкентск.	Самаркандская.	Ферганская.	Заравшанская.	Кашка-Дарьинская.	Сурханская.	Хорезмская.	Итого.
На поливн. землях:								
Пшеница	33,7	39,8	107,5	50,4	19,5	14,5	16,1	281,5
Просо и кунак . .	4,5	0,3	3,4	5,1	3,4	3,4	7,7	28,3
Рис	83,0	36,9	28,8	—	5,1	1,3	2,5	157,6
Кукуруза, джугара	7,6	9,8	68,5	16,3	3,3	4,3	6,5	116,3
Бобовые	10,1	2,4	2,3	2,4	1,6	—	4,0	22,8
Ячмень—овес . .	6,7	16,5	7,9	1,5	5,7	5,1	1,1	44,5
Бахчи и огороды	9,8	12,0	6,5	10,9	7,6	1,6	4,9	53,3
Масличные . . .	7,1	7,1	1,1	6,5	4,9	1,6	—	26,0
Хлопок	51,1	38,0	121,8	38,0	—	3,3	17,4	269,6
Люцерна	21,7	19,6	25,0	27,2	6,5	2,2	8,1	110,3
Прочие	1,1	0,9	—	4,9	3,8	0,9	—	11,6
Итого . .	236,4	183,8	372,8	163,2	61,4	38,2	68,3	1.124,1
Багары 1):								
Пшеница, ячмень .	30,4	127,2	0,9	10,5	37,2	20,3	—	226,5
Всего . .	266,8	311,0	373,7	173,7	98,6	58,5	68,3	1.350,6

---

1) Посевы под дождь.

Полеводство. Полеводство является главнейшей отраслью сельского хозяйства Узбекистана. Земледельческих хозяйств в Узбекистане в 1924 г., по данным УзЦСУ, было 676 тыс., которые между отдельными областями распределялись следующим образом:

Наименование областей.	Количество хозяйств (в тысячах).
Заравшанская	105
Кашка-Дарьинская	64
Самаркандская	94
Сурхан-Дарьинская	25
Ташкентская	59
Ферганская	279
Хорезмская	50
Итого . .	676

Посевная площадь Узбекистана в 1924 г. исчислялась в 1.350,5 тыс. *га*, из коих поливной было 1.124 тыс. *га* и багарной 226,5 тыс. *га*.

Из таблицы на стр. 1170 видно, что наибольшее распространение из культур имеют пшеница, хлопок, рис и ячмень.

Что касается багарных посевов, то из них сеют исключительно пшеницу и ячмень.

Нижеприводимая таблица характеризует обеспеченность хозяйств Узбекистана посевами:

Наименование областей.	В тысячах *га*. Посевная площадь.	На 1 хоз. приходится *га*
Заравшанская	173,8	1,6
Кашка-Дарьинская	98,6	1,5
Самаркандская	310,8	3,7
Сурхан-Дарьинская	58,5	2,4
Ташкентская	267,0	5,4
Ферганская	373,6	1,3
Хорезмская	68,3	1,4
Итого . .	1.350,6	2,0

Наиболее обеспеченными посевами являются хозяйства Ташкентской области. Здесь сказывается просто влияние Мирза-Чульского, где дехкане имеют хорошие нарезки.

В полеводстве Узбекистана существеннейшую роль играет хлопководство. Как известно, Средняя Азия является главнейшим поставщиком хлопкового волокна для союзной текстильной промышленности. В Средней же Азии по производству хлопка Узбекистан занимает первое место. В довоенное время в Средней Азии в наиболее благоприятный год площадь под хлопком выражалась в 728 тыс. *га*, на территории же, отошедшей к Узбекистану, хлопковая площадь была равна 481 тыс. *га*, или 66,1% от всей хлопковой площади.

В настоящее время процентное соотношение хлопковых площадей еще более благоприятно для Узбекистана. В 1924 г. хлопковая площадь равнялась в Средней Азии 367 тыс. *га*, на территории же Узбекистана—270 тыс. *га*, или 73,4% всей площади. В 1925 г. занятая хлопковыми товариществами площадь под хлопком во всей Средней Азии равнялась 509 тыс. *га*, из коих занято было на территории Узбекистана 397 тыс. *га*, или 77,9% всей хлопковой площади.

О валовой продукции хлебов и полевых растений в Узбекистане в 1924 г. дает представление следующая таблица:

В тысячах *кг.*

Наименование культур.	Ташкентская.	Самаркандская.	Ферганская.	Заравшанская.
Пшеница	34.251,62	49.026,84	123.885,72	155.726,46
Просо и кунак	5.159,86	1.163,02	3.030,39	6.290,11
Рис	94.941,38	48,617,32	41.082,29	—
Джугара и кукуруза . . .	7.797,12	9.631,73	70.075,78	19.656,60
Бобовые	4.897,77	1.326,82	1.474,25	1.277,68
Ячмень	9.484,31	21.392,93	5.356,42	2.948,49
Огороды и бахчи	48,158,67	40.689,16	17.297,81	37.298,40
Люцерна	96.317,34	91.501,47	56.217,88	45.144,66
Масличные	3.095,91	2.751,92	343,99	2.063.94
Хлопок-сырец [1])	—	—	—	—
Прочие	491,42	180,19	—	131,04
Пшеница, ячмень на багарных посевах	16.053,89	61.328,59	442,27	8.091,97

---

[1]) Валовой сбор хлопка-сырца показан не по Узбекистану, а по Узбекскому хлопковому товариществу, которое обнимает также хлопковые посевы в Киргизской автономной области, Таджикской авт. республ., Кара-Калпакской авт. области и Туркестанской части Каза-

Наименование культур.	Кашка-Дарьинская.	Сурхан-Дарьинская.	Хорезмская.	Итого.
Пшеница	21.229,13	13.956,19	16.891,73	314.767,69
Просо и кунак	3.931,32	3.931,32	5.896,98	29.403,00
Рис	5.241,76	1.310,44	1.965,66	193.158,85
Джугара и кукуруза . . .	3.931,32	5.241,76	7.076,38	123.410,69
Бобовые	851,79	294.85	3.439,90	13.563,06
Ячмень	8.108,35	7.371,2	2.080,32	56.742,05
Огороды и бахчи	27.126,11	5.077,96	15.889,09	19.537,2
Люцерна	10.418,00	3.472,67	35.906,06	338.978,08
Масличные	1.474,25	589,7	—	10.319,71
Хлопок-сырец	—	—	—	231.929,86
Прочие	409,51	—	—	1.212,16
Пшеница, ячмень на багарных посевах	64.113,28	66.603,11	—	216.632,11

Садоводство. Садоводство и виноградарство развито главным образом в Самаркандской, Ферганской и Ташкентской областях. Общая площадь под садами и виноградниками в 1924 г., по имеющимся данным, равнялась 45,4 тыс. *га*,

---

кистана (Сыр-Дарьинская и Джетысуйская губернии). Выделить хлопок-сырец, собранный в этих республиках и областях. из-за отсутствия данных не представляется возможным. Из количества 231.929,86 тыс. *кг* хлопка американских семян—212.586,13 тыс. *кг* и гузы (местных семян)—19.343,73 тыс. *кг*.

при чем под виноградниками — 27,5 тыс. *га* и под плодовыми садами — 17,9 тыс. *га*. По отдельным областям площади садов и виноградников распределяются следующим образом:

Наименование областей.	В гектарах.		
	Плодовые сады.	Виноградники.	Всего.
Заравшанская	1.037	2.341	3.378
Кашка-Дарьинская	505	1 016	1.522
Самаркандская	5.443	14.425	19.867
Сурхан-Дарьинская	489	1.141	1.630
Ташкентская	3.964	3.989	7.953
Ферганская	6.326	4.444	10.770
Хорезмская	163	163	326
Кенимехский район	—	—	—
Итого . .	17.927	27.519	45.446

Валовая продукция садоводства и виноградарства в 1924 г. выражалась в 212.422,32 тыс. *кг* (по данным УзЦСУ). Разбить продукцию по отдельным областям, к сожалению, не представляется возможным ввиду отсутствия соответствующих данных.

Шелководство. О развитии шелководства в Узбекистане можно судить только по работе акционерного общества Узбектуркменшелк.

Шелководство в Узбекистане особенно развито в Ферганской области, главным образом в Ходжентском [1]), Ферганском и Кокандском уездах.

В 1924 г. Узбектуркменшелком на территории Узбекистана роздано 84.975 коробок грены. Средняя урожайность коконов на одну коробку грены определялась в 20,48 *кг*. Таким образом общий урожай коконов в 1924 г. из грены Узбектуркменшелка выразился в 1.531,1 тыс. *кг* сырых коконов. Кроме того урожай коконов из грены частных лиц определяется в $10^0/_0$. Весь урожай сырых коконов вместе с греной частных лиц в 1924 г. выразился в 1.684,19 тыс. *кг*.

По отдельным районам урожай коконов распределяется следующим образом:

Наименование районов.	Роздано коробок грены Узбектуркменшелком.	Урожай сырых коконов.		Общий урожай сырых коконов
		Из грены Узбектуркменшелка.	Из грены частных лиц.	
		В тыс. килограммов.		
Ташкент	1.846,5	33,27	3,33	36,59
Самарканд	1.421	27,42	2,74	30,14
Ходжент	23.043	415,20	41,52	456,72
Фергана	26.335	474,51	47,45	520,33
Коканд	20.225	364,41	36,43	400,85
Наманган	6.056	109,11	10,91	120,02
Андижан	5.949	107,18	10,71	117,91
Итого . .	84.975	1.531,10	153,09	1.682,56

---

[1]) До национального размежевания Ходжент входил в состав Самаркандской области. Теперь ввиду того, что Ходжентский у. отделен от Самаркандской области территорией Таджикистана, он включен в состав Ферганской области.

Виды скота.		Ташкентская.	Самаркандская.	Ферганская.	Заравшанская.	Кашка-Дарьинская.	Сурхан-Дарьинская.	Хорезмская.	Кенимахский район.	Всего.
Лошади	1924 г. .	45,7	50.5	61,1	12,8	21,4	12,3	35,6	0,9	240,3
	1925 г. .	48,2	52,7	64,7	13,3	21,8	12,5	36,6	0,9	250,7
Крупный рогатый скот.	1924 г. .	132,4	155,5	160,5	34,4	47,6	48.8	77,1	2,2	718,5
	1925 г. .	143,2	163,7	173,3	98,2	49,5	50,7	80,3	1,3	761,2
Овцы курдючные	1924 г. .	98,3	69.2	67,0	7,6	62,1	155,1	23,3	144,8	627,4
	1925 г. .	108,7	75.7	74,3	8,3	67,4	168,4	25,3	157,3	685,9
Овцы каракулевые	1924 г. .	—	—	—	188,7	282,1	5,7	37,9	62,0	576,4
	1925 г. .	—	—	—	207,6	310,3	6,3	41,7	68,2	634,1
Козы.	1924 г. .	56,6	71,8	13,4	27,1	89,5	154,0	7,3	40,3	460,0
	1925 г. .	62,3	79,0	14,7	29,3	98,4	169,4	8,0	44,3	505,9
Свиньи.	1924 г. .	7,4	1,9	1,5	—	—	—	—	—	10,8
	1925 г. .	8,1	2,1	1,5	—	—	—	—	—	11,8
Ишаки, мулы. . .	1924 г. .	8,4	38,1	2,2	79,2	19,6	18,7	17,3	2,4	185,9
	1925 г. .	8,8	39,7	2,3	83,2	20,6	19,6	18,0	2,5	194,7
Верблюды.	1924 г. .	3,0	3,0	1,2	4,7	8,0	1,6	7,3	20,9	49,7
	1925 г. .	3,0	3,0	1,3	4,8	8,0	1,7	7,3	21,1	50,2
Итого . .	1924 г. .	351,8	390,0	306,9	414,5	530,3	396,2	205,8	273,5	2 869,0
	1925 г. .	332,3	415,3	332,7	445,2	576,0	428,6	217,2	295,7	3.093,0

Скотоводство. Скотоводство в Узбекистане особой роли не играет, так как почти все скотоводческие районы после национального размежевания, отошли в другие республики и автономные области Средней Азии.

Общее количество голов скота в Узбекистане в 1924 г. по данным Госплана и Наркомзема определяется в 2.869 тыс. гол. В 1925 г. общее, по тем же данным,—3.093 тыс. гол. Распределение голов скота по отдельным областям дано в вышеприводимой таблице (в тыс. гол.) (см. стр. 1177).

Как видно из этой таблицы, наибольшее развитие скотоводство получило в областях б. Бухарской республики. Сказанное подтверждается и относительными данными—в переводе скота на 100 жителей.

Нижеприводимая таблица показывает обеспеченность скотом населения отдельных областей:

Наименование областей.	Количество скота в 1925 г. в тыс. голов.	На 100 душ населения приходится голов скота.
Заравшанская	445,2	83,2
Кенимехский район	295,7	1.056,1
Кашка-Дарьинская	576,0	235,2
Самаркандская	415,3	65,6
Сурхан-Дарьинская	428,6	285,4
Ташкентская	332,3	61,5
Ферганская	332,7	22,3
Хорезмская	217,2	74,8
Итого	3.093,0	79,1

Как видим, чисто скотоводческими районами в Узбекистане являются Кенимехский район, Сурхан-Дарьинская и Кашка-Дарьинская области, т.-е. области, отошедшие к Узбекистану от Бухарской республики.

Наименее обеспечена скотом Ферганская область. Это объясняется тем, что скот в Фергане держит преимущественно рабочий.

Нелишним будет дать денежное выражение продукции сельского хозяйства Узбекистана в 1924 г. К сожалению в нашем распоряжении не было достаточного материала, чтобы распределить денежное выражение продукции по отдельным областям, почему мы ограничиваемся указанием только в общереспубликанском масштабе.

Валовая доходность сельского хозяйства Узбекистана (в тысячах рублей):

Полеводство.		Луговодст.	Животноводство.	Огородничество.	Садоводство.	Виноградарство.	Птицевод.	Пчеловод.	Шелководство.	Итого.
Вообще.	В т. ч. хлопок.									
246.245	60.759	378	26.444	7.861	8.900	26.056	893	78	2.740	319.645

Транспорт и связь. Из всех средне-азиатских республик Узбекская ССР наиболее изрезана железнодорожными путями.

Общая протяженность железных дорог на территории Узбекской ССР равняется 1.721 километру, из коих на магистральную линию Фараб-Ташкент-Келес приходится 734 *км*, остальное приходится на ветки: Каган—Талимарджан—222 *км*, Карши—Китаб—121 *км*, Каган—Бухара—13 *км*, Урсатьевская—Джаляль Абад—413 *км*, Коканд, Наманган—Андижан—183 *км*, Горчаково—Кувасай—35 километров.

Промышленность. Промышленность Узбекской ССР основывается на сельском хозяйстве. Этим определяется ее характер: первое место занимает обрабатывающая промышленность, добывающая—развита очень слабо.

Всего на территории Узбекской ССР в 1924 г. насчитывалось 158 действующих цензовых предприятий с 6.992 рабочими в них.

Общая валовая продукция промышленности в Узбекской ССР в 1924 г. выразилась в сумме 51.199,3 тыс. руб.

По числу заведений первое место занимает XIII группа по обработке пищевых и вкусовых веществ—60 заводов; валовая продукция заведений этой группы выражается в сумме 14.186,8 т. р. Следующее место по числу заведений занимает XIV группа—обработка хлопка—20 заведений. По ценности продукции эта группа занимает первое место—32.079,4 тыс. руб.

По отдельным областям действующие заведения распределяются следующим образом: Ташкентская область—77 заведений, Самаркандская—26 заведений, Ферганская область—38 заведений, с числом рабочих—2.074, Заравшанская, Кашка-Дарьинская и Сурхан-Дарьинская (части б. Бухары)—17 заведений, с числом рабочих—472 человека.

Местное хозяйство. Бюджет Узбекской ССР на 1924 и 1925 г. был исчислен в приходной своей части 18,9 милл. руб. и в расходной части—15,5 милл. руб.

За первое полугодие поступило 15,5 милл. руб., из коих на сельхозналог приходится 5,6 милл. руб.

ТАДЖИКСКАЯ АВТОНОМНАЯ СОВЕТСКАЯ СОЦИАЛИСТИЧЕСКАЯ РЕСПУБЛИКА.

Площадь. Таджикская Автон. Сов. Соц. Республика, образовавшаяся после размежевания бывш. средне-азиатских республик: Туркестанской ССР, Бухарской народной республики и Хорезмской народной республики, занимает площадь в 123.474 *кв. км*.

Физико-географический очерк. Поверхность Таджикистана гориста. С севера заходит сюда цепь Алайских и Заалайских гор. В климатическом отношении Таджикистан в значительной своей части не обследован. Исключение составляет Памир. Средне-годовая температура Памира — 1°. Температура января, самого холодного месяца в году, в среднем — 17,8°, а декабря и февраля — 15,5°. Даже в марте она — 0,6°. И самая высокая июльская температура в среднем только + 13,9°. Максимум + 27,3° и минимум — 46,7°.

Некоторый интерес заслуживает вопрос о горных ископаемых, находящихся на территории Таджикистана.

О большинстве месторождений полезных ископаемых известен только факт их существования, но условия их разработки и благонадежность не выяснены.

Главный интерес представляют месторождения золота. Золото разрабатывалось в стране уже с давних времен. Почти все реки Таджикистана золотоносны, но разработка золотых россыпей усовершенствованно-техническими способами невыгодна, почему добыча золота велась главным образом туземным населением в виде подсобного занятия. Исключение представляют из себя россыпи по реке Сафед-Дарье, где разработка производилась горным инженером Журавко-Покорским.

На территории Таджикистана установлено административное деление на вилайеты (уезды) и тумени (волости).

Всего на территории Таджикистана насчитывается 7 вилайетов и 35 туменей. Из частей бывш. Туркреспублики образованы 3 вилайета: 1) Пенджикентский вилайет с центром в городе Пенджикенте, состоящий из 6-ти туменей; 2) Ура-Тюбинский — с центром в городе Ура-Тюбе, состоящий из 6 туменей; 3) Горно-Бадахшанский, центр пост Хорог, состоящий из 6 туменей. Из частей бывш. Бухарской республики образованы 4 вилайета: 1) Дюшамбинский с центром в гор. Дюшамбе (столица Таджикистана), состоящий из 7 туменей; 2) Курган-Тюбинский вилайет с центром в селении Джильдыкуль, состоящий из 4 туменей; 3) Гармский вилайет с центром в гор. Гарм, состоящий из 6 туменей; 4) Кулябский вилайет с центром в гор. Куляб, состоящий из 4 туменей.

Население. Общая численность населения Таджикской автономной советской социалистической республики, по данным Узбекского ЦСУ, определяется в 681.000 душ обоего пола.

Сравнительно с территорией население Таджикистана незначительно, и плотность населения в Таджикистане крайне низкая. Низкий процент плотности (5,5) объясняется наличием в Таджикистане незаселенных горных пространств.

Между городом и деревней население Таджикистана распределяется так: в городах проживает 27 тысяч душ обоего пола и в сельских местностях — 654 тысячи душ. Городская жизнь в Таджикистане развита незначительно.

В Таджикистане, как вообще и во всех странах Востока, наблюдается перевес мужского населения над женским. Всего мужского населения насчитывается 365 тысяч душ и женского — 316 тысяч душ.

Окруженный со всех сторон горами с трудно проходимыми дорогами Таджикистан жил своею обособленной жизнью, и население его с трудом приобщалось к культуре. Этим объясняется очень низкий процент грамотности населения, в особенности сельского. Благодаря неизжитым еще бытовым условиям Средней Азии очень слаба грамотность среди женского населения.

Главная масса населения Таджикистана, свыше $^3/_4$, состоит из таджиков. Затем по большинству идут узбеки. На эти две национальности в общей сложности приходится 96,8% всего населения Таджикистана. На прочие национальности, в том числе и русских, приходится 3,2%.

Орошение. Таджикистан обильно орошается рядом горных ручьев и речек, непосредственно берущих свое начало в горах Гиссарских, Каратегинских, Памира и Гиндукуша, рекою Заравшаном и главным образом Аму-Дарьей и ее притоками. Главнейшим из этих притоков является река Вахш. Ниже в Аму-Дарью впадает р. Каферинган с притоками Дюшамбе, Илек и Ханак.

Общая орошаемая площадь на территории, отошедшей к Таджикистану, в довоенное время равнялась 275 тыс. *га*. В 1924 г. было полито только лишь 111 тыс. *га*, т.-е. орошаемая площадь сократилась в $2^1/_2$ раза.

Полеводство. Главной отраслью занятий населения Таджикистана является сельское хозяйство и в частности полеводство. В отличие от всех остальных республик Средней

В тысячах гектаров.

Название вилайетов.	Пшеница, рожь, ячмень, овес.	Просо, кунак.	Джугара и кукуруза.	Люцерна.	Рис.	Бахчи и огороды.	Хлопок.
Гармский	53,5	1,6	—	1,1	—	0,3	—
Горно-Бадохшанский .	1,9	0,3	—	—	—	0,1	—
Дюшамбинский . .	65,6	2,2	—	3,1	8,1	3,2	6,4
Кулябский	62,8	1,4	0,2	2,1	2,7	2,0	0,7
Курган-Тюбинский .	5,0	1,0	0,8	0,1	0,7	1,3	1,2
Пенджикентский . .	7,2	0,6	0,1	0,6	1,3	0,5	—
Ура-Тюбинский . .	26,4	0,4	—	0,9	—	0,6	—
Итого . .	222,4	7,5	1,0	7,9	12,8	8,0	8,3

Название вилайетов.	Табак.	Кунжут, лен.	Горох.	Прочее.	Сады и виноград.	Итого поливных.	Багарных.	сего.
Гармский	—	0,4	0,7	0,9	1,1	59,6	159,4	219,0
Горно-Бадохшанский.	—	—	0,7	—	0,1	3,1	—	3,1
Дюшамбинский . . .	0,1	6,2	0,7	1,8	1,0	98,4	420,8	519,2
Кулябский	0,1	3,9	1,8	1,7	2,2	81,6	193,4	275,0
Курган-Тюбинский .	—	0,9	0,2	0,8	0,2	12,2	189,0	201,2
Пенджикентский . .	—	0,3	—	—	1,0	11,6	16,0	27,6
Ура-Тюбинский . .	—	0,1	0,1	0,1	4,1	32,7	25,1	57,8
Итого . .	0,2	11,8	4,2	5,3	9,7	299,2	1.003,7	1.302,9

Азии полеводство Таджикистана зиждется не на поливных, а на багарных землях (посевы под дождь). Так, из всей посевной площади в 1917 г. в 1.302,9 тыс. *га* на поливные земли приходилось 299,2 тыс. *га*, а на багарные — 1.003,7 тыс. *гект*.

По культурам и по отдельным вилайетам посевная площадь Таджикистана в 1917 г. распределялась следующим образом (см. таб. на стр. 1183).

В настоящее время посевная площадь Таджикистана гораздо меньше, чем в 1917 г.

Животноводство. Общее количество голов скота в Таджикской автономной республике в 1917 году определялось в 1.493,5 тыс. голов. По отдельным вилайетам скот распределялся в следующих количествах:

В тысячах голов.

Название вилайетов.	Овцы.	Козы.	Крупн. рог. скот.	Лошади.	Ослы.	Верблюды.	Всего.
Гармский	58,8	32,0	45,2	7,4	3,5	0,5	147,4
Горно-Бадахшанский .	66,1	31,7	19,1	2,3	1,0	1,1	121,3
Дюшамбинский . .	308,4	146,6	65,6	25,6	11	0,4	556,7
Кулябский	191	77,1	99,9	20,6	19,4	0,2	408,2
Курган-Тюбинский .	60	27	8,7	5	1,6	1,1	103,4
Пенджикентский . .	43	33	16	2	6	—	100
Ура-Тюбинский . . .	23	11	12	4	6	0,5	56,5
Итого . .	750,3	357,5	266,5	66,9	48,5	3,8	1.493,5

Если мы обратимся к данным 10%-ной переписи 1925 г., то увидим, что животноводство в 1925 г. близко к состоянию 1917 г. Так, по тем же вышеперечисленным 4-м вилайетам общее поголовье скота в 1925 г. определяется в 1.319 тыс. голов.

Говорить о промышленности Таджикистана не приходится—на всей территории Таджикистана не имеется ни одного фабрично-заводского предприятия.

Транспорт и связь. Из всех республик Средней Азии Таджикистан наиболее беден путями сообщения. Не говоря уже о железных дорогах (на территории Таджикистана нет ни одного километра жел. дор.), в Таджикистане нет ни одной хорошо оборудованной колесной дороги.

Пути сообщения в Таджикистане делятся на грунтовые и речные, а грунтовые, в свою очередь,—на колесные и вьючные. Грунтовые дороги представляют собой обыкновенные полевые дороги, пролегающие иногда по сухим руслам когда-то протекавших рек. Дороги не разработаны, а если и встречаются разработанные, то разработка произведена самим населением, и это относится главным образом к вьючным.

Пассажирское сообщение со станцией Таджикистана—Дюшамбе осуществляется главным образом при помощи аэропланов.

Аэролиния начинается в гор. Каган, идет на Самсоново, Термез и Дюшамбе. Протяжение линии 730 *км*. Линия обслуживается 4-мя самолетами. Полеты производятся 3 раза в неделю.

Почтово-телеграфных станций на территории Таджикистана насчитывается 13 в следующих селениях и городах: 1) Дербенте, 2) Байсуне, 3) Юрчи, 4) Каратаге, 5) Дюшамбе, 6) Яване, 7) Файзабаде, 8) Бальджуане, 9) Ховалинге, 10) Кулябе, 11) Джиликуле, 12) Курган-Тюбе, 13) Гарме.

ТУРКМЕНСКАЯ СОВЕТСКАЯ СОЦИАЛИСТИЧЕСКАЯ РЕСПУБЛИКА.

Туркменская Советская Социалистическая Республика занимает площадь в 418.529 кв. километров.

Физико-географический очерк. Почти вся местность, занимаемая Туркменистаном, представляет высохшее морское дно третичного и отчасти четвертичного периодов. От Аму-Дарьи в северо-западном направлении вплоть до плато Уст-Урт простирается Закаспийская, или Черная, Кара-кум, пустыня, от которой обычно принято отделять южную ее часть, так называемую Туркменскую пустыню. Вся местность от Копет-Дага до Уст-Урта—глубокая впадина („Туркменский ров“), имеющая ярко выраженный характер пустыни с бархатным ландшафтом. Оазисов здесь мало.

На юге Туркменская впадина представляет степь с культурными оазисами. Степь примыкает к р.р. Теджену, Мургабу и Аму-Дарье.

Горный ландшафт начинается у Каспийского озера так называемыми Б. Балханами и идет по южной границе Туркменистана—горы Копет-Дага.

В гидрогеографическом отношении Туркменистан представляет местность почти лишенную вод. На огромном пространстве от Каспия до Аму-Дарьи нет ни одной значительной реки и озера. По восточной окраине протекает Аму-Дарья. Вблизи Чарджуя в дождливое время года ширина реки достигает свыше 1 километра.

В климатическом отношении Туркменистан представляет типичную континентальную страну. Лето жаркое, суровая для данных широт зима, малое количество осадков, сухой воздух, преобладающее влияние северных ветров,—вот типичные черты климата Туркменистана.

Температура. Средняя годовая—около 15°, при довольно значительной амплитуде колебания, в то время как Красноводск имеет 6,2°, Чарджуй 3,5°.

Среднее количество осадков за год от 113 *мм* — в Чарджуе, до 230—в Полторацке. Максимальное за год в Кушке—396, в Мерве—386, Чарджуе—215, в Красноводске—226 *мм*, тогда как минимальное 12 *мм* в Мерве, Чарджуе—16, Полторацке—42 и Красноводске—22. Наибольшее количество осадков приходится на зимние месяцы, потом идут первые два весенние.

Полезные ископаемые. В Туркменистане наибольшее распространение получили месторождения поваренной соли. Она встречается здесь в виде месторождений каменной соли, самосадочных озер, солончаков и подпесочных залежей. Наиболее удачная для эксплоатации залежь в северо-восточной части оз. Челекена. Запас соли около 20 млрд. пудов. Она очень хорошего качества. Огромное месторождение соли также на солончаке Баба-Ходжа. Самосадочная соль распространена в соленых озерах. Озера эти очень многочисленны и разбросаны по всей стране, наиболее видные из них Кули-Актама, Ер-ойлан и др.

В Карабугазском заливе месторождение глауберовой соли. Летний слой содержит около 64 миллиардов пудов.

На острове Челекене нефтяные месторождения занимают около 15 *кв. км.* С месторождением нефти тесно связаны месторождения горного воска, жира и асфальта.

В Туркменской ССР установлено административное деление на округа и районы; всех округов образовано 5, районов—26: Керкинский, окр. центр г. Керки—6 районов; Ленинский окр., центр г. Ленинск – 5 р.; Мервский окр., центр г. Мерв—5 р.; Полторацкий окр., центр г. Полторацк—5 р.; Ташаузский окр., центр г. Ташауз—5 р.

Население. Общая численность населения Туркменистана по данным ЦСУ Туркменской ССР, определяется в 915 тыс. душ обоего пола и по отдельным округам распределяется следующим образом:

Наименование округов.	Население в тысячах душ.	Пространство *кв. км.*	На 1 *кв. км* приходится душ населения.
Полторацкий	153	190.632	0,91
Мервский	193	162.911	1,35
Ленинский	169	11.231	17,08
Керкинский	151	11.624	14,83
Ташаузский	249	43.131	6,58
По республике . .	915	418.529	2,49

Из этой таблицы видно, что население Туркменской ССР сравнительно с территорией крайне незначительно. Такая низкая средняя плотность — 2,49 душ на 1 *кв. км*, объясняется обилием в Туркменской ССР пустынь, которые занимают центральную часть страны. Наименьшую плотность — 0,91 душ на 1 *кв. км* — имеет Полторацкий округ, в состав которого входит наибольшее количество пустынь.

Городская жизнь Туркменистана развита довольно слабо. Во всех городах и поселениях городского типа насчитывается всего 101 тыс. душ, или 11,1% всего населения. Наибольший процент городского населения имеет Полторацкий округ, именно—35%. По другим же округам процент городского населения колеблется в пределах от 2,7% до 11,2%.

В Туркменистане, как вообще и во всех восточных странах, также наблюдается превышение мужского населения над женским. Так, мужское население составляет 53,3%, женское—46,7%; в абсолютных цифрах: мужчин—488 тыс., а женщин—427 тыс.

Уровень грамотности населения, в особенности сельского населения, не высок. Что же касается городского населения, то здесь он не высок, по сравнению с другими средне-азиатскими республиками выше.

По сравнению с другими средне-азиатскими республиками Туркменская ССР имеет более однородный состав населения—77,9% всего населения составляют Туркмены.

Подробные сведения о численности отдельных национальностей, населяющих Туркменскую ССР, видны из следующей таблицы (в процентах):

Название округов.	Туркмены.	Узбеки.	Казаки.	Русские.	Прочие.	Всего.
Полторацкий	64,4	—	1,5	17,2	16,9	100
Мервский	84,1	0,6	0,4	6,3	8,6	100
Ленинский	66,8	25,9	—	4,3	3,0	100
Керкинский	83,4	15,4	—	0,4	0,8	100
Ташаузский	86,2	13,9	—	—	—	100
По республике . .	77,9	9,8	0,4	5,8	6,1	100

Такой большой процент русского населения в Полторацком округе объясняется наличием 2-х больших городов—Полторацка и Красноводска, в которых сосредоточена подавляющая часть всего русского населения Туркменской ССР.

Транспорт и связь. Железнодорожный транспорт Туркменской ССР развит очень слабо. На всей территории республики проходит одна магистральная линия средне-азиатской железной дороги, от которой отходят три ветки. Общая протяженность железных дорог равняется 1,540 километрам, из коих на магистральную линию приходится 1.149 *км*. Магистральная линия соединяет Фараб с Красноводском; от этой линии отходят следующие ветки: Мерв — Кушка, протяженностью 313 *км.*, Самсоново-Талимарджан 52 *км.* и Нефтедахская ветка в 27 километров.

Весь водный транспорт Средней Азии объединен в Средне-Азиатском государственном пароходстве. Так как в пределах Туркменской ССР Аму-Дарья протекает в своей наиболее годной для судоходства части, будет более правильно указать состояние флотилии в очерке по Туркменской ССР. Средне-Азиатское государственное пароходство обслуживает реку Аму-Дарью и Аральское море. Состав флотилии пароходства следующий: 1) По Аму-Дарьинской флотилии насчитывается 11 судов, из коих паротепловых—3, мощностью 1.130 НР., грузоподъемностью 19,66 тыс. *кг*; остальные 8 — непаровые с общей грузоподъемностью 992,8 тыс. *кг*; 2) по Аральскому морю флотилия состоит из 7 судов, из коих паротепловых—3, мощностью 80 НР, грузоподъемностью—766,61 тыс. *кг* и непаровых—4, грузоподъемностью 442,27 тыс. *кг*.

На территории Туркменской ССР в 1925 г. насчитывается 29 действующих почтово-телеграфных учреждений, приемо-передаточных радиостанций—1 и 2 приемных радиостанции. Действующих почтовых трактов в Туркмении насчитывается 6.

Орошение. Орошение для Туркменистана играет еще более важную роль, чем в других средне-азиатских республиках. Вследствие сухого и жаркого климата багарные посевы (посевы под дождь) возможны только лишь в предгорных районах. В других же местностях они почти невозможны. Таким образом, полеводческое хозяйство Туркменской ССР основывается почти исключительно на орошении. Так, из общей посевной площади 1924 г. в 233,5 тыс. гектаров поливных земель было 228,6 тыс. гектаров, а багары всего только лишь 4,9 тыс. гектаров.

Вся ирригационная система Туркменской ССР может быть разделена на пять отдельных районов:

1. Полторацкий район, орошаемый рекой Атрек с притоками Сумбар и Чандыр.
2. Мерво-Тедженский район, орошаемый водами р.р. Мерв и Мургаб.
3. Керкинский, орошаемый арыками, выводимыми из Аму-Дарьи.
4. Чарджуйский район — также орошается посредством арыков, выводимых из Аму-Дарьи.
5. Ташаузский район, орошаемый водами Аму-Дарьи посредством арыков.

Название культур.	Полторацкий.	Мервский.	Керкинский.	Ленинский.	Ташаузский.	Итого.
На поливных полях:						
Пшеница	7,6	43,5	6,8	12,9	10,0	81,8
Рис	—	0,2	—	0,1	3,2	5,5
Просо, кунак	—	—	—	—	7,1	7,1
Кукуруза джугара	1,2	0,8	3,4	5,2	16,7	27,3
Бобы	—	0,1	0,1	0,1	3,3	3,6
Бахчи, огороды	0,3	5,3	0,9	1,1	6,0	13,6
Ячмень, овес	2,3	3,4	1,8	3,5	3,6	14,6
Масличные	0,1	1,4	0,9	1,2	3,2	6,8
Хлопок	7,0	31,3	1,9	4,8	5,7	50,7
Люцерна	0,7	4,0	1,3	2,5	6,7	15,2
Прочие	—	0,1	—	—	2,3	2,4
Итого	19,2	90,1	17,1	31,4	70,8	228,6
Багара	3,2	0,3	0,9	0,3	0,2	4,9
Всего	22,4	90,4	18,0	31,7	71,0	233,5

Общая орошаемая площадь в довоенное время на территории, отошедшей к Туркменской ССР, равнялась 375 тысяч дес. В 1924 г. было полито 273, а в 1925 г. 283 тыс. дес.

Полеводство. Из всех прочих отраслей народного хозяйства Турк.ССР полеводство является главнейшей отраслью, хотя чисто полеводческих районов здесь почти нет. Оно распространено только лишь по берегам рек и целиком зависит от искусственного орошения.

Посевная площадь Туркменской ССР в 1924 г., по данным ЦСУ, исчислялась в 233,5 тыс. *га*, из коих поливной было 229,4 тыс. гектаров и багарной 4,9 тыс. *га*. По отдельным культурам посевная площадь распределялась следующим образом (в тыс. *га*) (см. табл. на стр. 1191).

Наибольшим распространением пользуется культура пшеницы, под которой было засеяно 81,8 тыс. *га*. Второе место занимает хлопок—50,7 тыс. *га*. Такая распространенная в Средней Азии культура, как рис, в полеводстве Туркменистана занимает очень скромное место; под рисом в 1924 г. было только лишь 5,5 тыс. *га*. Слабое распространение этой культуры объясняется тем, что рис—болотное растение. Туркменистан же, как мы указали, водой крайне беден.

О валовой продукции хлебов Туркменской ССР в 1924 г. дает представление таблица (в *кг*) (см. стр. 1193).

В балансе сельского хозяйства Туркменистана полеводство, вместе с хлопком, дает примерно 76,5%.

Садоводство. Садоводство в Туркменской ССР развито очень слабо и особого значения не имеет.

Общая валовая продукция садов и виноградников в 1924 г. выражалась в 20.970,32 *кг*, при чем на плодовые сады приходилось 5.643,08 *кг* и на виноградники—15.327,23 *кг*.

Шелководство. Шелководство Туркменской ССР развито главным образом в Полторацком районе. В 1924 г. Узбектуркменшелком в районе г. Полторацка было роздано 2.446 коробок грены, урожай из которых определяется в 44.079,93 *кг* сырых коконов. Предполагают, что урожай сырых коконов из грены частных лиц выразился в 4.406,35 *кг*. Таким образом общий урожай сырых коконов в 1924 году определяется в 48.286,28 *кг*.

Название культур.	Полторацкий.	Мервский.	Керкинский.	Ленинский.	Ташаузский.	Итого.
На поливн. землях:						
Пшеница	6.814,29	31.468,57	6.159,07	12.704,72	9.923,31	67.069,96
Рис	1,64	160,53	13,10	37,67	3.841,23	4.054,17
Просо кунак . . .	—	0,1	—	—	4.809,31	4.810,95
Кукуруза джугара.	2.637,26	918,95	5.128,73	7.852,81	19.471,50	36.009,25
Бобы	8,19	99,92	36,04	60,61	2.063,94	2.268,7
Бахчи, огороды .	1.328,46	17.700,77	2.653,64	3.793,72	18.626,27	44.102,86
Ячмень, овес . . .	2.191,71	3.603,71	1.903,2	3.687,25	2.778,13	14.164,22
Масличные. . . .	93,37	823,94	560,21	701,09	1.719,95	3 898,56
Хлопок	6.942,05	30.693,78	1.685,55	4.280,23	3.841,23	47.442,84
Люцерна	2.360,43	19.856,44	5.615,25	10.573,61	27.624,08	66.029,8
Прочие	—	16,38	—	—	5.408,84	5.425,22
Итого . .	22.377,4	105.344,63	23.755,00	43.691,71	100.107,79	295 276,53
Багара	111,03	134,32	419,34	168,72	13,10	2.558,63
Всего . .	24.200,55	105.478,95	24.174,34	43 860,43	100.120,89	297.835,16

Скотоводство. Скотоводство в Туркменской ССР имеет гораздо большее значение, нежели в Узбекистане. В среднем на одно хозяйство в Туркменистане приходится 12,4 голов скота, в то время как в Узбекистане только 4,2 голов скота. По отдельным округам количество скота в 1924 г. распределялось следующим образом. По абсолютному количеству скота на первом месте стоит Мервский округ. Если же взять относительные величины по отношению к населению, картина несколько изменится—на первом месте по обеспеченности скотом окажется Полторацкий округ.

Нижеприводимая таблица показывает обеспеченность скотом населения отдельных округов.

Название округов.	Количество скота в 1924 г. (в тыс. голов).	На 100 душ приходится голов скота.
Полторацкий	552,6	361,2
Мервский	555,3	282,5
Керкинский	359,7	216,4
Ленинский	327,0	216,4
Ташаузский	263,7	105,9
По республике . .	2.068,3	224,3

Развитие скотоводства в Полторацком округе объясняется наличием больших пространств степей, пригодных только лишь для скотоводства.

Промышленность. Промышленность Туркменской ССР так же, как и в Узбекистане, основывается на сельском хозяйстве. Всех цензовых заведений на территории Туркменской

ССР в 1924 г. насчитывалось 76, из коих действовало 65 заведений с числом рабочих 4.403 человека. Валовая продукция цензовой промышленности в 1924 г. выразилась в сумме 15.785,8 тыс. руб. Первое место по количеству занимает XIII группа по обработке пищевых и вкусовых веществ, насчитывающая 13 цензовых заведений с числом рабочих 262 человека, по ценности же продукции на первом месте стоит группа по обработке хлопка—4.757,8 тыс. руб. По отдельным округам число заведений распределялось следующим образом: в Полторацком округе 23 заведения с числом рабочих—2.331 человек, в Мервском округе—22 заведения с числом рабочих в 1.021 человек, в Ленинском округе 14 заведений с числом рабочих 629 человек и в Керкинском округе 8 заведений с 422 рабочими.

Местное хозяйство. Бюджет Туркменской ССР на 1924/25 г. в доходной своей части исчислен в 3.831,9 т. р. Фактически за 1-е полугодие поступило 2.719,2 тыс. рублей, из коих на сельхозналог приходится 1.170 тыс. руб.

КИРГИЗСКАЯ АВТОНОМНАЯ ССР.

Площадь. Киргизская Автономная Советская Социлистическая Республика занимает площадь в 195.735 *кв. км.* и входит на автономных началах в РСФСР.

Киргизская Автономная ССР делится на округа и волости. Всех округов установлено 4. 1) Пишпекский округ с центром в гор. Пишпеке, имеющий 20 волостей; 2) Каракол Нарынский округ с центром в Караколе, насчитывающий 16 волостей; 3) Джаляль-Абадский округ с центром в Джаляль-Абаде, имеющий 19 волостей; 4) Ошский округ с центром в гор. Ош, состоящий из 20 волостей.

Физико-географический очерк. Поверхность Киргизии почти полностью занята горами Тянь-Шаня. Крайне-восточную часть с севера окаймляет дуга западного Тянь-Шаня — Заильского Алатау. Крайне южную часть Киргизии занимают могучие Алайские горы, служащие водоразделом между реками Нарыном и Заравшаном. Отдельные верхушки этого хребта достигают 6.000 метров, при средней высоте гребня 4.800 — 4.900 метров и средней высоте перевалов 4 тыс. метров. Западные перевалы выше восточных, они отличаются крутизной, изрезаны ущельями, трудно проходимы и в течение значительной части года покрыты снегами.

Из значительных водоемов Киргизии необходимо отметить оз. Иссык-Куль. Расположенное в обширной котловине среди снеговых хребтов Тянь-Шаня на высоте около $1^1/_2$ *км* над уровнем океана, это огромное озеро принадлежит к числу величайших горных озер земного шара. Длина озера около 180 *км* и наибольшая ширина—около 60 *км*. Из рек самой большой является Сыр-Дарья. Она составляется из двух источников: Нарына и Кара-Дарьи.

Климат Киргизии еще не вполне исследован. Средняя годовая температура г. Оша 0,4°, Джумгала—6,0° и Пишпека—9,2°. Абсолютные минимумы Оша—20,0°, Джумгала—33,0° и Пишпека – 31,7°; абсолютные максимумы этих же пунктов—39,0°, 31,3° и 36,8°. Самым холодным месяцем является январь, имеющий среднюю температуру в Оше—3,0°, в Джумгале—17,2° и Пишпеке—6,2°. Средняя июльская температура этих же пунктов 24,7°, Джумгала—19,3° и Пишпека—23,6°. Годовая абсолютная влажность воздуха в Оше 6,4. Количество ясных дней в году в Оше 131 день и Пишпеке — 120. Максимальное количество осадков в Оше 485 *мм* и минимальное—164 и в Пишпеке—540 и 221.

Из полезных ископаемых в Киргизии встречается в значительных количествах поваренная соль. Из месторождений каменной соли замечательно кочкарское, находящееся в 36 *км* от западной оконечности озера Иссык-Куль, в долине реки Кочкар, близ северной подошвы Терского Алатау. Соль образует в красных и зеленых глинах с пластами гипса штокообразные залежи, иногда до 32 метра в ширину, 21 метра в длину и 8 метров в толщину. Запас соли очень велик. Другое месторождение каменной соли, находящееся на реке Наурус, на северном склоне Александровского хребта, сходно с отмеченным, но штоки соли здесь по размерам больше. Километрах в 20 к югу от железнодорожной станции Ванновской находятся Чимионские нефтяные промыслы. Они соединены со станцией нефтепроводом. По реке Нарыну в 36 километров вверх от Уч-Кургана месторождение каменного угля. Месторождения золота в ограниченных количествах находятся в россыпях, залегающих в области гранито-сланцевых или гранитных гор, по второстепенным рекам и их притокам.

Население. Общее количество населения Киргизской автономной области по данным Облстатбюро распределяется в 834 тыс. душ обоего пола [1]).

Плотность населения области невелика и равняется всего лишь 4,3 душ на 1 *кв. км*. По отдельным округам этот коэффициент колеблется от 1,9 душ до 7,5 душ на 1 *кв. км*.

Городская жизнь в Киргизской области развита очень слабо. Во всех городах и поселениях городского типа области проживает 67.000 городского населения и 767 тыс. душ сельского населения. Средний процент городского населения по всей области равен 7,6%. По округам процент городского населения колеблется в пределах 3,3%—16%.

Менее городская жизнь развита в Джаляль-Абадском округе. Это объясняется тем, что в округе Джаляль-Абад является единственным поселением городского типа. Да и вообще в Киргизской автономной области окружные центры являются почти единственными поселениями городского типа. Исключение составляет лишь Каракол-Нарынский округ, где кроме гор. Каракола есть еще поселение городского типа—Нарын.

В отношении распределения населения по полу нужно отметить, что здесь, как и в других мусульманских странах, мужское население преобладает.

Во всей Киргизской автономной области мужчин насчитывается 443,6 тыс. душ, или 53,1%, женского населения—391 тыс., или 46,9%.

---

[1]) По данным ЦСУ б. Туркреспублики на территории, отошедшей к Киргизской авт. обл., насчитывается 736,8 тыс. душ обоего пола. Статбюро Киргизской области находит, что при подсчете ЦСУ б.Туркреспублики вкралась ошибка. Насколько верны указания Статбюро Киргизской обл., судить мы не можем, так как в нашем распоряжении не было достаточного материала для соответствующей проверки.

Что касается грамотности населения, то она очень низка, в особенности в сельских местностях.

По национальному составу Киргизская автономная область несколько отличается от других средне-азиатских республик. Туземное население здесь составляет только лишь 61,2%.

По отдельным округам распределение населения по национальному составу представляется в таком виде:

Название округов.	Киргизы.	Узбеки.	Казаки.	Русские.	Прочие.	Всего.
Пишпекский	44,8	4,2	4,6	41,4	5,0	100
Каракол-Нарын	71,8	2,5	1,8	21,3	2,8	100
Джаляль-Абад	71,7	21,5	—	4,2	2,6	100
Ошский	60,0	35,6	—	2,2	2,2	100
В среднем	61,2	17,5	1,6	16,6	3,1	100

Наиболее однородными являются Каракол-Нарынский и Джаляль-Абадский округа, где киргизское население имеет наибольший перевес над другими национальностями.

Второй национальностью по численности являются русские, на долю которых приходится 16,6%, самый большой процент в Средней Азии. Это объясняется тем, что климат Киргизской Автономной ССР наиболее подходит русскому населению.

Транспорт и связь. Киргизская Автономная ССР из всех средне-азиатских республик наиболее бедна железными дорогами. На ее территории находится только одна линия Карабалты-Пишпек, протяженностью 53 *км*.

Реки Киргизской Автономной ССР в большинстве случаев непригодны для судоходства. Исключение представляет только лишь река Чу. Судоходство также возможно по озеру Иссык-Куль. До настоящего времени эти две водных линии совершенно не были использованы, и только в настоящий момент принимаются меры к организации судоходства по озеру Иссык-Куль и реке Чу.

Орошение. Орошение в Киргизской автономной области не имеет такого большого значения, как в других среднеазиатских республиках, так как благодаря климатическим условиям в ней возможны багарные посевы. Из всей площади посевов в 1924 г. в 234,1 тыс. *га* (215,4 тыс. дес.) багарных посевов насчитывалось 64,9 тыс. *га* (59,7 тыс. дес.). Наиболее важными и оросительными бассейнами в Киргизской автономной области являются реки Чу и Кара-Дарья.

Вся орошаемая площадь области может быть разбита на три отдельных района: 1) Пишпекский район, орошаемый рекой Чу с притоками, из которых наиболее важными являются Чу-Кебень и Красное; 2) Каракольский район, орошаемый Нарыном (верховья) и другими горными речками, главная из которых Тассор; 3) Джаляль-Абадский и Ошский район, орошаемый реками Кара-Дарья, Нарын, Ак-Бура, Кугарт и др.

Общая орошаемая площадь в довоенное время на территории, отошедшей к Киргизской автономной области, равнялась 398 тыс. дес. В 1924 г. было полито 260 тыс. *га*, в 1925 г. полито 286 тыс. *га*.

По отдельным районам орошаемые площади распределяются следующим образом:

Название районов.	Орошаемая площадь в тыс. *га*		
	До войны.	1924 г.	1925 г.
Пишпекский	177	126	142
Каракольский	82	51	52
Джаляль-Абад и Ошск. .	168	83	92
Итого . . .	427	260	286

Полеводство. Главным занятием населения Киргизской Автономной ССР является земледелие. Земледельческих хозяйств в 1924 г., по данным ОБФО (учтенных по сельхозналогу), насчитывалось 145 тыс. [1]).

Посевная площадь Киргизской автономной области в 1924 г. исчислялась в 215,4 тыс. дес., из коей поливной было 155,7 тыс. дес. и багарной 59,7 тыс. дес. По отдельным областям посевная площадь распределялась следующим образом:

(в тысячах гектаров).

Название культур.	Пишпекский	Караколь-Нарынский.	Ошский.	Джалял-Абадский.	Итого.
На поливных посевах:					
Пшеница	43,3	16,6	12,3	7,0	79,2
Ячмень	8,4	6,0	0,7	0,5	15,6
Овес	0,4	4,4	—	0,2	5,0
Рожь	0,2	0,2	—	—	0,4
Просо, кунак	5,5	0,4	1,1	0,4	7,4
Кукуруза джугар . .	0,2	—	7,5	7,2	14,9

---

[1]) По переписи 1917 г. на территории, отошедшей к Киргизской Автономной ССР, было зарегистрировано 151 тыс. хоз. Ввиду больших изменений, которые претерпело народное хозяйство Киргизской ССР, мы считаем, что цифра ОБФО ближе к действительности.

Название культур.	Пишпекский.	Караколь-Нарынский.	Ошский.	Джалаль-Абадский.	Итого.
Рис	0,8	—	3,2	7,7	11,7
Бобы	—	—	0,4	0,8	1,2
Хлопок	—	—	4,1	11,3	15,4
Масличные	0,9	0,3	0,1	0,2	1,5
Картофель	0,3	—	—	—	0,3
Прочие	6,7	1,4	3,3	5,1	16,5
Итого . .	66,7	29,3	32,7	40,4	169,1
Багара:	—	—	—	—	—
Пшеница	9,0	10,1	17,2	19,7	56,0
Ячмень	2,4	4,8	0,8	0,8	8,9
Всего . .	11,4	14,9	18,0	20,5	64,9

Наибольшим распространением пользуется пшеница, которая сеется как на поливных, так и на багарных посевах. Из 64,9 тыс. *га* багарных посевов под пшеницей было засеяно 56,0 тыс. гектаров.

Второй культурой после пшеницы идет ячмень, общая площадь под которым в 1924 г. равнялась 24,5 тыс. *га*, из коих на поливной было посеяно 15,5 тыс. *га* и на багаре—3,5 тыс. гектаров.

Если относить посевную площадь ко всем хозяйствам, то обеспеченность хозяйств посевами будет довольно низка, тем

(В тысячах килограммов).

Название культур.	Пишпекский.	Караколь-Нарынский.	Ошский.	Джаляль-Абадский.	Итого.
Пшеница	24.958,97	16.341,19	15.184,72	10.639,13	67.124,01
Ячмень	6.167,26	9.153,42	643,75	661,77	16.626,2
Овес	3.407,14	3.633,19	44,23	70,44	7.155,00
Рожь	111,39	122,85	—	—	234,24
Просо, кунак	5.798,70	371,84	591,33	157,25	6.919,12
Кукуруза джугара	316,5	—	5.625,06	6.000,17	11.941,38
Рис	1.536,49	—	3.475,94	8.426,13	13.438,56
Бобовые	24,57	18,02	247,34	406,24	696,17
Хлопок	—	—	2.427,59	6.657,04	9.084,63
Масличные	724,02	140,87	39,31	91,73	995,93
Картофель	1.325,18	104,84	183,46	—	1.613,48
Прочие	38.879,12	2.719,16	8.334,4	10.858,63	60.791,31
Всего	83.248,99	32.605,38	36.797,13	43.968,53	196.620,03

более, что такая дорогая культура, как хлопок, в Киргизской области особенно не распространена.

Наименование округов.	В тысячах гектаров.		
	Посевная площадь.	Количество хозяйств.	На 1 хоз. приходится десятин.
Пишпекский	78,2	44	1,7
Караколь-Нарынский	44,2	32	1,4
Ошский	50,8	39	1,3
Джаляль-Абадский	61,0	30	2,0
Итого	234,2	145	1,6

Правильнее было бы посевную площадь относить только к оседлым хозяйствам, но, к сожалению, в нашем распоряжении не было сведений о распределении данных ОБФО на оседлое и кочевое хозяйство.

Хлопководство в хозяйстве Киргизской ССР по климатическим условиям развития не получило [1]). Культура хлопка, и то в ограниченных размерах, возможна только лишь в районах бывш. Ферганской области—Джаляль-Абадском и Ошском.

О валовой продукции производства Киргизской ССР дает представление нижеприводимая таблица (см. стр. 1202):

Садоводство. Не получило широкого развития в хозяйстве Киргизской Автон. ССР садоводство и виноградарство. Общая площадь под плодовыми садами в 1924 г. равнялась только лишь 1.084 *га*, под виноградниками 109 гектаров.

---

[1]) Продукцию хлопководства мы не указываем, так как ее невозможно выделить из общей продукции хлопководства по Узбекскому товариществу, которая обнимает также и Киргизскую автономную область.

Шелководство. В довоенное время шелководство было особенно развито в Ошском и Джаляль-Абадском округах. После войны и революции оно сократилось в значительных размерах только в Ошском уезде. Так, в 1924 г. в районе г. Оша Узбектуркменшелком было роздано 1.739 коробок грены, урожай с которых выразился в 31,29 тыс. *км* сырых коконов. Вместе с сырыми коконами, полученными из грены частных лиц, общий урожай сырых коконов определяется в 34,46 тыс. *км*.

Скотоводство. Благодаря наличию горных пространств, с богатыми горно-альпийскими лугами и предгорным степным пространством, Киргизская Автономная ССР является очень удобным районом для развития скотоводства. Наиболее благоприятными условиями для животноводства отличаются Пишпекский и Караколь-Нарынский округа.

(В тысячах голов.)

Виды скота.	Пишпекский.	Караколь-Нарынский.	Ошский.	Джаляль-Абадский.	Итого.
Лошади	86,4	70,5	80,1	59,9	296,9
Крупный рог. скот	169,3	84,0	92,9	97,5	443,7
Верблюды	4,2	9,0	3,0	6,7	24,9
Овцы	540,6	435,2	236,4	212,6	1.424,8
Козы	87,6	52,9	97,8	112,6	350,9
Свиньи	31,2	13,9	0,3	1,7	47,1
Ослы	0,4	0,7	3,6	2,0	6,7
Всего	919,7	666,2	516,1	493,0	2.595,0

Как в довоенное время, так и теперь Киргизская Автономная ССР является поставщиком как своего, так и транзитного китайского скота для хлопковых районов Средней Азии.

Наличие скота в 1925 г., по данным Плановой Комиссии Киргизской Автономной ССР, выражается в 2.595,0 тыс. голов скота. По сравнению с довоенным общее поголовье уменьшилось примерно на 50%.

По отдельным областям количество скота распределяется следующим образом (см. табл. на стр. 1204).

Наибольшее количество скота находится в Пишпекском округе, затем в Караколь-Нарынском. Если от абсолютных цифр мы перейдем к относительным и выразим количество скота по отношению к населению, картина нисколько не изменится.

Нижеприводимая таблица показывает обеспеченность скотом населения отдельных округов:

Название округов.	Количество скота в тыс. голов.	На 100 душ населения приходится голов скота.
Пишпекский	919,7	431,8
Караколь-Нарынский . . .	666,2	385,0
Ошский	516,1	196,2
Джаляль-Абадский	493,0	269,7
По области . .	2.595,0	311,2

В среднем на одно хозяйство в Киргизской Автономной ССР приходится 17,9 голов скота, в то время как в Узбекистане — 4,2 голов скота, а в Туркменистане — 12,4 голов.

Из этих цифр видно, что Киргизская Автономная ССР в Средней Азии является наиболее скотоводческой страной.

Промышленность. Промышленность в Киргизской Автономной ССР находится еще в зачаточном состоянии. К тому же она носит скорее кустарный характер. Всего в 1924 г. на территории Киргизской Автономной ССР насчитывалось 25 действующих цензовых предприятий, на которых работал 321 чел. рабочих. Валовая продукция цензовой промышленности в 1924 г. выразилась в 1.340,7 тыс. рублей.

Как наиболее крупное предприятие в Киргизской Автономной ССР можно отметить каменно-угольные копи Кизыл-Кия в Ошском округе. Валовая продукция копей в 1924 г. выразилась в 47.831,06 тыс. *кг.*

Местное хозяйство. Бюджет Киргизской Автономной ССР на 1924/25 год в доходной своей части был исчислен в 1.695,9 тыс. руб., в расходной части — в 1.669,4 тыс. руб. Поступило в первом полугодии 1.729,1 тыс. руб., при чем на долю сельхозналога приходится 1.380 тыс. руб.

ПРИЛОЖЕНИЯ

АДМИНИСТРАТИВНОЕ ДЕЛЕНИЕ СОЮЗНЫХ СОВЕТСКИХ СОЦИАЛИСТИЧЕСКИХ РЕСПУБЛИК

на 1 марта 1926 года.

I. Российская СФСР, центр г. Москва, 11 авт. республик, 12 авт. обл., 4 обл. и края, 40 губерний, 58 округов, 359 уездов, 769 районов, 3479 волостей.

А. Европейская часть РСФСР

а) ГУБЕРНИИ.

Архангельская губ., центр г. Архангельск, 6 уездов, 41 волость.

Архангельский уезд — 10 волостей, Мезенский у. — 5 в., Онежский у.—6 в., Печорский у. (центр с. Устьцильма)—3 в., Пинежский у.—4 волости, Щенкурский у.—13 в.

Астраханская губ., центр г. Астрахань, 13 районов.

Баскунчакский р., Бирюче-Косинский р., Болхунский р., Енотаевский р., Зацаревский р., Икрянинский р., Камызякский р., Красноярский р., Могойский р., Никольский р., Разночинский р., Трусовский р., Харабалинский р.

Брянская губ., центр г. Брянск, 5 уездов, 34 волости.

Бежицкий у.—12 в., Жиздринский у.—6 в., Карачевский у.—4 в., Почепский у.—6 в., Севский у.—6 в.

Владимирская губ., центр г. Владимир, 8 уездов, 71 волость.

Александровский у.—9 в., Владимирский у.—14 в., Вязниковский у.—7 в., Ковровский у.—6 в., Меленковский у.—11 в., Муромский у.– 10 в., Переславльский у. (центр г. Переславль-Залесский)—6 в., Судогодский у.—8 в.

Вологодская губ., центр г. Вологда, 5 уездов, 90 волостей.

Вельский у.—16 в., Вологодский у.—15 в., Кадниковский у.—21 в., Каргопольский у.—19 в., Тотемский у.—19 в.

Воронежская губ., центр г. Воронеж, 9 уездов, 91 волости.

Бобровский у.—12 в., Богучарский у.—12 в., Валуйский у.—8 в., Воронежский у.—15 в., Нижнедевицкий у.—6 в., Новохоперский у.—9 в., Острогожский у.—10 в., Россошанский у.—8 в., Усманский у.—11 в.

Вятская губ., центр г. Вятка, 9 уездов, 83 волости.

Вятский у.—7 в., Котельнический у.—14 в., Малмыжский у.—7 в., Нолинский у.—11 в., Омутнинский у.—7 в., Слободской у.—9 в., Уржумский у.—5 в., Халтуринский у.—11 в. Яранский у.—12 в.

Гомельская губ., центр г. Гомель, 5 уездов, 39 волостей.

Гомельский у.—9 в., Клинцовский у.—9 в., Новозыбковский у.— 4 в., Речицкий у.—9 в., Стародубский у.—8 в.

Иваново-Вознесенская губ., центр г. Иваново-Вознесенск, 8 уездов, 1 район, 64 волости.

Иваново-Вознесенский уезд—5 в., Кинешемский у.—11 в., Макарьевский у.—7 в., Середский у.—5 в., Тейковский у.—6 в., Шуйский у.—12 в., Юрьевецкий у.—8 в., Юрьев-Польский у.—8 в., Родниковский район—2 в.

Калужская губ., центр г. Калуга, 10 уездов, 64 волости.

Калужский у.—8 в., Козельский у.—9 в., Лихвинский у.—6 в., Малоярославецкий у.—8 в., Медынский у.—6 в., Мещовский у.—7 в., Мосальский у.—5 в., Спас-Деменский у.—6 в., Тарусский у.—4 в., Юхновский у.—5 в.

Костромская губ., центр г. Кострома, 7 уездов, 60 волостей.

Буйский у.—8 в., Галичский у.—10 в., Кологривский у.—12 в., Костромской у.—13 в., Нерехтский у.—6 в., Солигаличский у.—6 в., Чухломский у.—5 в.

Курская губ., центр г. Курск, 7 уездов, 82 волости.

Белгородский у.—16 в., Грайворонский у.—8 в., Курский у.—18 в., Льговский у.—12 в., Рыльский у.—9 в., Старо-Оскольский у.—10 в., Щигровский у.—9 в.

Ленинградская губ., центр г. Ленинград, 8 уездов, 97 волостей.

Волховский у. (центр г. Новая Ладога)—7 в., Вытегорский у.—9 в., Гдовский у.—16 в., Кингисеппский у.—10 в., Ленинградский у.—8 в., Лодейнопольский у.—9 в., Лужский у.— 18 в., Троцкий у.—20 в.

Московская губ., центр г. Москва, 17 уездов, 194 волости.

Богородский у.—6 в., Бронницкий у .(раб. пос. с. Раменское)—20 в, Волоколамский у.—13 в., Воскресенский у.—7 в., Дмитровский у.—7 в., Егорьевский у.—13 в., Звенигородский у.—6 в., Каширский у.—13 в., Клинский у.—15 в., Коломенский у.—16 в., Ленинский у.—8 в., Можайский у.—17 в., Московский у.—12 в., Орехово-Зуевский у.—11 в., Подольский у.—11 в., Сергиевский у.—11 в., Серпуховский у.—8 в.

Мурманская губ., центр г. Мурманск, 9 волостей.

Нижегородская губ., центр г. Нижний-Новгород, 11 уезд., 4 района, 110 волостей.

Арзамасский у.—10 в., Ветлужский у.—15 в., Выксунский у.—4 в , Городецкий у.—6 в., Красно-Баковский у.—12 в., Лукояновский у.—11 в., Лысковский у.—13 в., Нижегородский у.—9 в., Павловский у.—8 в., Семеновский у.—8 в., Сергачский у.—14 в., Балахнинский район, Канавинский р., Растяпинский р. (центр село Черное), Сормовский р.

Новгородская губ., центр г. Новгород, 6 уездов, 65 волостей.

Боровичский у.—13 в., Валдайский у.—9 в., Демянский у.—7 в., Маловишерский у.—6 в., Новгородский у.—15 в., Старорусский у.—15 в.

Оренбургская губ., центр г. Оренбург, 3 уезда, 33 волости.

Каширинский у.—18 в. Оренбургский у.—19 в., Орский у.—6 в.

Орловская губ., центр г. Орел, 7 уездов, 72 волости.

Болховский у.—9 в., Дмитровский у.—6 в.. Елецкий у.—11 в., Ливенский у.—13 в., Малоархангельский у.—11 в., Новосильский у.—6 в., Орловский у.—16 в.

Пензенская губ., центр г. Пенза, 8 уездов, 67 волостей.

Беднодемьянский у.—2 в., Городищенский у.—6 в., Краснослободский у.—9 в., Нижне-Ломовский у.—6 в., Пензенский у.—10 в., Рузаевский у.—7 в., Саранский у.—8 в., Чембарский у.—9 в.

Псковская губ., центр г. Псков, 11 уездов, 66 волостей.

Велижский у.—6 в., Великолуцкий у.—8 в., Невельский у.—7 в., Новоржевский у.—4 в., Опочецкий у.—6 в., Островский у.—5 в., Порховский у.—8 в., Псковский у.—6 в., Себежский у.—6 в., Торопецкий у.—5 в., Холмский у.—5 в.

Рязанская губ., центр г. Рязань, 8 уездов, 165 волостей.

Зарайский у.—5 в., Касимовский у.—4 в., Раненбургский у.—7 в., Ряжский у.—8 в., Рязанский у.—15 в., Сасовский у.—10 в., Скопинский у.—9 в., Спасский у.—7 в.

Самарская губ., центр г. Самара, 5 уездов, 118 волостей.

Бугурусланский у.—26 в., Бузулукский у.—22 в., Мелекесский у.—19 в., Пугачевский у.—28 в., Самарский у.—23 в.

Саратовская губ., центр г. Саратов, 9 уездов, 106 волостей.

Аткарский у.—9 в., Балашевский у.—17 в., Вольский у.—17 в., Камышинский у.—10 в., Кузнецкий у.—11 в., Новоузенский у.—12 в., Петровский у.—12 в., Саратовский у.—8 в., Сердобский у.—10 в.

Северо-Двинская губ., центр г. Великий Устюг, 18 районов.

Велико-Устюжский р., Верхнетоймский р., Виллегодский р. (центр с. Ильинское), Вознесенско-Вохомский р., Енангский р., Кичменго-Городецкий р., Котласский р., Красноборский р., Лальский р., Ленский р. (центр с. Яренск), Никольский р., Нюксенский р. (центр с. Богоявление), Опаринский р., Подосиновский р., Рослятинский р., Сольвычегодский р., Усть-Алексеевский р., Черевковский р.

Смоленская губ., центр г. Смоленск, 10 уездов, 81 волость.

Бельский у.—11 в., Вяземский у.—7 в., Гжатский у.—7 в., Демидовский у.—6 в., Дорогобужский у.—6 в., Ельнинский у.—8 в., Рославльский у.—12 в., Смоленский у.—13 в., Сычевский у.—5 в., Ярцевский у.—6 в.

Сталинградская губ., центр г. Сталинград, 3 округа, 3 уезда, 75 волостей.

2 Донской окр. (центр с. Нижне-Чирское)—11 в., Усть-Медведицкий окр. (центр с. Михайловка)—20 в., Хоперский окр. (центр с. Урюпинская)—17 в., Ленинский у.—8 в., Новониколаевский у.—5 в., Сталинградский у.—14 в.

Тамбовская губ., центр г. Тамбов, 6 уездов, 92 волости.

Борисоглебский у.—15 в., Кирсановский у.—12 в., Козловский у.—16 в., Липецкий у.—13 в., Моршанский у.—17 в., Тамбовский у.—19 в.

Тверская губ., центр г. Тверь, 9 уездов, 95 волостей.

Бежецкий у.—11 в., Весьегонский у.—7 в., Вышневолоцкий у.—12 в., Кашинский у.—8 в., Кимрский у.—8 в., Новоторжский у. (центр г. Торжок)—10 в., Осташковский у.—12 в., Ржевский у.—14 в. Тверской у.—13 в.

Тульская губ., центр г. Тула, 7 уездов, 41 волость.

Алексинский у.—4 в., Белевский у.—4 в., Богородицкий у.—10 в., Веневский у.—5 в., Ефремовский у.—6 в., Плавский у. центр с. Сергиевское)—7 в., Тульский у.—5 в.

Ульяновская губ., центр г. Ульяновск, 4 уезда, 48 волостей.

Ардатовский у.—12 в., Карсунский у.—11 в., Сызранский у.—13 в., Ульяновский у.—12 в.

Череповецкая губ., центр г. Череповец, 5 уездов, 63 волости.

Белозерский у.—16 в., Кирилловский у.—8 в., Тихвинский у.—14 в., Устюженский у.—9 в., Череповецкий у.—16 в.

Ярославская губ., центр г. Ярославль, 7 уездов, 76 волостей.

Даниловский у.—10 в., Мологский у.—10 в., Пошехоно-Володарский у.—13 в., Ростовский у.—10 в., Рыбинский у.—10 в., Угличский у.—9 в., Ярославский у.—14 в.

б) ОБЛАСТИ:

Уральская область, центр г. Свердловск, 16 округов, 207 районов.

Верхкамский округ (центр г. Усолье)—7 р., Златоустовский окр.—5 р., Ирбитский окр.—12 р., Ишимский окр.—14 р., Кунгурский окр.—13 р., Курганский окр.—15 р., Пермский окр.—19 р., Пермяцкий окр. (центр с. Кудымкор)—4 р., Сарапульский окр.—14 р., Свердловский окр.—17 р., Тагильский окр.—16 р., Тобольский окр.—12 р., Троицкий окр.—12 р., Тюменский окр.—13 р., Челябинский окр.—15 р., Шадринский окр.—19 р.

Северо-Кавказский край, центр г. Ростов-на-Дону, 6 авт. обл., 14 окр., 147 районов.

В состав его входят:

Армавирский округ—12 р., Донецкий окр. (центр г. Миллерово)—8 р., Донской окр. (центр г. Ростов-на-Д.)—10 р., Кубанский окр. (центр г. Краснодар)—18 р., Майкопский окр.—5 р., Сальский окр.—10 р., Ставропольский окр.—10 р., Сунженский окр. (центр ст. Слепцовская)—2 р., Таганрогский окр.—5 р., Терский окр. (центр г. Пятигорск)—16 р., Черноморский окр. (центр г. Новороссийск)—5 р., Шахтинский окр. (центр г. Шахты)—9 р., город Владикавказ, город Грозный.

Адыгейская (Черкесская) авт. обл., центр г. Краснодар, 5 районов.

Ингушетия авт. обл., центр г. Владикавказ, 3 района.

Кабардино-Балкарская авт. обл., центр г. Нальчик, 7 районов.

Карачаево-Черкесская авт. обл., центр г. Баталпашинск, 6 районов.

Северная Осетия авт. обл., центр г. Владикавказ, 4 района.

Чеченская авт. обл., центр г. Грозный, 11 районов.

в) АВТОНОМНЫЕ ОБЛАСТИ:

Вотская авт. обл., центр г. Ижевск, 3 уезда, 34 волости.

Глазовский у.—15 в., Ижевский у.—12 в., Можгинский у. (центр с. Красное)—7 в.

Калмыцкая авт. обл., центр г. Астрахань, 9 улусов, 49 аймаков.

Богоцехуровский улус (центр Енотаевск)—3 аймака, Б.-Дербетовский ул. (центр Башанта)—8 а., Икицохуровский ул. (центр Яшкуль)—6 а., Калмбазаринский ул.—2 а., Малодербетовский ул. (центр Тундутово)—8 а., Манычский ул. (центр Эшета)—10 а., Хошеутовский ул. (центр Шамба)—2 а., Эркетеневский ул.—3 а., Яндыко-Мочажный ул. центр Долбан)—7 а.

Коми (Зырянская) авт. обл., центр г. Усть-Сысольск, 4 уезда, 95 волостей.

Ижмо-Печерский у. (центр с. Ижма)—19 в., Сысольский у. (центр г. Усть-Сысольск)—27 в., Устьвымский у.—21 в., Устькуломский у.—28 в.

Марийская авт. обл., центр г. Краснококшайск, 9 кантонов (районов).

Звениговский кантон, Козьмодемьянский кант., Краснококшайский кант., Мари-Турекский кант., Маркинский кант., Оршанский кант., Сернурский кант., Торьяльский кант., Юринский кант.

г) АВТОНОМНЫЕ РЕСПУБЛИКИ:

Башкирская Авт. ССР, центр г. Уфа, 8 кантонов, 117 волостей.

Аргаяшский кантон—5 в., Белебеевский кант.—20 в., Бирский кант.—25 в., Зилаировский кант. (центр посад Преображенский Завод)—16 в., Месягутовский кант.—11 в., Стерлитамакский кант.—15 в., Тамьян-Катайский кант. (центр г. Белорецк)—8 в., Уфимский кант.—17 в.

Дагестанская Авт. ССР, центр г. Махач-Кала, 10 округов, 4 района, 42 участка (волости).

Аварский окр. (центр Хунзах)—4 участка, Андийский окр. (центр Ботлах) – 8 уч., Гунибский у.—7 уч., Даргинский у.—4 уч., Кайтаго-Табасаранский у. (центр Маджалис)—3 уч., Кизлярский у.—4 уч., Кюринский окр. (центр Касун-Кент)—6 уч., Лакский окр. (центр Кумух)—3 уч., Самурский окр. (центр Ахты)—2 уч., Хасав-Юртавский окр.—1 уч., Ачикулакский район, Буйнакский р., Дербентский р., Махач-Калинский р.

Карельская Авт. ССР, центр г. Петрозаводск, 7 уездов, 63 волости.

Кемский у.—18 в., Олонецкий у.—7 в., Паданский у.—5 в., Петропавловский у.—13 в., Повенецкий у.--8 в., Пудожский у.—5 в., Ухтинский у.—7 в.

Крымская Авт. ССР, центр г. Симферополь, 10 районов.

Бахчисарайский р., Джанкойский р., Евпаторийский р., Карасубазарский р., Керченский р., Севастопольский р., Симферопольский р., Судакский р., Феодосийский р., Ялтинский р.

Немцев Поволжья Авт. ССР, центр г. Покровск, 14 кантонов (районов).

Вольский кантон, Бальцерский кант., Золотовский кант., Каменский кант., Красно-Кутский кант., Красно-Ярский кант., Марксштадтский кант., Медведицко - Крестово - Буэракский кант., Палласовский кант., Покровский кант., Ровненский кант., Старо-Полтавский кант., Тонкошуровский кант., Федоровский кант.

Татарская Авт. ССР, центр г. Казань, 12 кантонов, 125 волостей.

Арский кантон—19 в., Бугульминский кант.—14 в., Буинский кант.—7 в., Елабужский кант.—7 в., Лаишевский кант.—9 в., Мамадышский кант.—9 в., Мензелинский кант.—9 в., Свияжский кант.—8 в., Спасский кант.—8 л., Тетюшский кант.—7 в., Челнинский кант.—11 в., Чистопольский кант.—17 в.

Чувашская Авт. ССР, центр г. Чебоксары, 5 уездов, 61 волость.

Батыревский у. (центр с. Ибреси)—12 в., Цивильский у.—14 в., Чебоксарский у.—14 в., Ядринский у.—18 в., Алатырский у.—3 в.

Б. Азиатская часть РСФСР.

а) СИБИРСКИЙ КРАЙ, центр г. Ново-Сибирск, 16 округов, 1 авт. обл., 231 район.

В состав его входят:

Ачинский окр.—13 р., Барабинский окр.—17 р., Барнаульский окр.—16 р., Бийский окр.—18 р., Каменский окр.—13 р., Канский окр.—13 р., Красноярский окр.—12 р., Кузнецкий окр. (центр г. Ленинск-Кузнецкий)—11 р., Минусинский окр.—8 р., Ново-Николаевский окр.—20 р., Омский окр.—21 р., Рубцовский окр.—8 р., Славгородский окр.—13 р., Тарский окр.—10 р.. Томский окр.—24 р., Хакасский окр. (центр с. Усть-Абаканское)—4 р.

Ойратская авт. обл., центр с. Улала, 10 аймаков (районов).

Иркутская губ. (временно подчинена Сиб. Краев. органам), центр г. Иркутск, 3 уезда, 1 район, 23 волости.

Бодайбинский пром. район, Иркутский уезд—9 в., Киренский у.—5 в., Тулуновский у.—9 в.

б) ДАЛЬНЕ-ВОСТОЧНЫЙ КРАЙ, центр г. Хабаровск, 9 округов, 75 районов.

Владивостокский окр.—14 р., Хабаровский окр.—5 р., Николаевский окр.—7 в., Амурский окр.—11 р., Зейский окр.—4 р., Читинский окр.—14 р., Сретенский окр.—8 р., Камчатский окр.—8 р., Сахалинский окр.—4 р.

в) АВТОНОМНЫЕ РЕСПУБЛИКИ:

Киргизская Авт. ССР, центр г. Пишпек, 4 уезда, 76 вол.

Джалал-Абадский у.—19 в., Каракольский у.—16 в., Ошский у.—20 в., Пишпекский у.—21 в.

Бурят-Монгольская Авт. ССР, центр г. Верхнеудинск, 9 аймаков (уездов), 57 хошун.

Агинский аймак—4 хошуна, Аларский аймак (центр с. Нарены)—4 хошуна, Баргузинский аймак—4 хошуна, Боханский аймак (центр г. Бохан)—6 хошунов, Верхнеудинский аймак—14 хошунов, Троицко-Савский аймак—8 хошунов, Тункинский аймак—6 хошунов, Эхирит-Булагатский аймак (центр с. Усть-Орда)—8 хошунов, Хоринский аймак (центр с. Кульское)—5 хошунов.

Казакская (бывш. Киргизская) Авт. ССР, центр г. Кзыл-Орда, 6 губерний, 1 авт. обл., 1 округ, 36 уездов, 471 волость.

В состав ее входят:

Адаевский уезд (подчинен Казакск. ЦИК'у), центр г. Уил, 28 волостей.

Акмолинская губ., центр г. Петропавловск, 4 уезда, 59 волостей.

Акмолинский у.—18 в., Атбасарский у.—8 в., Кокчетавский у.—17 в., Петропавловский у.—16 в.

Актюбинская губ., центр г. Актюбинск, 4 уезда, 74 волости.

Актюбинский у.—35 в., Темирский у.—17 в., Тургайский у.—8 в., Челкарский у.—14 в.

Кустанайский округ, центр г. Кустанай, 46 волостей.

Семипалатинская губ., центр г. Семипалатинск, 6 уездов, 82 волости.

Бухтарминский у. (центр с. Больше-Нурымское)—17 в., Зайсанский у.—9 в., Каркаралинский у.—15 в., Павлодарский у.—22 в., Семипалатинский у.—16 в., Усть-Каменогорский у.—13 в.

Уральская губ., центр г. Уральск, 5 уездов, 67 волостей.

Букеевский у. (центр г. Урда)—29 в., Гурьевский у.—11 в., Джамбейтинский у.—12 в., Илекский у.—6 в., Уральский у.—9 в.

Сыр-Дарьинская обл., центр г. Чимкент, 6 уездов, 43 волости.

Аулиэ-Атинский у., Казалинский у., Кзыл-Ордынский у., Ташкентский у., Туркестанский у., Чимкентский у.

Джетысуйская обл., центр г. Алма-Ата, 5 уездов, 45 волостей.

Алма-Атинский у., Джаркентский у., Талды-Курганский у., Урджарский у., Учаральский у.

Кара-Калпакская авт. обл., центр г. Туртукуль, 4 округа, 27 волостей.

Кунградский у., Турткульский у., Ходжентский у., Чимбайский у.

Якутская Авт. ССР, центр г. Якутск, 6 уездов, 29 волостей.

Верхоянский у.—3 в., Вилюйский у.—9 в., Колымский у.—2 в., Ленский у., Олекминский у., Якутский у.—15 в.

II. Украинская ССР, центр г. Харьков, 41 округ, 1 авт. ССР, 636 районов.

В состав ее входят:

Округа: Артемовский—13 р., Белоцерковский—19 р., Бердичевский—12 р., Винницкий—18 р., Волынский окр.—13 р., Глуховский окр.—11 р., Екатеринославский—14 р., Запорожский—13 р., Зиновьевский—18 р., Изюмский—10 р., Каменецкий—16 р., Киевский—25 р., Конотопский—15 р., Коростенский—11 р., Кременчугский—18 р., Криворожский—14 р., Купянский—11 р., Лубенский—16 р., Луганский—12 р., Мариупольский—12 р., Мелитопольский—20 р., Могилевский—16 р., Нежинский—12 р., Николаевский—9 р., Новгород-Северский—14 р., Одесский—16 р., Павлоградский—12 р., Первомайский—15 р., Полтавский—26 р., Прилукский—13 р., Проскуровский—16 р., Роменский—13 р., Сталинский—12 р., Старобельский—11 р., Сумский—18 р., Тульчинский—17 р., Уманский—20 р., Харьковский—26 р., Херсонский—12 р., Черкасский—23 р., Черниговский—15 р., Шепетовский—13 р.

Молдавская Авт. ССР, центр г. Балта, 11 районов.

III. Белорусская ССР, центр г. Минск, 10 округов, 109 районов.

Округа: Бобруйский—12 р., Борисовский—9 р., Витебский—12 р., Калининский (центр с. Климовичи)—10 р., Минский—11 р., Могилевский—10 р., Мозырский—10 р., Оршанский—10 р., Полоцкий—9 р., Слуцкий—7 р.

IV. Закавказская СФСР, центр г. Тифлис, 3 республики, 1 догов. республ., 2 авт. республ., 2 авт. обл., 50 уездов, 674 вол.

а. Азербайджанская ССР, центр г. Баку, 1 авт. ССР, 1 авт. обл., 106 районов, 15 уездов, 131 участок.

В состав ее входят:

Агдамский у.—9 уч., Агдашский у.—4 уч., Бакинский у.—5 уч. Ганджинский у.—9 уч., Геокчайский уч.—7 в., Джебраильский уч.—7 в., Закатальский уч.—6 в., Казахский уч.—5 в., Кубинский уч.—15 в., Курдистанский уч. (центр Абдалляр)—6 уч. Ленкоранский у.—13 уч., Нухинский у.—5 уч., Сальянский у.—7 уч., Шамхорский у.—6 уч., Шемахинский у.—10 уч.

Нахичеванская авт. ССР, центр г. Нахичевань, 12 участков.

Нагорного Карабаха авт. обл., центр г. Степанакерт, 5 участков.

Варрайонский уч. (центр Ханашен), Джабабердский уч. (центр Мардакерт), Дизский уч. (центр Гадруд), Хаченский уч. (центр Степанакерт), Шушинский уч. (Шуша).

б. Армянская ССР, центр г. Эривань, 9 уездов, 36 участков.

Даралагезский у. (центр Кишишкенд)—1 уч., Делижанский у.—5 уч., Зангезурский у. (центр г. Горис)—3 уч., Ленинаканский у.—7 уч., Лори-Бамбак. у. (центр г. Караклиса)—4 уч., Мегринский у.—1 уч., Ново-Баязетский у.—4 уч., Эриванский у.—6 уч., Эчмиадзинский у.—5 уч.

в. Грузинская ССР, центр г. Тифлис, 2 республ., 1 авт. обл., 26 уездов, 507 волостей.

В ее состав входят:

Ахалкалакский у.—10 в., Ахалцихский у.—14 в., Борчмлинский у. (центр г. Люксембург)-32 в., Горийский у.—40 в., Душетский у.—20 в., Земо-Сванетский у. (центр г. Бечо)—15 в., Зугдидский у.—49 в., Кутаисский у.—45 в., Лечхумский у. (центр г. Цагери)—14 в., Озургетский у.—41 в., Рачинский у. (центр г. Они)—29 в., Сенакский у.—39 в., Сигнахский у.—32 в., Телавский у.—19 в., Тифлисский у.—19 в., Шоропанский у. (центр г. Чиатуры)—35 в.

Абхазская ССР, центр г. Сухум, 5 уездов, 17 волостей.

Гагринский у.—1 в., Гудаутский у., Гумистинский у. (центр г. Сухум)—9 в., Кодорский у. (центр г. Очемчиры)—7 в., Самурзиканский у. (центр г. Гали).

Аджарская авт. ССР, центр г. Батум, 5 уездов, 19 волостей.

Аджарисцкалийский у.—2 в., Кедийский у.—3 в., Кобулетский у.—4 в., Хулосский у.—7 в. Чорохский у. (г. Батум) — 3 в.

Юго-Осетинская авт. обл., центр г. Цхинвалы, 14 волостей.

V. Узбекская ССР, центр г. Самарканд, 7 областей, 1 авт. республика, 31 уезд, 2 района, 275 волостей.

В состав ее входят:

Зеравшавская область, центр г. Старая Бухара, 4 уезда, 21 волость.

Бухарский у. — 11 в., Гиджуванский у. — 6 в., Керминилский у.—7 в., Нуратинский у.—5 в.

Кашка-Дарьинская область, центр г. Карши (Бек-Буди), 3 уезда, 13 волостей.

Бек-Будинский у. — 6 в., Гузарский у.—3 в., Шахризябский у.—4 в.

Самаркандская область, центр г. Самарканд, 4 уезда, 57 волостей.

Джизакский у.—14 в., Катта-Курганский у.—16 в., Самаркандский у.—20 в., Ходжентский у.—7 в.

Сурхан-Дарьинская область, центр г. Ширабад, 3 уезда, 10 волостей.

Байсунский у.—3 в., Ширабадский у.—4 в., Юрчинский у.—3 в.

Ташкентская область, центр г. Ташкент, 2 уезда, 26 волостей.

Мирза-Чульский у.—7 в., Ташкентский у.—19 в.

Ферганская область, центр г. Коканд, 4 уезда, 71 волость, 1 район.

Андижанский у.—16 в., Кокандский у.—18 в., Наманганский у.—19 в., Ферганский у.—15 в., Канибадамский р. — 3 вол.

Хорезмская область, центр г. Хива, 4 уезда, 28 волостей.

Гурленский у.—9 в., Ново-Ургенчский у.—6 в., Хивинский у.—8 в., Шураханский у. — 5 вол.

Кенимехский район (подчинен Узбекск. ЦИК'у), центр г. Кенимех, 4 волости.

Таджикская авт. ССР, центр г. Дюшамбе, 7 уездов, 37 волостей.

В состав ее входят:

Горно-Бадахшанский у.—6 в., Дюшамбинский у.—5 в., Курган-Тюбинский у.—3 в., Кулябский у.—4 в., Гармский у.—7 в., Пенджикенский у.—6 в., Ура-Тюбинский у.—6 в.

VI. Туркменская ССР, центр г. Полторацк, 5 округов, 26 районов.

Керкинский округ—6 р., Ленинский окр.—5 р., Мервский окр.—5 р., Полторацкий окр.—5 р., Ташаузский окр.—5 р.

НОВООБРАЗОВАВШИЕСЯ РЕСПУБ

№№ по пор.	Наименование.	В какую Союзную Республику входят.	Из каких прежних
			Губерний бывш. Российской Империи.
	I. Союзные Республики.		
	СССР. Центр г. Москва		Из 75 губ. и областей бывш. Российск. Империи.
1	РСФСР. Центр г. Москва.	СССР	Из 57 губ. бывш. Российск. Империи.
2	Укр. ССР. Центр г. Харьков.	СССР	Из губ. бывш. Российск. Империи: части Волынской (уезды: Житомирский, Изяславский, Новоград-Волынский, Овручский, Старо-Константиновский и часть Острожского), Подольской, Екатеринославской, Киевской, Полтавской, Харьковской, Херсонской, Черниговской (без Мглинского, Ново-Зыбковского, Стародубского и Суражского уездов), материковой части Таврической губ. (уезды: Мелитопольский, Днепровский, Бердянский) и части области Войска Донского (часть Таганрогского, Донецкого и Черкасского округов).
3	ССР Белоруссии. Центр г. Минск.	СССР	До расширения из 6 уездов Минской губ. (Бобруйского, Борисовского, Игуменского, Минского, Мозырского и Слуцкого).

ЛИКИ, ГУБЕРНИИ И ОБЛАСТИ СССР

единиц образовались:	Дата и на основании какого постановления.
Республик, губерний и областей СССР.	
РСФСР, Укр. ССР, ССР Белоруссии, Закавказск. СФСР, Узбекская ССР, Туркменская ССР.	Конституция СССР принята 6 июля 1923 г. и утверждена 31 января 1924 г. на II Съезде Советов ССР.
	Конституция РСФСР принята 10 июля 1918 г.
	Провозглашена 27 декабря 1917 г. и окончательно 11 декабря 1919 г.
Расширилась за счет следующих частей РСФСР: части Витебской губ. (уезды: Витебский, Городский, Дриссенский, Лепельский, Оршанский, Полоцкий, Сенненский, Суражский), части Гомельской губ. (уезды: Могилевский, Рогачевский, Быховский, Климовичский, Чериковский,	Провозглашена 1 янв. 1919 г. и окончательно 1 августа 1920 г. Расширена 3/III—24 г.

№№ по пор.	Наименование.	В какую Союзную Республику входят.	Из каких прежних
			Губерний бывш. Российской Империи.
4	Закавказская СФСР. Центр г. Тифлис.	СССР	Из Бакинской губ., Елисаветпольской губ., Закатальск. окр. Кутаисск. губ., Тифлисской губ., Сухумск. окр., Батумской губ.
5	Узбекская ССР. Центр г. Самарканд.	СССР	Из Ферганской обл., Самаркандской обл., эмирства Бухарского и части Хивинск. ханства.
6	Турменская ССР. Центр г. Полторацк.	СССР	Из Закаспийской обл. и части Хивинского ханства.
	II. Республики, входящие в Закавказскую СФСР.		
	Азербайджанская ССР. Центр г. Баку.	Закавказская СФСР	Из Бакинской губ., Закатальского окр. и части Елисаветпольской губ.
	Армянская ССР. Центр г. Эривань.	Закавказская СФСР	Из Эриванской губ. и части Елисаветпольской губ.
	Грузинская ССР. Центр г. Тифлис.	Закавказская СФСР	Из Кутаисской и Тифлисской губ.

единиц образовались:	Дата и на основании какого постановления.
Республик, губерний и областей СССР.	
Чаусский и части Речицкого), части Смоленской губ. (уезды: Горецкий и часть Мстиславльского).	
В состав ее входят: Азербайджанская ССР, Грузинская ССР, Армянская ССР.	Федеральная Конституция принята на I съезде Закавказья 13 декабря 1922 г.
Из Ферганской и Самаркандской обл. (Туркестанская АССР), Бухарской ССР и части Хорезмийской ССР.	Декларация об образовании Узбекской ССР о вхождении в Союз ССР принята на I съезде Советов (Курултае) Узбекистана 17 февраля 1925 г.
Из Туркменской обл. (Туркестанская АССР) и части Хорезмийской ССР.	Декларация об образовании Туркменской ССР и вхождении в Союз ССР принята на I съезде Советов Туркменистана 6 февр. 1925 г.
	Провозглашена 28 апр. 1920 г.
	Провозглашена 2 дек. 1920 г.
	Провозглашена 25 февр. 1921 г.

№№ по пор.	Наименование.	В какую Союзную Республику входят.	Из каких прежних
			Губерний бывш. Российской Империи.
	III. Автономн. республики.		
1	Абхазская ССР. Центр г. Сухум.	Грузин. ССР (Зак. СФСР)	Из Сухумского округа.
2	Аджарская АССР. Центр г. Батум.	Грузин. ССР (Зак. СФСР)	Из части Батумской губ.
3	Башкирская АССР. Центр г. Уфа.	РСФСР	Из частей: Оренбургской, Уфимской, Самарской и Пермской губ.
4	Бурят-Монгольская АССР. Центр. г. Верхнеудинск.	РСФСР	Из частей Иркутской и Забайкальской губ.
5	Дагестанская АССР. Центр г. Махач-Кала.	РСФСР	Из Дагестанской обл. и части Терской обл.
6	Карельская АССР. Центр г. Петрозаводск.	РСФСР	Из частей Олонецкой губ. и Архангельской губ.
7	Киргизская АССР. Центр. г. Пишпек.	РСФСР	Из частей Ферганской и Семиреченской обл.
8	Казакская АССР. Центр г. Кзыл-Орда.	РСФСР	Из областей: Акмолинской, Оренбургской, Семипалатинской, Тургайской, Уральской, Закаспийской и части Астраханск. губ. Присоединены после расшире-

единиц образовались:	Дата и на основании какого постановления.
Республик, губерний и областей СССР.	
	Образована 23 марта 1919 г. постановл. ВЦИК и СНК.
Объединены: Бурято-Монгольская обл. и Монголо-Бурятская авт. обл.	Образована постановл. ВЦИК от 4 июня 1923 г.
	Образована постановл. ВЦИК от 20 января 1921 г.
Преобразована из Труд. Ком. Карелии.	Образована Трудовая Коммуна Карел. пост. ВЦИК 4 августа 1920 г., преобразована в Карел. АССР пост. ВЦИК 24 июля 1923 г.
Из частей Ферганской и Джетысуйской обл. (Туркестанской АССР). Преобразована из Кара-Киргизской авт. обл.	Образована Кара-Киргизская авт. обл. 14 октября 1924 г., затем переобразов. в Киргизскую АССР в феврале 1926 г.
После размежевания Средней Азии присоединены: части Аму-Дарьинской, Сыр-Дарьинской и Джетысуйской обл. (Турк. АССР) и часть Хорезмийск. ССР.	Образована Киргизская АССР пост. ВЦИК и СНК от 20 августа 1920 г., присоединена часть Туркестанской АССР пост. ВЦИК от 14 окт. 1924 г. Переименована в Казакскую АССР.

№№ по пор.	Наименование.	В какую Союзную Республику входят.	Из каких прежних
			Губерний бывш. Российской Империи.
			ния части Сыр-Дарьинской, Семиреченской обл. и часть ханства Хивинского.
9	Крымская АССР. Центр г. Симферополь.	РСФСР	Полуостровная часть Таврической губ.
10	Молдавская АССР. Центр г. Балта.	Укр. ССР	Из частей Херсонской и Подольской губ.
11	Нахичеванская АССР. Центр г. Нахичевань.	Азербайджанская ССР	Из части Эриванской губ.
12	Немцев Поволжья АССР. Центр г. Покровск.	РСФСР	Из частей Самарской и Саратовской губ.
13	Татарская АССР. Центр г. Казань.	РСФСР	Из частей Казанской, Уфимской, Самарской, Вятской и Ульяновской губ.
14	Таджикская АССР. Центр г. Дюшамбе.	Узбек. ССР	Из части Ферганской обл.
15	Якутская АССР. Центр г. Якутск.	РСФСР	Из Якутской области.
16	Чувашская АССР. Центр г. Чебоксары.	РСФСР	Из частей Нижегородской и Ульяновской губ.

единиц образовались:	Дата и на основании какого постановления.
Республик, губерний и областей СССР.	
	Образована пост. ВЦИК 18 окт. 1921 г.
Из частей Одесской и Подольской губ. (Украинск. ССР).	Образована пост. ВЦИК 14 окт. 1924 г.
Преобразована из Трудов. Коммуны Немцев Поволжья.	Труд. Коммуна Немцев Поволжья образов. пост. ВЦИК от 16 апр. 1919 г., преобразована в Республ. пост. ВЦИК 19 декабря 1923 г.
	Образована пост. ВЦИК и СНК от 27 мая 1920 г.
Из части Ферганской области (Турк. АССР) и части Бухарской ССР.	Декларация об образов. принята 4 февр. 1925 г.
	Пост. ВЦИК 20 апреля 1922 г.
Преобразована из Чувашской авт. обл.	Образована постановл. ВЦИК 24 июня 1922 г., преобразована в авт. республику пост. ВЦИК от 21 апреля 1925 г.

№№ по пор.	Наименование.	В какую Союзную Республику входят.	Из каких прежних
			Губерний бывш. Российской Империи.
	IV. Автономн. области.		
1	Адыгейская (Черк.) авт. обл. Центр г. Краснодар.	РСФСР	Из части Кубанской обл.
2	Вотская авт. обл. Центр г. Ижевск.	РСФСР	Из части Вятской губ.
3	Ингушетия авт. обл. Центр г. Владикавказ.	РСФСР	Из части Терской обл.
4	Кабардино-Балкарская авт. обл. Центр г. Нальчик.	РСФСР	Из части Терской обл.
5	Калмыцкая авт. обл. Центр г. Астрахань.	РСФСР	Из частей: Астраханской, Ставропольской губ., Войска Донского и Терской обл.
6	Кара-Калпакская авт. обл. Центр г. Турткуль.	Казак. АССС (РСФСР)	Из частей: Сыр - Дарьинской обл. и ханства Хивинского.
7	Карачаево-Черкесская авт. обл. Центр г. Баталпашинск.	РСФСР	Из частей: Кубанской и Терской областей.
8	Коми (Зырян.) авт. обл. Центр г. Усть-Сысольск.	РСФСР	Из частей: Архангельской и Вологодской губ.

единиц образовались:	Дата и на основании какого постановления.
Республик, губерний и областей СССР.	
	Образована постановл. ВЦИК 27 июля 1922 г.
	Образована постановл. ВЦИК 4 ноября 1920 г.
Из части упраздненной Горской АССР.	Образована постановл. ВЦИК от 7 июня 1924 г.
	Образована постановл. ВЦИК 1 сент. 1921 г.
	Образована постановл. ВЦИК и СНК от 4 ноября 1920 г.
Из части Аму-Дарьинской обл. (Туркестанск. АССР) и части Хорезмийск. ССР.	Образована постановл. ВЦИК 14 октября 1924 г.
	Образована постановл. ВЦИК 12 января 1922 г.
	Образована постановл. ВЦИК 22 августа 1921 г.

№№ по пор.	Наименование.	В какую Союзную Республику входят.	Из каких прежних
			Губерний бывш. Российской Империи.
9	Марийская авт. обл. Центр г. Краснококшайск.	РСФСР	Из частей: Вятской, Казанской и Нижегородской губ.
10	Нагорный Карабах авт. обл. Центр г. Степанакерт.	Азерб. ССР	Из части Елисаветпольск. губ.
11	Ойратская авт. обл. Центр с. Улала.	РСФСР	Из части Томской губ.
12	Северо-Осетия авт. обл. Центр г. Владикавказ.	РСФСР	Из части Терской обл.
13	Чеченская авт. обл. Центр г. Грозный.	РСФСР	Из части Терской обл.
14	Юго-Осетинская авт. обл. Центр г. Цхинвали.	Груз. ССР	Из части Тифлисской губ.
	V. Области, края и губернии.		
1	Брянская губ. Центр г. Брянск.	РСФСР	Из частей: Орловской и Калужской губ.
2	Гомельская губ. Центр г. Гомель.	РСФСР	Из частей: Могилевской, Минской и Черниговской губ.
3	Дальне-Восточный край. Центр г. Хабаровск.	РСФСР	Из частей: Амурской, Приморской, Забайкальской, Камчатской и Сев. части острова Сахалина.

единиц образовались:	Дата и на основании какого постановления.
Республик, губерний и областей СССР.	
	Образована постановл. ВЦИК и СНК 4 ноября 1920 г.
Из Шушинского уезда Азерб. АССР.	
	Образована постановл. ВЦИК от 1 июня 1922 г.
Из части упраздненной Горской АССР.	Образована постановл. ВЦИК от 7 июня 1924 г.
Из части упраздненной Горской АССР.	Образована постановл. ВЦИК от 1 декабря 1922 г.
	Пост. СНК от 1 апреля 1920 г.
	Пост. НКВД 11 июля 1919 г.
	Пост. ВЦИК 4 января 1926 г.

№№ по пор.	Наименование.	В какую Союзную Республику входят.	Из каких прежних
			Губерний бывш. Российской Империи.
4	Иваново-Вознесенская губ. Центр г. Иваново-Вознесенск.	РСФСР	Из частей: Костромской и Владимирской губ.
5	Мурманская губ. Центр г. Мурманск.	РСФСР	Из части Александровского уезда, Архангельской губ.
6	Северо-Двинская губ. Центр г. Великий-Устюг.	РСФСР	Из части Вологодской губ.
7	Северо-Кавказский край. Центр г. Ростов-на-Дону.	РСФСР	Из Кубанской, Терской, Войска Донского областей и Черноморской и Ставропольской губ.
8	Сибирский край. Центр г. Ново-Сибирск.	РСФСР	Из Томской, Тобольской, Енисейской и Иркутской губ.
9	Уральская обл. Центр г. Свердловск.	РСФСР	Из Пермской губ. и частей Тобольской и Оренбургской губ.
10	Сталинградск. губ. Центр г. Сталинград.	РСФСР	Из частей: Саратовской и Астраханской губ. и части обл. Войска Донского.
11	Череповецкая губ. Центр г. Череповец.	РСФСР	Из части Новгородской губ.

единиц образовались:	Дата и на основании какого постановления.
Республик, губерний и областей СССР.	
	Пост. НКВД от 20 июня 1918 г.
	Пост. ВЦИК от 13 июня 1921 г.
	Пост. ВЦИК от 20 июня 1918 г.
	Пост. ВЦИК 4 января 1926 г.
В состав Сев.-Кавк. края вошли: Кубан.-Черн. обл., Донская обл., Ставропольск. губ., Терская губ., Адыгейская авт. обл., Карач.-Черк. авт. обл., Каб.-Балк. авт. обл., Чеченская авт. обл., Ингушетия авт. обл. и Северо-Осетия авт. обл.	Пост. ВЦИК от 2 июня 1924 г.
В состав Сиб. края вошли: Омская, Ново-Николаевская, Алтайская, Томская, Енисейская и Иркутская губ. и Ойратская авт. обл.	Пост. ВЦИК 25 мая 1925 г.
В состав Уральск. обл. вошли: Пермская, Екатеринбургская, Челябинская и Тюменьская губернии.	Пост. ВЦИК от 12 ноября 1923 г.
	Пост. НКВД от 20 марта 1919 г.
	Пост. НКВД от 10 июня 1918 г.

Приложение III

ГУБЕРНИИ БЫВШ. РОССИЙСКОЙ ИМПЕРИИ, УПРАЗДНЕННЫЕ И ВОШЕДШИЕ В НОВЫЕ ОБРАЗОВАНИЯ.

№№ по пор.	Наименование упраздненных губерний и областей.	Куда вошли.
1	Амурская губерния	В Дальне-Восточный край.
2	Бакинская губерния	В Азербайджанскую ССР.
3	Батумская губерния	Частью в Аджарскую АССР (Груз. ССР).
4	Витебская губерния	В ССР Белоруссии и в Псковскую губ.
5	Волынская губерния	В Укр. ССР.
6	Дагестанская губерния . .	В Дагестанскую АССР.
7	Донского войска область . .	В Северо-Кавказский край, в УССР, Сталинградскую губ. и Калмыцкую авт. обл.
8	Енисейская губерния . . .	В Сибирский край
9	Екатеринославская губерния	В Укр. ССР.
10	Елисаветпольская губерния .	В Армянскую ССР и Азербайджанскую ССР.
11	Забайкальская губерния . .	В Дальне-Восточный край.
12	Закаспийская область . . .	В Туркменскую ССР.
13	Закатальский округ	В Грузинскую ССР.
14	Казанская губерния	В Татарскую АССР, в Марийскую авт. обл. и Чувашскую авт. обл.
15	Камчатская губерния . . .	В Дальне-Восточный край.
16	Киевская губерния	В Укр. ССР.
17	Кубанская область	В Сев.-Кавказский край, Карачаево-Черкесскую и Адыгейскую авт. обл.
18	Кутаисская губерния . . .	В Грузинскую ССР и Абхазскую ССР.
19	Минская губерния	В ССР Белоруссии.
20	Могилевская губерния . . .	В ССР Белоруссии и в Гомельскую губернию.
21	Олонецкая губерния	В Карельскую АССР, Вологодскую и в Ленинградскую губернии.
22	Оренбургская губерния . .	В Башкирскую АССР, в Уральскую область и в Казакскую АССР.
23	Пермская губерния	В Уральскую область.

№№ по пор.	Наименование упраздненных губерний и областей.	Куда вошли.
24	Приморская губерния . . .	В Дальне-Восточный край.
25	Подольская губерния . . .	В Укр. ССР.
26	Полтавская губерния . . .	В Укр. ССР.
27	Сахалинский округ	В Дальне-Восточный край.
28	Ставропольская губерния .	В Сев.-Кавказский край.
29	Сухумский округ	В Абхазскую ССР (Груз. ССР).
30	Таврическая губерния . . .	В Крымскую АССР и в Укр. ССР.
31	Терская губерния	В Сев.-Кавказский край.
32	Тифлисская губерния . . .	В Грузинскую ССР.
33	Тобольская губерния . . .	В Уральскую область.
34	Тургайская область	В Казакскую АССР.
35	Уфимская губерния	В Башкирск. АССР и в Уральскую область.
36	Харьковская губерния . . .	В Укр. ССР.
37	Херсонская губерния . . .	В Укр. ССР.
38	Черниговская губерния . .	В Укр. ССР.
39	Черноморская губерния . .	В Сев.-Кавказский край.
40	Эриванская губерния . . .	В Армянскую ССР и в Азербайджанскую ССР.
41	Якутская губерния	В Якутскую АССР.
42	Эмирство Бухарское	В Узбекскую ССР.
43	Ханство Хивинское	В Туркменскую ССР и Кара-Калпакскую авт. обл.

Приложение IV

ВАЖНЕЙШИЕ ПЕРЕИМЕНОВАНИЯ

Современное название.	Прежние названия.	Республика или губерния.
Адыгейская (Черкесская) автон. область	Черкесская (Адыгейская)	Сев.-Кавказ. край
Алма-Ата город	Верный город	Казакская АССР
Артемовск. город	Бахмут город	„ Укр. ССР
Артемовский округ	Бахмутский округ	„ „ ССР
Бальцер город	Голый Карамыш	Немцев Поволжья АССР
Беднодемьянск город	Спасск город	Пензенской губернии
Беднодемьяновск. уезд	Спасский уезд	„ „
Бек Буди город	Карши город	Узбекск. ССР
Бежицкий уезд	Брянский уезд	Брянская губ.
Буйнакск город	Темир-Хан-Шура город	Дагестанск. АССР
Волхов село	Гостинополье село	Ленинградск. губ.
Волховский уезд	Новоладожский уезд	„ „
Гавриловское село	Тала-Курган село	Узбекская ССР
Ганджа город	Елизаветполь город	Азербайджан. ССР
Городецкий уезд	Балахнинский уезд	Нижегородская губ.
Детское село город	Царское село	Ленинградская губ.
Джетысуйская обл.	Семиреченская область	Киргизская АССР
Емецкий уезд	Холмогорский уезд	Архангельская губ.
Запорожье город	Александровск город	УССР
Зиновьевск город	Елизаветград город	УССР
Зиновьевский округ	Елизаветградск. округ	УССР
Ирбитский округ	Туринский округ	Уральская область
Казакская АССР	Киргизская АССР	РСФСР
Киргизская АССР	Кара-Киргизская автономн. обл.	РСФСР
Кара-Коль город	Пржевальск город	Киргизская АССР
Каширинск город	Исаево-Дедово село	Оренбургская губ.
Каширинский уезд	Исаево-Дедовский уезд	„ „
Кзил-Орда	Ак-Мечеть (Перовск)	Казакская АССР
Кингиесп город	Ямбург город	Ленинградская губ.
Красноармейск город	Сарепта колония	Царицынская губ.
Красноград город	Константиноград город	Укр. ССР
Краснодар город	Екатеринодар город	Сев.-Кавказский край
Краснококшайск город	Царевококшайск город	Марийск. авт. обл.
Красный город	Красное село	Ленинградская губ

Современное название.	Прежние названия.	Республика или губерния.
Красный поселок	Сегюнский поселок	Вотская Авт. Обл.
Кропоткин город	Хутор Романовский	Сев.-Кавказский край
Ленинградская губ.	Петроградская губ.	РСФСР
Ленинградский уезд	Петроградский уезд	Ленинградская губ.
Ленинград город	Петроград город	” ”
Ленинакан город	Александрополь город	Армянская ССР
Ленинск-Кузнецкий город	Кольчугино посел.	Сибирский край
Ленинск-Омский	Хут. Атамановский	Сибирский край
Ленинск город	Пришиб город	Царицынская губ.
Ленинск город	Талдом село	Московская губ.
Ленинск город	Н. Чарджуй	Туркмен. ССР
Лысковский уезд	Макарьевский уезд	Нижегородская губ.
Люксембург город	Екатеринфельд	Грузинская ССР
Марксштадт город	Екатеринштадт (Баронск)	Немцев Поволжья АССР
Махач-Кала город	Петровск порт	Дагестанск. АССР
Мирзачульский уезд	Голодно-Степский уезд	Узбекская ССР
Нижне-Тагильск. округ	Верхо-Турский округ	Уральская область
Ново-Сибирск	Ново-Николаевск	Сибирский край
Первомайск город	Ольвиополь	Укр. ССР
Петропавловск-Камчатск. город	Петропавловск	Дальне-Восточ. край
Плавский уезд	Крапивенский уезд	Тульская губерния
Полторацк город	Асхабад	Туркменская ССР
Прикумск город	Святой Крест	Сев.-Кавк. край
Пролетарская станица	Великокняжеская станица	Сальский округ Сев.-Кавк. край
Пугачев город	Николаевск	Самарская губ.
Сальск город	Торговый город	Сев.-Кавк. край
Санчурск город	Царево-Санчурск	Вятская губ.
Сасовский уезд	Шацкий уезд	Рязанская губ.
Свердловск город	Екатеринбург	Уральская область
Свобода город	Лиски город	Воронежская губ.
Северо-Кавказский край	Юго-Восточн. край	РСФСР
Советск город	Кукарка слобода	Вятская губ.
Сталинград город	Царицын город	Сталинградская губ.
Сталинградск. губ.	Царицынская губ.	” ”
Сталин город	Юзовка	УССР
Сталинский округ	Юзовский округ	УССР

Современное название.	Прежние названия.	Республика или губерния
Троцк город	Гатчина	Ленинградская губ.
Тулунский уезд	Нижнеудинский уезд	Иркутская губ.
Туруханск город	Монастырское село	Туруханский уезд Енисейской губ.
Тутаев город	Романово-Борисоглебск	Ярославская губ.
Ульяновск город	Симбирск	Ульяновская губ.
Ульяновская губ.	Симбирская губ.	РСФСР
Урда поселок	Ханская ставка	Казакская АССР
Урицкий поселок	Всехсвятск. посел.	Кустанайская губ.
Урицкий уезд	Всехсвятский уезд	" "
Фергана город	Скобелев	Узбекская ССР
Халтурин город	Орлов	Вятская губерния
Халтуринский уезд	Орловский уезд	" "
Червень город	Игумен	Белорусская губ.
Чорохский уезд	Батумский уезд	Аджарская АССР
Шамхор город	Аннено город	Азербайдж. ССР
Шевченковский уезд	Корсунский уезд	Укр. ССР

Приложение V

БИБЛИОГРАФИЧЕСКИЙ УКАЗАТЕЛЬ.

I. Источники общего характера.

Народное хозяйство СССР. Издание ЦСУ 1924 г.

Народное хозяйство СССР в цифрах. Издание ЦСУ 1925 г.

Бюллетени Центрального Статистического Комитета за 1923, 24, 25 г.г. Изд. ЦСУ СССР.

Местный бюджет СССР на 1923 — 24 г. Изд. УМФ НКФ СССР.

Местный бюджет РСФСР на 1924 — 24 г. Изд. УМФ НКФ РСФСР.

Сулькевич С. „Административно-политическое строение СССР“ 1925 г.

Весь СССР. Изд. ЦУП ВСНХ за 1923—1924 г.

Промышленность, торговля и кооперация СССР. Изд. Из-ва „Экон. Жизнь“ 1925 г.

Справочник коммунального работника. Изд. НКВД РСФСР 1925 г.

Сельское хозяйство СССР по налоговым данным. Изд. Фин. Издат. 1924 и 1925 г.г.

II. Источники, относящиеся к целому району.

Сибирь после районирования. Изд. Сиб. Крайиздат 1925 г.

Вся Украина на 1924 — 25 г. Изд. Укр. Красн. Креста 1925 г.

Вся Сибирь на 1924 г. Изд. С.-З. Обл. Отд. Изв. Вик. Ленинград 1924 г.

Северный Кавказ после районирования.

Уральский статистический ежегодник 1923 — 24 г. Изд. Обл. Статбюро Уральского.

Дальне-Восточная Область после районирования.

Ежем. журн. Краевого Экосо. Хабаровск. 1924, 1925 г.г.

Экономическая жизнь Дальнего Востока.

Нижнее Поволжье. Ежем. журн. Саратов. Губкома. 1924, 1925 г.г.

Жизнь Сибири. Ежем. журн. Изд. Сибревкома. Новониколаевск.

Хозяйство Украины. Ежем. журн. Изд. Укр. Экон.-Харьков. 1924, 1925 г.г.

Вятско-Ветлужский край. Ежем. журн. Оргбюро Вятско-Ветл. края и Вятского Губисполкома. Вятка.

Вестник Карело-Мурманского края.

Вся Белоруссия на 1925 г. Белгосиздат.

В. Болдырев и Ф. Скурский. Сибирский край в цифрах. Изд. Сибкрайиздат 1925 г.

III. Источники по отдельным губерниям и областям.

Аджаристан.

Статистический сборник 1913 — 1925 г г. Батум.

Адыгейская.

Бюллетень Адыгейско-Черкесского областного статистического бюро. Краснодар 1923 г.

Историко-экономический обзор Адыгейской автономной области 1923 г. Краснодар 1923 г.

Азербайджан.

Азербайджанское нефтяное хозяйство. Ежемесячный журнал. Баку 1922—23—24 г.г.

Алышевский. Баку и промыслово-заводский район по данным переписи 1923 г. Баку 1922 г.

Его же. Городское население Азербайджана по предварительным итогам переписи 1923 г. Баку 1923 г.

Статистический Бюллетень по гор. Баку 1920 — 21 г.

Бюллетень Статистического Отдела Бакинского Совета 1923 г.

Известия Азербайджанского Центрального Статистическрго Управления. 1922, 23, 24 г.г. Баку.

Итоги Всеарбайджанской сельско-хозяйственной переписи 1921 г. Баку 1923 г.

„Народное хозяйство“. Журнал, издание

Азербайджанского СНХ. Баку 1920—1921 г.

Перепись просветительных учреждений Азербайджана 1922 г. Баку 1922 г.

Разутов А. Торговые заведения городов и поселений городского типа Азербайджана по переписи 1923 г. Баку 1924 г.

Список населенных мест Азербайджана. Баку 1922 г.

Школы I и II ступени Бакинского Отдела Народн. образования за 1924—25 г. Баку 1925 г.

„Экономический Вестник.“ Журнал ЭКОСО Азербайджана. Баку, 1922, 23, 24, 25 г.г.

Юркевич. Народное образование в АССР. Баку 1923 — 25 г.г.

Статистический ежемесячник. Баку 1922, 23, 24 г.г.

Акмолинская губерния.

Бюллетень Акмолинского Губернского Бюро статистики труда. Павловск 1923 г.

Мертвый инвентарь в хозяйстве сельского населения Акмолинской области 1917 г. Омск 1917 г.

Итоги сельскохозяйственной переписи 1916 г. в Акмолинской области. Омск 1917 г.

Памятная книжка гор. Омска и Акмолинской области на 1913 г. Омск 1913 г.

Сельско-хозяйственный обзор Акмолинской области за 1913 — 1917 г.г. Омск 1914 — 17 г.г.

Описание Акмолинской области 1916 г.

Обзоры Акмолинской области (приложение к губернаторским отчетам за период с 1870 — 19 4 г.г.).

Состояние сельск. хозяйства Акмолинской губ. в 1924 г. Петропавловск. 1925 г.

Справочник по статистике труда за 1924 г. Петропавловск 1925 г.

Актюбинская губ.

Материалы к определению товарности киргизского хозяйства Актюбинской губ. 1925 г. Актюбинск 1925 г.

Отчеты Актюбинского Губэкосо. Актюбинск 1922 г.

Алтайская губ.

Алтайский Кооператор. Журнал Алтгубсоюза 1920 — 1923 г. Барнаул 1924 г.

Бюллетени Алтайского губернского статистического бюро. Барнаул 1921, 23, 24 г.г.

Алтайская губ. по переписи 1920 г. Барнаул 1922 г.

Алтайский ежегодник за 1921 и следующие годы. Барнаул.

Итоги Всерос. сел.-хоз. переписи по Алтайск. г.1920 г. Барнаул 1923—24 г.

Поволостные итоги некоторых основных экономических данных всероссийской переписи 1917 г. по Алтайской губ. Барнаул 1919 г.

Материал по статистике Алтайской губ. 1922 г. Барнаул 1922 г.

Очерки Алтайского края под редакцией Б. Быкова и Веретанина 1925 г. Барнаул 1925 г.

Отчеты Совета Народного Хозяйства Алтайской губ. Барнаул 1922 г.

Государственная и кооперативная торговля в Алтайской губ. в 1923 г. Барнаул 1924 г.

Отчеты Алтайского Губэкосо. Барнаул 1922 г.

Амурская губ.

Грум-Гржимайло. Описание Амурской области 1894 г.

Итоги сельско-хозяйственной переписи Амурской области в 1917 г. Благовещенск 1922 г.

Предварительные итоги сел.-хоз. переписи Амурской губ. в 1923 г. Благовещенск 1924 г.

Памятная книжка Амурской области. Благовещенск 1901 — 16 г.г.

Кустарно-ремесленные промыслы на Нижнем Амуре 1916 г. Хабаровск 1916 г.

Сборник статистико-экономических сведений по Амурской губ. на 1917 г. Благовещенск 1917 г.

Статистический справочник по сельскому хозяйству Амурской губ. на 1923 г. Благовещенск 1923 г.

Армянская ССР.

Труды Центрального Статистического Управления ССР Армении 1924 г. Эривань 1924 г.

„Экономический Вестник СР Армении“. Ежем. журнал. Эривань 1924 г.

Архангельская губ.

Обзоры Архангельской губ. за период с 1870 по 1914 г. Приложение к губернаторским отчетам. Архангельск.

Иванов. Кооперация в Архангельской губ. 1915 г. Архангельск 1915 г.

Предварительные итоги демографическо-профессиональной переписи 1920 г. по Архангельской губ. Архангельск 1920 г.

Пямятная книжка для Архангельской губ. с 1903 — 1916 г.г. Архангельск 1916 г.

Справочная книжка Арханг. губ. 1901 г. Архангельск 1901 г.

Статистический Сборник по Архангельской губ. за 1917 — 1924 г.г. Архангельск 1925 г.

Краткие статистические сведения по Архангельской губ. на 1924 — 25 г. Архангельск 1924 — 25 г.

Краткий справочник по Арханг. губ. на 1925 г. Архангельск 1925 г.

Календарь на 1926 г. по Арханг. губ. Архангельск 1926 г.

Отчеты Архангельского Губэкосо. Архангельск 1921 — 1922 г.

Астраханская.

Статистические обзоры Астраханской г. с 1894 по 1912 г. Астрахань.

Материалы по районированию Астраханской губ. 1924 г. Астрахань 1924 г.

Отчеты Астраханского Губэкосо. Астрахань 1923 г.

Башкирия.

Бюллетени Башкирского ЦСУ за 1923, 24, 25 г.г. Стерлитамак.

Отчеты Башкирского Экосо. Стерлитамак 1922 г.

Белоруссия.

Статистический ежегодник БССР на 1923 — 24 г. Минск.

Брянская губ.

Краткий статистический справочник по Брянской губ. за 1923 — 24 г. Орел 1924 г.

Отчеты Брянского Экосо. Брянск 1921 г.

Бурят-Монгольская республика.

Бутыринские горько-соленые озера Бурят-Монгольской Республики и их промысловое значение. Верхнеудинск 1925 г.

Жизнь Бурятии. Ежемесячный журнал. Верхнеудинск 1924 г.

Миротворцев К. Н. Сельское хозяйство в Бурят-Монгольской авт. обл. 1923 г. Верхнеудинск.

Бурят-Монгольская Республика. Очерки и Отчеты Госплана Бурят-Монгольской Республики 1925 г. Верхнеудинск 1925 г.

Список населенных пунктов Бурят-Монгольской Автономной ССР. Верхнеудинск 1925 г.

Витебская губ.

Календарь на 1924 г. Витебск 1923 г.

Экономобзор Витебской губ. за 1914 г. Витебск.

Отчеты Витебского Губэкосо. Витебск 1921 г.

Обзоры Витебской губ. за период с 1873 — 1914 г. Приложение к губернаторским отчетам. Витебск.

Владимирская губ.

Губернаторские отчеты за период с 1873 по 1914 г. Владимир.

Города Владимирской губ. в цифрах. 1924 г. Владимир 1924 г.

Статистический ежегодник Владимирской губ. Ковров 1923 — 24 г. Владимир.

Отчеты Владимирского Губисполкома за 1923, 24, 25 г.г.

Справочник — календарь по Владимирской губ. на 1923 — 24 г. Владимир.

Статистический справочник по Владимирской губ. 1924 г. Владимир.

Сельское хозяйство и кустарная промышленность Владимирской губ. 1923 г. Ковров 1923 г.

Чернобровцев. Сельско-хозяйственные районы Владимирской губ. Владимир 1925 г.

Отчеты Владимирского Губэкосо. Владимир 1921—22 г.

Вологодская губ.

„Вестник Народного хозяйства Вологодской губ.“ Ежемесячный журнал. Вологда 1921 г.

Губернаторский отчет за период с 1873 по 1914 г Вологда.

Предварительные итоги Всероссийской городской переписи по Вологод. г. 1923 г. Вологда 1923 г.

Календарь-справочник Вологодской губ. за 1922, 23, 24, 25 г.г. Вологда.

Кооперация Вологодской и Северо-Двинской губ. 1919 г. Вологда 1919 г.

Деловой справочник Вологодской губ. Вологда 1923 г.

Статистический Вестник Вологодской г. за 1920, 21, 22, 23, 4 и 25 г.г. Вологда.

Отчеты Вологодского Губэкосо. Вологда 1923 г.

Волынская губ.

Бюллетень Волынского Губернского Статистического Бюро. Житомир 1922—23 г.г.

Земские ежегодники Волынской губ. Житомир.

Памятная книжка Волынской губ. с 1887 по 1917 г. Житомир 1886—1917 г.г.

Підсумки весняного віборкового перепісу селяньскіх господарств Волинской губ. 1925 році. Житомир 1925 г.

Кустарные промыслы Волынской губ. по данным текущей сельско-хозяйственной переписи 1914 г. Житомир 1914 г.

Отчеты Волынского Губэкосо. Житомир 1922 г.

Воронежская губ.

Брук. Б. Производственные районы Воронежской губ. 1921 г. Воронеж 1921 г.

Воронов. Групповой состав Воронежской губ. 1925 г. Воронеж 1925 г.

Экономика и география Россошинского, Острогожского, Богучарского и Валуйского уездов Воронежской губ. 1924 г. Воронеж 1924 г.

Население и хозяйство Воронежской г. 1925 г. Воронеж 1925 г.

Обзор Воронежской промышленности за 1922—23 г. Воронеж 1923—24 г.

Полюта. „Хозяйство Воронежской г. в 1923—24 г.“ Воронеж 1924 г.

Статистический бюллетень Воронежского Губстатбюро. Воронеж 1923 г.

Статистический ежемесячник Воронежского Губстатбюро. Воронеж 1924 г.

Земские статистические сборники. Воронеж.

Губернаторские отчеты за время с 1873 по 1914 г. Воронеж.

Вятская губ.

Бюллетени Губстатбюро 1920 г. Вятка.

Отчеты Губстатбюро. Вятка 1921 г.

„Вятская Жизнь“—ежемесячный журнал. Вятка 1923—24 г.

„Вятское народное хозяйство“. Ежемесячный журнал. Вятка 1919 г.

Отчеты Вятского Губисполкома. Вятка 1924 г.

Местная промышленность Вятской губ. 1923—24 г. и в I-м полугодии 1924—25 г. Вятка 1925 г.

Отчеты Вятского Губэкосо. Вятка 1922 г.

Работы Вятского Губплана. Вятка 1924 г.

Сельско-хозяйственные районы Вятской губ. Вятка 1924 г.

Список ярмарок Вятской губ. по данным на 1924 г. Вятка 1925 г.

Танаевский В. А. Грузообороты Вятско-Ветлужского края. Вятка 1925 г.

Губернаторские отчеты за время с 1873 по 1914 г. Вятка.

Гомельская губ.

Бюллетени Губернского статистического бюро. Гомель 1923 г

Отчеты Губернского Статистического Бюро 1923 г.

Календарь-Справочник Гомельской губ. на 1924 г. Гомель 1924—25 г.

Состояние сельского хозяйства Гомельской губ. в 1925 г. Гомель 1925 г.

Экономические очерки Гомельской губ. 1925 г. Гомель 1925 г.

Отчеты Гомельского Губэкосо. Гомель 1921—22 г.

Горская Республика.

Бюллетени Горского Статистического Управления. Владикавказ 1921—22 г.

Известия Горского Статистического Управления. Владикавказ 1922 г.

Отчеты горского Экосо. Владикавказ 1922—23 г.

Грузинская ССР.

Бюллетени ЦСУ Грузии. Тифлис. 1922, 23, 24 и 25 г.г.

„Вестник Статистики Грузии“. Тифлис 1921 г.

Гехтман. Экономическая география Грузии. Тифлис 1924 г.

Итоги Всегрузинской городской переписи 1923. Тифлис 1923 г.

Итоги сельско-хозяйственной переписи 1917 г. Тифлис 1920 г.

Материалы по изучению Грузии 1925 г. Тифлис 1925 г.

Статистический сборник за 1900—1921 г.г. Тифлис 1923 г.

Дагестанская АССР.

Бюллетени Статистического Управления. Махачь-Кала 1923—24 г.

Промышленность Дагестана за пять лет, 1920—25 г.г. Буйнакск 1925 г.

Самурский. „Дагестан 1925 г.“ Махачь-Кале.

Труды Дагестанского Статистического Управления. Махачь-Кале 1924 г.

Дальний Восток.

Богатства Дальнего Востока 1923 г. Хабаровск.

Экономическое расслоение Д. В. деревни 1925 г. Хабаровск 1925 г.

Бюллетень Д. В. Областного Конъюнктурного Совета за 1923 и следующие годы. Хабаровск 1925 г.

Итоги городской переписи 1923 г. на Дальнем Востоке. Чита 1925 г.

Материалы по районированию Дальнего Востока. Хабаровск 1925 г.

Итоги сельско-хозяйственной переписи 1923 г. на Дальнем Востоке. Чита 1924 г.

Карта путей сообщения Дальнего Востока.

Лежнин. Дальний Восток. Чита 9122 г.

Обзоры экономической жизни русского Дальнего Востока 1923 г. Владивосток 1923 г.

Сельско-хозяйственные богатства Дальнего Востока 1924 г. Хабаровск 1925 г.

Состояние золотопромышленности ДВО в 1923–24 г. Хабаровск 1925 г.

Статистический Справочник ДВО за 1925 г. Хабаровск 1925 г.

Статистический Вестник ДВО. Чита 1924 г.

Целищев. Экономические очерки Дальнего Востока. Владивосток 1925 г.

„Экономическая сжизнь Дальнего Востока“. Ежемесячный журнал. Чита 1923 г.

Джетысуйская.

Бюллетени Джетысуйского Областного Статистического Бюро. Алма-Ата 1923—24 г.

Отчеты Джетысуйского Губэкосо. Алма-Ата 1923 г.

Донецкий округ.

Бюллетени Донецкого Губернского Статистического Бюро. Бахмут 1921—1922 г.

Итоги переписи 1917 г. Бахмут 1919 г.

Итоги сплошной подворной переписи 1923 г. Харьков 1923—24 г.

Карта промысловых предприятий Донецкой губ. на 1924 г. Харьков 1924 г.

Статистика Донбасса. Ежемесячный бюллетень. Бахмут 1923—24 г.

„Хозяйство Донбасса“. Двухнедельный журнал. Харьков 1923—24 г.

Отчеты Донецкого Губэкосо. Миллерово 1922 г.

Донской округ.

„Донской Статистический Вестник“. Ростов н/Д 1923 г.

Донской статистический ежегодник. Ростов н/Д 1922—23 г.

Отчеты Донского Экосо. Азов 1922 г.

Забайкальская губ.

Бюллетени Губстатбюро. Чита 1924 г.

Отчеты Губисполк. с 1921 г. Чита 1925 г.

Итоги сельско-хозяйственной переписи в 1913 г. Чита 1918 г.

Материалы по статистике Забайкальской губ. в 1924 году. Чита 1924 г.

Закавказская СФСР

Авербах. Народное хозяйство Закавказья в 1923—24 г. Тифлис 1925 г.

Бюллетень Закавказского ЦСУ. Тифлис 1924 г.

Долгушин. Леса Закавказья в 1924 г. Тифлис 1924 г.

Дубенский. Очерки по экономической географии Закавказья. Тифлис 1924 г.

„Закавказская кооперация“. Ежемесячный журнал. Тифлис 1923 г.

„Закавказье“. Статистико-экономический сборник 1925 г. Тифлис 1925 г.

Объяснительная записка к бюджету ЗСФСР на 1925—26 г. Тифлис 1925 г.

Кооперация в Закавказье по материалам НК РКИ ЗСФСР. Тифлис 1925 г.

Закавказский финансово-статистический сборник 1924 г. Тифлис 1924 г.

Урожаи и состояние скота в Закавказьи в 1916 г. Тифлис 1917 г.

Сельское хозяйство Закавказья в 1924—25 году. Тифлис 1925 г.

„Экономический Вестник Закавказья“. Ежемесячный журнал.

Запорожская.

Бюллетень Запорожского губ. Статистического Бюро—1922 г.

Итоги сельско-хозяйственной переписи 1920—21 г. (Запорожск. Губ. стат. бюро)—1922 г.

Конъюнктура (хозяйственная) Запорожья в первом полугодии 1924—25 г.

Никополь. Бирж. Ком. ЗТБ 1925 г.

Описание (естественно-историческое) Запорожской губ. Запорожье, Гос. Изд. 1922 г. (Запорожск. Губ. Стат. Бюро).

В. І. Соколов, Д. В.—Естеств. истор. очерк. Запорожск. и Гуляйпольского уездов (с картой) Запорожье 1922 г.

Список цензовых промышленных заведений Запорожской губ. на 1 января 1922 г. (Запорожск. Губстатбюро).

„Хозяйство Запорожья“. Орган Запорожского Губэкономсовещания.

„Запорожье“. № 3—4, февраль и март.

Отчет Запорожского Губэкономсовещания Совету Труда и Обороны на 1 января 1922 г. Запорожье 1922 г.

Иваново-Вознесенская.

Бюллетень Иваново-Вознесенского Губ. Стат. Бюро. Ежегодник. (Иваново-Вознесенской губ.). (Календарь-справочник) Ив.-Вознесенск на 1920—1921 г.

Итоги (предварительные) Всероссийской переписи населения 1920 г. Иваново-Вознесенск 1920 г. (Ив.-Возн. Губ. Стат Бюро).

Иваново-Вознесенское Губернское Краеведческое Совещание 25 января 1925 г. Тезисы докладов.

Иваново-Вознесенск. Губ. Научн. О-во Краевед. 1925 г. Руководство к собиранию материалов по изучению Иваново.-Вознесенск. губ.

Иваново -Вознесенск. Губ. Научн О-во Краев. 1924 г. Труды Иваново.-Вознесенск. Научного О-ва Краеведения Иваново-Вознесенск 1924 г.

„Известия Иваново Вознесенск. Губерн. Экономич. Совещания“. Ежемесячный журнал Иваново-Вознесенск 1921—1922 г.

Календарь (Иваново-Вознесенской Губернии) на 1919 г. Ив.-Вознесенск. 1919 г.

Отчет XII Губ. Съезду Советов РК и Кр. Деп. и отчет Губ. Эконом Сов. Совету Труда и Обороны. Иваново-Вознесенск 1922 г.

Месяцев П. Ближайшее мероприятие для поднятия производительности земледелия Ив.-Вознесенск. губ. (Ив.-Вознесенск. Губ. Земельн. Отд.) 1920 г.

Обзор (краткий сельско-хозяйствен.) губ. за 1920—21 г.г. (Ив.-Вознесенск. Губ. Стат. Бюро) 1922 г.

Общество (Иваново-Вознесенск. Губ. Научное) Краеведениа. Программа и тезисы Краеведческого съезда 5—8 октября 1924 г. (издан. литограф).

Отдел (Ив.-Вознесенской губ. Земельный). Отчет за время с 1/VII по 1/IV—1920 г. и план работ на предстоящий летний период.

Переписи (Всероссийские) 1920 г. Иваново-Вознесенская губ. Серия 1. Перепись населения.

Вып. 2. Распределение населения по полу, возрасту и грамотности. Иваново-Вознесенск 1921 г. (Труды Иваново-Вознесенск. Губстатбюро).

Серия 2. Сельско-хозяйственная перепись. Предварительные итоги переписи по волостям.

Съезд (12 губернский) Советов РК и Кр. Деп. Иваново-Вознесенской губ. 10—15 декабря 1922 г. Иваново-Вознесенск 1922 г.

Совет (Иваново Вознесенск. губ.). Народное хозяйство. Отчет о работе с 1/VIII—1918 г. по 1/I 1920 г. Изд. Секц. при Управлении Делами Губсовнархоза. Иваново-Вознесенск 1920 г.

Список населенных мест и алфавитный указатель к нему по Иваново-Вознесенской губ. (Составлен на основании материалов переписей 1920 г.). Иваново-Вознесенская губ. Губстатбюро 1922 г.

Экономсовещание (Ив.-Вознесенск. губ.). Отчет на 1 октября 1921 г. (см. в книге Известия Иваново-Вознесенск. губ. Эк. Сов. 1921 г. № 1), август 1922 г.

Экономсовещание (Ив.-Вознесенск. уездное). Отчет. Иван.-Вознесенск 1921 г.

Экономсовещание (Шуйск. уездн.) Ив.-Вознесенск. губ. Отчет Совету Труда и Обороны с 1/I по 1/X—1921 г. (Экономсовещание) Юрьев. Уездное (Ив.-Возн. губ. Отчет Совету Труда и Обороны с 1/I—1921 г. Юрьевец 1921 г.

Иркутская губ.

Бюллетень Иркутского Губстатбюро 1923 г.

Бюллетень Иркутского Губстатбюро и Иркутской Товарной Биржи. Иркутск 1924 г.

Ежегодник (статистический) Иркутской губ. Иркутск. Губэконом. 1924 г. Итоги предварительного подсчета материалов переписи 1917 года по Иркутской губернии под редакцией К. М. Миротворцева. 1919 г.

Материалы Иркутского Губстатбюро 1920—24 г.г.

Перечень переселенческих, отрубных, хуторских и запасных участков Иркутской губ. 1916 г. Справочник по Иркутской губ. 1925 г. Губисполком 1925 г.

Хозяйство (народное Иркутской губ.) к ноябрю 1921 г.

Отчет Иркутского Губэкономсовещания 1921 г.

Черкунов А. Н. Урожай 1923—24 с.-х. года в Иркутской губ. 1924 г.

Черкунов А. Н. и Соколов М. Н. Иркутская губ. на Всероссийской с.-х. и куст.-пром. выставке 1923 г. в Москве. 1923 г.

Экономический Бюллетень Секции Экономической Статистики Губстатбюро 1922—23 г.

Экономсовещание (Иркутск. губ.) Отчет Совету Труда и Обороны 1922—23 г.

Кавказ.

Ишаханян Б. Народности Кавказа, состав населения, профессиональная группировка и общественное расслоение кавказских народностей (статистико-экономическое исследование). С пред. Патканова. П. 1917 г.

Марторoскан Г. К. Фабрично-заводская промышленность на Тереке. Предисл. проф. М. Н. Соболева. Владикавказская губ. Губ. Отд. Нар. Обр. 1924 г.

Фарфоровский С. Народное образование у нагайцев Северного Кавказа в связи с их современ. бытом.

Казакская АССР.

Валеев А. В.—Очерк о деятельности и состоянии инвалидной кооперации в Кирреспублике. Оренбург 1924 г.

Вельман В. И. Народное хозяйство КССР и наши очередные задачи. Экосо КССР 1924 г.

Глинка К. Д. Почвы Киргизской Республики (НКЗ и с-х научно-исследоват. Институт) 1923 г.

Инструкция к производству подготовительных работ по земельному исследованию 1926 г. (Казакск. Центр. Стат. Управл.) 1925 г.

Итоги сельско-хозяйственной переписи КССР 1924 г. (ЦСУ КССР) 1925 г.

Комиссариат (Народный) Земледелия Казакской ССР. Годовой отчет Народного Комиссариата Земледелия за 1923—24 год под общей редакцией С. К. Карнонко. 1925 г.

Крашенинников И. М. „Растительный покров Киргизской Республики“ с картой и 14 фотографиями 1925 г.

Материалы по финансированию Киргизской Республики (Общая часть и описание округов) Гос. Изд. 1925 г.

Обзор (Статистико-экономический) Киргизской Сов. Соц. Респ. 1923 г.

Обзор народного хозяйства Киргизской АССР 1924 г. под редакцией Крутилина И. П. 1925 г.

Положение о статистических учреждениях КССР. Гос. Изд. 1924 г.

Развитие (хозяйственное) Киргизской Сов. Соц. Респ. Отчетн. обзор Кирг. Экон. Совещания за 1923—24 г. 1924 г.

Совет Труда и Обороны КССР. Отчет Сов. Труда и Обороны. РСФСР о деятельности с 1/I по 1/X 1921 года. Оренбург 1921 г.

Список населенных пунктов КССР губерний: Актюбинская губ. Адаевский район, Букеевская, Кустанайская, Оренбургская и Тургайский район. (ЦСУ КССР 1923 г.).

„Статистический Вестник“. Орган ЦСУ Киргизской ССР 1924 г.

Труды общества изучения Киргизского края. Кирг. Гос. Изд. 1921—24 г.

Хозяйство (сельское) Киргизской ССР в 1923 г. по итогам сельско-хозяйственной переписи 1923 г. (Кирг. ЦСУ) 1924 г.

Цены губернских рынков в КССР за 1922—1923 г. „Экономическая Жизнь Киргизского Края“. Двухнедельный журнал Совета Труда и Обороны 1921 г.

Казанская губ.

Бюллетень (Сельско-хозяйственный) № 9. Урожай яровых и состояние озимых на 1/V—1919 г. Казанск. Губстатбюро. Секция текущей сельско-хозяйственной статистики) 1919 г.

Бюллетень статистики цен. Казань. (Стат. Управление ТССР) 1924 г.

Ежегодник Казанского Городского Музея Отчет совета Музея за 1914—16 г г. Казань 1915—17 г.г.

Казанов Исхак. Казань Центр. Волжско-Камской Области. Очерк. Казань 1923 г.

„Казанский Земледелец“. Сельско-хозяйственный журнал с отделами: лесоводство и рыболовство. (Отд. Земхоз. Сов.). Казань 1919 г.

Обзор (Сельско-хоз.) Казанской губ. Казань 1909—17 г.г.

Первушин Н. В. Казанский край как промышленно-торговый и потребляющий район. (ТССР Стат. Управление) 1922 г.

Перцев В. В. Очерки статистики и экономики Казанской губ. Казанского Губпрод. К-та 1919 г.

Победоносцев И. Ф. Население города Казани 1863—1922 г.г. (Стат. Управ. АТССР) 1923 г.

Справочник по гор. Казани и Казанской губ. на 1920 г. Изд. Казанск. Губисполкома 1920 г.

Труды Казанского Статистического Кабинета (ТССР Стат. Управл.) 1922 г.

Калмыцкая авт. область.

Бюллетень Областного стат. бюро Калмыцкого Трудов. Народа 1922 г. № 1. Астрахань.

Книжка (записная) агента Областного стат. бюро Авт. Области Калмыцкого народа на 1924 г.

Материалы Всероссийских переписей 1916, 17, 20 г.г. по Калмыцкой степи (поволостные итоги). 1. Сельско-хоз. Облстатбюро 1922 г.

Тетрадь таблиц по статист. населения, экономической и текущей сельскохозяйственной на 1924 г. Обл. Стат. Бюро Авт. Обл. Калмыцкого Народа.

Экономсовещания Калмыцкой области. Отчет за время с 1/I по 1/VII 1922 г. Астрахань 1922 г.

Калужская губ.

Дядиченко А. М. Статистико-экономическое исследование грунтовых дорог Калужской губ. Губ. Зем. Управ. Калуга 1916 г.

Ежегодник (статистический) Калужской губ. за 1922 г. под редакцией Заведующего Стат. Бюро Сосницкого. 1923 г.

Известия Калужского Губсовета Народн. Хозяйства 1918 г. № 5.

Итоги Всероссийской сельско-хоз. переписи 1920 г. Калужск. губ. Население, скотоводство, посевная площадь, птицеводство, пчеловодство и инвентарь. Калужск. Губстатбюро 1921 г.

Итоги (поуездные) весеннего выборочного обследования крестьянских хозяйств в Калужской губ. в 1921 г. Секция текущ. с.-х. Статистики 1921 г.

Итоги (предварительные) Всероссийской переписи населения 1920 г. по Калужской губ. Губстатбюро 1921 г.

Комитет (Калужск. губ. Исполнит.). Отчет Калужского Губернского Исполнительного Комитета и Губернского Экономического Совещания за время с 1/X—1922 г. по 1/X—1923 г. Калуга 1923 г.

Лет пять с 14/X—1918 г. по 14/X—1923 г. Сборник материалов к юбилею существования Калужского Губ. Стат. Бюро под редакцией Заведующего Губстатбюро Сосницкого В. И. Калужск. Губстатбюро 1923 год. Очерки Калужской губернии. Калуга 1925 г.

Решников И. И. Калужская деревня в 1923 г. Калуга „Коммуна“ 1925 г.

Справочник (сельско-хозяйственный) Калужской губ. Губземотдел 1922 г.

Съезд представителей уездных советов народного хозяйства Калужской губ. 20—24 октября 1918 г. Губсовет Народного Хозяйства 1919 г.

Численность городского и сельского населения Калужской губ. по данным 2-й всероссийской народной переписи 1920 г. Губстатбюро 1922 г.

Экономсовет (Малоярослав.) Отчет о деятельности с 1/VIII по 1/X—1921 г. Малоярославец.

Экономсовещание (Мещевск. уездн.) Калужск. губ. Отчет за время с 1 апр. 1921 г. по 1 января 1922 г. Мещевск 1922 г.

Калмыцк. народа авт. обл.

Книжка (записная) агента Обл. Стат. Бюро.

Автообласть Калмнарода. Астрахань, 1924 г.

Камчатская губ.

Камчатка в 1923 году. (Обзор Камчатской губ. по данным Камчатского Губревкома). Под редакцией М. И. Целищева. Приложение к отчету Дальэкосо Эконом. Сов. РСФ СР 1924 г.

Карачаево-Черкесская авт. обл.

Вестник статистики Карачаево-Черкесской Авт. Области.

(Баталпашинск. Обл. Стат. Бюро 1923 г.).

Карельская Трудовая Коммуна.

Бюллетень Карельско-Олонецкого Губ. Стат. Бюро. Петрозаводск 1921 г.

Ежегодник (статистический) Карелии 1923 г. (Стат. Управление 1922 г.).

Комитет Карельск. Областн. Исполнит. (Раб. Кр. и Красн. Деп.). Доклад к 3 Всекарельскому Съезду Советов. Карельск. Обл. Исполнит. Ком. 1922 г.

„Кооперативная жизнь Карелии“. Орг. Карельской Области Союза Потребительск. Обществ. Петрозаводск. 1921 г. № 11. 1923 г. № 8—10, 13—16. Обзор статистический 1923—24 г. Петрозаводск. 1925 г. (Авт. Карельск. Соц. Сов. Республик).

Обзор (статистический) 1923—24 г. Петрозаводск 1924 г.

Органы (финансы КТК). Отчет к 3 Всекарельскому Съезду Советов финансовых органов КТК за отчетный период между 2 и 3 съездами Советов. Кар. Финотдел 1922 г.

Учреждения (областные) КТК. Отчет областных учреждений Карельской Трудовой Коммуны СНК и СТО на 1 октября 1921 г. (Эконом. Совещ. Карельской Трудовой Коммуны).

Перепись 1920 г. Итоги сельско-хозяйственной переписи. Прибавление к „Бюллетеню“ № 14—17 1921 г. Карельско-Олонецк. Стат. Бюро.

Республики (Карельская) Административные границы на 1/II—1924 года. Стат. Управление.

Съезд (3 Всекарельский) Советов. Ежедневный бюллетень съезда 1922 г. № 1—5.

Союз (Карельский) потребительных обществ. Отчет за 1923 г. Петрозаводск 1924 г.

Экономический Вестник Карелии. Орган Экон. Сов. Карельско-Трудовой Коммуны 1921 г.

Киевская губ.

Биск И. С. К вопросу о социальном составе населения г. Киева (по данным переписи 1917 г.). Киев 1920 г.

Брянский А. М. Крестьянские бюджеты Киевской губ. в 1922—23 г. Киев 1924 г.

Бюджеты (крестьянские) Киевской губ. в 1923—24 г. Киевск. Губ. Стат. Бюро 1925 г.

Бюллетень Киевского Губернског Совета Нар. Хозяйства. Киев 1921 г.

Бюллетень (ежедневный) по г. Киеву. Киев 1919 г.

Відомости (До-Яки Статистически) по Киівщині Відбиток 3. Календарь и записные книжки корреспондента КГНР на 1919 рік. Киев 1919 г.

Губкоммун. Отдел (Киевский). Обзор деятельности за 1922 г. Киев 1923 г.

Губкоммун. Отдел (Киевский) Обзор деятельности за 1923 г. Киев 1924 г.

Дубенецкий Н. О. Условия и ход произрастания хлебов урожая 1918—1919 г. с.-х. в Киевской губ. Киев. 1920 г.

Ежегодник (статистический) Киевской губ. 1923 г. ч. I—II (ЦСУ Киевск. Губстатбюро) 1924 г.

Итоги (предварительные) демографической переписи 1920 г. по Киевской г. (Киев. Губстатбюро) 1921 г.

Календарь и записная книжка Земского Нар-та Киевской губ. на 1916 год. Киев 1916 г.

Кампания (хлебо-заготовительная) 1923—1924 г. на Киевщ. (по материалам Киевского Губ. Ком. Внуторга и Киевской Товарн. Биржи. (Киевск. Товарная Биржа 1924 г.).

Лебедев Д. Выборочный статистич. опрос или официальный учет. (Киев. Губстатбюро) 1924 г. Материалы о положении труда на Киевщине 1 пол. 1923 г. Сборник 2 под редакцией Б. О. Черного. Киев, Губ. Отдел Труда 1923 г.

„Местное Хозяйство“. Ежемесячный журнал Киевского Губисполкома Киев. Губ. Экон. Совещ.) Киев. Губисполком 1925 г.

Материалы по статистике Киевской губ. Киев 1921 г.

Материалы по статистике сел.-хоз. Киевск. губ. Киев 1924 г.

Обзор (конъюнктурный) народного хозяйства Киевщины за март 1925 г. Приложение № 7 „Мест. хоз.“. Апрель 1925 г. Киев.

Обследование (весеннее) сельского хозяйства Киевской губ. 27—30 мая 1921 г. Киев. 1921 г.

Описание (естественно - историческое) Киевской губ. (Киев. Стат. Бюро). Киев 1920 г.

Перепись г. Киева 16 марта 1919 года ч. 1. Население. Киев. Губ. Стат. Бюро 1920 г.

Птуха М. В. Население Киевской губ. (ЦСУ СССР Киев. Губстатбюро) 1925 г.

Рынки (товарные) Киевского района под редакцией акад. В. Воблого, проф. Давидзона и Качанова. В. 1/IV. Рынки: лесной, кожевенный, бумажн. и металлический. Киев. Товарная Биржа 1925 г.

Бюллетень (статистический) Киевск. Губ. Стат. Бюро Киев 1922 г. №№ 1—12, 1923 г. № 1—9; 1924 г. 1—12.

Статистический Бюллетень по г. Киеву. Вып. 1 и 4. Публ. Киевск. Губ. Стат. Бюро 1919—20 г.

Труды Киевского Губ. Стат. Бюро. Вып. 1. Черный Б. О. Материалы по рабочему вопросу и промышленности гор. Киева (1914—17). Киев 1919 г.

Сборник (статистический) Киевск. Губ. Стат. Бюро 1925 г.

Ходос М. Р. Рождения, смерти, браки и разводы Киевской губ. за 1923 г. Киев 1925 г.

Цены на главнейшие продукты с. хозяйства Киевской губ. за 1910—11; 1911—12; 1912—13, 1913—14 г.г. Киев 1911—16 г.

Черный Б. О. Материалы по рабочему вопросу и промышленности города Киева 1914—17 г.г. под редакцией Волкова.

„Экономический Вестник“. Двухнедельный Орг. Киевск. Совнархоза и Губпродкома. Киев 1919 г.

Экономическая мысль — двухнедельный орган Бердичевского уезд. Экономсовещания. (Отчеты для СТО) 1921 г.

Экономсовещание (Богусловск. уездн.). Отчет Совета Труда и Обороны за время с 1/VIII по 30/IX—1921 г. Богуслов 1921 г.

Экономсовещание (Киевск. губ.). Отчет Украинскому Экономсовещанию. Киев 1922 г.

Киргизская АССР.

Советская Киргизия. Ежем. Советско-экономич. журнал. Орган КЦИК и КСНК. Оренбург 1924 г.

Коми-Зырянская область.

Зырянский Край. (Коми Му). Экономич. и краеведч. журнал. Устьсысольск 1924 г.

Коми область. Экономич. описание округов, районов и их центров. На правах рукописи 1924 г.

Эконом. Совещание. Автон. обл. Коми. Отчет. Вятка 1922 г.

Костромск. губ.

Андреев В. А. Основные элементы крест. хоз. в 1916—20—24 г.г. (Костр. Губстатбюро) 1924 г.

Богданов И. М. Народное образование Костром. губ. по данным на 1/I—1922 г. Кострома 1923 г.

Бюджет (местный) Костром. губ. на 1924—25 г. Кострома, 1925 г.

Бюллетень Костром. Губстатбюро. Кострома. Губотдел Просвещен. 1919 г.

Владимирский Н. Тяжелы ли сов. налоги на крестьян Костром. губ. (Костром Губстатбюро) 1925 г.

Воробьев Н. И. и Макаров Н. П. Крестьянские бюджеты по Костром. губ. (Костром. и Иван.-Вознес. Губ. Стат. Бюро) 1924 г.

Готовцев Г. А. Кооперация Костром. губ. в 1924 г. Кострома 1925 г.

Губерния (Костромская) в цифрах 1923—1924 г.

Дюбюк Евг. Потребление древесины в крестьянском хоз. Костром. губ. Кострома 1924 г.

Захаров П. Условия обсеменения яровых полей в Костромск. губ. 1918 г. по данным специальной анкеты. Кострома 1918 г.

Известия Костром. Губ. Земства. Кострома 1917 г.

Книжка (справочная) по Костром. губ. и календарь 1910—16 г. Кострома. Губстатбюро 1916 г.

Макарьев П. Ф. Заработная плата на Костромских льняных фабриках в 1921—22 г. (Правление объединенных льняных фабрик 1923 г.).

Труды Костромского Губ. Совета Народного Хозяйства.

Список предприятий крупной фабрично-заводской промышленности по Костромск. губ. за 1914—16 г.г. Кострома 1918 г.

Материалы по исчислению валового и условно-чистого дохода земледельч. населения Костромск. губ. на 1924—1925 г. Кострома 1924 г.

Материалы по статистике Костромск. г.

Дюбюк Евг. Лес и лесное хоз. Костромск. губ. ч. III. Лесное хозяйство в Костромск. губ. ч. II. Хозяйство в казенных лесах. Кострома 1920 г.

Материалы по установлению границ Костромск. губ. по экономическим признакам под общим руководством и с предисловием Васильева. Кострома. Губисполком 1922 г.

Образование (народное) в Костромской губ. (Отд. атт. из Стат. Сборн. по Костромск. губ. на 1921—22 г.). Кострома, Госиздат 1921—22 г.

Общество (Костром. научное) по изучению местного края. Отчет о деятельности за 1924 г. Кострома 1925 г.

Опыт установления баланса народного хоз. Костром. губ. за 1923—24 г. Костром. губ. плановая комиссия 1925 г.

Перепись (сел.-хоз.) 1916 г. Костром. губ. Кострома 1918 г.

План (перспективный) развития сельского хозяйства по Костром. губ. на пятилетие 1925—29 г.г. Кострома 1925 г.

Продуктообмен (частный) с сельским населением в г. Костроме. Кострома 1919 г.

Списки населенных мест по Костромской губ. Кострома Губстатбюро 1925 г.

Экономсовещание (Солигаличское уездное). Отчет на 1 октября 1921 г. Солигалич 1921 г.

Экономсовещание (Костром. губ.). Отчет сост. Костромским Губстатбюро. Кострома 1922 г.

Экономическое строительство. Кострома, Губ. Сов. Нар. Хоз. 1920 г.

Цены на рабочие руки во время летних полевых работ в 1917 г. Кострома 1917 г.

Цены (базарные) на продукты полеводства и скотоводства в Костромской губ., лето, осень 1917 г., лето, весна и зима 1918 г. Кострома 1917—18 г.г.

Урожай хлебов в Костромской губ. в 1917 г. № 10. Кострома 1917 г.

Доклады Костром. Уездн. Зем. Управы по санитарно-медицинскому отделу очередному УЗ собранию 1914—15 г.г. ч. IV—V. Кострома 1914—16 г.г.

Управ. (Костром. Губ. Зем.). Доклады по оценочно-статистическому отделу. Ч. I. Доклад по сел.-хоз. переписи 1916 г. Кострома 1917 г.

Умков Н. И. Указатель официальных изданий по Костром. губ. за время революции (1917—24 г.г.) с приложением списка изданий по статистике. Кострома 1925 г.

Труды Костромского Научного Общества по изучению местного края. Костр. 1919—24 г.г.

„Труд и хозяйство“. Орган проф.-эконом. Костромск. губ. Эк. Совещан. 1922 г.

„Труд и хозяйство“. Орган проф. эконом. Костромск. Губпроф. Губсовнархоза, Губземотдела, Губпродкома и др. Кострома 1921 г.

Статистика (текущая) цен на строительн. матер. и рабочие руки за период с 1911 по 1914 г. Кострома 1917 г.

Справочник (статистич.) по Костромск, губ на 1921 г. Кострома 1921 г.

Сведения (статистические) по гор. Костроме в 1918 г. Кострома 1918 г.

Сборник статист. сведений по Костром. губ. Сельское хозяйство и полеводство в 1912—15 г.г. по данным текущей сел.-хоз. статистики Костром. Губ. Зем. Упр. Кострома 1918 г.

Красноярский округ Сибирского края РСФСР

Бюллетень Енисейского Губстатбюро 1921 г. № 1.

Итоги (предварительные) сел.-хоз. переписи в Енисейской губ. 1916 года. Красноярск 1917 г.

Косованов В. П. Библиография Приенисейского края.

Систематический указатель книг и статей на русском и иностранных языках, опубликованных с 1912 по 23 г. включит. Красноярск. Губэкосо 1923 г.

Обзор (статистический) Енисейской губ. за 1897—1910—1915 г.г. Красноярск 1910—1916 г.г.

Списки населенных пунктов Енисейской губ. и Урянхайского края. Составл. по данным Всеросс. сел.-хоз. и городской переписи 1917 г. и по другим исследованиям 1911—19 г.г. Красноярск 1921 г.

Шнейде А. Р. К вопросу о содействии кооперативному строительству в заселенных районах Енисейской губ. Красноярск 1916 г.

Экономсовещание (Енисейск. губ.) Отчет Енисейского Губэкономсовещания Совету Труда и Обороны. Красноярск. 1922 г.

Крымская АССР.

Атлас (статистическо - экономический) Крыма В. I. Симферополь 1922 г.

Бюллетень Крымского Центр. Стат. Управления. Симферополь 1923 г., № 12, 1924 г. № 3—4.

Вестник Административной жизни Крыма. Орган Комисс. Вн. Дел. Симферополь 1923 г. № 4.

Володин Б. Народное образование и условия осуществления всеобщего обучения в Крыму (по данным стат. обследования произв. Крым. ЦСУ 1/I—1924 г.). Симферополь, Крым. ЦСУ 1925 г.

Четыре года Совласти в Крыму 1920—1924 г.г. Симферополь, Крым ЦИК и Совнарком 1924 г.

Движение населения в Крымской Автономной Сов. Соц. Республике в 1925 г. Симферополь, Кр. ЦСУ и Кр. НКЗ 1925 г.

Итоги (предварительные) переписи в Крыму 1921 г. Симферополь 1922 г.

Кущенко Ч. А. Сельское хозяйство Крыма и его баланс. Симферополь 1924 г.

Материалы по крестьянским бюджетам Крыма в 1922—23 г. Симферополь 1924 г.

План (перспективный) мероприятий в области восстановления и развития сел. хоз. Крыма. Симферополь Кр. АССР НКЗ 1925 г.

Усов С. А. Земельная рента в городах Крыма. Симферополь 1924 г.

Экономсовещание (крымское). Отчет Совету Труда и Обороны на 1/IV—1922 г. Симферополь 1922 г.

Кубано-Черноморская обл.

Апостолов Л. Я. Кубано-Черноморский Край. Краткий очерк его современного состояния с приложением карты. Краснодар 1924 г.

Бюллетень Кубано-Черноморск. Обл. Стат. Бюро. Краснодар 1923—24 г.

Зимин Б. Н. и Дубров Г. А. Гидрологический очерк Куб.-Черномор. Области Отд. опт. из журнал. „Юго-Восток“ 1923 г.

Известия Кубано-Черноморск. Обл. Комитета РКП. Краснодар 1920 г.

Известия Совета обследования и изучения Кубано-Черном. Края. Екатеринодар 1918 г. Вып. 1—7, 1918—21 г. Т. Ш.

Итоги (поотдельские). Сел.-хоз. переписи за 1916—17—20—21—22—23 г.г. (в границах, установленных к 15/I—1923 г.). Краснодар 1924 г.

Календарь (Кубанский) Обл. Ст. Ком-та. Екатеринодар 1899—1916 г.г. на 1900—1905—07—08—10—1916 г.г.

Кубсельсоюз. Сел.-хоз. кооперативы района деятельности Кубсельсоюза. Краснодар 1924 г.

Малшонов А. Материалы по животноводству Кубанского края. Краснодар 1922 г.

Мерхалев Д. Материалы по экономическому положению Кубанского края, производство и потребление главнейших продуктов на Кубани. Екатеринодар 1919 г.

Метеорологический отдел. Бюллетень Кубано-Черном. Краевой Научно-

Исследовательск. Институт. Краснодар.

Население и хозяйство Кубано-Черноморской области. Статист. Сборник за 1922—23 г. под руководством Смарнского. Краснодар. Куб.-Черн. Обл. План. Комис. 1924 г.

Нездюров Д. Климатические условия курортных мест Кубано-Черн. обл. Отд. отт. из журн. „Юго-Восток“ 1923 г.

Перепись (подворная) 1923 г. Куб.-Черн. Обл. Краснодар. Обл. План. Ком, 1924 г.

Пиклер Г. Ф. Кубанское Табаководство (очерк).

Буцко Б. В. Подсолнечник и его значение в Кубани. Краснодар 1922 г.

Растения (масличные) маслобойная и поташная промышленность в Кубанском крае. Краснодар 1920 г.

Сборник статист.-эконом. отдела, под ред. Зав. Отд. тов. Мерхалева. Екатеринодар 1920 г.

Сборник (юбилейный). Совета обследования и изучения Куб. Края 1917—1922 г.г. Краснодар 1923 г,

Соколов Б. А. Краткий очерк почв Куб.-Черн. края. Екатеринодар. Сов. обсл. и изуч. Куб. края 1919 г.

Труды Совета обследования и изучения Куб. края. Краснодар 1918—22 г.г.

Труды Совета обследования и изучения Куб. края. Серия вторая. Краснодар 1922 г.

„Экономическая Жизнь“. Орган Куб.-Черн. Совнархоза, Опродкома, Земотдела, Финотдела и Обпрофобр. 1921 г.

Армавирское Отдельское Экономсовещание. Отчет по 1 янв. 1922 г. Армавир 1922 г-

Экономсовещание Куб.-Черн. обл. Отчет за время с 1 авг. по 31 дек. 1921 г. № 1-2. Ейск 1922 г.

Экономсовещание (Майкопск. Отд.). Отчет на 1 янв. Майкоп 1922 г.

Экономсовещание (Темрюкское Отд.). Отчет за 1921 г.

Экономсовещание (Тимашевск. Экономич. Отдел.). Отчет на 1/X—1921 г.

Юрченко К. И. Фабрично-заводская промышленность на Кубани в 1913—16 г.г. Екатеринодар 1920 г.

Курская губ.

Биржа (Курская губ. Товарн.). Три года 1922—1925.

Курск. губ. Тов. Биржи краткий отчет. Курск. Биржком 1925 г.

Бюллетень Курск. Губ. Стат. Бюро. Курск 1920—21 г.

Введенский Е. К. Статист.-экономич. очерк Курск. губ. (Курск. Губэкосо) 1922 г.

Итоги сел.-хоз. переписи 1916 г. по Курской губ.

В. 1 Таблица. Население, скот, посевы по волостям и уездам. Курск 1920 г.

Календарь справочник и записная книжка для вол. агента и добров. кор. тов. Курск. Губстатбюро на 1925 г. Курск 1925 г.

Комитет (Курск. Губ. Исполнит.). Отчет X—XI Губ. съезду советов. Курск 1922—23 г.

„Наше хозяйство“. Орган Курск. Губэкономсовещания. Курск 1921—22 г.

Отдел (статистический) Курск. Губ. Зем. Отдела. Доклады, сметы, и объяснительные записки 1918 г. Курск 1918 г,

Статистический Бюллетень (Курск. Губ. Стат. Бюро) 1924 г.

Труды Курского Губстатбюро. Курск 1921—24 г.г.

Труды Курской Губ. Плановой Комиссии ГЭС под общ. редак. Введенского. Курск 1923 г.

Труды Курск. Губ. Планового Совещания под общ. ред. Введенского. Курск 1923—24 г.

Хозяйство (сельское) Льговского уезда. Обзор состояния сел.-хоз. Льговского уезда и очередные вопросы организации крестьянского хозяйства. Льгов 1924 г.

Яковлев И. Фосфориты в Курской губ. С предисловием Берестецкого, Курск, Госиздат 1921 г.

Экономсовещание (Курск. губ.). Отчет Совету Труда и Обороны и 9 Губ. съезду советов Курск. губ. 1921 г. Курск 1921—23 г.г.

Кустанайская губ.

Экономсовещание (Кустанайск. губ.). Отчет Совету Труда и Обороны за X—XII—21 г. I—X—22 г. IV—IX—22 г. I—1922—23 г. 2.

Марийская обл.

Вестник Марийского Экономсовещания (Марийская Авт. обл.) 1923—№ 1. Краснококшайск 1923—24 г. 2.

Итоги весеннего 5% обследования крестьянских хозяйств 1923 г. по Марийской авт. обл. Краснококшайск 1923 г.

Итоги всероссийской городской переписи 1923 г. по Марийской авт. обл. Краснококшайск 1923 г.

Календарь-справочник и записная книжка добровольного кор-та Марийской авт. области на 1925 г. Краснококшайск 1925 г

“Марийское хозяйство“. Экономич. журнал Мар. области. Исполнительного Комитета. Краснококшайск 1924 г.

Экономсовещание (Марийское областн.). Отчет по наказу Совнаркома и СТО. Краснококшайск. Козьмодемьянск 1922 г.

Могилевская губ.

Бюллетень Могилевск. Губ. Земства. Могилев 1917 г.

Календарь-справочник Могил. Земства за 1917—18 г. Могилев-на-Днепре 1916—17 г.

Перепись (Всеросс. сел.-хоз.) 1916 г. Могилев. губ.

Итоги предварительного подсчета населения, скота и посевов. Могилев 1916 г.

Перепись (городская) 1917 г. Могилев. губ. Могилев 1918 г.

Управл. (Могилев. Губ. Земств.). Доклады по статистич. отделу. Могилев 1917 г.

Итоги урожая зернохлебов в крест. хоз. Могилевск. губ. за 1916—17 г. Могилев 1917 г.

Экономсовещание (гор. уезд.). Отчет Горецкого Уэкономсовета Совету Труда и Обороны с июля по дек. 1921 г. Горки 1922 г.

Экономсовещание (Климов. уезд.) Отчет о деятельности Эконом. Совета и его хозяйственных органов за время со дня организации Экономсовета до 1 окт. 1921 г.

Экономсовещание (Могилевского уезда). Отчет Совету Труда и Обороны на 1 окт. 1921 г. Могилев 1921 г.

Москва.

Атлас (статистический) г. Москвы и Московской губ. сост ст. отд. МСРК и КД. Москва 1924—25 г.

Бюллетень еженедельный по г. Москве. Публик. Стат. Отд. Моск. Гор. Управл.

Кооперация (Моск. Потребит.) в 1923 г. Изд. Мос. Союза Потреб. О-ва

Михайловский В. Ч. Предварительные итоги переписи г. Москвы 15 марта 1923 г. (Мос. Стат. Отд. 1923 г).

Москва (Красная) 1917—1920 г.г. Изд. Мос. Сов. РК и КД. Москва 1920 г.

Отдел (Моск. Нар. Образования). Отчет за 1922—23 уч. года. Изд. МОНО 1924 г.

Отдел (Московский) Нар. Образован. Отчет о работе Моск. Отд. Нар. Обр. 1922—23 г.

Промышленность (Москов.) в 1922—23 операц. году. М. Мосполиграф 1924 г.

Рамзин Л. К. Топливоснабжение Москвы М. 1918 г.

Сеть учреждений подведомственных МОНО, по состоянию на 1/I—1924 г. (Моск. Отд. Нар. Обр.) 1924 г.

Справочник (Торг.-Пром.) на 1923 г. (Мос. Сов. Нар. Хоз.) 1923 г.

Справочник Москоммуны. М. 1921 г.

Труды Статистич. Отдела Моск. Гор. Управл. 1913—16 г.г.

Указатель (адресный) торговых фабрик и коммерч. учреждений центра г. Москвы (Наркомвнуторг) 1924 г.

„Экономическое Строительство“. Ежемесячн журнал. Орг. Мос. Сов. РК и КД 1923 г.

Московская губ.

Ежегодник (статистический) г. Москвы и Московской губ. 1914—23 г.г. Стат. Отдел Моссовета.

Здановский И. А. Природа и климат Московск. губ. Кратк. очерк с 10 рисунками и картой. М. 1925 г.

Кооперация (Мос. Потребит.) в первом полугодии 1924—25 г. Октябрь 1924 г. март 1925 г. М. МСПО 1925 г.

Кооперация (потребительская) г. Москвы и Моск. губ. в 1924 хоз. г. с альбомом диаграмм. М. МСПО 1924 г.

Край (Моск.). Сборник научно-популярн. очерков. Природа, население и хоз. с 18 карт. и картой Моск. губ. „Новая Москва“ 1925 г.

Маркузон Ф. Д. Положение труда в Моск. губ. Атлас диаграмм, М. 1923 г.

Муркузон Ф. Д, Труд в Моск. губ. в 1923—24 г. М. „Труд и Книга“ 1925 г.

Никитин Н. Г. Сел.-хоз. районирование Моск. губ. М. 1922 г.

Образование народное в Моск. губ. Краткий обзор за 1922 г. МОНО 1923 г.

Экономсовещание (Моск. губ.) Отчет на 1/X—1921 г.—1/IX—22 г. и 1/IX—23 г. М. 1921—24 г.г.

Экономсовещание (Серпуховское уездное). Обзор работ за период с 20/VIII—21 г. Серпухов.

Петров В. В. Статистич. отчет по училищам Моск. губ. за 1917—18 учебн. год. М. 1919 г.

Петропалов Н. И. Коломенский уезд Моск. губ. Стат. Экономич. Сборник. Коломна 1924 г.

Положение труда в Моск. губ. 1922—23 г.

Сборник материалов Бюро Стат. Труда. Москва 1923 г.

Промышленность (моск). и торговля. Сборник законодательных, статистических и экономических материалов. М. Моск. Комм. 1925 г.

Работа Мосземотдела и Мосселькредитсоюза в 1923—24 г. и план мероприятий земель и органов и сел.-хоз. кооперация на 1924—25 г. Москва 1924 г.

Разделение Моск. губ. на сел.-хоз. районы М. Госздат. 1921 г..

Рыжов С. М. Огородничество и плодоводство Моск. Губ. М. 1923 г.

Сведения земской санитарно-врачебной организ. Моск. губ. 1916 г. № 1—12. 1917 № 1—9.

Справочник (Административно-эконом) по Моск. губ. на 1924 г. Москва 1924 г.

Справочник (статист. - экономич.) по Клинскому уезду Моск. губ. Клин 1924 г.

Станишевский В. И. Кустарный край (Ленинский у. Моск. губ.). Стат.-эконом. очерк. состояния по материалам Устатбюро. Ленинск. Уисполком 1924 г.

Степанов И. П. К вопросу об исчислении капиталов и сел.-хоз. продукции крест. хоз. Моск. губ. МОЗО 1925 г.

Степанов И П. Травосеяние на крест. землях в Моск. губ. М. МОЗО 1925 г.

Уезд (Звенигородский) Статистич.-экономич. сборник 1924 г. Звенигород 1924 г.

Уезд (Каширский) Моск. губ. Статист.-экономич. Сборник. Кашира. Уездн. Исполком 1925 г.

Уезд (Можайский) Моск. губ. Можайск. Уездн. Исполн. Ком. 1925 г.

Уезд (Серпуховской) Моск. губ. 1924 г. Серпухов 1924 г.

Уезд (Сергиевский) Моск. губ. Сергиевск. Уездн. Исполн. Ком. 1925 г.

Фридолин С. П Материалы по кооперации в Моск. губ. Вып. VII. IX. Молочные товарищества Моск. губ. в 1919 -21 г. Москва 1914—16 г.г.

Шольц С. В. Население Моск. губ. по предварительным итогам переписи 28/VIII—1920 г. Госиздат. Москва 1921 г.

Мурманская губ.

Колонисты Мурмана и их хозяйства. Материалы стат.-эконом. исследования 1921—22 г. М 1924 г.

Воленс Н. В. Пришлые промышленники трескового промысла. (Материалы стат.-эконом. исследования Мурмана 1921—22 г. (Таблицы. М. 1926 г.

Население Мурманска к началу 1925 г. Сводка данных административного учета населения г. Мурманска 15 дек. и комментарии к ней. Мурманск 1924 г. 1925 г.

Немцев Поволжья Трудовая Коммуна.

Промышленность (сарпино-ткацкая) в 1921—22 г. Отчет Обл. Упр. Текст. Промышленности обл. немцев Поволжья за первый год его деятельности с 1 августа 1921 г. по 1 авг. 1922 г. Б О. Г. 1922 г.

Сборник (статистический) сведений по Авт. Соц. Сов. Респ. Немцев Поволжья 1916—24 г.г. Покровск. ЦСУ. АССР Н. П. 1924 г.

Экономсовещание области немцев Поволжья. Марксштадт. 1921—22 г.

„Unsere Wirtschaft". Organ der oekonoimschen Beratung des Gebiets der Wolgadeutschen. Marksstadt 1922.

Mattern U. Unsere oekonomische Lage. Verfasst im Auftrag des Gebietsvollzugs Komit. zum 9 Cebietsrätekontgress 2—4 Februar 1922, Marksstad 1922.

Экономсовещание (Ровенск. уезд.). Отчте Экономсовета области Немцев Поволжья 1921 г.

Нижегородская губ.

Бюллетень сел. хоз. 1918 г. № 4.

Вестник Нижегородского Губэкономсовещания. Нижний-Новгород 1921—22 г.

Губерния (Нижегородская) в 1923—24 г., ч. 1, см. Комитет (Нижегород. Губ. Исполн т.). Отчет о деятельности XI Созыв.

Ежегодник (статистический) Нижегородской губ. 1922—23 г.

Сборник (краеведческий) Н.-Новгород. Ниж. Пед. Ин. 1924 г. Н. Новгород 1224 г.

Силы (производительные) Нижегородской губ. Орг. Губ. Отд.

Ассоциации по обучению производ. сил. Центр. Пром. Обл. при Ниж. План. Комиссии под ред. проф. Станкова. Н.-Новгород 1925 г.

Статистический Бюллетень Ниж. Губ. Ст. Бюро. Н Новгород 1923—24 г.

Экономсовещание (Нижегород. губ.). Отчет. Н.-Новгород 1922 г.

Экономсовещание (Починк. уездн.) Отчет за 2-ю половину 1921 г.

Николаевская.

Бюллетень Николаевского Губ. Стат. Бюро, 1921—22 г.

Комитет (Никол. Окр. Исп.). Отчет 6-му Окр. Съезду Советов за 1922—23 г., 1923—24 г. Изд. Никол. Окрисполкома 1924 г.

Экономсовещание (Никол. Губ.). Отчет СТО. Николаевск 1921 г.

Новгородская губ.

Альбом картограмм по сел. хоз. Новгор. губ. Новгород 1923 г.

Бюджеты крест. хоз. Новгородск. губ. Новгород 1918 г.

Города и населения городского типа. Новгор. губ. по переписи 1917 г. Новгород 1923 г.

Ежегодник (статист.) по Новгородск. губ. Новгород 1924 г.

Итоги Всероссийской сел.-хоз. переписи 1916 г. по Новгор. Новгород 1920 г.

Итоги городской переписи 1920 г. по Новгород. губ. Новгород 1922 г.

Итоги народной переписи 1920 г. по Новгор. губ. В. II. Общая численность населения. Новгород 1922 г.

Итоги основного обследования народного образования по Новгородск. губ. на 1/VI—1920 г. Новгород 1922 г.

Итоги переписи промышленных заведений 1920 г. по Новгородск. губ. Новгород 1922—23 г.

Итоги (предварительные) сел. хоз. Всероссийской переписи 1916 г. с краткой разработкой. Новгород 1916 г.

Итоги (предварительные) народной переписи 1920 г. по Новгородск. губ. Новгород 1920 г.

Итоги сел. хоз. переписи 1920 г. по Новгор. губ. В I. Продовольствен. и поуездные таблицы. Новгород 1922 г.

Итоги сел.-хоз. и поземельной переписи 1917 г. по Новгор. губ. Новгород 1920—21 г.

Календарь-справочник и записная книжка добровольного кор-та Новгор. губ. на 1916—20—24—25 г. Новгород 1924 г.

Комитет (Новгор. губ.). Отчет за 1923—1924 хоз. год. Новгород 1925 г.

Крестьянство и торговля Новгор. губ. в начале 1923—24 г. Новгород 1924 г.

Материалы по экономич. районированию Новгор. губ. Итоги сел. хоз. и поземельной переписи 1917 г. по Новгор. губ. с альбомом и картогр. Новгород 1923 г.

Образование (школьное) на 1-й ступени обучения в Новгор. губ. по состоянию на I/1—1924 г. Новгород 1924 г.

Промышленность (фабрично-заводская) Новгор. губ. за 1913—22 г. (по данным промышл. переписи 1918 г. и текущ. пром. статист. 1919—22 г. Новгород 1924 г.

Развитие сел. хоз. в Новгор. губ. в довоенное и настоящее революц. время. Новгород 1921 г.

Справочник (статист.) по Новгор. губ. изд. I, Новгород 1921 г.

Статистический бюллетень Новгор. губ. 1923 г. № 1—6 1924 г., № 1—3.

Тяжесть налогов довоенного и настоящего времени для крестьянск. населения Новгор. губ. Новгород 1923 г.

Экономсовещание (Новгор. губ.). Отчет Совету Народных Комиссар. и СТО. Новгород 1921—22 г.

Экономсовещание (Тихвинск. уезд). Отчет по Наказу СТО на 1-е октября 1921 г.

Экономсовещание (Устюжск.). Отчет 1 окт. 1921 г.

Новониколаевская губ.

Гензель. Сельское хозяйство Новониколаевской губ. в 1917—23 г.г. Новониколаевск 1924 г.

Губерния (Новониколаевская). Статист. очерк. Новониколаевск 1922 г.

Одесская губ.

Бюллетень Объединенного п/отдела статист. труда. Экстр. выпуск к неделе профдвижения 20/XII—1920 г. Изд. Одесск. Стат. Бюро 1920 г. № 1—9; 1921 г. № 10—15; 1922 г. № 5—12; 1923 г. № 1—6.

Книга (справочная) волостного статистика и кор-та, Одесск. губ. Одесса 1921 г.

Одесское Губстатбюро. Ж.-д. грузооборот Одесской губ. за 1922—23 г. Одесса 1925 г.

Очерк (географич. и статистико-эконом.) Одесской губ.

В. Г. Бериневич. Сельское хозяйство.

В. Н. Мошлянский. География Одесской губ. Одесса 1921 г.

Промышленность Одесской губ. в 1921 г. (Отчет о деятельности Одесского Губ. Сов. Нар. Хоз.). Одесса 1922 г.

Статистика (текущ. промышленн.). Одесса 1921—22 г.

„Статистический Вестник". Период. Орг. Одесск. Губстатбюро. 1920 г.

Черненков Н. И. Очерк земельных отношений в Одесской губ. Одесса 1925 г.

Черненков Н. П. Эволюция основных элементов сел. хоз. Одесск. губ. Одесса 1923 г.

Щербина А. Сельское хозяйство Одесского уезда в 1922 г. Одесса 1923 г.

Ойратская автономная область.

Материал по статистике с.-х. демографического народного образования и экономической за 1923 г. по Ойратской автономной области. Улала 1924 г.

Обзор (экономич. и статистич.) Ойратской автономной области. Улала 1925 г.

Олонецкая губ.

Бюджет губернских учреждений на 1922 г. Петрозаводск 1922 г.

Бюллетень статистич. Вытегра 1919 г.

Губерния (Олонецкая) и Карельская Трудовая Коммуна (административное деление и данные о численности и составе населения). Петрозаводск 1924 г.

Губерния (Олонецкая). Результаты предварительного подсчета материалов всеросс. с.-х. переписи 1916 г. Петрозаводск 1916 г.

Итоги (поуездные) с.-х. переписей 1916—1917—19 г.г. в абсолютных и относительных числах. Петрозаводск 1920 г.

Материалы по текущей статистике. Петрозаводск 1912—16 г. г.

Соловьев И. Олонецкие крестьянские леса. Петрозаводск 1916 г.

Статистика (школьная). Очерк о состоянии народного образования в Олонецкой губернии в 1912—16 г.г. Петрозаводск 1913—17 г.г.

Царев. (Олонецк. Губ. Зем.). Отчет за 1901—15 г.г. Петрозаводск 1902—16 г.г.

Учет земель по дачам генерального и специального межевания по владениям. Петрозаводск 1[illegible]—16 г.г.

Экономсовещ. (Вытегорский уезд). Отчет по наказу Совета Народных Комиссаров и СТО на 1 октября 1921 г. Вытегра 1921 г.

Экономсовещание (Каргопол. уезд). Отчет сост. по вопросам Наказа Совета Народных Комиссаров и СТО на I/X—1921 г.

Экономсовещание (Олонец. губ.). Отчет губ. учреждений СНК и СТО на 1 октября 1924 г.

Экономсовещание (Олонецкий уезд). Отчет Совнаркому и СТО на 1 октября 1921 г. за июль и август. Олонецк.

Омская губ.

Бюллетень Омского Союза Кооперативов. Омск 1924 г.

Бюллетень Омского Губстатбюро. Омск 1923—24 г.

Итоги с.-х. переписи 1920 г. по Омской губ. Омск 1922 г.

Материалы к познанию производительных сил Омской губ. Омск 1923 г.

Итоги демогафической переписи 1920 г. по Омской губ. Омск 1923 г.

Характеристика (экономич.) простых районов (укрупненных волостей). Омской губ. по данным с.-х. переписи 1920 г. Омск 1924 г.

Экономсовещание (Омской губ.). Отчет с прилож. итогов с.-х. переписи. Омск 1920 г.

Губерния Омская. 1) Здравоохранение. 2) Народное образование. Омск 1923 г.

Материал к отчету Омского губ. Союза потребит. общ. и др. кооперативов на 4 очеред. собрании Уполномоч. Губсоюза 15/IV—1924 г. Омск 1924 г.

Округ Омский (стат.) Стат. материал к 1-му Окружному съезду советов. Омск 1925 г.

Опыт стат. обследования маслозаводов Омской губ. Омск 1925 г.

План (перспективный) развития сельского хозяйства в Омской губ. 1924 г.

Союз (Омский) кооперативов. Бюллетень 4 Собрания Уполномоченных Омского Союза кооперативов 15 апр. 1924 г. Омск 1924 г.

Хозяйство и культурное строительство Омской губ. Омск 1925 г.

Оренбургская губ.

Бляхер Я. В. Итоги однодневной переписи населения г. Оренбурга. Оренбург 1916 г.

Бюллетень сельско-хозяйственной переписи. Оренбург 1918 г.

Общество (Оренбург.) потребителей Ц. Р. К. отчетн. доклад Оренбургского Об-ва Потребителей Ц. Р. К. период октябрь—апрель 1924—25 г. Оренбург 1925 г.

Комитет (Оренбург. Губ. Испол.) отчет о деятельности Оренб. Испол. Ком. Ц. Р. К. и Кр. Деп. (с I/X—1923 г. по I/X—24 г.). Оренбург 1924 г.

Монеев. Краткий климатический обзор Оренбургского района за многолет. период, 1886—1924 г.г. Оренбург 1925 г.

Обзор сельско-хозяйственный. Оренбург 1914—17 г.г.

Отчет экспедиции по обследованию животноводства в Оренбургской губ. в 1923 г. Оренбург 1923 г.

Сборник (статист.) по Оренбургской губ. 1923 г. Оренбург 1923 г.

Список (алфавит.) населенных мест Оренбургской губ. по данным с.-х.

и поземельной переписи 1917 г. (Оренбургск. Губ. стат. бюро).

Справочник (статистич.) Оренбургской губ. Оренбург 1925 г.

Статистический Вестник Орган Центр. Стат. Управ. К. С. С. Р. Оренбург 1923 г.

Орловская губ.

Архипов. Обзор (санитарно-статист.) Орловск. губ. за 1922 г. Орел 1924 г.

Губсоюз (Орловский). Обзор деятельности потребительских обществ и добровольного потреб. объединения (Рабкоопа) с 1 июля по 1 октября 1922 г. Орел 1922 г.

Образование (народное) Орловской губ. за 1910-17—20—23 годы. Стат. материалы. Орел 1924 г.

Губсоюз (Орловский). Отчет с I/VII—1921 г. по I/VII—22 г. Орел 1922 г.

Земуправление (Орловск. губ.). Отчет о деятельности Губ. Съезду Советов за период с I/I по I/X—22 г. Орел 1922 г.

Итоги (предварительные) Всероссийской переписи населения 1920 г. по Орловской губ.

Материалы Всероссийских переписей 1920 г. по Орловск. губ. Орел 1921 г.

Материалы к с.-х. районированию Орловской губ. Орел 1923 г.

Очерк (краткий) промышленности Орловской губ. Орел 1921 г.

Природа Орловского края. Сборник состав. Беляевым и др. Орел 1925 г.

Рясенцов А. Конъюнктурный обзор губ. х-ва за 1923-24 г. Орел 1924 г.

Сборник (стат.) Орловской губ. 1920—23 г. г. Орел 1924 г.

Твердова-Сваницкая. Очерк кустарных промыслов Елецк. уезда. Изд. Оцен. Стат. Отд. Орловской губ. Зем. Управ. 1916 г.

Чернышев И. Земельная рента в городах Орловской губ. Орел 1925 г.

„Экономич. Вестник“. Орг. Орловск. Губэкономсовещания. Орел 1921 г.

Экономсовещание (Мценский уезд) Отчет на срок 1 октября. Мценск 1921 г.

Экономсовещание (Орловск. губ.). Отчет СТО. Орел 1921—22 г.

Пензенская губ.

Итоги оценочно-статистич. исследования Пензенской губ. Пенза 1917 г.

Итоги (предварительные) Всеросс. с.-х. и поземельной переписи 1917 г. Пенза 1917 г.

Обзор сельского хозяйства Пензенской губ. и основное направление его восстановления. Пенза 1922 г.

Проект административно-экономич. районирования Пензенской губ. Пенза. 1924 г.

Статистич. бюллетень. Итоги Всеросс. переписей 1920 г. Пензенской губ.

Хозяйство и бюджет Пензенской губ. в 1924—25 г. Пенза 1925 г.

Экономсовещание (Мокшанский уезд) Отчет СТО о деятельности хоз. органов уезда. Мокшанск 1922 г.

Экономсовещание (Пензенск. губ.). Отчет Сов. Нар. Ком. и СТО за период с I/X—21 г. по I/IV—22 г. Пенза 1922 г.

Пермская губ.

Бер-Гуревич. Стат. обзор народ. образования в Пермской губ. за 1922—23 г. Охонск 1924 г.

Бюллетень Пермского Губ. Бюро Статистики Труда. Пермь 1922.

Итоги Всероссийских переписей 1920 г. по Пермской губ. Пермь 1921 г. Итоги (предварит.) Всероссийск. переписи 1920 г. Чердынский, Усальский, Кунгурский, Пермский, Охонский.

Районирование Шадринского округа. Шадринск 1923 г.

Сборник (Пермский краеведческий). Пермь 1924 г.

Сборник (статист.) на 1923 г. Охонск 1923 г.

„Экономика.“ Ежемесячн. орган Перм. Губ. Экономич. Совещания. Пермь 1923—24 г.

Экономсовещание (Верхотурск. уезд). Отчет Екатеринбург. Губ. экономсовещания.

Экономсовещание (Камышловский уезд). Отчет Екатерин. Губэкономсовещанию). Камышлов 1922 г.

Экономсовещание (Красноуфим. уезд). Отчет Екатерин. Экономсовещанию. Красноуфимск 1922 г.

Экономсовещание (Осинск. уезда). Отчет о деятельности местных органов за период времени к I/X—1921 г.

Экономсовещание (Оханск. уезда). Отчет о деятельности местн. органов за период времени к 1 октября 1921 г. Оханск 1921 г.

Экономсовещание (Пермской губ.). Отчет СТО. Пермь 1921—22 г.

Экономсовещание (Сарапул. уезд). Отчет о деятельности местн. органов по 1 декабря 1921 г. Сарапуль 1921 г.

Экономсовещание (Усольский уезд). Отчет по закону 1 июля 1921 г. Усолье 1921 г.

Экономсовещание (Чердын. уезд). Отчет Перм. Губ. Эконом. Совещ. за время с 1 июля по 20 сент. 1921 г. Чардынь 1921 г.

Г. Петроград (Ленинград).

Бюллетень Петроградского Совета Народного Хозяйства № 1. Петроград 1921 г.

Дзержинский. Основные задачи промышленности и роль Ленинграда. Доклады Совещания ответ. работников Ленингр. промышленности в Деловом Клубе 16/III—1923 г. Ленинград 1925 г.

Ежегодник (топливный) Петрограда на 1921–22 г. Петроград 1921—22 г.

Кооперация (рабоч. потреб.) Ленинграда с апреля 1924 г. по апрель 1925 г. Ленинград 1925 г.

Курсы (Ленинградские районные статистич.) Учебный план и программы уч. г. Ленинград. Районных Стат. Курсов. Ленинград 1925 г.

Ломбард (Ленинградский коммунальный). Отчет и баланс за 1923–24 г. и за 1924—25 г. Ленинград 1924—25 г.

Материалы по статистике Петрограда. Петроград 1920–21 г.

Петрокоммуна. Ленинград 1920 г.

Петроград. Стат. данные, относящиеся к г. Петрограду и Петроград. Городскому Хозяйству. Петроград 1916 г.

Потребительская кооперация в Ленинграде май—дек. 1924 г. Ленинград 1925 г.

Сборник (стат.) по Петрограду и Петрогр. губ. 1922 г. Петроград 1922 г.

Свод стат. данных по г. Петрограду за 1916 г.

Столпянский. Жизнь и быт Петербургской фабрики за 210 лет ее существования 1704–14 г. Ленинград 1925 г.

Экономсовещание (Новоладожск. уезд). Отчет (первый) по наказу СНК и СТО за июль—сентябрь 1921 г.

Экономсовещание (Петрогр. губ.). Отчет (пятый) СТО с октября 1922 г. по 1923 г. Петроград 1923 г.

Петроградская (Ленинградская) губ.

Ануфриев Т. Крестьянские бюджеты по Ленинград. губ. за 1923—24 г. Ленинград 1925 г.

Бюллетень Ленинградского Губ. Отд. Статистики. 1923 г.

Бюллетень Петроградского Совета Народного Хозяйства № 1. Петроград 1921 г.

Бюллетени Петроград. Бюро Стат. Труда и Сов. Проф. Союз. Отдела Труда и Губстатотдела 1923 г.

Гринблат и Ануфриев Т. Крестьянские бюджеты по Ленинградской губ. за 1923—24 г. Ленинград 1925 г.

Данные (предварительные) Всеобщей переписи населения 28 авг. 1920 г. по Петроград. губ. Итоги по городам, волостям и уездам. Петроград 1920 г.

Ежемесячник Ленинградского Губстатотдела. 1924 г.

Итоги Всероссийский с.-х. переписи 1920 г. по Петроград. губ. Петроград 1923 г.

Материалы по обследованию Петроградского края, уездов Комиссией по изучению естеств. производ. сил России при Росс. Акад. Наук совместно с географич. эконом. исследован. Ин-том при Географическом Институте. Петроград 1923 г.

Обзор (краткий) сельско-хозяйственного производства по данным переписи 1919–20 г. Петроград 1921 г.

Отчеты по Наказу СТО о деятельности Гатчинск. Исполк. и его отделов по данным на 1-е октября 1921 г.

Отчеты Гдовского Уездного Эконом. Совещания на I/X—1921. Гдов 1921 г.

Отчет Петроградского Экономсовещания по наказу Совнаркома и СТО. Петроград 1921—22 г.

Отчет Петроградского Губэкосо СТО. Петроград 1921—22 г.

Отчет Петроградского уездного Экосо на 1/X—1921 г.

Отчет Лужского Уездн. Экосо по наказу СНК и СТО. Луга на 1/X—1921 г.

Отчет Шлиссельбургск. Уездн. Экосо СТО. Шлиссельбург 1921 г.

Положение труда в Ленинградской губ. в 1923 г. и 1-й четверти 1924 г. Ленинград 1924 г.

Промышленность Ленинграда и области 1923–24 г. Ленинград 1924 г.

Сборник (стат.) по Петрограду и Петроград. губ. 1922 г. Петроград 1922 г.

Сводки данных текущ. промышл. стат-ки за май 1921 г. Петроград.

Справочник (краткий) по Петрограду и Петроград. губ. 1922—24 г. Петроград 1922—25 г.

Уезд (Ямбургский). Отчет Экосо Совету Труда и Обороны. 1921 г.

Подольская губерния.

Бюллетень Подольского Губ. Стат. Бюро. Винница 1921—22 г.

Материалы по исследованию почв и грунтов Подольской губ. Одесса 1916 г.

Отчет Подольского Губэкосо, Украинск. Экосо; Хоз. строительство. Винница 1922 г.

Перепись (сельскохозяйств.) Подольск. губ. 1916 г. Каменец-Подольск 1917 г.

Статистич. Бюллетень Подольск. Губ. Ст. Бюро. Винница 1923—24 г.

Фролов. Характеристика крестьян. хоз. и земельн. фонда Подольской губ. Винница 1917 г.

Полтавская губерния.

Бюллетень Полтав. Губ. Стат. Бюро. Полтава 1922—23—24 г.

Довідник (статистич.) на Полтавщині Полтава 1925 г.

Обзор сельского хозяйства в Полтавск. губ. за 1887 — 1916 г.г. Полтава 1887—1916 г.г.

Обзор сельского хозяйства в Полтавской губ. за 1923 г. Полтава 1924 г.

Экономсовещание (Полтав. губ.). Отчет по наказу СНК и СТО от 1/III—21 г. Полтава 1921 г.

Перепись (пятая подворно-хозяйственная) в Полтавской губ. в 1917 г. Полтава 1919 г.

Полтавский кооператор (Полтава) Спілкіо Споживчих 1 1920 г.

Рклицкий М. В. Земля и земельные отношения в Полтавщине. Полтава 1917 г.

Соловей Д. Ф. Решетиловская ярмарка 12—14 октября 1923 г. Стат. Исследов. Полтава 1924 г.

Список Скоживчих товариств в Полтавской губ. на 1/III—1918 року. Полтава 1918 г.

Список членов товаристов Пол. Спілки Споживч. Товар. на 1/III — 1918 р. Полтава 1918 г.

Справочник (стат.) по Полтав. губ. 1916—1919 г.г. Полтава 1915—17—19 г.

Стан Споживчих Товариств Членов Спілки в 1915—16—17 роках. Полтава 1917 г.

„Хозяйство Полтавщины.“ Ежемесячн. журнал Полт. Экосо. Полтава 1924 г.

Чекан. Анализ данных 3-х с.-х. переписей по Константиногр. уезду Полтавской губ. 1919 г. Полтава.

Приамурская губ.

Солярский.—Современное правовое и культурно-экономическое положение инородцев Приамурского края Хабаровск 1916 г.

Хозяйства (крестьян.) Приморск. и Сахалин. областей. Владивосток 1919 г.

Приморская губ.

Комитет (Примор. Губ. Исполк.). Два года Советской власти в Приморье. Отчет Примор. Губ. Исп. Ком. 2-му губ. Съезду Советов. Владивосток 1925 г.

Итоги Всероссийской с.-х. переписи 1916 г. По Приморскому району. Владивосток 1916 г.

Итоги с.-х. переписи 1923 г. По Приморской губ. Владивосток 1924 г.

Курчеев. Местные финансы Приморской губ. (за 3 года). Владивосток 1925 г.

Материалы по статистике Приморской губ. Владивосток 1924 г.

Перепись Всероссийская сельско-хозяйственная 1916 г. Владивосток 1916 г.

Перепись населения г. Владивостока в 1916 г.

Экономсовещание (Приморской губернии). Отчет СТО с 1/I—1/X—1923 г. Владивосток 1924 г.

Приморье. Его природа и хозяйство. Сборник статей Научн. Пр. Секции Пром. Владивосток 1923 г.

„Экономическая жизнь Приморья“. Ежем. журнал. Владивосток 1923—24 г.

Псковская губ.

Алешковск. отхожие промыслы в Псковской губернии в 1923—24 г. Остров 1925 г.

Борисов. Общие географические очерки и администр. деление Псковской губернии 1925 г.

Данные Всероссийской демогр. переписи населения 28 августа 1920 г. Псковской губернии. Псков 1921 г.

Игнатьев. Естественно-историческая характеристика и основы с.-х. свед. по укрупненным волостям Псковской губернии. Псков 1925 г.

Итоги Всеросс. переписи пром. завед. 1920 г. Псковск. губ. Псков 1921 г.

Итоги городской переписи 1923 г. по Псковской губернии. Псков 1924 г.

Итоги подсчета Всеросс. с.-х. переписи 1917 г., итоги за 1919 год, исчисленные на основании 10% гнездового обследования землед. хоз. в том же году. Псков 1921 г.

Итоги (предварит.) переписи населения 1920 г. Псков 1921 г.

Комитет (Псковского Губ. Исп.). Отчет за 1923—24 хоз. год. XIV Губ. съезду советов. Псков 1925 г.

Материалы по трансп. статист. Псковск. губ. за 1922—23 г. и 1923—24 хоз. год. Движение главнейших грузов по ж. д. станц. губернии Псков.

Обзор (сельско-хоз.) Псковской губернии за 1915 год. Таблицы. Псков 1922 г.

Образование (народное) в Псковской губ. по предварительным итогам Всероссийской переписи учреждений по народному образоваиию (1/VI—1920 г.) Псков.

Образование (народное) в Псковской губернии по предварительным итогам текущего обследования учреждений народного образования 1921 г. Псков 1921 г.

Экономсовещание (Псковск. губ.). Отчет Псковск. Губэкосо. Псков 1922 г.

Экономсовещание (Велик. уезда). Отчет за время с 1/I по 1/IX 1921 года. Великие Луки 1921 г.

Экономсовещание (Новорж. уезда). Отчет Новорж. уездн. Экосо, Новоржев. 1921 г.

Экономсовещание (Опочецк. уезда). Отчет Опочец. Уездного Экосо. Опочек 1921 г.

Экономсовет (Порховск. уезд). Отчет Порховского Уезд. Экосо с 1/I по по 1/X—1921 г. Порхов 1921 г.

Экономсовещание (Псковск. уезда). Отчет Псковск. уездного Экосо с 1/I по 1/IX—1921 г. Псков 1921 г.

Экономсовещание (Холмск. уезда). Отчет Холмского Уездного Экосо с 1/I по 1/X—1921 г.

Экономсовещание (Торопец. уезда). Отчет Тороп. Уездн. Экосо. с 1/I по 1/IX—1921 г. Торопец 1921 г.

Список промышленных заведений Псковской губ. по Всероссийской переписи 1920 г. Псков 1921 г.

Учет труда и зар. платы в промышл. предп. Псковск. губ. за янв.—окт. 1922 г. Псков 1923 год.

Учет живой рабочей силы в промышл. предпр. Псковской губернии в 1921 г. Псков 1921 г.

Рязанская губ.

Бюллетени Рязанского Губстатбюро—1920 г. Бюллетень (Стат. Отдела Местн. Хоз. при Губ. Сов.) 1918 г. Рязань 1918 г.

Вестник Рязанск. Губ. Земства. Ежемес. журнал. Рязань 1912—14—17 г.г.

Вестник Рязанского Губэкономсовещания. Рязань 1922 г.

Ежегодник (Статистич.) Рязанской губ. за 1923—24 г. Рязань 1925 г.

Итоги Всероссийских переписей 1920 г. Рязань 1922 г.

Кооперация (Кредитная) в Раненбургском уезде Рязанской губ. Рязань 1920 г.

Материалы по учету торговых учреждений в Рязанской губ. Рязань 1925 г.

Никитин. Ст. экон. описание волост. Раненбург. уезда Рязанской губ. Рязань 1920 г.

Экономсовещание (Данковск. уезд). Отчет о деятельности Мест. Совет. орг. по наказу СНК и СТО за время с 1/I по 1/IX—1921 г. Данков 1921 г.

Экономсовещание (Егор. уезд). Отчет о деятельности Сов. орг. с 1/I по 1/IX—1921 г. Егорьевск 1921 г.

Экономсовещание (Зарайского уезда). Краткий отчет Зарайск. уездн. Экосо о деятельности уездн. орг. на 1/IX—1921 г. Зарайск.

Экономсовещание (Касимовского уезда). Отчет Касим. Уезд. Экосо на 1/IX—1921 г. Касимов 1921 г.

Экономсовещание (Рязан. губ.). Отчет согласно наказа СНК и СТО. Рязань 1921—22 г.

Комитет (Рязанск. Губ. Исп.). Отчет о деятельности Рязанского Губисполкома. Рязань 1921—22 г.

Экономсовещание (Мих. уезд.). Отчет Уэкосо Мих. уезд. Рязанск. губ. на 1 октября 1921 г.

Экономсовещание (Спас-Кл. уезд). Отчет Спас-Кл. Уэкосо о деятельности местных органов за время с 1/I по 1/X—1921 г. Спас-Клепики.

Экономсовещание (Спасск. уезд). Отчет Спасского Экосо на 1 октября 1921 г. Спасск. 1921 г.

План (Рязанской Губ. хозяйств.) на 1924—25 г. Рязань 1925 г.

Бюджет Местный Рязанской губернии на 1924—25 г. Рязань 1925 г.

Земство (Рязанск. губ.). Смета расходов и доходов Рязанской губернии на 1916—17 г. Рязань 1916 г.

Справочник по Рязанской губ. Рязань 1917 г.

Справочник (статистический) по Рязанской губернии. Рязань 1923 г.

Самаркандская область.

Бюллетень Самаркандского Областного Ст. Бюро. Самарканд 1922—24 г.

Итоги переписи 1920 г. по Самаркандской области.

Экономсовещание (Самарк. обл.). Отчет Совету Труда и Обороны. Самарканд 1922 г.

Справочник (статистический) по Самаркандской области. Самарканд 1924 г.

Самарская губ.

„Вестник Самарского Губ. Стат. Бюро" 1920—21 г. Самара.

„Вестник Самарского Губэкономсовещания". Самара 1921—22 г

Ежегодник (статист.) за 1924 г. Самарск. губ. Самара 1925 г.

Известия Самарского Губэкономсовещания. Самара 1922 г.

Обзор (сельско-хозяйственный) Самарской губ. за 1916—1918 г.г. Самара.

Экономсовещание (Ставр. уезд). Отчет о

деятельности представляем. в СТО на 1/X—1921 г.

Экономсовещание (Балаковского уезда). Отчет Балаковского Экосо Самарской губернии. Балаково 1921—22 г.

Экономсовещание (Мелек. уезда). Отчет Мелек. Уэкосо. Мелессы 1921 г.

Экономсовещание (Бугурусланск. уезда). Отчет СТО с 8 июня по 1 ноября 1921 г. Бугуруслан 1921 г.

Экономсовещание (Самарской губернии). Отчет Самарского Губернского Эконом. Совещания. Самара 1921 г.

Площадь садов, бахчей и огородов в сельск. хоз. Самарской губернии в 1919 г. Самара 1919 г.

Сборник Стат. сведений по Самарской губ. Самара 1924—25 г.

Численность сельского населения в Самарской губернии. Самара 1920 г.

Саратовская губ.

Биржа (Саратовская товарная). Отчет о деятельности за 1924--25 г. Саратов 1925—26 г.

Бюллетень Саратовского Статистического Губ. Бюро. Саратов 1920—21 г.

Итоги переписи населения г. Саратова и его пригородов 28 августа 1920 г. Саратов 1921 г.

Кокшайский И. М. Предварительные данные переписи населения Саратова и его пригородов в 1916 г. Саратов 1916 г.

Миловзоров. Сельско-хоз. районы в Саратовской губернии. Покровск. 1924 г.

Население городов Саратовской губернии в 1923 г. Саратов 1924 г.

Обзор начального Народного Образования в Саратовской губернии за 1900—1915—1916-1917 г.г. Саратов 1901—16—18 г.г.

Экономсовещание (Кам. уезд). Первый отчет Камыш. Экосо с 1/VI по 1/X—1921 г. Камышин 1921 .

Экономсовещание (Саратовская губерния) Отчет Саратовского Губэкосо. Саратов 1921—22 г.

Экономсовещание (Сердобск. уезд). Отчет Сердоб. Экосо по сроку к 1/X—1921 г. Сердобск 1921 г.

Экономсовещание (Хвалынского уезда). Отчет Хвалынского Уэкосо. Хвалынск.

Сборн. (Стат.) по Саратовской губернии 1923 г. Саратов 1923 г.

Справочник (статистический) с приложением календарн. и поволостн. карты—схемы Саратовской губернии. Саратов 1924—25 г.

Труды Нижне-Волжского Научн. Общ. Краев. Саратов 1923—25 г.

Численность населения Саратовской губ. по данным демограф пр. переписи 28 августа 1920 г. Саратов 1921 г.

Экономическая жизнь (орг. в Саратовской губернии Профсовета, Совнархоза, Земотдела, Продкома) 1920—1921 г.

Сахалинская область.

Соколов Д. В.—Тихонов Н. К. Сахалин (природа, население и богатство) (М. Научн. Ан. Востоков ССР) 1925 г.

Свердловский округ.

Бюллетень Екатеринбург. Товарн. Биржи. Екатеринбург 1923 г.

Бюллетень Екатеринбургск. Губ. Стат. Бюро 1922 г.

Бюллетень Всероссийской переписи 1920 г. (Екат. Губстатбюро).

Комиссия (Екатер. Окружн.) по районированию. Краткий доклад о работе Екат. окружн. комиссии по районированию. Екатеринбург 1924 г.

Итоги (предварительные) переписи населения 1920 г. по Екат. губернии. Екатеринбург 1920 г.

Сборник (статистический) Екатерин. губ. 1922 г. Екатеринбург 1923 г.

Совет (Екатер. Губ. Народ. Хоз.). Отчет 5-му Губ. Съезду Советов. Екатеринбург 1921 г.

Список населенных пунктов Екатеринбургской губернии с важнейшими стат. данными и алфавитн. указат. Екатеринбург 1923 г.

„Экономический Путь“ (Ежемесячник Гэкосо Екатер.) Екатеринбург 1922 г.

Экономсовещание (Алапаев. уезд). Отчет Екатерин. Губэкосо. Алапаевск. 1921 г.

Экономсовещание (Екатерин. губ.). Отчет СТО. Екатеринбург 1921—22 г.

Экономсовещание (Екатер. Уездно-Городское). Отчет о деятельности мест. органов на 1 октября 1921 г. Каштым.

Экономсовещание (Каменского уезда). Отчет СТО. Каменск 1921 г.

Сев.-Двинская губ.

„Богатство Севера“ (Двухнедельный журнал С.-Двинск. Губсовета Нар. Хоз. и пр. Эконом. организ. С.-Двинской губернии). В.-Устюг 1919—20 г.

Бюллетень С.-Двинского Губ. Стат. Бюро. В. Устюг 1923—24 г.

Дербенев А. Г. Крест. хоз. С.-Двинской губ. в 1923—24 г. на основе изучения его бюджета. В. Устюг 1925 г.

Итоги Всеросс. с.-х. переписи 1920 г. по С.-Двинск. губ. Вятка 1923 г.

Итоги районирования С.-Двинской губ. В. Устюг.

Экономсовещание (Сев.-Двинская губ.). Отчет СТО. В. Устюг 1923 г.

Перепись (Всеросс. дем. проф.) 28 августа 1920 года. В. Устюг 1922 г.

Почвы В.-Устюгск. уезда Сев.-Двинской губ.

„Советская мысль“ (орг. С.-Двинск. Губисполкома и Губ. Комитета). В. Устюг 1921 г.

Северо-Западная обл.

Бюллетень Управления Уполном. ЦСУ по С.-Зап. обл. 1923 г.

Бюллетень (торгово-промышл. Сев.-Зап. обл. Торг. Палаты 1922 г.

Вольф и Мебус Г. А. Северо-Западная область. М. Г. Изд. 1926 г.

Гринблат. Сельское хозяйство Сев.-Зап. обл. в 1924—25 г.

Лесопромышленность и топливо (Ежемес. бюллетень лесопр. и торг. 1922—23 г.

Материалы заседания расширенного Пленума С.-Зап. Экосо 27—28 июня 1924 г. Лг. „Севзапэкосо“.

Обзор (хозяйств). С.-Зап. обл. за 1922—1923 г. 3-й отчет СТО, Лг. 1923 г.

План (операционный) по с. х. и лесн. х-ву в Сев.-Зап. обл. на 1924—25 г. Лг. 1925 г.

План (производств. с. х.) по Сев.-Зап. обл. на 1924 г. Лг. 1924 г.

Отчет Сев.-Зап. Областного Экономсовещания. Пг. 1921—23 г.

Совещание (Сев.-Зап. области). Отчет по наказу Сов. Нар. Ком. и СТО на 1/X—1921 г. П. 1921 г.

Торговля (внешняя) Сев.-Зап. области (по данным СЗОУ ИКВТ за 1923—24 хоз. год. Л. С. зем. обл. управл. ИКВТ 1925 г.

Хозяйство С.-Зап. Края. Л. 1924—25 г.

Хозяйство (сел.) в 1923 г. и продовол. кормов. Баланс на 1923—24 г. по С.-Зап. области. Лг. 1924 г.

Северо-Восточная обл.

К 1-й конференции по изучению произв. сил народ. хоз С.-Вост. области и ко II обл. краевед. съезду. Архангельск 1925 г.

Материалы по вопросу о колонизации и внутреннем расселении С.-Вост. обл. Архангельск 1925 г.

Областная Плановая Комиссия С.-Вост. обл. Тезисы и резолюция, принятые III сессией Обплана С.-Вост. обл. 20—26 февраля 1925 г. Архангельск.

Пландовский В. В. Бюджет С.-В. области за 1923—24 г. Архангельск. 1925 г.

С.-Кавказский край.

Итоги (предварительные) районирования С.-Кавказского Края. Материалы к 1-му краев. съезду С. К. К. Г. и Кр. Ден. Сев.-Кав. края. Ростов на Дону 1925 г.

Кавказ (Северн.). После районирования (итоги и выводы). Ростов-на-Дону 1925 г.

Материалы к перспективному плану восстановл. и разв. сельского хоз. Сев.-Кавказск. края. Ростов-на-Дону 1925 г.

Пономарев А. А. К характеристике расслоения С.-Кавказ. деревни. Ростов-на-Дону 1925 г.

Семипалатинская

Бюллетень Семипалатинск. Губ. Стат. Бюро. Семипалатинск 1923—24 г.

Итоги (некоторые статист.). Сборник материалов для добров. кор-та Губ. Стат. Бюро. Семипалатинск 1923 г.

Обзор (с.-х.). Семипалатинской области за 1914—15 г. Семипалатинск 1917 г.

Экономсовещание (Семипалатинск. губ.). Отчет за 1/I—1/X—1923 г.

Список населен. мест. пунктов специального назначения. Семипалатинск. губ. Семипалатинск 1924 г.

Семиреченская обл.

Материалы по обследованию туземн. и русск. старож. х-ва и землепользов. в Семиреч. обл. Пг. 1911—16 г.

Обзор (сельско-хоз.) Семиреч. обл. за 1914—15 г. Верный 1915—16 г.

Сибирь.

Берцин В. И. Материалы по вопросу о вывозе из Сибири пищевых продуктов и жив. сырья. Положение Зап. Сиб. района по отношению к общерусскому и мировому рынкам этих продуктов. М. 1921 г.

Болдырев В. Г. и Чуринович. Районирование Сибири. Краткий культурно-экономический очерк округов. Новониколаевск 1925 г.

Бюллетень II Съезда Уполномоченных Сиб. Отд. Ц. Союза. Новониколаевск. 1923 г.

Бюллетень Объединенного Бюро Стат. при Сиббюро ВЦСПС. Новониколаевск 1923—24 г.

Бюллетень Стат. Управл. отдел. Ник. с.-хоз. стат. Новониколаевск 1924 г.

Бюллетень Сибир. Отделения Центросоюза. Новониколаевск 1922 г.

Бюллетень Сибирского Отделения Центросоюза. Новониколаевск 1923 г.

Евгенов. Значение Северного морского пути в связи с речным транспортом в эконом. жизни Сибири 1924 г.

„Жизнь Сибири“ (Ежемес. журн. Сиб. Рев. Комит.). Новониколаевск 1924 г.

Известия Сибцентросоюза Новониколаевск 1921 г.

Илимский Д. Кооператив. союзы в Сибири. М. 1919 г.

Илимский. Сибирская кооперация и Моск. Нар. Банк. М. 1919 г.

К вопросу об индустриализации Сибири. Новониколаевск 1925 г.

Казаринов. Сибирское Краеведение. Иркутск 1924 г.

Кооперация (Сибир. Потреб.) в 1923 г. и перспект. ее дальн. развития. Новониколаевск 1924 г.

Материалы по бюджетному обследов. раб. и служ. Сибири в 1923 г. Новониколаевск.

Материалы (предварительн.) по районированию Средне-Сибирского края. Иркутск 1925 г.

Машиностроение и машиноснабжение с. х Сибири. Новониколаевск 1925 г.

Сибирь со включением Уральской обл. (Справочник и адресная книга на 1925—26 г. М. 1924 г.

Миротворцев. Сибирь. Крат. погр. экон. очерк Иркутск 1924 г.

Миротворцев. К вопросу о районировании Сибири. Иркутск 1924 г.

Население Сибири (по матер. Всеросс. демогр. переписи 1920 г.). Новониколаевск 1922 г.

Обзор (конъюнктурный) областной и местн. промышленности за III квартал 1923—24 г. Новониколаевск 1925 г.

Огановский Н. Н. Народное хозяйство Сибири. Омск 1921 г.

Планы (перспективные) развития Сибирской промышленности (пятилетие программы). Новониколаевск 1924 г.

Продовольственный бюллетень орг. Сибир. Прод. ком. Омск 1920—21 г.

Семенов. Сибирь как источник продовольствия. Новониколаевск 1921 г.

Сборник материалов к изучению с. х. Сибири. Новониколаевск 1924 г.

Сборник Сибир. Стат. Управления. Новониколаевск 1921—22 г.

Съезд (первый) В.-Сибирский краеведческий. Иркутск 1925 г.

Сибирь в 1923—24 г. Новониколаевск „Сибревком“ 1925 г.

Соколов М. К. Пушной промысел Средне-Сибирск. края. Иркутск 1925 г.

Спутник земледельца Западн. Сибири Омск „Губземуправление“ 1925 г.

Статистический Бюллетень. Новониколаевск 1924 г.

Труды Сибири Статист. Управления. Новониколаевск 1921—22 г.

Шапиро Д. Н. Местная государственная промышленность в условиях новой экономической политики. Новониколаевск 1922 г.

Яровой. Итоги с.-х. переписи 1920 г. по Сибири. Новониколаевск.

Яровой. Экономика Сибир. деревни. Материалы. Новониколаевск 1926 г.

Яровой. Экономическое расслоение деревни и характеристика групп крестьянства Сибири. Новониколаевск 1924 г.

Симбирская губерния.

Бюллетень рынка и цен Ульяновской губернии. Ульяновск 1924—25 г.

Воробьев. Об организации губстатистики в Симбирской губернии. Симбирск 1918 г.

Калинович. Как достается хлеб. Доклад уполномоч. ВЦИК М. 1920 г.

Материалы по статистике труда Симбирской губ. Симбирск 1921 г.

Обзор состояния кооперации в Ульяновской губ. за 1924 г. Ульяновск 1925 г.

Отчет Симбирского Губэкосо Совету Труда и Обороны. Симбирск 1921—1922 г.

Перепись (Всероссийск.) населения 1920 г. Симбирской губ. Симбирск 1923 г.

Обзор состояния сельского хозяйства и условий питания сельского населения Ульяновской губернии за 1924 г. Сенгилей 1924 г.

Список населенных мест Ульяновской губернии. Ульяновск 1924 г.

Справочник (статист.) по Ульяновской губернии. Ульяновск 1925 г.

Смоленская губерния.

Бюджет (местный) Советов Смоленской губернии за 1924—25 г. Смоленск 1924 г.

Бюджет (местный) Советов Смоленской губернии на 1923—24 г. Смоленск 1923 г.

Бюллетень Статистического Бюро Смоленской губернии. Смоленск 1924 г.

Бюллетень Статистического Бюро уездн. исполнит. комитета Вяземск. Совета Р. К. и Кр. Деп. Вязьма 1921 г.

Отдел Труда (Смоленск губ.) Отчет 5-му

Смоленскому Съезду Профсоюзов. Смоленск. 1924 г.

Отчет Вяземского Уездного Экосо Смоленской губ. с 1/VII по 1/X—1921 г. Вязьма 1921 г.

Отчет Дорогобужского Уездн. Экосо (Смоленской губ. по наказу СНК и СТО на 1/X—1921 г. Дорогобуж.

Отчет о деятельности Смоленского губ. Исполнительного Комитета XII Съезду Советов Раб. Кр. и Кр. Деп. Смоленской губернии г. Смоленск 1921—1923 г.

Отчет Смоленского Губэкосо Совету Труда и Обороны. Смоленск 1921—1922 г.

Отчет Смоленского губернского Совета Народного Хозяйства за 1920 г. Смоленск 1921 г.

План (общий перспективный) работ Смоленской губернии Губ. Зем. Управления в области содействия развитию крестьянского хоз. на ближайшее десятилетие 1923—33 г. и годичный план работы на 1923—24 г. Смоленск 1924 г.

Почвы Смоленского и Краснинского у.у. Смоленской губернии. Смоленск 1921 г.

Профсоюзы (Смоленские) 1923—24 г. Смоленск. 1924—25 г.

„Экономическая жизнь“ Полит.-Эконом. Журн. Орг. Эконом. Совета при Смолгубисполкоме. Смоленск 1920—1921 г.

Экономсовещание (Бельск. уезд.). Отчет на 1 октября 1921 г. Белый 1921 г.

Бюллетень (сельско-хозяйств.) за 1913—1916 г. Смоленск 1915—16 г.

Средне-Волжская область РСФСР.

Материалы по районированию и организации С.-Волжской области. Самара 1925 г.

Ставропольская губ.

Бюллетень Ставропольского Губисполкома. Ставрополь 1924 г.

Итоги (по волостн и уездн.) с.-х. переписей Ставропольской губ. Ставрополь 1923 г.

Клушанцев И. Голод 1921—22 г. и его влияние на сельское хозяйство Ставропольской губернии. Ставрополь 1923 г.

Овчинников А. Элементы с. хоз. Ставропольской губернии в 1923 г. и методы их исчисления. Ставрополь 1923 г.

Отчет Александровского Экосо Сов. Труда и Обороны 1921 г.

Отчет Ставропольского Губэкосо СТО. Ставрополь 1922 г.

Перепись (Всерос. сельск.-хоз.) 1920 г. по Ставропольской губ. Ставрополь 1921 г.

Сведения земской врачебно-санитарн. организац. Ставропольской губ. Ставрополь 1916 г.

Сведения (ориентировочные) о емкости рынков промтовар. в Ставропольск. округе в 1925—26 г. Ставрополь 1925 г.

Стат. Бюллетень. Орган Ставропольск. Губстатбюро 1921 г.

Сталинградская губ. РСФСР.

Баланс крестьян. сельско-хозяйственного производства Сталинградск. губ. на 1925—26 г. Сталинград 1925 г.

„Хозяйство на новых путях“. Орг. Сталинград. Губ. План. Комиссии. Сталинград 1924—25 г.

Сыр-Дарьинская область.

Отчет Сыр-Дарьинской области. Экосо за 1921—22 хоз. год Туркестанскому Экономическому Совету. Ташкент 1923 г.

Таврическая губ.

Ведомость Мелитопольской Уезд. Зем. Управы о землях, утвержденных Зем. Собранием 50-й очередн. сессии созыва 1915 г. Мелитополь 1916 г.

Отчет по Бахчисарайскому Агрономическому участку за 1914—15 г. Симферополь. УЗС 50-й очередн. сессии. Симферополь 1916 г.

Журнал заседания Таврическ. Губ. съезда торгово-промышл. союзов 1917 г.

Материалы по статистике г. Мелитополя и уезда сост. Мелитопольск. уезд. Стат. Бюро. Мелитополь 1922 г.

Тамбовская губерния.

Бюллетень Тамбовск. Губ. Статистического Бюро. Тамбов 1923—24 г.

Вебер К. К. Материалы по районному качественн. обследованию животноводства. Тамбов 1915—18 г.г.

Губерния (Тамбовская) в новых границах 1/II—1923 г. Тамбов 1923 г.

Каменский В. В. Очерки по народному хозяйству Липецкого уезда. Стат.-Эконом. ежегодн. Липецк 1923 г.

Каменский В. Промышленность Липецкого уезда за 1917—21 г. Липецк 1922 г.

Каменский. С. хоз. Липецкого уезда за 1917—21 г. Липецк 1922 г.г.

Комигет (Губ. Тамбовск. Исполк.) Год работы Отчет окт. 1923 г. окт. 1924 г. Тамбов 1924 г.

Материалы по статистике Тамбовск. Губ. Тамбов Госизд. 1921 г.

Обзор (сельск. хозяйств.) Тамбовской губ. за 1912—17 г.г. Тамбов 1912—17 г.г.

Обзор народн. хоз. Тамбовской губернии. Отчет Тамбовского Губисполкома IX съезду Советов Тамбовской губ. и отчет Губэкосо СТО. Тамбов 1922 г.

Отчет Тамбовского Губэкономсовещания. Тамбов 1921—22 г.

Отчет Борисоглебского Уэкосо Тамбовской губ. 1-й на 1/IX—21 г. 2-й на 1/X—22 г. Борисоглебск 1921—22 г.

Отчет Борисоглебского Уэкосо Тамбовской губернии. Кирсанов 1921 г.

Отчет Козловского Уэкосо с 19/V по 1/X—1921 г. Козлов 1921 г.

Отчет Липецкого Уэкосо Тамбовской губ. на 1-е октября 1921 года 1 января 1922 г. Липецк 1921—22 г.

Перепись (Всероссийск.) населения 28/VIII — 1920 г. Предварительные итоги переписи по Тамбовской губ. Тамбов 1921 г.

Перепись (Всероссийск. с.-х.) 1916 г. Тамбовск. губ. Тамбов 1916 г.

Сборник очерков по вопросам экономики и статистики Тамбовск. Губ. Орг. Тамбовск. Губстатбюро 1922 г. Тамбов 1922 г.

Справочник (статист.) по Тамбовск. губ. Тамбов 1925 г.

Татарская Социалистическая Республика.

Бюллетень Гос. Планов. Комис. Тат. С. Республ. 1923 г.

Бюллетень информационно-издат. Отд. при Совнаркоме Авт. Тат. С. Респ. Казань 1922—23 г.

Бюллетени Объединен. Бюро Стат. Труда ТСПС ТСУ ТНКТ. Казань 1922 г.

Бюллетень Стат. Управлен. Татарск. Соц. Сов. Республ. Казань 1920—21—22 г г.

Бюллетень Татарнаркомпрода. Казань 1921 г.

Из жизни профсоюзов татар (итоги и перспект. работы). Казань 1925 г.

Итоги (Всероссийск.) городск. переписи 1923 г. Авт. Тат. ССР. Казань 1923 г.

Итоги обследования крестьянского хозяйства Тат. ССР в феврале 1922 г. Казань 1922 г.

Итоги (предварительные) Всероссийск. городск. переписи 1923 г. в Тат. ССР. Казань 1923 г.

Комиссариат (Народн.) Внутренних Дел АТССР Отчет за 1921—22 г. Казань 1922 г.

Комиссариат (Народн.) Здравоохранения АТССР. Отчет о деятельности с 1/VII—1921 г. по 1/X—22 г. Казань 1922 г.

Коржец А. В. Землеустройство в Тат. ССР. Казань 1925 г.

Материалы по изучению Татарстана. Сб. статей. Казань 1925 г.

Республика (ТСС). Отчет ЦИК и СНК за время с 3-го по 4-й съезд Советов. Казань 1923 г.

Сведения о численн. и возрастн. составе населения числ. хозяйств, родном языке, домохозяев, чис. безземельн. хоз. и граждан отсутств. на зараб. по данным демографич. переписи 1920 г. Казань 1921 г.

Съезд Советов ТССР. IV/17—24 дек. 1923 г. Бюллетень стенографическ. отчета. Казань 1923 г.

Сельско-хозяйственный бюллетень. Казань 1919—20 г.

Серия популярных справочников по ТССР. Казань 1924—25 г.

Совет (экономич.). Отчет АТССР с 1/X—10/X—1922 г. Казань 1922 г.

Справочник по статистике труда. Казань 1925 г.

Справочник (статист.) по промышленности ТССР. Казань 1924 г.

Строительство (советское) в Татреспублике за год 1920—21 Татарстан в цифрах и графиках. Казань 1925 г.

„Труд и хозяйство“. Ежемесячн. орг. Экосо при Совнаркоме ТССР. Казань 1921—23—24 г.г.

Экономический Бюллетень Статистического Управления АТССР. Казань 1923 г.

Тверская губерния.

Бюллетень Тверского Губ. Сов. Нар. Хозяйства. Тверь 1918 г.

Бюллетени Тверского Губ. Статистич. Бюро. Тверь 1920 г.

Вершинский А. Н. Тверской край. Указатели книг по истории, этнографии и экономическ. географии. Тверь 1923 г.

Годы (1917—18) по данным выборочной с.-х. переписи 1918 г. Тверь 1919 г.

Доклады Оценочно-Стат. Отдела Тверск. губ. Съезду Советов по земельному вопрочу. Тверь 1918 г.

Итоги (предварительные) Всероссийск. переписи населения 1920—28/VIII по Тверской губернии. Тверь 1921 г.

Итоги с.-х. переписи 1916 г. по Тверской губернии. Тверь 1916—17 г.

Итоги (хозяйств.) Тверской губ. за 1924—25 г. Тверь 1925 г.

„Наше хозяйство“. Ежемесячн. Твер. губ. Экосо. Тверь 1922—23 г.

Обзор конъюнктурный. Тверск. губ. Тверь 1925 г.

Отчет (1-й) Экосо при Кимрском Уисполкоме Сов. Р. К. и Кр. Деп. на 1/X—1921 г. Кимры.

Отчет о деятельности Старицкого Уисполкома и отделов его за период времени с дек. 1921 г. по декабрь 1922 г. Старица 1922 г.

Отчет Бежецкого Уэкосо (о состоянии уезда на 1 октября 1921 г.). Бежецк 1922 г.

Отчет Вышневолоцкого Уэкосо СТО. Вышний, Волочек 1922 г.

Отчет Кашинского Уэкосо. 1 апреля—октябрь 1922 г. Кашин 1922 г.

Отчет Тверского Губэкосо СТО. Тверь 1921—22 г.

Отчет о работах Тверской губ. Статистического Бюро на 10 окт. 1919 г. Тверск. губ. Исполкому. Тверь 1919 г.

Протоколы XII Старицкого Уезд. Советов Тверск. губ. 6—8/XII—1922 г. Изд. Стар. Уезд. Исп. Ком. 1923 г.

Сбориик материалов для оценки земель Тверской губ. Тверь 1919—20 г.

Справочник по Тверской губернии и календарь на 1922 г. Тверь 1922 г.

„Тверской край“. Ежемес. журнал Тверской губ. Исполн. Ком. Тверь 1925 г.

Училища (начальные) Тверской губернии в 1903—1904 г. Тверь 1904—1916 г.г.

Терская область.

Кокшайский И. Н. Краткий обзор экономического состояния сельского хозяйства Терской области за 1921—1922 г. в сравнении с довоенным временем. Пятигорск 1922 г.

Материалы по статистике Терского округа и использованы данные переписей 1916—17—20—23 г.г., материалы и работы Бюро за 1920—24 г.г. Пятигорск 1925 г.

Отчет (служебно-статистич.) начальника Терской области наказн. атамана Терского Казачьего войска за 1915 г. Владикавказ 1916 г.

Отчет Терского Губэкосо СТО на 1/X—1922 г. Пятигорск 1921 г.

Статистика Терской губернии. Кизляр 1923 г.

Тифлисская область.

Вестник Тифлисского Совета Р. К. и Кр. Деп. Тифлис 1923—24 г.

Отчет о деятельности Тифлисского Гор. Исполкома за 1922 г. Перепись сел. хоз. 1923 г. Тифлис 1925 г.

Сведения (некоторые), касающиеся г. Тифлиса (ввоз и вывоз, торгов. и промышлен., рабоч. бюджет). Тифлис 1922 г.

Совет (Тифлисский). Краткий обзор деятельности Тифлисского Совета и его органов. Тифлис 1925 г.

Тобольская губерния.

Ежегодник Тобольск. Губернск. Музея. Тобольск 1893—1916 г.г.

Итоги сельско-хозяйственной переписи в Тобольской губ. 1916 г.

Отчет Курганского Уэкосо за время с 27 авг. по 15 дек. 1921 г. Курган.

Томская губерния.

Бюллетень (статистико-эконом.) № 2—7. Томск 1915—17 г.г.

Бюллетени Томского Губстатбюро. Томск 1921—22 г.

Известия Томского Губ. Союза Потребительск. Обществ. Томск 1921 г.

Кооперация (потребительская) Томской губ. за 3 года новой эконом. политики (1 июня 1921 г., 1 июня 1924 г. Томск. Губсоюз 1924 г.).

Начнибеда В. Я. Томская губ. Стат. очерк. Томск 1917 г.

Начнибеда В. Я. Сельск. хоз. Томской губернии. Томск 1924 г.

Начнибеда В. Я. Продукция Томской губ. за 1923 г. Томск 1924 г.

Начнибеда В. Я. Томская губ. Статистический очерк. Томск 1920—21 г.

Народное хозяйство Томской губернии. Сборник статей и отчетно-ведомственных материалов за первую половину 1924 г. Томск 1924 г.

Начнибеда В. Я. Томский округ. Экономический очерк Томск 1925 г.

Обзор (сел. хоз. Томской губернии за 1913—14—16 г.г. Томск 1914—21 г.г.

Обзор (экономич. статист.) Томской губ. Томск 1924 г.

Очерки (экономические) Томской губ. Томск 1925 г.

Саремулкин И. В. Каинский уезд. Статистический очерк. Каинск 1922—1924 г.г.

Справочник цен Томского рынка. Бюро цен при Секции Статистики Труда. Томск 1922 г.

Список населенных мест Томской губ. по данным позднейших переписей 1910—17—23 г.г. Томск 1923 г.

Томская губерния и ее производительные силы. Томск 1922 г.

Хозяйство (народное) Томской губернии. Томск 1922—23 г.

Тульская губерния.

Бюллетень Тульского Губисполкома. Тула 1924 г.

Комитет (Тульский) Губернский Исполн.) отчет о деятельности за 1922—23 г. Тула 1924 г.

Костин С. И. Обзор местной погоды по данным Тульской Метеорологической станции за 1897—1925 г. Тула 1925 г.

"Новый путь" Орг. Тульск. Губэкосо и Губпрофсовета. Тула 1922—23—24 г.г.

Отчет Тульского Экосо СТО за июль—сентябрь 1921 г. Тула 1921—23 г г.

Перепись (Всероссийск. с.-х.) 1916 г. Тульской губ. Данные предварительн. подсчета, население, скот, посевы. Тула 1916 г.

План (общегубернский) совет. хоз. работы в Тульск. губ. на 1924—25 г. Тула ТГИК 1925 г.

Съезд (Тульск. Губ.) Советов Р. К. и Кр. Деп. Тула 1924—25 г.

Справочник статистический. Тула „Новый путь" 1924 г.

Тульск. Губ. Зем. Управ. Состояние сельск. хозяйства. (Материал Губ. Парт. Конференц.). Тула 1924 г.

Хроника (врачебно-санитарная.) Тульской губ. Тула 1918 г.

Тургайская область.

Описание Тургайской и Уральской обл. Издание Переселенч. Правления. Петроград 1916 г.

Туркестанская республика.

Балашов Н. И. Несколько страниц из экономической географии Туркестана. Ташкент 1923 г.

Ежегодник статистический 1917—23 г.г. Ташкент 1924 г.

Ильин Б. А. Краткий отчет Центрального Совета Нар. Хозяйства Туркестанской Республики за 1922 г. Ташкент 1922 г.

Итоги жилищной переписи Европейской части города Ташкента в 1921 году. Ташкент 1922 г.

Материалы Всероссийской переписи 1920 г. Промышленная перепись в Туркреспублике. Ташкент 1922 г.

Материалы по промышленной статистике ТССР. Ташкент 1922 г.

Материалы по районированию Туркестана. Ташкент 1922-24 г.г.

Материалы по статистике труда Туркреспублики. Ташкент 1922 г.

Очерки хозяйственной жизни Туркреспублики. Ташкент 1921 г.

Народное хозяйство Туркестана. Ташкент 1920 г.

Состав классовый и профессиональный городского населения ТССР в 1923 г. Ташкент 1924 г.

„Экономическая жизнь". Орган Центрального Совета Нар. Хозяйства и экономических комитетов ТССР. Ташкент 1921 г.

Туркменская область.

Вестник статистики и экономической жизни Туркменской области. Полторацк 1923 г.

Известия государственной статистики Турккрая. Орган Туркменского Обл. Стат. Бюро. Полторацк 1923 г.

Тюменская губерния.

Бюллетень Тюменского Стат. Бюро. Тюмень 1923 г.

Записки Тюменского общества научного изучения местного края. Тюмень 1924 г.

Итоги предварительн. переписи населения 1920 г. по Тюменской губернии. Тобольск 1920 г.

Итоги сельско-хоз. переписи 1920 г. по Тюменской губ. Тюмень 1922 г.

Отчет Тюменского Экосо СТО. Окт.—март 1922—23 г. Тюмень 1923 г.

Узбекская ССР.

Список населенных мест Узбекск. ССР и Таджикской области. Самарканд 1925 г.

Украина.

Альтерман А. Я. Хлебные ресурсы Украины. Харьков 1923 г.

Белянин И. Главные итоги обследования питания городского населения Украины осенью 1921 г.

Белянин И. Торговля в городах Украины по переписи 15/III—1923 г. Харьков 1924 г.

Бронзов И. В. Состояние пожарной охраны в городах Украины. Харьков 1924 г.

Буценко А. К вопросу районирования Украины. Харьков 1925 г.

Бюллетень Народного Комиссариата Освіти УССР. Харьков 1924 г.

Бюллетень річного циклу відомостей збвжучон сілеско-господарської статистики за 1925 рік. Харьков 1925 г.

Бюллетень Статистики Труда Украины. Киев 1919 г.

Вестник внешней торговли Украины. Харьков 1924 г.

Воблый К. Г. Экономич. географ. Украины. Киев 1919 г.

Волков А. М. Положение городов Украины в связи с административным районированием. Харьков 1923 г.

Волонодцев Ц. К. Водоснабжение Украины. Харьков 1924 г.

Господарство (народн.) Украіни в 1924—1925 г. Харків 1925 г.

Гуревич М. Б. Голод и сельское хозяйство Украины. Харьков 1923 г.

Его же. Итоги районирования на Украине. Харьков 1923 г.

Его же. Прямое обложение сел.-хоз. Украины. Харьков 1923 г.

Его же. Состояние с. х. Украины в 1922—23 хоз. году. Харьков 1924 г.

Доклад по дорожному делу на Украине. Харьков 1925 г.

Еженедельный Информационный Бюллетень Статистико-Экономического Управления НКТ на Украине. Харьков 1922 г.

Жигалко П. Украинск. промышленность в условиях новой экономической политики. Одесса 1925 г.

Задачи лесной политики на Украине. Харьков 1925 г.

Збірник Стат. Відомостей по Народному Господарству Украины. Кийв. 1920 г.

Известия Всеукраинского Центрального Стат. Бюро 1921 г.

Известия Всеукр. Совета Народ. Хозяйства. Харьков 1922 г.

Итоги хоз строительства УССР за 1923—24 г. Харьков 1925 г.

Комиссия электрификации Украины. Харьков 1922 г.

Конференция (Всеукраинская Статистическая). Харьков 1924 г.

Кооперация (потребительская) на Украине за 5 лет 1918—1922 г.г. Харьков 1923 г

Материалы к отчету о состоянии промышленности Украины в 1921 г. Харьков 1921 г.

Матеріяли дорайонизації Украіни. Киев 1922 г.

Материалы по вопросу о разграничении госимуществ на республиканские и местные. Харьков 1924 г.

Материалы по внутренней торговле Украины за 1923—24 г. Харьков 1924 г.

Материалы по естественному движению населения Украины 1867—1917 г.г. Киев—Харьков 1924 г.

Материалы по картографии Украины. Харьков 1923 г.

Материалы по пересмотру плана электрификации (Гоэлро) .Харьков 1925 г.

Материалы по районированию Украины. Харьков 1923 г.

Материалы о социально-гигиеническом состоянии Украинской деревни Харьков 1924 г.

Материалы по статистике труда на Украине. Харьков 1920—21 г.

Метеорологическая характеристика. Киев 1923 г.

Мышкис В. С. Местный бюджет Украины Харьков 1925 г.

Его же. Народн. Хоз. Украины в 1-й четверти 1922—23 г. Харьков 1923 г.

Налог единый сельско-хозяйственный на Украине в 1923—24 г. Харьков 1925 г.

Народный Комиссариата РК. Инспекции УССР. Харьков 1925 г.

Обзор системы с.-х. кредита на Украине. Доклад Кр. Д. Сек. Харьков 1924 г.

Оглоблин А. П. Очерки истории Украин. фабрики. Киев 1925 г.

Очерки крестьян. бюджетов Украины. Харьков 1923 г.

Промышленность и торговля Украины. Харьков 1922 г.

Промышленность Украины. Харьков 1924 г.

Промышленность (лесная) на Украине. Киев 1922 г.

Просвещение (народное) на Украине 1924 г.

Ресурсы (экспортные) Украины. Харьков 1923 г.

Сборник статистических материалов по вопросам организации крест. хоз. Украины и смежн. губ. Одесса 1922 г.

Свищев Ф. И. Положение госторговли на Украине к концу 1923 г. Харьков 1924 г.

Список волостей УССР. Харьков 1921 г.

Статистика государств. УССР 1921—25 г. Харьков 1925 г.

Статистика труда на Украине. Харьков 1924 г.

Статистика Украины. Харьков 1922—25 г.

Статистический Бюллетень Центр. Ст. Управ. Украины. Харьков 1921 г.

Торговля (Биржевая Украины) в 1923—24 г. Харьков 1924 г.

Труды и материалы. Харьков 1925 г.

Украина. Статистический справочник. Харьков 1923 г.

Управление (Центральное Стат.) УССР План работ на 1925—26 г. Харьков 1925 г.

Хозяйство местное и местные финансы Украины. Харьков 1925 г.

Хозяйство (народное) Украины в 1921 г. Харьков 1922 г.

Хозяйство (сельс.) Украины. Харьков 1923 г.

Экономика и финансы Украины. Харьков 1923 г.

Якиманский В. А. К итогам аграрной революции на Украине. Харьков 1924 г.

Экономический Бюллетень. Харьков 1922 г.

Уральская обл.

Бобылев Д. М. Экспортное хоз. Урала как эконом. проблема. Свердловск 1924 г.

Горшечников П. Н. Обзор кооперативного движения Уральской губ. Уральск 1925 г.

Бюллетень Уральского Обл. Бюро Стат. Труда. Екатеринбург 1922—23 г.

Локацев Ф. Положения и перспективы Урал. Промышленности. Свердловск 1925 г.

Материалы 1 Уральск. обл. конференции по эконом. статистике. Екатеринбург 1923 г.

Материалы по районированию Урала. Екатеринбург 1923 г.

Материалы по статистике труда на Урале. Екатеринбург 1922 г.

Статистическое обозрение народного образования в Пермском округе Уральской области. Пермь 1924 г.

Обзор хозяйства Урала за 1923—24 г. Екатеринбург 1924 г.

Отчет Уральского Губэкономсовещания по наказу СТО. Уральск 1921 22 г.

Экономсовещание (Урал. обл.). Отчет. Екатеринбург. 1922 г.

Районирование Урала. Свердловск 1924 г.

Район (хлебный) Уральской области. Свердловск 1925 г.

Сборник Статистич. сведений по округ. Урал. обл. Екатеринбург. 1923 г.

Семенов К. С. Лесное хозяйство Урала. Свердловск 1925.

Справочник (статистический) по Уральской губ. Уральск 1925 г.

Статистика Урала. Свердловск 1923—25 г.г.

Торговый Бюллетень Уралвнуторга и Урал. Стат. Бюро Свердловск 1923—25 г.г.

Комитет (Урал. Губ. Цен.). Отчет о деятельности. Уральск. 1925 г.

„Уральское хозяйство". Двухнедельн. коoп. с.-х. журнал. Екатеринбург 1916—17 г.

Уральский Экономический Бюллетень. Екатеринбург 1922—23 г.

Хозяйство (сельск. и лесное) в Свердловском окр. Уральской губернии. Свердловск 1925 г.

Уфимская губ.

Доклад о деятельности Златоустовского уездного Экосо. Златоуст 1921 г.

Итоги Всеросс. переписи 1920 г. по Уфимской губ. Уфа 1921—22 г.

Отчет Уфимского Губэкосо по наказу Совнаркома и СТО. Уфа 1921 г.

Отчет Уфимск. Зем. Управы. Уфа 1884—1916 г.г.

Отчет Златоустовского Уэкономсовещания. Златоуст. 1922 г.

Ферганская обл.

Бюджеты 45 хоз. в Ферганской обл. по обследов. 1915 г. М. 1924 г.

Харьковская губ.

Бюджеты крестьян Харьковской губ. Харьков 1924—25 г.

Бюллетень Харьковского Райсоюза. Харьков 1922—23 г.

Губисполком (Харьковский). Отчет. Харьков 1922—23 г.

Динамика розничных цен в Харьков. г. за 1923—24 г. Харьков 1924 г.

Ежегодник Статистический 1906—17 г.г. Харьков.

Заболевания заразными болезнями насел. Харьковской губ. за 1923—24 г. Харьков.

Итоги (поволостные) контрольных листов демогр. переписи 1920 г. Харьков 1922 г.

Крестьянск. хоз. Харьковщины в 1923—24 г. Харьков 1925 г.

Налог (сел.-хоз.) 1924—25 г. и источники его выполнения. Харьков 1925 г.

Образование (начальн. народное) в Харьковской губ. Харьков 1916—18 г.

Оборот (рыночный) крест. хоз. Харьковщины в 1923—24 г. Харьков 1925 г.

Округ (Харьковский) Стат. Справочник. Харьков 1925 г.

Отчет Ахтырского Уэкосо. Ахтырка 1921 г.

Отчет Харьковского Губэкосо. Харьков 1921 г.

Переписи Всеросс. сел.-хоз. и городская 1917 г. Харьковской губ. Харьков 1920 г.

Промыслы (кустарные) Харьковской губ. Харьков 1920 г.

Статистический Бюллетень Харьковского губстатбюро. Харьков 1921—22 г.

Торговая сеть Харьков. губ. в начале 1924 г. Харьков 1925 г.

Финансовый бюллетень. Официальный отдел. Харьков 1925 г.

Харьковское Губстатбюро. Харьков 1925 г.

Херсонская губ.

Сетницкий Н. А. Промышленность Херсонской губ. за 1911—19 г.г. Одесса 1921 г.

Список населенных мест Николаевской губ. Николаев 1920 г.

Список населенных мест Херсонской г. Александрия 1917 г.

Царицынская губ.

Грабилин А. С. Бюджеты рабочих Царицынской губ. Царицын 1924 г.
Комитет (Царицын. Губ. Исполн.). Отчет. Царицын 1923 г.
Очерк обрабатывающей промышленности Царицынской губ. Царицын 1924 г.
Экономсовешание (Николаевск. Уезд.) Отчет. Николаевск 1922 г.

Центр.-промышл. область.

Круг К. А. Электрификация Центр.-промышл. района. М. 1918 г.
Справочник (Кратк. Стат.) по Центр.-промышл. обл. М. 1924 г.
Труды 1-го Эконом. Съезда Моск. обл. М. 1918 г.
Экономич. строительство. Ежемесяч. журнал. М. 1924 г.

Центр.-черноз. область.

Материалы по районированию Центр.-черноз. обл. Воронеж 1925 г.

Челябинская губ.

Бюллетень Челябинского Бюро Статистики Труда. Челябинск. 1921 г.
Бюллетени Отдела Статистики Труда при Челябинском Сов. Проф. Союзов. Челябинск 1921 г.
Итоги (предварительн. поволост.) демораф. професс. переписи 1920 года. Челябинск 1920 г.
Итоги (предварительные) Всеросс. город. переписей 15/III—1923 г. по Челябинской губ. Челябинск 1923 г.
Материалы Челябинск. Губстатбюро. Челябинск 1921 г.
Экономсовещание (Челябинск. губ.). Отчет. Челябинск 1921—22 г.
Промышленность Челябинской губ. в 1920 г. Челябинск 1923 г.
Сборник (статист.) Челябинск. губ. за 1920—23 г.г. Челябинск 1923 г.
Хозяйство (сельское) Челябинск. губ. в 1920—23 г. Челябинск 1923 г.

Череповецкая губ.

Адрес-календарь Черепов. губ. на 1921 г. Череповец 1921 г.
Итоги (предварительные) народной переписи 1920 г. по Череповецкой губ. Устюжна 1920 г.
Комитет (Череповецк. Губ. Исполн.). Отчет. Череповец 1923 г.
Материалы по статистике Череповецкой губ. Череповец 1922 г.
Экономсовещание (Черепов. Уезд.) Отчет. Череповец 1921—22 г.
Экономсовещание (Белозер. уезд.). Отчет. Белозер 1921 г.

Черниговская губ.

Бюллетень Черниговск. Губстатбюро. Чернигов 1922—23 г.
Инструкция по переписи Черниговской губ. 1916 г. Чернигов 1916 г.
Экономсовет (Мелинский уезд), Отчет. 1921 г.
Список населенных мест Черниговской губ. 1924 г. Чернигов 1924 г.
Хозяйство Черниговщины. Чернигов 1922 г.

Черноморская губ.

Округ Черноморский и его производительные силы. Новороссийск 1923 г.
Сельсоветы Черноморья. 1925 г.
Экономсовещание (Новоросс. Окруж.). Отчет. Новороссийск 1921 г.

Чувашская авт. обл.

Итоги Всероссийской с.-х. переписи 1920 г. Авт. Чувашск. обл. Чебоксары 1924 г.
Край Чувашский. Чебоксары 1925 г.
Республика Авт. Чувашская. Чебоксары 1925 г.
Экономсовещание Чувашской области. Отчет. Чебоксары 1922—23 г.
Строительство (хозяйственное) Чувашск. авт. обл. Чебоксары 1921 г.

Юго-Восточный край.

Материалы по статистике Юго-Восточного края. Ростов н/Д 1923 г.
Статистика Юго-Восточного края. Ростов н/Д 1921 г.
„Экономическая жизнь Юго-Востока“. Ростов н/Д 1920 г.

Якутская область.

Бюллетень Якутского Губстатбюро. Якутск 1922—23—24—25 г.г.
Бухштейн Ф. А. Лесное хозяйство Якутии. Иркутск 1923 г.
Итоги земельной переписи Якутии. 1924 г.
Константинов М. Пушной промысел и пушная торговля Якутского края. Иркутск 1921 г.

Материалы по изучению Якутск. АССР. Иркутск 1925 г.

Скотоводство и земледелие в Якутии в 1917—21 г.г. Якутск 1923 г.

Соколов М. Т. Якутия по переписи 1917 г. Иркутск 1925 г.

Ярославская губерния.

Гуревич М. Историко-статистический сборник по Ярославскому краю. Ярославль 1922 г.

Итоги Всероссийской сельско-хоз. переписи 1916—17—20 г.г. по Ярославской губ. Ярославль 1920 г.

Итоги переписи населения 1920 г. по Ярославской губ. Ярославль 1920 г.

„Наше хозяйство". Орган Ярославского Губэкосо. Ярославль 1921—22 г.

Отчет Ярославского Губэкосо СТО. Ярославль 1923 г.

Ярославский Статистический Вестник. Ярославль 1923 г.

БИБЛИОТЕКА
ИНСТИТУТА
КРАСНОЙ ПРОФЕССУРЫ
Инв. №

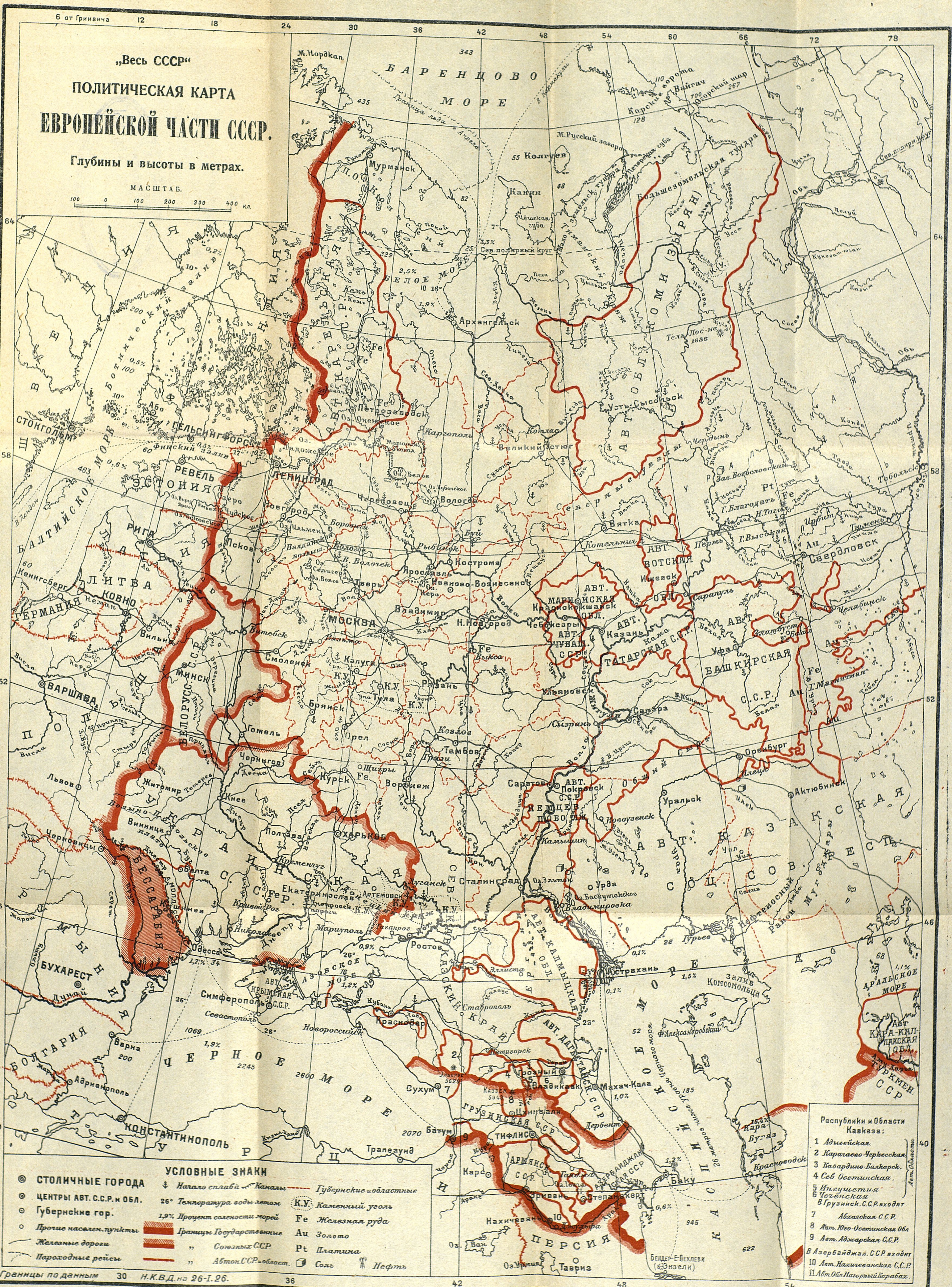
„Весь СССР“
ПОЛИТИЧЕСКАЯ КАРТА
ЕВРОПЕЙСКОЙ ЧАСТИ СССР.
Глубины и высоты в метрах.
МАСШТАБ.
100 0 100 200 300 400 кл.
6 от Гринвича
12
18
24
30
36
42
48
54
60
66
72
78
64
58
52
46
40
УСЛОВНЫЕ ЗНАКИ
СТОЛИЧНЫЕ ГОРОДА
ЦЕНТРЫ АВТ. С.С.Р. и ОБЛ.
Губернские гор.
Прочие населен. пункты
Железные дороги
Пароходные рейсы
Начало сплава
Каналы
26° Температура воды летом
1,9% Процент солености морей
Границы Государственные
„ Союзных ССР
„ Автон.ССР. и област.
Губернские и областные
К.У. Каменный уголь
Fe Железная руда
Au Золото
Pt Платина
Соль
Нефть
Границы по данным Н.К.В.Д. на 26-I.26.
Республики и Области Кавказа:
1 Адыгейская
2 Карачаево-Черкесская
3 Кабардино-Балкарск.
4 Сев Осетинская
5 Ингушетия
6 Чеченская
Авт. Области
В Грузинск. С.С.Р. входят
7 Абхазская С.С.Р.
8 Авт. Юго-Осетинская Обл
9 Авт. Аджарская С.С.Р.
В Азербайджан. С.С.Р. входит
10 Авт. Нахичеванская С.С.Р.
11 Авт. Обл. Нагорный Карабах.
БАРЕНЦОВО МОРЕ
БЕЛОЕ МОРЕ
БАЛТИЙСКОЕ МОРЕ
Ботнический залив
Финский залив
ЧЕРНОЕ МОРЕ
АЗОВСКОЕ МОРЕ
КАСПИЙСКОЕ МОРЕ
АРАЛЬСКОЕ МОРЕ
Сев. полярный круг
Граница льда
М. Нордкап
Колгуев
Канин
Чешская губа
Карские ворота
Вайгач
М. Русский заворот
Большеземельская тундра
Мурманск
Кемь
Архангельск
Петрозаводск
Ладожское оз.
Онежское оз.
Каргополь
Котлас
Великий Устюг
Усть-Сысольск
Тель-Пос-из 1656
Чердынь
Пермь
Вятка
Котельнич
ШВЕЦИЯ
ФИНЛЯНДИЯ
СТОКГОЛЬМ
ГЕЛЬСИНГФОРС
РЕВЕЛЬ
ЭСТОНИЯ
ЛЕНИНГРАД
ЛАТВИЯ
РИГА
ЛИТВА
КОВНО
ГЕРМАНИЯ
Кенигсберг
Псков
Новгород
Череповец
Вологда
Рыбинск
Ярославль
Кострома
Тверь
Иваново-Вознесенск
МОСКВА
Владимир
Н. Новгород
Витебск
Смоленск
Минск
Вильно
БЕЛОРУСС. С.С.Р.
Гомель
ПОЛЬША
ВАРШАВА
Львов
Калуга
Тула
Рязань
Брянск
Орел
Курск
Тамбов
Козлов
Воронеж
Чернигов
Киев
Житомир
Винница
Полтава
Харьков
Кременчуг
Екатеринослав
Артемовск
Луганск
Кривой Рог
Николаев
Одесса
Херсон
Балта
Кишинев
Черновцы
БЕССАРАБИЯ
РУМЫНИЯ
БУХАРЕСТ
БОЛГАРИЯ
Варна
Адрианополь
КОНСТАНТИНОПОЛЬ
ТУРЦИЯ
Трапезунд
УКРАИНСКАЯ С.С.Р.
Мариуполь
Таганрог
Ростов
АВТ. КРЫМСКАЯ С.С.Р.
Симферополь
Севастополь
Новороссийск
Краснодар
Ставрополь
Пятигорск
Грозный
Владикавказ
Махач-Кала
Дербент
Сухум
Батум
ГРУЗИНСКАЯ С.С.Р.
ТИФЛИС
АРМЯНСК. С.С.Р.
Эривань
АЗЕРБАЙДЖАН. С.С.Р.
Баку
Нахичевань
Степанакерт
ПЕРСИЯ
Тавриз
Бендер-Е-Пехлеви (Энзели)
Карс
АВТ. ДАГЕСТАНСК. С.С.Р.
СЕВЕРО-КАВКАЗСКИЙ КРАЙ
АВТ. КАЛМЫЦКАЯ ОБЛ.
Элиста
Астрахань
Сталинград
Камышин
Саратов
АВТ. НЕМЦЕВ ПОВОЛЖЬЯ
Покровск
Вольск
Новоузенск
Сызрань
Самара
Ульяновск
Жигули
АВТ. ЧУВАШ. ССР
Чебоксары
АВТ. МАРИЙСКАЯ ОБЛ.
Краснококшайск
АВТ. ТАТАРСКАЯ С.С.Р.
Казань
АВТ. ВОТСКАЯ ОБЛ.
Ижевск
Сарапул
АВТ. БАШКИРСКАЯ С.С.Р.
Уфа
Златоуст
Челябинск
Свердловск
Тюмень
Тобольск
Ирбит
Г. Магнитная
Оренбург
Илецк
Актюбинск
Уральск
Гурьев
Урда
Оз. Эльтон
Оз. Баскунчакское
Владимировка
АВТ. КАЗАКСКАЯ СОЦ. СОВ. РЕСП.
Нефтеносный Район
Мугоджары
Залив Комсомольца
Ф. Александровский
Кара-Бугаз
Красноводск
АВТ. КАРА-КАЛПАКСКАЯ ОБЛ.
ТУРКМЕН. С.С.Р.
Аму-Дарья
АВТ. ОБЛ. КОМИ (ЗЫРЯН)
Волга
Дон
Днепр
Печора
Кама
Урал

С. Н. Соколов и П. П. Уваров.

1-я Образцовая типо-лит. Госиздата. Москва, Пятницкая, 71.

БИБЛИОТЕКА
ИНСТИТУТА
КРАСНОЙ ПРОФЕССУРЫ
Инв. №

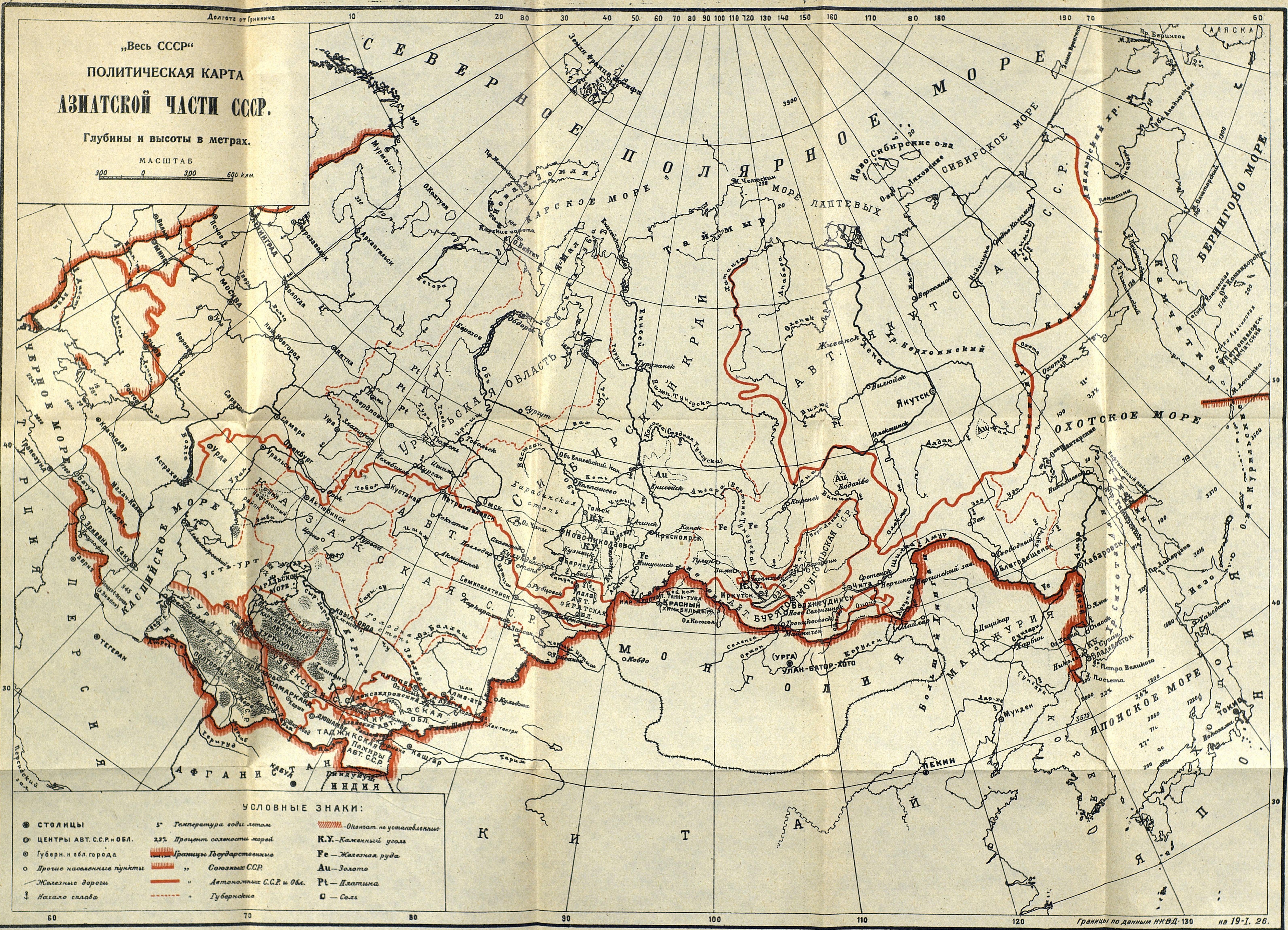
Долгота от Гринвича
Северное Полярное море
Карское море
Море Лаптевых
Сибирское море
Берингово море
Охотское море
Японское море
Каспийское море
Черное море
Аральское море
Уральская область
Сибирский край
Якутская Авт. С.С.Р.
Казакская Авт. С.С.Р.
Бурято-Монгольская С.С.Р.
Ойратская Обл.
Таймыр
Монголия
Манчжурия
Китай
Персия
Афганистан
Индия
Япония
Аляска
Москва
Ленинград
Свердловск
Омск
Новониколаевск
Красноярск
Иркутск
Якутск
Хабаровск
Владивосток
Ташкент
Самарканд
Пекин
Улан-Батор-Хото
Токио
Кабул
Тегеран
Мукден
Харбин
Петропавловск-Камчатский

„Весь СССР“

ПОЛИТИЧЕСКАЯ КАРТА

АЗИАТСКОЙ ЧАСТИ СССР.

Глубины и высоты в метрах.

МАСШТАБ

300 0 300 600 клм.

УСЛОВНЫЕ ЗНАКИ:

● СТОЛИЦЫ	5° Температура воды летом	▨ -Оконгат. не установленные
◉ ЦЕНТРЫ АВТ. С.С.Р. и ОБЛ.	2,3% Процент соленности морей	К.У.-Каменный уголь
⊙ Губерн. и обл. города	▨ Границы Государственные	Fe — Железная руда
○ Прочие населенные пункты	▨ „ Союзных С.С.Р.	Au—Золото
Железные дороги	„ Автономных С.С.Р. и Обл.	Pt—Платина
⚓ Начало сплава	„ Губернские	◘ — Соль

Границы по данным Н.К.В.Д. на 19-I. 26.

С. Н. Соколов и П. П. Уваров.

1-я Образцовая типо-лит. Госиздата. Москва, Пятницкая, 71.

БИБЛИОТЕКА
ИНСТИТУТА
КРАСНОЙ ПРОФЕССУРЫ
Инв. №

ОБЪЯВЛЕНИЕ

ГОСУДАРСТВЕННОЕ ИЗДАТЕЛЬСТВО РСФСР

ЭКОНОМИЧЕСКАЯ ГЕОГРАФИЯ СССР
ПО РАЙОНАМ

Под ред. ***М. Б. Вольфа и Г. А. Мебуса.***

Вольф, М Б. и Мебус, Г. А. Северо-Западная область. **Ц. 1 р.**

Константинов, О. А. Уральская область (с прилож. очерка Башкирской Республики). **Ц 1 р. 50 к.**

Ивановский, М. И. Северо-Восточная область. **Ц. 60 к.**

Архипов, Н. Б. Дальне-Восточная область. **Ц. 1 р. 60 к.**

Клупт, В. С. Закавказье.

Давиденкова, В. С. Сибирь.

Архипов, Н. Б. Средняя Азия.

Проф. Вощинин, В. П. Казакстан.

Константинов, О. А. Северный Кавказ.

Дубенский, М. М., проф. Среднее и Нижнее Поволжье.

Ивановский, М. И. Вятско-Ветлужская область.

Невельштейн, Г. С. Украина.

Вольф, М. Б. и Мебус, Г. А.

СТАТИСТИЧЕСКИЙ СПРАВОЧНИК ПО ЭКОНОМИЧЕСКОЙ ГЕОГРАФИИ СССР
и других государств

Под. ред. профессора ***В. У. Дена.***

Год издания ТРЕТИЙ

КНИГИ И УЧЕБНИКИ ПО ВСЕМ ОТРАСЛЯМ ЗНАНИЯ

ПРЕДЛАГАЕТ

ТОРГОВЫЙ СЕКТОР
ГОСУДАРСТВЕН. ИЗДАТЕЛЬСТВА РСФСР

МОСКВА, Биржевая пл. ◆ ЛЕНИНГРАД, Просп. 25 Октября, 28.

ОТДЕЛЕНИЯ В ГОРОДАХ:

Баку, пл. Карла Маркса, 10. **Владивосток,** Ленинская, 37. * **Благовещенск,** Зейская, 137. * **Хабаровск,** Лисуновская, 51. * **Чита,** Благовещенская, 4. **Вологда,** площадь Свободы. **Воронеж,** просп. Революции, 1-й д. Совета. * **Валуйки. Казань,** Гостинодв., Гостин. Двор. **Калуга,** Пр. Революции, 15. **Киев,** ул. Воровского, 38. * **Винница,** проспект Ленина, 44. * **Глухов,** Советская, 38. * **Конотоп,** Гоголевская, 25. * **Проскуров,** ул. 25 Октября, 201. * **Шепетовка на Волыни,** ул. Маркса, 21. **Краснодар,** Красная, 35. * **Кропоткин,** Красная, 56. * **Новороссийск,** у. Советов, 35. * **Ставрополь-Кавказский,** Красная, 27. **Ленинград,** „Дом Книги", Проспект 25 Октября, 28. * **Малая Вишера.** * **Новгород,** ул. 1-го мая, 16. * **Старая Русса,** Советская, 5. * **Устюжна,** Торговая пл. * **Череповец,** Советский пр., Дворец Труда, 4. **Минск,** Советская, 41. **Н.-Новгород,** ул. Свердлова, 12. **Одесса,** ул. Ласcаля, 27. * **Вознесенск,** Базарная, 33. * **Зиновьевск** (б. Елисаветград), ул. Ленина, 34. * **Николаев,** Советская, 5. * **Первомайск,** ул. Шевченко, 43. **Орел,** Ленинская, 26. **Оренбург,** Советская, 30. **Пенза,** Интернациональная, 39/43. **Ростов-на-Дону,** пр. Ворошилова, 12. * **Армавир,** Первомайская, 54. * **Владикавказ,** Пролетарский пр., 38. * **Георгиевск,** Октябрьская, 21. * **Грозный,** пр. Революции, 11. * **Каменск,** Шахтинского округа. Книжный маг. Госиздата. * **Кисловодск,** у. К. Маркса, 7. * **Тихорецк,** Вокзальная ул., 10. Книжный маг. Госиздата. * **Пятигорск,** Советский пр., 48. * **Таганрог,** ул. Ленина. * **Шахты,** пр. Красной армии, 19. **Саратов,** ул. Республики, 30/42. * **Сталинград,** угол Московской и Советской. **Свердловск,** уг. ул. Ив. Малышева и Пушкинской. * **Златоуст,** уг. Ленинск. и Ник. * **Пермь,** ул. К. Маркса, 17. * **Н-Тагил,** ул. Свободы, дом Колодкина. **Симферополь,** ул. Троцкого, 2. **Смоленск,** Б. Советская, 12. * **Вязьма,** * **Ельня,** * **Рославль,** * **Ярцево,** **Тамбов,** Коммунальная, 14. * **Липецк,** Воронежская, 6. * **Рассказово,** Базарная пл., 6. **Тверь,** Советская, 45. * **Вышний-Волочок,** просп. Ленина. * **Торжок. Тифлис,** просп. Руставели, 34. * **Батум,** ул. III Интернац., 12. **Харьков,** Оптовый склад и контора, Сергиевская пл., 3, Московские Ряды. * **Харьков,** ул. 1-го Мая, 6 (1-й розничный маг.). * **Харьков,** ул. Свердлова, 14 (2-й розн. магазин). * **Екатеринослав,** пр. К. Маркса, 57. **Ярославль,** Линия Социализма, 6. * **Кострома,** Советск., 11.

(Филиалы отделений обозначены звездочкой.)

Телеграфный адрес отделений во всех городах — **Россгосиздат**

ПРЕДСТАВИТЕЛЬСТВА:

Брянск, Т-во „Просвещение". **Владимирское пред-во,** г. Владимир, изд. „Призыв". **Гомельское пред-во,** г. Гомель, „Гомкнига", Советская, 18/22. **Донецкое пред-во,** г. Артемовск, ул. Артема, 16; г. Сталин, 1-линия. Из-во „Украинский рабочий". **Иваново-Вознесенское пред-во,** г. Иваново-Вознесенск, Книжное Т-во „Основа". **Крымское пред-во,** Симферополь, „Крымиздат", Советская, 8 и отд. его в городах Крыма. **Курское пред-во,** г. Курск, ул. Ленина, 87. Книгоиздат. Т-во при Губкоме ВКП. **Самарское пред-во,** г. Самара, Самгубиздат. **Ульяновск,** Отделение Самгубиздата. **Сибирское пред-во,** Сибкрайиздат, Ново-Николаевск, Красный пр., 19. Отделения его в Иркутске, Томске, Омске, Барнауле, Семипалатинске, Бийске и др. городах Сибири. **Тула,** Т-во „Красная Кузница". **Туркестанское пред-во,** г. Ташкент, „Туркпечать". **Уфа,** Т-во „Башкнига".

ГОСУДАРСТВЕННОЕ ИЗДАТЕЛЬСТВО РСФСР

НОВЫЙ МАЛЫЙ

ЭНЦИКЛОПЕДИЧЕСКИЙ СЛОВАРЬ

Под общей редакцией **В. И. НЕВСКОГО и М. М. МАРГОЛИНА.**

Выпускаемый Госиздатом „Новый Малый Энциклопедический Словарь“ представляет собой первый опыт издания словаря, в котором в отделах историческом, политическом и социально-экономическом произведена на основе ленинизма и марксизма полная переоценка ценностей.

Издание словаря—это первый опыт впитавшего в себя великие достижения октябрьской революции.

В 2 томах малого октава, в коленкоровых переплетах, около 2800 столбцов нонпарели, 1500 рисунков, карт, портретов.

В основу настоящего издания положен известный русским читателям словарь Павленкова. У него взят, однако, и в переработанном виде помещен лишь отдел естественно-научный, все остальные отделы составлены заново, при чем отдел социально-экономический значительно расширен.

Все новое, что выдвинуто политической и революционной жизнью наших дней, все новейшие течения в науке, литературе и искусстве и достижения техники — все это внесено в словарь и обработано с возможной полнотой.

Словарь иллюстрируется рисунками, картами, портретами политических и революционных деятелей, деятелей науки, литературы и искусства.

В составлении и редактировании „Нового Малого Энциклопедического Словаря“ приняли участие **выдающиеся ученые и специалисты по всем отраслям знания.**

ЦЕНА ЗА 2 ТОМА В ПЕРЕПЛЕТАХ — 11 р.

Можно подписаться на льготных условиях:
При подписке — 2 р., по выходе в свет I т. — 4 р., по выходе II т. — 5 р.

Подробный иллюстрированный проспект высылается БЕСПЛАТНО.

ОТДЕЛ ПОЧТОВЫХ ОТПРАВЛЕНИЙ

ГОСУДАРСТВЕННОГО ИЗДАТЕЛЬСТВА РСФСР

(МОСКВА, Проезд Художественного театра, 6.)

ВЫСЫЛАЕТ КНИГИ НАЛОЖЕН. ПЛАТЕЖОМ НЕМЕДЛЕННО ПО ПОЛУЧЕНИИ ЗАКАЗА

ПРИ ВЫСЫЛКЕ ДЕНЕГ ВПЕРЕД ПЕРЕСЫЛКА БЕСПЛАТНО

ЭЛЕКТРО-ТЕХНИЧЕСКАЯ ПРОМЫШЛЕННАЯ КОНТОРА

„ЭЛТЕХПРОМ“

ЛЕНИНГРАД, Фонтанка, № 17, кв. 5. ▫ Телефон 1-42-43.

Оборудование: электроосвещения в домах жилтовариществ, мастерских, фабрик, электростанций.

Установка: моторов, лифтов, радио, телефонной связи, вентиляции, сигнализации и реклам.

1820

ХАРЬКОВСКАЯ ТОВАРНАЯ БИРЖА

площадь Тевелева, 20.

Председатель Биржевого Комитета—**АЙНГОРН И. Г.**
Управляющий Делами Биржевого Комитета—**РЫСИН Л. Я.**

ДЛЯ ОБЛЕГЧЕНИЯ МЕЖБИРЖЕВЫХ СДЕЛОК ХТБ ИМЕЕТ СПЕЦИАЛЬНОГО УПОЛНОМОЧЕННОГО при МОСКОВСКОЙ ТОВАРНОЙ БИРЖЕ.

ТАГАНРОГСКОЕ ОТДЕЛЕНИЕ ГОСУДАРСТВЕННОГО БАНКА

г. Таганрог, ул. Свердлова, д. 60 ∘ Телефон 10 и 201

производит все банковские операции, ведет хлебозаготовительную работу.

Отделение имеет следующие отделы: Отд. Активных Операций, Отдел Пассивных Операций, Комиссионный Отдел, Хлебный Отдел и Секретариат.

ОТДЕЛЕНИЕ ПОКУПАЕТ и ПРОДАЕТ облигации 1-го и 2-го выигрышных государственных займов, покупает также иностранную валюту, делает иностранные переводы

Торгово-Промышленный Банк СССР „ПРОМБАНК“

Основной капитал 40.000.000 рублей золотом.

ПРАВЛЕНИЕ: в Москве, Карунинская (б. Биржевая) пл., дом № 2/7.

ТЕЛЕФ.: Упр. Дел. 1-78-63. Гор. коммут.: 1-15-96, 3-41 12, 1-61-27, 1-61-28, 1-61-29, 1-61-31.

80 ФИЛИАЛОВ В РАЗНЫХ ГОРОДАХ СССР. КОРРЕСПОНДЕНТЫ: во всех городах СССР. **ИНОСТРАННЫЕ КОРРЕСПОНДЕНТЫ ПРОМБАНКА:** банки во всех крупных центрах Европы, С.-А. Соед. Штатов и Азии и все банковские отделы торгпредств НКВТ за границей.

ПРОМБАНК ПРОИЗВОДИТ ВСЕ БАНКОВЫЕ ОПЕРАЦИИ.

ПРОМБАНК имеет основным назначением кредитование государственной промышленности и торговли, внешней и внутренней; обслуживает также транспорт, кооперацию и ряд провинциальных банков, страхует имущество хозяйственных организаций, находящихся в ведении ВСНХ СССР. ПЕРЕВОДНЫЕ операции в иностранной и русской валюте с С.-А. Соединен. Штатами, Канадой и др. странами.

Правление.

Приехавши в Москву, не забудьте зайти в книжные магазины ГОСИЗДАТА
Тверская, 28; Моховая, 17; Пл. Свердлова, 2-й дом Советов; Никольская, 3; Серпуховская, 1/43; Кузнецкий Мост, 12; Покровка, Лялин п., 11; Мясницкая, 46/2; Биржевая пл.; 1-я Тверская-Ямская, 26; Бакунинская, 28; Таганская площадь, 5/7; Арбат, 12; Моховая, 22; Тверская, 51; Проезд Художественного театра, дом 6; ул. Герцена, 9, **и просмотреть все новые книги.** Ознакомление с книгами ни к чему не обязывает.

ВСНХ.
ВСЕРОССИЙСКАЯ ЦЕНТРАЛЬН. ГОСУДАРСТВЕННАЯ СТРОИТЕЛЬНАЯ КОНТОРА **„ГОССТРОЙ“**
РСФСР.
УПРАВЛЕНИЕ УПОЛНОМОЧЕННОГО ПО ЮГО-ВОСТОКУ
Город Харьков, улица Свободной Академии, № 8, телефон № 7-99

РАЙОНЫ ДЕЙСТВИЙ УПРАВЛЕНИЯ: Харьковская, Екатеринославская, Курская губернии, Крым, Донбасс, Ростовский округ

ПРИНИМАЕТ ВСЕВОЗМОЖНЫЕ СТРОИТЕЛЬНЫЕ И МОНТАЖНО-МЕХАНИЧЕСКИЕ РАБОТЫ, КАК-ТО: рабочее поселковое строительство, бетонные и железо-бетонные работы, инженерно-строительные конструкции, земляные работы, изыскания и постройку шоссейных, грунтовых и железных дорог, металлические конструкции, установку котлов, машин и пр., специальное восстановление заводов. 1309.

ВСЕУКРАИНСКОЕ АКЦИОНЕРНОЕ О-ВО ТОРГОВЛИ „ВАКОТ“.
ПРАВЛЕНИЕ: гор. Харьков, пл. Тевелева, № 3. Тел. **25-04.**
ОТДЕЛЕНИЯ: в Москве, Ленинграде, Киеве, Одессе, Екатеринославе, Полтаве, Сталине, Симферополе, Луганске, Запорожье и Кривом-Роге, Житомире.
ПОКУПАЕТ: ПРОДАЕТ: **мануфактуру, обувь, бумагу, лесоматериалы, бакалейно-колониальные товары** (отечественные и импортные).

АКЦИОНЕРНОЕ СТРОИТЕЛЬНОЕ ОБЩЕСТВО
„СТАНДАРТ“
Акционеры: Наркомтруд, Цусстрах, НКПС, Комиссия Содействия Рабочему Строительству
Правление в Москве
УКРАИНСКОЕ ЛЕВОБЕРЕЖНОЕ ОТДЕЛЕНИЕ
Харьков, Армянский переулок, № 2. Телефон № 16-35
ПРОИЗВОДСТВО ВСЕВОЗМОЖН. СТРОИТЕЛЬНЫХ РАБОТ
Специальность:

Рабочее поселковое строительство
Дешевое огнестойкое строительство
Постройка домов стандартного типа
Постройка общественных зданий

Постройка технических сооружений
Железо-бетонные работы
Оборудование водоснабжения, канализации, отопления и вентиляции

Составление проектов, смет, расчетов ▭ Собственные лесные склады и деревообделочные мастерские ▭ В 1924 г. выполнено в Донбассе работ свыше 6.000 куб. с. домов ▭ В 1925 г. принято к постройке три рабочих поселка и другие работы с числом **домов около трехсот.**

ВСЕУКРАНИСКОЕ
ТОРГОВО-ПРОМЫШЛЕННОЕ АКЦИОНЕРНОЕ ОБЩЕСТВО
„СОДЕЙСТВИЕ“

ПРОДАЕТ и ПОКУПАЕТ: БАКАЛЕЙНО-КОЛОНИАЛЬНЫЕ, МАНУФАКТУРНЫЕ И ГАЛАНТЕРЕЙНЫЕ ТОВАРЫ, БУМАГУ И КАРТОН, МУКУ СВОИХ МЕЛЬНИЦ.

ПРАВЛЕНИЕ: Харьков, ул. К. Либкнехта, № 3.
Телефоны: №.№. 28-13, 7-79 и 22-01.
ОТДЕЛЕНИЯ: в Полтаве, Зиновьевске и Мариуполе.
МАГАЗИНЫ: в Харькове, Полтаве, Зиновьевске и Мариуполе.
МЕЛЬНИЦЫ: в Кичкасе Екат. ж. д. и Гавриловке Донецк. ж. д.
УПОЛНОМОЧЕННЫЕ: в Москве и Ленинграде.
ПРЕДСТАВИТЕЛИ: в Киеве, Ростове н/Дону и Одессе.

ЗАКАЗЫ ВЫПОЛНЯЮТСЯ ПО ТЕЛЕГРАФНЫМ И ПОЧТОВЫМ ЗАПРОСАМ.

ПРЕЙСКУРАНТЫ ВЫСЫЛАЮТСЯ ПО ПЕРВОМУ ТРЕБОВАНИЮ. 1575

ГЛАВНАЯ ХИМИЧЕСКАЯ И ФАРМАЦЕВТИЧЕСКАЯ КОНТОРА ГОСТОРГА РСФСР „ХИМФАРМТОРГ“ Основана в 1923 г.
Москва, Ильинка, Старо-Панский п., 3. Телегр. адр.: „МОСКВА, ХИМФАРМТОРГ“

ИМПОРТИРУЕТ: Анилкраски, красители, дубители, гарпиус, экзотические смолы, эфирные масла и др. химические товары для промышленности, борьбы с вредителями, удобрения и т. д. Медикаменты, реактивы, медицинское и лабораторное имущество и оборудования, хирургические и ветеринарные инструм., зубоврач. товары, фотографич. принадлежн. и пр.

ЭКСПОРТИРУЕТ: Лекарственные травы, сантонин, ихтиол, химическое сырье и фабрикаты.

ПРИНИМАЕТ КОМИССИОННЫЕ ПОРУЧЕНИЯ.
РЕАЛИЗУЕТ ИМПОРТНЫЕ ТОВАРЫ ЧЕРЕЗ КОНСИГНАЦИОННЫЕ СКЛАДЫ.

УПРАВЛЕНИЕ ГОСУДАРСТВЕННОЙ СПИРТОВОЙ МОНОПОЛИИ
и ОБЪЕДИНЕННЫХ СПИРТОВЫХ ЗАВОДОВ
на УКРАИНЕ

„УКРГОССПИРТ“
УПРАВЛЕНИЕ: гор. Харьков, ул. К. Либкнехта, № 17/19.

Телефоны:
Управляющего Укргосспирта — 8-67
Зам. Управл. и Зам. Коммерч. Отд. — 24-82
Общий — 5-40

1891.

ПРАВЛЕНИЕ
УЗБЕКСКИХ ГОСУДАРСТВЕННЫХ ПРОМЫШЛЕННЫХ ПРЕДПРИЯТИИ ПРЯДИЛЬНО-ТКАЦКОЙ МАНУФАКТУРЫ
„КРАСНЫЙ ВОСТОК“

ФАБРИКИ:

Прядильно-ткацкая „КРАСНЫЙ ВОСТОК“— г. Зарайск. Красильно-отделочная —г. **Москва.**	Ткацкая и сице-набивная „КРАСНЫЙ УЗБЕКИСТАН“— ст. **Лопасня.** Зубовская ткацкая – ст. **Клин.**

ИЗГОТОВЛЯЕТ хлопчатобумажную пряжу разных №№.
ВЫПУСКАЕТ суровье и различн. хлопчатобумажные ткани.
ПРИНИМАЕТ товары в крашение и отделку.

Правление в Москве: Варварка, Старый Гостиный двор, помещение № 62.
Телефоны: **2-13-54, 2-14-63, 3-79-31.**

ОПТОВО-РОЗНИЧНЫЕ ОТДЕЛЕНИЯ:

В Москве, Ленинграде, Ростове н/Дону, Одессе, Екатеринославе. Краснодаре, Харькове, Нижнем-Новгороде.

К СВЕДЕНИЮ ШВЕЙПРОМОВ И КООПЕРАТИВОВ
М. С. Н. Х.
ГОСУДАРСТВЕННАЯ МОСКОВСКАЯ АВТОНОМНАЯ МЕХОВАЯ ФАБРИКА
„ПРОЛЕТАРСКИЙ ТРУД“

МОСКВА, Садовники, 71. **Телефон 3-53-28.**

ПРОДАЕТ:	ПОКУПАЕТ:
Пушнину, выделанную и окрашен. **Меха и низа** всех видов. **Воротники** меховые. **Пиджаки, жеребк. и овчинн.** **Полушубки** овчинные. **Шапки** меховые.	**Сырье** пушнину. „ козлину пуховую. „ жеребок меховой. „ каракуль и мерлушку. **Материалы** для выделки и окраски.

ПРИНИМАЕТ В ОБРАБОТКУ:

Пушнину (обезжирка, выделка и окраска). **Козлину** (выделка и щипка). **Кролика** (выделка, окраска под котик).

ИЗГОТОВЛЯЕТ ПО ЗАКАЗАМ:

меха, верха, воротники, саки, пиджаки, дохи, шапки и др. меховые и овчинные изделия.

ВСНХ. УССР.

УКРМАХОРТРЕСТ

УПРАВЛЕНИЕ: Киев, ул. Энгельса, № 2

ТРЕБУЙТЕ

МАХОРКУ УКРМАХОРТРЕСТА

с новым этикетом

Пачка 50 грамм 6 копеек

Постановлением Комвнуторга СССР государ. коопер. учреждения и частные лица, торгующие дороже этой цены, отвечают по ст. 141 Угол. Кодекса.

1327.

ЧЕРКАССКАЯ ГОСУДАРСТВЕННАЯ МАХОРОЧНАЯ ФАБРИКА

КРАСНЫЙ ОКТЯБРЬ

г. Черкассы, ул. Октябрьск. Революц., № 62.

ЗАГОТОВЛЯЕТ: махорочное сырье, рогожи, ящики, бумагу и прочие материалы. **ПРОИЗВОДИТ:** курительную махорку всех номеров. В связи с произведенным в этом году переоборудованием, внесшим в технику производства значительные **усовершенствования, производительность фабрики возросла** в два раза. Обращается внимание на **качество** изделий. **ТОРГОВЫЕ ПРЕДСТАВИТЕЛЬСТВА:** в Ленинграде, Москве, Киеве, Гомеле, Прилуках. **ТЕКУЩИЕ СЧЕТА:** в Черкасском отделении Госбанка № 557, в Черкасском отделении Украинбанка № 2, в Киевском отделении Промбанка № 755, в Киевском отделении Горбанка № 18.

ГОСУДАРСТВЕННЫЙ ГРАФИТНЫЙ ЗАВОД

в аренде ТРЕГУБОВА,

Город Мариуполь, Фонтанная, 50. □ **Телефон № 119.**

ВЫРАБАТЫВАЕТ: ГРАФИТЫ ВСЕХ СОРТОВ—СЕРЕБРИСТЫЕ, ЧЕШУЙЧАТЫЕ ЛИТЕЙНЫЕ ИЗ РУД СИБИРСКИХ, УРАЛЬСКИХ, КРИВОРОЖСКИХ, КАВКАЗСКИХ И МАРИУПОЛЬСКИХ.

Телеграфный адрес: МАРИУПОЛЬ, ГРАФИТНЫЙ ТРЕГУБОВУ—12.

ГОСПИВ

„УКРАИНСКАЯ

ПРАВЛЕНИЕ—г. Харьков, улица Котлова, д. 76.
АДРЕС ДЛЯ ТЕЛЕГРАММ:

В СОСТАВЕ

Пивоваренный завод № 1—г. Харьков, Кузнечн. пер., 1.
„ „ № 2—г. Харьков, ул. Котлова, 76.
„ „ № 3— станция Новая Бавария.

ПРЕДЛАГАЕТ:
ПИВО ВЫСШЕГО КАЧЕСТВА и ХЛЕБНЫЕ ПРЕССОВАННЫЕ ДРОЖЖИ

СКЛАДЫ и ПРЕД

в г. г. Москве, Ростове-н/Дону, Туле, Орле, Ленинске, Екате-
Сталине, Зиновьевске, Запорожье, Кременчуге,

Государственный пивоваренный Трест под фирмой „Украинская Новая Бавария“ объединяет работу 5 солодовенно-пивоваренных и 1 дрожже-винокуренного заводов, расположенных в г. Харькове и непосредственной его близости.

В результате произведенных обширных ремонтно-восстановительных работ и дооборудований, заводы Треста составляют мощную техническую единицу с высоким качеством продукции и экономическим расходованием основных элементов производства.

Пропускная способность в 2.000.000 ведер пива и 1.000.000 фунтов дрожжей превышает довоенную и определяет Тресту доминирующее положение на украинском рынке.

СКЛАД ВЕТЕРИНАРНОГО СНАБЖЕНИЯ
НАРКОМЗЕМА

Москва, Солянка, д. № 1;
телефон 1-59-87; 1-80-33

ТЕКУЩИЕ СЧЕТА:
Центральн. Сельско-Хозяйственн. Банка № 28. Московск. Конторы Госбанка № 244.

ЦЕНТРАЛЬНЫЙ ХОЗОРГАН НАРКОМЗЕМА, СНАБЖАЮЩИЙ ГУБЗЕМУПРАВЛЕНИЯ, ГОСУДАРСТВЕННЫЕ и КООПЕРАТИВНЫЕ ОРГАНИЗАЦИИ ПРЕДМЕТАМИ ВЕТЕРИНАРНОГО СНАБЖЕНИЯ.

МЕДИКАМЕНТЫ, дезинфекционные средства, ветеринарно-хирургические инструменты, лабораторные принадлежности, предметы по уходу за животными, научная и популярная ветлитература ◆ **ЦЕНЫ ВНЕ КОНКУРЕНЦИИ.**

В провинцию отправка товаров наложенн. платежом, по получен. задатка в 25%.

ОРГАНИЗАЦИЯМ ПРЕЙС-КУРАНТ ВЫСЫЛАЕТСЯ БЕСПЛАТНО. 1462

ТРЕСТ

НОВАЯ БАВАРИЯ“

Телефоны №№ 401, 2950, 412, 983, 687.
ХАРЬКОВ УКРАИНОБАВАРИЯ

ТРЕСТА:

Пивоваренный завод № 4—ст. Харьков-Сортировочн.
„ „ № 5—г. Харьков, Резников. п., 8.
Дрожжевой завод—г. Харьков, ул. Московская., 99.

ПРОДАЕТ:

ПИВНУЮ ПОСУДУ, ЯЩИКИ, БОЧКИ, ЯЧМЕНЬ,
СОЛОД, ХМЕЛЬ, ФИЛЬТРАЦ. МАССУ

СТАВИТЕЛЬСТВА

ринославе, Киеве, Полтаве, Севастополе, Керчи, Артемовске, Сумах, Купянске, Богодухове, Конотопе и др. городах.

Продукция Треста — солод, пиво различных сортов, дрожжи прессованные и спирт имеет самое широкое распространение как на Украине, так и по всему Союзу.

Сеть складов и отделен. Треста охватывает около 100 различн. пункт.

Количество рабочих и служащих доходит до 1000 человек.

При полной нагрузке Трест потребляет ежегодно 400.000 пудов ячменя, 3.000 пудов хмеля и около 500.000 пудов угля.

В составе Треста завод № 2 (б. Игнатищева) и завод № 3 (б. Акц. О-ва „Новая Бавария“) являются НАИБОЛЕЕ КРУПНЫМИ И УСОВЕРШЕНСТВОВАННЫМИ ПИВОВАРЕННЫМИ ЗАВОДАМИ УКРАИНЫ.

ПРОИЗВОДСТВЕННАЯ ЧАСТЬ
ХАРЬКОВСКОГО ТЕХНОЛОГИЧЕСКОГО ИНСТИТУТА
имени В. И. ЛЕНИНА
Каплуновская, 16. Телефоны: Дирекции—15-02. Конторы—1-46.

МАШИНОСТРОИТЕЛЬНЫЙ ЗАВОД

Производство водяных турбин, направляющих дисков паровых турбин, полный ремонт двигателей внутреннего сгорания, паровых машин, изготовление новых головок, поршней, гильз и т. п.

Проточка многоленчатых валов и расточка цилиндров на месте; массовое изготовление задвижек „Лудло“ и друг. систем. ПРОИЗВОДСТВО ГИРЬ МЕТРИЧЕСКОЙ СИСТЕМЫ, ПЕРЕДЕЛКА ВЕСОВ НА МЕТРИЧЕСКУЮ СИСТЕМУ ПЕРЕДВИЖНЫМИ МАСТЕРСКИМИ НА ПЕРИФЕРИИ. ИЗГОТОВЛЕНИЕ НОВЫХ ВЕСОВ. 1308

С. С. С. Р. В. С. Н. Х

ГОСУДАРСТВЕННЫЙ ТРЕСТ **ГОСШВЕЙМАШИНА**

Швейные машины в рассрочку на 12 месяцев.

ВЕСЫ СТОЛОВЫЕ, УТЮГИ ПАРОВЫЕ.
ПРОИЗВОД. СОБСТВЕННОГО ЗАВОДА.

ПРОДАЖА ОПТОМ И В РОЗНИЦУ.

Г. Харьков, пл. Р. Люксембург, 12.

С.С.С.Р. У.С.С.Р.
В.С.Н.Х.

ЮЖНО-РУДНЫЙ ТРЕСТ

г. ХАРЬКОВ,
ул. Либкнехта, 17-19

ДОБЫЧА и ПРОДАЖА:

КРИВОРОЖСКОЙ ЖЕЛЕЗНОЙ РУДЫ Содержан. Fe 60—68%
НИКОПОЛЬСКОЙ МАРГАНЦЕВОЙ РУДЫ Содерж. Mn. 35—50%
ПЕРЕКИСИ МАРГАНЦА. Содержан. Mn O_2 80—85%.

ПРОИЗВОДСТВО НАТУРАЛЬНЫХ СУХИХ ТЕРТЫХ КРАСОК
преимущественно железн. сурика.

Телефоны: Управл. делами 5-21. Коммерч. отд. 36-07. Управляющего 20-70

КОНТОРЫ: МОСКВА, Покровка, Колпачный пер., № 5, телеф. 4-82-37
ЕКАТЕРИНОСЛАВ, Проспект, № 17, телеф. № 7. НИКОЛАЕВ, ул. Свердлова, 28-2
Телеграфный адрес: ХАРЬКОВ — ЮРТ.

„ПРОИЗВОДСТВО МЕТАЛЛО-ТКАЦКИХ ИЗДЕЛИЙ“

(аренд. И. Б. Еланчиком, б. Еланчика)

ХАРЬКОВ, Тарасовский пер., № 44, телефон № 11-27
Телеграфный адрес: ХАРЬКОВ „МЕТАЛЛОТКАЧ“

ИЗГОТОВЛЯЕТ:

Сетки проволочные для СИТ, ГРОХОТОВ и ОГРАЖДЕНИЙ; специальные СЕТКИ ДЛЯ ШТУКАТУРНЫХ работ по системе „Рабица“; проволочные ЭЛЕВАТОРНЫЕ ПАССЫ для под'ема и горизонтального перемещения, применяемые в металлургической и сахаро-заводск. промышленности; ПОЛУДА, оцынковка проволоки для ПЧЕЛОВОДНЫХ и гидротехнических целей, БРОНЗИРОВКА проволоки для КУСТАРНЫХ изделий.

По первому требованию сообщаются все необходимые сведения.

1761.

В. С. Н. Х. У. С. С. Р.

ЮЖНЫЙ МАШИНОСТРОИТЕЛЬНЫЙ ТРЕСТ

ПРАВЛЕНИЕ — г. ХАРЬКОВ, пл. Тевелева, № 4.
ОТДЕЛЕНИЕ — г. МОСКВА, Мясницкая, 13.
АГЕНТСТВО — г. ЛЕНИНГРАД, Просп. 25 Октяб., № 19.
КОНТОРА — г. РОСТОВ-н/Д., ул. Энгельса, 27.
ПРОМБАНК — Генеральное представительство на УКРАИНЕ и в КРЫМУ.

ЗАВОДЫ ТРЕСТА ВЫРАБАТЫВАЮТ:

ТРАКТОРЫ, ДВИГАТЕЛИ (дизель), НЕФТЯНЫЕ ДВИГАТЕЛИ, ВОДЯНЫЕ ТУРБИНЫ, КОТЛЫ РАЗНЫХ СИСТЕМ, ЦЕНТРОБЕЖНЫЕ НАСОСЫ, ПАРОВЫЕ МАШИНЫ, СТАЛЬНОЕ ЛИТЬЕ и предметы промышленно-заводского оборудования.

I-й ГОСУДАРСТВЕННЫЙ ЗАВОД
МЕТРИЧЕСКИХ ВЕСОВ И ГИРЬ И ХИРУРГИЧЕСКИХ ПРИНАДЛЕЖНОСТЕЙ **Аренд. т-во „ВЕСОГИРЯ“**
МОСКВА, Дорогомилово, Бережковская набережная, 18; телефон 2-98-45.
Телеграфный адрес: МОСКВА—ВЕСОГИРЯ.

ИЗГОТОВЛЯЕМ новейших конструкций ВЕСЫ. Сотенные системы „ФЕРБЭНКС“, десятичные, столов. сист. „БЕРАНЖЕ“. Аптекарские, рецептурные и ручные с роговыми чашками. ВЕСЫ „ФЕРБЭНКС“ для взвешивания больных. ВЕСЫ для взвешивания детей. Золотовесные и всякого рода ТЕХНИЧЕСКИЕ, а также РАЗНОВЕСЫ МЕТРИЧЕСКИЕ, медные и чугунные ГИРИ. Ремонт и клейменые правительственным клеймом ВЕСОВ и ГИРЬ всех конструкций. При заводе ЕДИНСТВЕННОЕ В РОССИИ производство эластичных катетеров, бужей, зондов, клистирных и маточных наконечников, людских и ветеринарных. ЦЕНЫ ВНЕ КОНКУРЕНЦИИ. ПРЕЙС-КУРАНТ БЕСПЛАТНО.

Государственная фабрика метрических ВЕСОВ и ГИРЬ
б. Т/Д. „АРНДТ, ДМИТРИЕВ, инж. ВЕРШОВ“—
Арендаторы К. Э. Арндт и В. И. Дмитриев.

в МОСКВЕ
Б. Дорогомиловская ул., д. 28



Тел. 2-44-38.

ПРОИЗВОДИТ ВЕСЫ и ГИРИ РАЗНЫХ СИСТЕМ: весы столовые „Беранже“, аптекарские ручные, рецептурные, технические, весы для золота и серебра, весы для проверки гирь, весы для взвешивания людей, младенцев, молоковесы, для анализа льняного семени и другие специальные; разновесы для разных назначений. Высокое качество продукции, и цены вне конкуренции. Требуйте бесплатный иллюстрированный прейс-курант. Адрес для телеграмм: **МОСКВА ВЕСЫ.**

СССР

СОВЕТ ТРУДА И ОБОРОНЫ

„КУЗБАСС“

Автономная Индустриальная Колония

(Кузнецкий Каменноугольный Бассейн)

ПРАВЛЕНИЕ:

МОСКВА, Волхонка, 9, тел. 2-98-55 и 2-35-27

Телегр. адрес: Москва — КУЗБАСС

КАМЕННОУГОЛЬНЫЕ РУДНИКИ, КОКСОВЫЕ ПЕЧИ И ХИМИЧЕСКИЙ ЗАВОД, МЕТАЛЛУРГИЧЕСКИЙ ЗАВОД

(жел.-дор. станции Кемерово, Ленинск, Гурьевск, Прокопьевск, Томской губ.)

ПРОИЗВОДИТ, ПРОДАЕТ:

уголь: флотский, кузнечный, литейный, паровичный, газовый, кокс бессернистый высшего качества, чугун литейный, передельный, ковкий, шпигель, чугунное литье, изделия и пр. Бензол, толуол, нафталин, пек, аммиачная вода, креозотовое, антраценовое и др. каменноугольные масла. Сольвент-нафта, чернолаковая краска и пр. химпродукты, улавливаемые при коксовании угля.

ОТДЕЛЕНИЯ КОНТОРЫ:

Новониколаевск, Свердловск, Томск, Нью-Йорк, Берлин.

ОБСЛУЖИВАНИЕ
ТИПОГРАФИЙ
ЛИТОГРАФИЙ
ПЕРЕПЛЕТНЫХ
ЛИНЕВАЛЬНЫХ
КАРТОНАЖНЫХ
КОНВЕРТНЫХ
ШТЕМПЕЛЬНЫХ
ГИЛЬЗОВЫХ
и т. п. предприятий

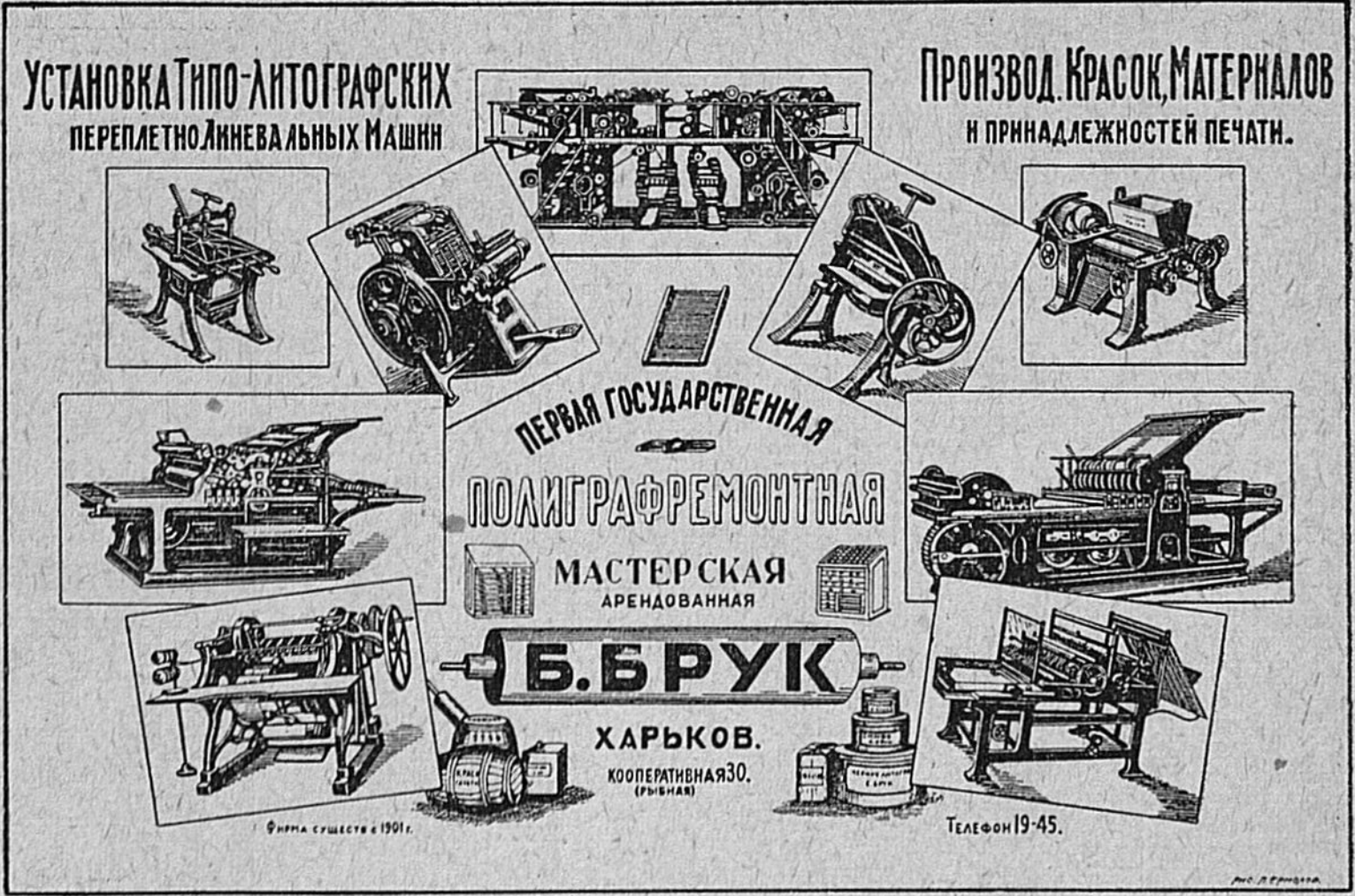

УСТАНОВКА ТИПО-ЛИТОГРАФСКИХ
ПЕРЕПЛЕТНО ЛИНЕВАЛЬНЫХ МАШИН

ПРОИЗВОД. КРАСОК, МАТЕРИАЛОВ
И ПРИНАДЛЕЖНОСТЕЙ ПЕЧАТИ.

ПЕРВАЯ ГОСУДАРСТВЕННАЯ
ПОЛИГРАФРЕМОНТНАЯ
МАСТЕРСКАЯ
АРЕНДОВАННАЯ
Б. БРУК
ХАРЬКОВ.
КООПЕРАТИВНАЯ 30.
(РЫБНАЯ)

Фирма существ. с 1901 г.

Телефон 19-45.

КРАСКИ ТИПО-ЛИТОГРАФСКИЕ, ЧЕРНЫЕ, ЦВЕТНЫЕ И ЛИНЕВАЛЬНЫЕ

НОЖИ ДЛЯ БУМАГО-РЕЗАЛЬНЫХ И КАРТОНАЖНЫХ МАШИН

КРАСКИ ДЛЯ ГИЛЬЗОВЫХ И ТАБАЧНЫХ ФАБРИК

Адрес для телеграмм: „ХАРЬКОВ, ТИПО-БРУК“.

1579

УКРТРЕСТСЕЛЬМАШ

ПРАВЛЕНИЕ: гор. Харьков, ул. Свердлова, № 1.

ОБЪЕДИНЯЕТ 21 ГОСУДАРСТВЕННЫЙ ЗАВОД СЕЛЬСКО-ХОЗЯЙСТВЕННЫХ МАШИН

ПРЕДЛАГАЕТ СО СВОИХ ЗАВОДОВ И СКЛАДОВ КООПЕРАТИВАМ, КОЛЛЕКТИВАМ, СЕЛЬХОЗАМ И СЕЛЬСКИМ ХОЗЯЕВАМ ПО ЗАВОДСКИМ ЦЕНАМ:
ПЛУГИ, БУККЕРА, БОРОНЫ, КУЛЬТИВАТОРЫ, СЕЯЛКИ, ЖАТКИ, ЛОБОГРЕЙКИ, САМОСКИДКИ, МОЛОТИЛКИ ХЛЕБНЫЕ И КУКУРУЗНЫЕ, КОННЫЕ ПРИВОДЫ, СОРТИРОВКИ, МЕЛЬНИЧНЫЕ ПОСТАВЫ, ПРОСОРУШКИ, СОЛОМОРЕЗКИ, КОРНЕРЕЗКИ, ЗЕРНОДАВИЛКИ, ЗЕРНОДРОБИЛКИ, ПРЕССА СЕННЫЕ, МАСЛОБОЙНОЕ ОБОРУДОВАНИЕ, НЕФТЯНЫЕ ДВИГАТЕЛИ, ТРАКТОРЫ „ЗАПОРОЖЕЦ“, ЗАПАСНЫЕ ЧАСТИ К НИМ И РАЗНОЕ ЛИТЬЕ КОВКОГО ЧУГУНА.

ПРОДАЖА ПРОИЗВОДИТСЯ ЗА НАЛИЧНЫЙ РАСЧЕТ И В КРЕДИТ НА ЛЬГОТНЫХ УСЛОВИЯХ

СКЛАДЫ У. Т. С. М.
ВО ВСЕХ ОКРУЖНЫХ ПУНКТАХ УКРАИНЫ



Механический цех. Сборка корнерезок.

УКРТРЕСТСЕЛЬМАШ

ЗАВОДОВ СЕЛЬСКОХОЗЯЙСТВЕННЫХ МАШИН

„СЕРП и МОЛОТ“

г. Харьков, Корсиковская, 15.

Завод существует в Харькове с 1853 г. Завод „СЕРП и МОЛОТ“ в настоящее время изготовляет, как массовое производство, СОРТИРОВКИ ПО ТИПУ **„КЛЕЙТОНА“**, ФУХТЕЛЯ ПО ТИПУ **„РОБЕРА“**, МОЛОТИЛКИ РУЧНО-КОННЫЕ ПО ТИПУ **„ЛАНЦА“**, БОРОНЫ **„ЗИГ-ЗАГ“** ПО ТИПУ **„ЛИНА“** (однозвенные двухзвенные и трехзвенные), БОРОНЫ ПРУЖИННЫЕ, ПОЛОЛЬНИКИ ПО ТИПУ **„ПЛАНЕТ“**, ВЕЯЛКИ, ТРИЕРА ТИПА **„ГЕЙДА“**, для производства которых уже получен из Германии и установлен специальный станок, маслобойные гарнитуры и сложные молотилки. Помимо вышеупомянутых машин, завод производит ОДИНАРНЫЕ, ДВОЙНЫЕ И ТРОЙНЫЕ МЕЛЬНИЧНЫЕ ПОСТАВА, СЕННЫЕ ПРЕССА, КОННЫЕ И РУЧНЫЕ МОЛОТИЛКИ ДЛЯ ПОДСОЛНУХА И КУКУРУЗЫ, КОЛЬЧАТЫЕ КАТКИ, СОЛОМОРЕЗКИ ПО ТИПУ **„БЕНТАЛЯ“**, КОРНЕРЕЗКИ, ЗЕРНОДАВИЛКИ И ДРОБИЛКИ.



Вид завода со стороны котельного цеха.

Управление Лесами Наркомзема УзССР

ЗАГОТОВЛЯЕТ И ПРОДАЕТ:

Горную арчу ДЛЯ НУЖД ПОЛИГРАФИЧЕСКОЙ ПРОМЫШЛЕННОСТИ в виде карандашных дощечек.

Комплекты арчевых дощечек для СИГАРНЫХ ЯЩИКОВ.

ГОСУДАРСТВЕННАЯ КАБЛУЧНО-КОЛОДОЧНАЯ ФАБРИКА
имени СТЕПАНА ХАЛТУРИНА

Производство деревянных колодок и каблуков для всех видов обуви. Пило-лесоматериалы, осиновая клепка разных размеров.

С ЗАКАЗАМИ ОБРАЩАТЬСЯ: на фабрику ст. Вадино, Моск. Бел.-Балт. ж. д.

КАЗАКСКАЯ КРАЕВАЯ КОНТОРА ГОСУДАРСТВ. СЕЛЬСКОХОЗЯЙСТВ. СКЛАДОВ НКЗ.

„ГОССЕЛЬСКЛАД“

НА ТЕРРИТОРИИ КАЗАКСТАНСКОЙ РЕСПУБЛИКИ

имеет 19 своих отделений в г. г.: **Семипалатинск, Усть-Каменогорск, Палодар, Петропавловск, Кокчетав, Атбасар, Акмолинск, Кустанай, Уральск, Джаныбек, Актюбинск, Казалинск, Кызыл-Орда, Келес (Кок-Терек), Чемкент, Туртукуль, Аулиэ-Ата, Алма-Ата, Пишпек.**

Представительства Акц. О-в „МЕЛЬСТРОЙ“ и „ЭЛЕКТРОСЕЛЬСТРОЙ“

Имеются в продаже: все необходимые с.-х. машины и орудия и запасные части к машинам разных систем и разный с.-х. мелкий инвентарь.

Принимает заказы: на полное оборудование мельниц и маслобойных заводов, электрофикации сельского хозяйства.

ПРОДАЕТ: незаменимые для условий района **КАЗАКСТАНСКОЙ РЕСПУБЛИКИ** Американские тракторы разных систем.

В ГОССЕЛЬСКЛАДЕ все для КРЕСТЬЯНИНА, кредит льготный от 1 до 3 лет.

АДРЕС для ПИСЕМ: гор. **КЫЗЫЛ-ОРДА,** Казакстанской Краевой Конторе Госсельскладов.

АДРЕС для ТЕЛЕГРАМ: КЫЗЫЛОРДА, ГОССЕЛЬСКЛАД. 1321




ГИЗ